

ပြည်ထောင်စုသမ္မတ မြန်မာနိုင်ငံတော်အစိုးရ
စိုက်ပျိုးရေး၊ မွေးမြူရေးနှင့် ဆည်မြောင်းဝန်ကြီးဌာန
ကျေးလက်ဒေသဖွံ့ဖြိုးတိုးတက်ရေးဦးစီးဌာန



National Community Driven Development Project

လူထုဗဟိုပြုစီမံကိန်း
အင်ပူမြို့နယ် ၊ ဧရာဝတီတိုင်းဒေသကြီး
ကျေးရွာဖွံ့ဖြိုးရေးအစီအစဉ်



မီးလောင်ကုန်းကျေးရွာအုပ်စု၊ ဧရာဝတီကုန်း ကျေးရွာ
၂၀၁၈-ခုနှစ်

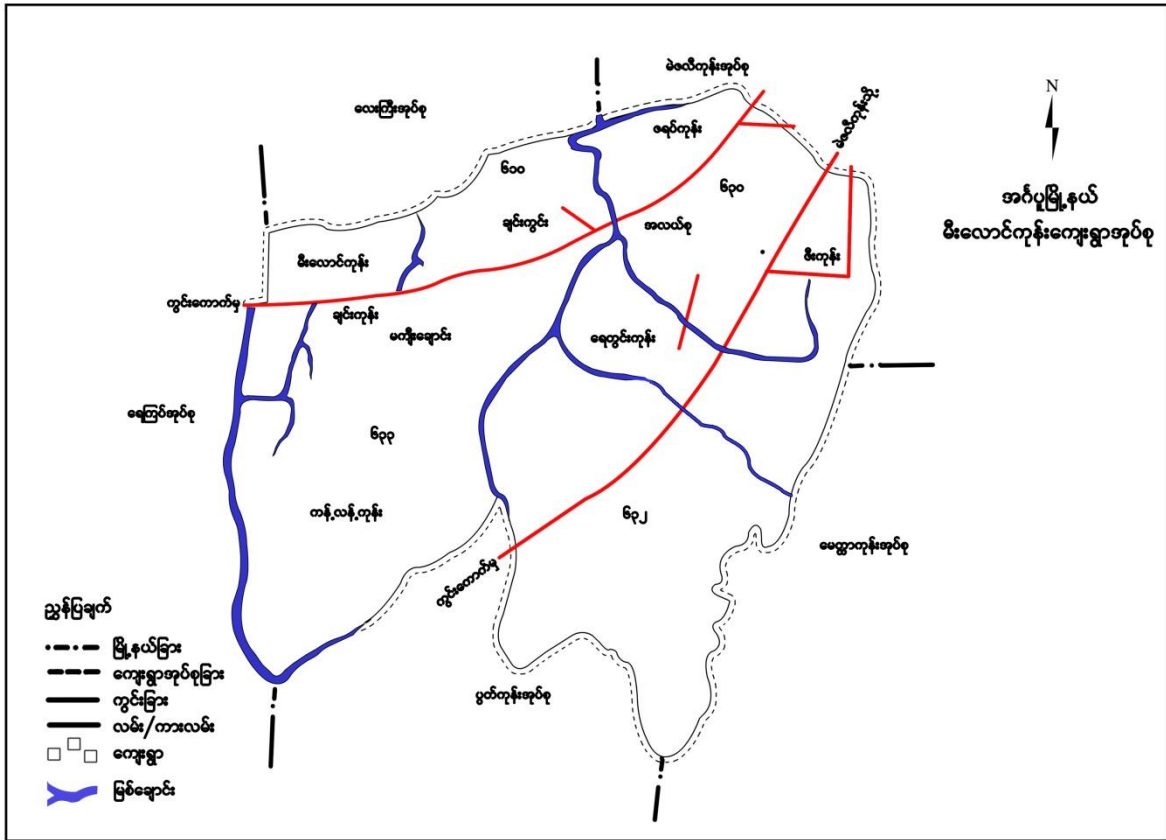
မာတိကာ

အကြောင်းအရာ	စာမျက်နှာ
၁။ အင်္ဂုလိ၊ နယ် အခြေပြမြေပုံ.....	၂
၂။ မီးလောင်ကုန်းကျေးရွာအုပ်စုအခြေပြမြေပုံ.....	၃
၃။ မီးလောင်ကုန်းအုပ်စုတွင်ပါဝင်သောကျေးရွာများစာရင်း.....	၃
၄။ ကျေးရွာသမိုင်းကြောင်း နှင့် ကျေးရွာအခြေခံအချက်အလက်များ	
၄.၁။ ကျေးရွာသမိုင်းကြောင်း	၄
၄.၂။ ကျေးရွာတွင်းရှိအထောက်အပံ့ရရှိနိုင်သောအဆောက်အအုံများ	၄
၄.၃။ ကျေးရွာသူ/သားများ၏ အဓိကစီးပွားရေးလုပ်ငန်းများ	၄
၄.၄။ ကျေးရွာတွင်းပိုင်ဆိုင်မှု၊ မြေယာဧရိယာနှင့် သဘာဝသယံဇာတများ	၄
၄.၅။ ကျေးရွာတွင်းအခြားသက်ဆိုင်သောသတင်းအချက်အလက်များ	၅
၅။ လူထုပူးပေါင်းပါဝင်သော လူမှုဆန်းစစ်ခြင်းနှင့် အကဲဖြတ်ခြင်းလုပ်ငန်းစဉ် အကျဉ်းချုပ်ဖော်ပြချက်	၅
၆။ ကျေးရွာဖွံ့ဖြိုးရေးအစီအစဉ်အတွက်အသုံးပြုသော PRA TOOL တစ်ခုချင်းစီ၏ သုံးသပ်ချက်များ	
၆.၁။ ကျေးရွာလူမှုရေးနှင့် အရင်းအမြစ်ပြမြေပုံ (Social and Resource Map)	၆-၇
၆.၂။ ရာသီခွင်ပြ-ပြက္ခဒိန် (Seasonal Calender)	၈-၉
၆.၃။ ဥစ္စာဓနကြွယ်ဝမှုအဆင့်သတ်မှတ်ခြင်း (Wealth Ranking).....	၁၀-၁၁
၆.၄။ ကျား-မပင့်ကူအိမ်သုံးသပ်ခြင်း (Spider Diagram)	၁၂-၁၃
၆.၅။ ပိုင်ဆိုင်မှုသုံးသပ်ခြင်း (Asset Mapping)	၁၄-၁၅
၆.၆။ အဖွဲ့အစည်းချိတ်ဆက်မှုဖော်ပြချက် (Venn Diagram)	၁၆-၁၇
၇။ ကော်မတီများရွေးချယ်ခြင်းနှင့်ကျေးရွာဖွံ့ဖြိုးရေးအစီအစဉ်ဆောင်ရွက်မှု မှတ်တမ်းဓါတ်ပုံ	၁၈
၈။ ကျေးရွာကော်မတီဝင်များစာရင်း	၁၉
၉။ ကျေးရွာအခြေခံအချက်အလက် ပုံစံ ၈-၁ (PC-1)	၂၀-၂၂
၁၀။ စီမံကိန်းစက်ဝန်းအချိန်ဇယား ပုံစံ ၈-၂(PC-2)	၂၃
၁၁။ ကျေးရွာဖွံ့ဖြိုးရေးဦးစားပေးအစီအစဉ် ပုံစံ ၈-၃ (PC-3)	၂၄-၂၅
၁၂။ ကျေးရွာပထမအကြိမ် အစည်းအဝေးမှတ်တမ်း	၂၆-၂၇
၁၃။ ကျေးရွာဒုတိယအကြိမ် အစည်းအဝေးမှတ်တမ်း	၂၈-၂၉
၁၄။ ကဏ္ဍအလိုက်ဦးစားပေးဖွံ့ဖြိုးရေးလုပ်ငန်းစဉ်များ	၃၀

၁။အင်္ဂုမြို့နယ် အခြေအနေပြမြေပုံ



၂။မီးလောင်ကုန်းကျေးရွာအုပ်စုအခြေပြမြေပုံ



၃။မီးလောင်ကုန်းကျေးရွာအုပ်စုတွင်ပါဝင်သော ကျေးရွာများစာရင်း

စဉ်	ကျေးရွာအမည်	အိမ်ထောင်စု	ကျား	မ	လူဦးရေစုစုပေါင်း
၁။	မန်ကျည်းချောင်း	၄၃	၇၁	၈၂	၁၅၃
၂။	ရေတွင်းကုန်း	၁၃၈	၂၀၉	၂၂၅	၄၃၄
၃။	ဖရပ်ကုန်း	၅၇	၉၅	၁၂၅	၂၂၀
၄။	မီးလောင်ကုန်း	၃၇	၄၉	၇၄	၁၂၃
၅။	ချင်းကုန်း	၇၃	၁၅၂	၁၄၆	၂၉၈
၆။	ချင်းကွင်း	၃၂	၆၀	၅၅	၁၁၅
၇။	ဖီးကုန်း	၃၁	၅၀	၄၄	၉၄
၈။	အလယ်စု	၃၂	၄၇	၆၃	၁၁၀
၉။	ကန့်လန့်ကုန်း	၃၉	၇၀	၇၂	၁၄၂

၄။ ကျေးရွာသမိုင်းကြောင်း နှင့် ကျေးရွာအခြေခံအချက်အလက်များ

၄.၁။ ကျေးရွာသမိုင်းကြောင်း

မီးလောင်ကုန်းအုပ်စုတွင် ကျေးရွာ(၉)ရွာ ရှိသည့်အနက် ဇရပ်ကုန်းကျေးရွာသည် အပါအဝင်ဖြစ်သည်။ယခင်က ရွာနေရာတွင် ဇရပ်ကြီးတစ်ခုတည်ဆောက်ထားသောကြောင့် ဇရပ်ကုန်းဟု ခေါ်ဆိုခြင်းဖြစ်သည်။

၄.၂။ ကျေးရွာတွင်းအထောက်အပံ့ရရှိနိုင်သော အဆောက်အအုံများ

ကျေးရွာတွင်း အထောက်အပံ့ရရှိနိုင်သော အဆောက်အအုံများမှာ မူလတန်းကျောင်း၊စေတီ၊ဘုန်းကြီးကျောင်း များရှိပါသည်။

၄.၃။ ကျေးရွာသူ/သားများ၏ အဓိက စီးပွားရေးလုပ်ငန်းများ

ရွာသူ/ရွာသားများ၏ အဓိက စီးပွားရေးမှာ လယ်ယာစိုက်ပျိုးခြင်းဖြစ်သည်။

၄.၄။ ကျေးရွာတွင်းပိုင်ဆိုင်မှု၊မြေယာဧရိယာနှင့် သဘာဝသယံဇာတများ

လယ်ယာ၊လယ်ထွန်စက်၊ရေတင်စက်၊TV၊စက်ဘီး၊ဆိုင်ကယ်၊နွား၊ဆိုလာ၊ဖုန်း၊အပ်ချုပ်စက်၊ရေတွင်း၊မွေးမြူရေးတိရစ္ဆာန်တို့ရှိပါသည်။

၄.၅။ ကျေးရွာတွင်းအခြားသက်ဆိုင်သော သတင်းအချက်အလက်

ကျေးရွာအုပ်ချုပ်ရေးအဖွဲ့၊ဂေါပကအဖွဲ့၊ရပ်မိရပ်ဖေတို့သည် ကျေးရွာအတွင်း တည်ရှိသော အဖွဲ့ဖြစ်သည်။ အထွေထွေအုပ်ချုပ်ရေးအဖွဲ့၊ စိုက်ပျိုးရေးဘဏ်၊ကျေးလက် ဦးစီးဌာန၊ မြို့နယ် မီးသတ်အဖွဲ့၊ မြို့နယ်ကျန်းမာရေးအဖွဲ့တို့သည် ကျေးရွာအပြင် ဘက်တွင်ရှိသော အဖွဲ့အစည်းများ ဖြစ်သည်။

၅။ လူထုပူးပေါင်းပါဝင်သော လူမှုဆန်းစစ်ခြင်းနှင့် အကဲဖြတ်ခြင်းလုပ်ငန်းစဉ် အကျဉ်းချုပ်ဇယား

နေ့စွဲ	အသုံးပြုခဲ့သော PRA Tool များ	အစည်းအဝေးတွင် ပါဝင်ဆွေးနွေးသူများ			အဓိကဆွေးနွေးချက်များ
		ကျား	မ	ပေါင်း	
၁၁.၇.၂၀၁၈	လူမှုရေးနှင့် အရင်းအမြစ်ပြ မြေပုံ (Social and Resource Map)	၁၈	၁၅	၃၃	လယ်ယာလုပ်ငန်း၊ အရင်းအမြစ်၊ လူနေမှု အခြေခံ အဆောက်အအုံ။
၁၁.၇.၂၀၁၈	ရာသီခွင်ပြ-ပြက္ခဒိန် (Seasonal Calendar)	၁၈	၁၅	၃၃	ရာသီဥတု၊ လယ်ယာစိုက်ပျိုးရေး၊ လမ်းပန်းဆက်သွယ်ရေး၊ ဝင်ငွေ/ထွက်ငွေ။ သောက်သုံးရေပွဲတော်၊ ရေရရှိမှု၊ အစာရေစာဖူလုံမှု။
၁၁.၇.၂၀၁၈	ဥစ္စနေကြွယ်ဝမှုအဆင့် (Wealth Ranking)	၁၈	၁၅	၃၃	အလွန်နွမ်းပါးသော အိမ်ထောင်စု(၁၃)စု၊ အလုပ်အကိုင်ရှားပါးခြင်း၊ ပညာရေး။
၁၁.၇.၂၀၁၈	ပင့်ကူအိမ်သုံးသပ်ခြင်း (Spider Diagram)	၁၈	၁၅	၃၃	အမျိုးသမီးများ အိမ်မှုကိစ္စများတွင်သာ အချိန်ကုန်နေခြင်း၊ အလုပ်အကိုင်ရှားပါးခြင်း။
၁၁.၇.၂၀၁၈	ပိုင်ဆိုင်မှုသုံးသပ်ခြင်း (Asset Mapping)	၁၈	၁၅	၃၃	အပ်ချုပ်စက်ကို အမျိုးသမီးများက သုံးစွဲကြပြီး လယ်ထွန်စက်ကို အမျိုးသားများက သုံးစွဲကြသည်။ လယ်၊ စက်ဘီး၊ ဆိုင်ကယ်၊ ဖုန်းများကို အမျိုးသား/ သမီးတို့က သုံးစွဲကြသည်။
၁၁.၇.၂၀၁၈	အဖွဲ့အစည်းချိတ်ဆက်မှု (Venn Diagram)	၁၈	၁၅	၃၃	ကျေးရွာတွင်း နှင့် ပြင်ပအဖွဲ့အစည်းများ သည် ၎င်းတို့၏တာဝန်အလိုက် သြဇာ လွှမ်းမိုးမှုရှိကြသည်။

၆.၂။ ရာသီခွင်ပြ-ပြက္ခဒိန် (Seasonal Calender)

အင်္ဂပူမြို့နယ်၊ မီးလောင်ကုန်းကျေးရွာအုပ်စု၊ ဇရပ်ကုန်းကျေးရွာ ၏ ရာသီခွင်ပြ-ပြက္ခဒိန်

ရာသီခွင်ပြ ပြက္ခဒိန် - ဇရပ်ကုန်းရွာ
မီးလောင်ကုန်းအုပ်စု

ပါစင်စွေရွာ
ကျွန်း - ၁၈ / ၁၅ - ၁၅

အကြောင်းအရာ	တန်ခူး	ကဆုန်	နယုန်	ဝါဆို	ဝါခေါင်	မကဆုန်	မိုးခေါင်	မိုးဇော်	မိုးဇော်	မိုးဇော်	မိုးဇော်	မိုးဇော်
ရာသီဥတု												
ပိုက်ပြိုရေး	ဒွေစပါ	ဒွေစပါ	ဒါ့စပါ	ဒါ့စပါ	ဒါ့စပါ	ဒါ့စပါ	ဒါ့စပါ	ဒါ့စပါ	ဒါ့စပါ	ဒါ့စပါ	ဒါ့စပါ	ဒါ့စပါ
ကျွန်းဟရေး				အစုပျား			အစုပျား					
ကစားရော့မပျံ့												
လမ်းဖို ကက်သွယ်ရေး												
ပွဲတော်ကျင်းပရက်	အိမ်ပွဲ					မိုးဇော်ပွဲ	မိုးဇော်ပွဲ			မိုးဇော်ပွဲ	မိုးဇော်ပွဲ	
အားလပ်ချိန်												
ပင်ပေး												

ရာသီခွင်ပြ-ပြကွဲဒိန်၏ ဆွေးနွေးခြင်းနှင့်ဆန်းစစ်ခြင်း

ရာသီခွင်ပြ ပြကွဲဒိန် (ဆွေးနွေးခြင်းနှင့်ဆန်းစစ်ခြင်း)

* တန်း ၁၂၊ နတ်တော်၊ ဖြာသို့၊ တပို့တွဲ၊ တပေါင်း၊ လ
 များမှာ ၁၁၁ ယာဇ္ဇိ၊ ကျန်သောလ များမှာ မိုးရွာ
 ပါသည်။

* စိုက်ပျိုးရေး အနေနဲ့ ဇွေခေါ၊ မိုးခေါ၊ ဖြင့်
 ပဲ အမျိုးမျိုး စိုက်ပျိုးပါသည်။
 ကျန်အားမှာ ဝါဆိုလ နှင့် ဘီတင်ကွက်လများ
 တွင်တူတော်ကော့များ နှင့် ကုသိများ များဖြစ်
 တတ်ပါသည်။

- အစာရေစာ ဖယ်ဖျက်မှု လတိုင်း ဖယ်လျှံပါသည်။
 ဝမ်းပန်း၊ ဆက်သွယ်ရေး၊ နှစ်ယခု၊ ဝါဆို၊ ဝါအစ
 တော်သလင်း၊ ဘီတင်ကွက်လ များတွင် မကောင်း
 ပါ။ ပွဲတော်ရက် များမှာ တန်ခူး၊ ဘီတင်ကွက်
 တန်ခူးခေတ် များလည်း များမှာရှိပါသည်။
 အားလပ်ချိန် တန်ခူးလ နှင့် ကဆုန်လ၊
 ဘီတင်ကွက်၊ တပို့တွဲလ များတွင်ရှိပါသည်။

၆.၃။ ဥစ္စာနေကြွယ်ဝမှုအဆင့်သတ်မှတ်ခြင်း (Wealth Ranking)

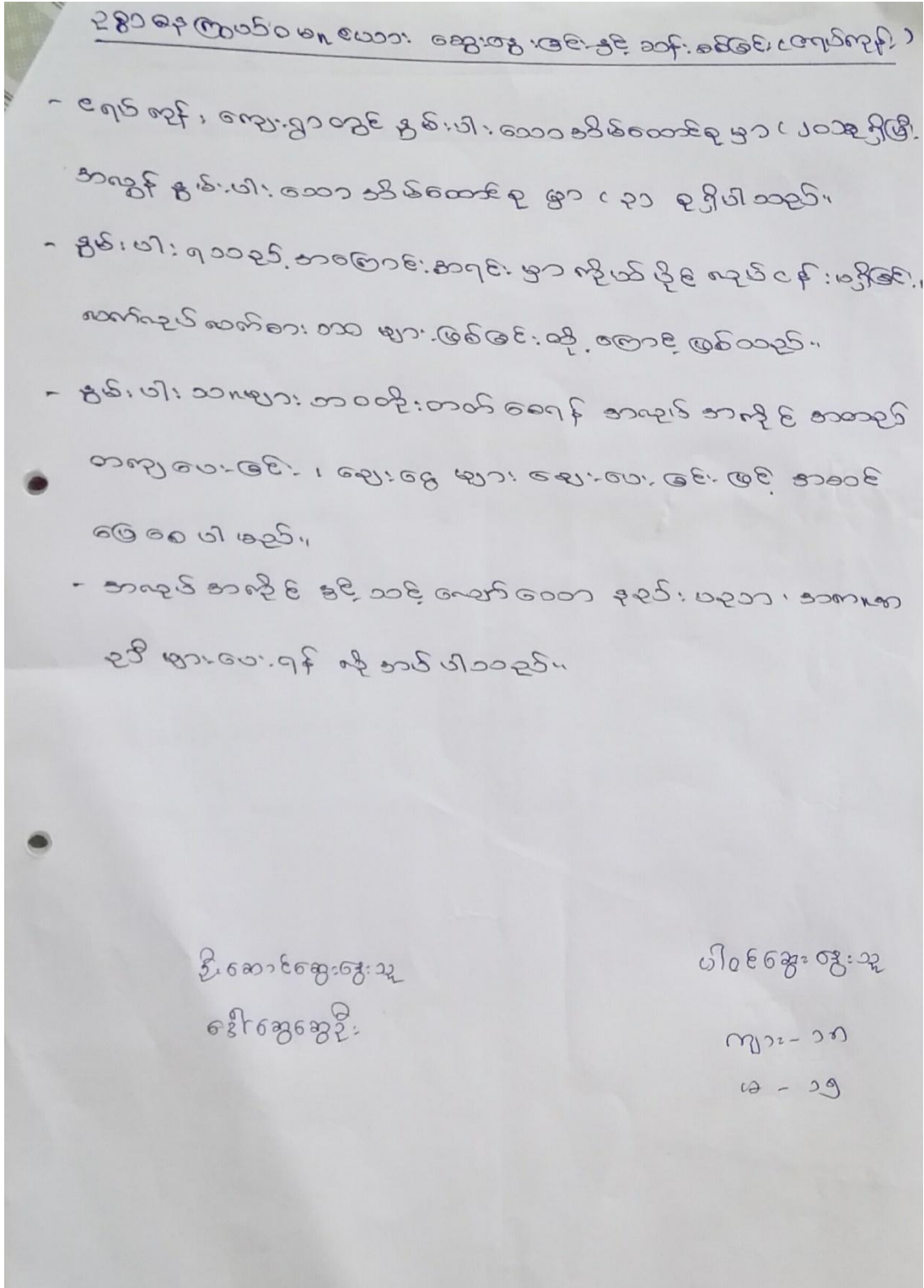
အင်ပုဂ္ဂိုလ်၊ နယ်၊ မီးလောင်ကုန်းကျေးရွာအုပ်စု၊ ကျေးရွာ၏ ဇရပ်ကုန်းကျေးရွာ

ဥစ္စာနေကြွယ်ဝမှုအဆင့်သတ်မှတ်ခြင်း

ဇရပ်ကုန်းကျေးရွာ၏ ဥစ္စာနေ ကြွယ်ဝမှုအဆင့်


အဆင့်	သတ်မှတ်ချက်များ	အိမ်အရေအတွက်	ရာခိုင်နှုန်း
ချမ်းသာ	လယ် (၁၀) ဧက အထက်၊ ဆိပ်ကန်၊ ရေခဲခန်း၊ လယ်ထွက်ကုန်၊ ဝန်ထုပ်အိမ်၊ သွပ်မိုး၊ ပျဉ်ထောင်၊ နိုင်ငံတော်	၄	၇%
အသင့်အတင့်	လယ် (၁-၁၀) ဧက အထက်၊ လယ်ထွက်ကုန်၊ နိုင်ငံတော်၊ ရေကန်ထွက်ကုန်၊ ဆေးလက်ဖျံ၊ သွပ်မိုး၊ ပျဉ်ထောင်	၃၀	၅၂.၆၃%
နွမ်းပါး	လက်လှုပ်လက်စား၊ ဓွေးဖြူဓွေး (ခပ်နိပ်စစ်ဖိပ်)၊ သစ်သားအိမ်၊ သွပ်မိုး၊ ပျဉ်ထောင်၊ နိုင်ငံတော်၊ ခက်အိမ်၊ လက်သားလှုပ်ဖျံ၊ ပုဂံပဲလှုပ်ဖျံ	၂၀	၃၅.၀၇%
အပျိုနွမ်းပါး	လက်လှုပ်လက်စား၊ ခက်အိမ်၊ ဝါးအိမ်၊ ဝါးကုန်း၊ သစ်ကောင်မိန်းမ	၃	၅.၃%
စုစုပေါင်း		၅၇	၁၀၀%

ဥစ္စာနေကြွယ်ဝမှုအဆင့် သတ်မှတ်ခြင်း ဆွေးနွေးခြင်းနှင့်ဆန်းစစ်ခြင်း



၆.၄။ ကျား-မ ပင့်ကူအိမ်သုံးသပ်ခြင်း (Spider Diagram)

အင်္ဂုပုမြို့နယ်၊မီးလောင်ကုန်းကျေးရွာအုပ်စု၊မန်ကျည်းချောင်းကျေးရွာ ၏ကျား-မ ပင့်ကူအိမ်သုံးသပ်ခြင်း



ကျား-မ ပင့်ကူအိမ်သုံးသပ်ခြင်း၏ ဆွေးနွေးခြင်း နှင့်ဆန်းစစ်ခြင်း

မိမိကား အိမ် ဆွေးနွေးခြင်း-ဒင်၊ ဆင်း-ခင်ခြင်း၊ အရပ်ရပ်အားရှာ
 အရပ်ရပ်၊ ရွေးရွာရှိ အမျိုးသား များ သည် အမျိုးသ
 မီးများထက် ဆုံးဖြတ်ချက် ချမှီမူ၊ လုံခြုံမှု၊ လျှပ်၊ ဓာတ်
 စောင့်ရှောက်မှု၊ မညာရေးလက်ဖွင့် ဖြီ မူ၊ အဖွဲ့အစည်း
 ပါဝင်မှု၊ မညာရေးလက်ဖွင့် ဖြီ မူ၊ အဖွဲ့အစည်းပါဝင်
 ဝေငွေရရှိမှု၊ ဖြီ၊ စောင့် နိုင်မှု၊ သို့တွင် ဖြီ မူအား
 ကောင်းပါသည်။

အမျိုးသမီး များ သည် အိမ်အကိစ္စ တစ်
 ဥတည်းသာ အမျိုးသားတွေထက် ဖြီ သာနေတာ
 ကို တွေ့ရပါသည်။

ဦးစောင့်ဆွေးနွေးသူ
 ဦးသင်းသင်းဦး

ပါဝင်ဆွေးနွေးသူ
 ကျား - ၁၈
 မ - ၁၅

၆.၅။ ပိုင်ဆိုင်မှုသုံးသပ်ခြင်း (Asset Mapping)

အင်္ဂပူမြို့နယ်၊မီးလောင်ကုန်းကျေးရွာအုပ်စု၊ဇရပ်ကုန်းကျေးရွာ ၏ ပိုင်ဆိုင်မှုသုံးသပ်ခြင်း



ပိုင်ဆိုင်မှုသုံးသပ်ခြင်း၏ ဆွေးနွေးခြင်း နှင့်ဆန်းစစ်ခြင်း

အရှင်.အဖေ၏ ဆိပ်.ချွယ် မှူ ဖာသာ: (အရှင်ကုန်း.ဥ)
ဆွေး.နွေး.ဖွေး.ခွေး ဆိပ်.ခေတ် ဖြစ်:

အရှင် ကုန်း.လေး.ဝှာဗာ ဝှာ. လာပတ်ထွန်း.ခေတ်. ပန်း. ဗု |
 ဆိပ်.ခေတ် (သစ်ခေတ်) ဆိပ်.တော. ပန်း. ဗဲ ဆိပ်.ခေတ်. မှား. ဝှီ
 အမှူး.သာ. မှား. သုံး. ဝှီ ဖြီး အမှူး.သာ. မှား. ဝှီ
 ချွယ် ဖါသာခွင်။

အမှူး.သာ. (အမှူး.သာ. သုံး. ဝှီ) ဝှီ ဝှီ ဝှီ ဝှီ
 လာပတ်. ဝှီ. ဝှီ. ဝှီ. မှား. ဝှီ အမှူး.သာ. (အမှူး.သာ. သုံး. ဝှီ) ဝှီ ဝှီ ဝှီ
 သုံး. ဝှီ ဝှီ. အမှူး.သာ. မှား. ဝှီ ဆိပ်.ချွယ် ဖါ
 သုံး. ဝှီ. အမှူး.သာ. သုံး. ဝှီ. ဆိပ်.ချွယ် ဝှီ ဝှီ
 ဝှီ. ဝှီ အမှူး.သာ. ဝှီ. ဝှီ. သုံး. ဝှီ ဝှီ ဝှီ ဝှီ

ဦး.စော.စော.စော.စော
 ဦး.စော.စော.စော.စော

ပါ.ဝှီ.စော.စော.စော.စော
 ဝှီ. - ၁၅
 ဝှီ. - ၁၅

၇။ ကော်မတီများရွေးချယ်ခြင်းနှင့်ကျေးရွာဖွံ့ဖြိုးရေးအစီအစဉ်ဆောင်ရွက်မှု မှတ်တမ်းဓာတ်ပုံ



၈။ ကျေးရွာကော်မတီဝင်များစာရင်း

စဉ်	အမည်	ကျား	မ	ရာထူး/တာဝန်
ကျေးရွာစီမံကိန်းအထောက်အကူပြုကော်မတီ				
၁။	ဦးထွန်းထွန်းနိုင်	✓		ဥက္ကဋ္ဌ
၂။	ဒေါ်ဆွေဆွေဦး		✓	ဥက္ကဋ္ဌ
ဝယ်ယူရေးဆပ်ကော်မတီ				
၁။	ဦးသန်းထွန်းအောင်		✓	ခေါင်းဆောင်
၂။	ဒေါ်အေးမာလွင်		✓	အဖွဲ့ဝင်
ကျေးရွာငွေစာရင်းကိုင်				
၁။	ဒေါ်မြင့်မြင့်စန်း		✓	တာဝန်ခံ
စောင့်ကြည့်ကြီးကြပ်ရေးဆပ်ကော်မတီ				
၁။	ဦးဝင်းနိုင်	✓		ခေါင်းဆောင်
၂။	ဒေါ်ခင်စန်းကြည်		✓	အဖွဲ့ဝင်
လည်ပတ်ပြုပြင်ထိန်းသိမ်းရေးဆပ်ကော်မတီ				
၁။	ဦးတင်အောင်	✓		ခေါင်းဆောင်
၂။	ဒေါ်သင်းနွယ်		✓	အဖွဲ့ဝင်
အကြံပြုတိုင်ကြားရေးတာဝန်ခံ				
၁။	ဦးချစ်ရွှေ	✓		တာဝန်ခံ
၂။	ဒေါ်ခင်သန်းဝင်း		✓	တာဝန်ခံ
ကျေးရွာစေတနာ့ဝန်ထမ်း				
၁။	ဦးလှိုင်မင်း	✓		အကူ
၂။	ဒေါ်ကေသွယ်ထွန်း		✓	အကူ

၉။ကျေးရွာအခြေခံအချက်အလက် ပုံစံ ၈ - ၁ (PC - 1)

ပုံစံ - ၈ - ၁ ကျေးရွာအခြေခံအချက်အလက်များ (Form PC 1)

လမ်းညွှန်ချက်၊ ကျေးရွာတစ်ရွာသို့ ပထမဆုံးမိတ်ဆက်ခရီး သွားရောက်သောအခါ လူထုစည်းရုံးရေးမှူးသည် ကျေးရွာ ခေါင်းဆောင်များအား ကျေးရွာအချက်အလက်များကို မေတ္တာရပ်ခံ၍ တောင်းခံရသည်။ ဤအချက်အလက်များကို စီမံကိန်း မိတ်ဆက်အစည်းဝေးတွင် ဝင်ရောက် ပါဝင်ဆောင်ရွက်ရမည်။ ဦးစီးဌာနမှ ပြန်လည်လေ့လာရမည်။ ပြီးနောက်တွင် လူထုစည်းရုံးရေးမှူးမှ ဤအချက်အလက် များအား စစ်ဆေးပြီး မှန်ကန်အောင်ပြုလုပ်ရမည်။ ပြီးနောက်တွင် လူထုစည်းရုံးရေးမှူးမှ သတင်းအချက်အလက်ထံသို့ Tablets မှ တဆင့် ပြည့်သွင်းရမည်။

ကျေးရွာခေါင်းဆောင် အမည် ဦးအောင်	ကျေးရွာခေါင်းဆောင်၏ ဖုန်းနံပါတ် ၀၇-၇၆၇၉၈၆၇၉၉	လူထုစည်းရုံးရေးမှူး၏ အမည် ဒေါ်စာအောင် နှင့်
ပြည်နယ်၊တိုင်းဒေသကြီး ဧရာဝတီ	မြို့နယ် ဘင်္ဂါလူ	ကျေးရွာအုပ်စု မြင်းဆူကျေးရွာ
ကျေးရွာ ဧရိယာ		

က။ လူဦးရေ

လူမျိုးစု	အိမ်ထောင်စု အရေအတွက်	ကိုးကွယ်သည့်ဘာသာ	အိမ်ထောင်စု အရေအတွက်
လူမျိုးစု (၁) ----- မြန်မာ	၅၇	ဘာသာ (၁) ----- ဗုဒ္ဓ	၅၇
လူမျိုးစု (၂) -----		ဘာသာ (၂) -----	
လူမျိုးစု (၃) -----		ဘာသာ (၃) -----	
လူမျိုးစုရော -----		ဘာသာရော -----	
အခြား	အရေအတွက်		
မသန်စွမ်းသူများ ၁၃၈	၀	၅၃	၀
သက်ကြီးရွယ်အိုများ (၆၅ နှစ် နှင့် အထက်)	၅၂	၅၃	၁၁
စစ်ဘေးရှောင်			၂၀

	အမျိုးသား (အရေအတွက်)	အမျိုးသမီး (အရေအတွက်)
လူဦးရေ	၉၅	၁၂၅
လူမျိုးစု (၁) -----		
လူမျိုးစု (၂) -----		
လူမျိုးစု (၃) -----		
အခြား		
အိမ်ထောင်စုဦးစီး	၅၀	၇

(ခ) အခြေခံအဆောက်အအုံ အသုံးအဆောင်များ

စာသင်ကျောင်း	အမှတ် ခြံမပါ	ကျန်းမာရေး	အမှတ် ခြံမပါ	ဘာသာရေး အဆောက် အအုံများ	အမှတ် ခြံမပါ
မူကြိုကျောင်း	<input type="checkbox"/>	တိုက်နယ်ဆေးရုံ	<input type="checkbox"/>	ဝေတီ	<input checked="" type="checkbox"/>
မူလတန်းကျောင်း	<input checked="" type="checkbox"/>	ကျန်းမာရေးဌာန	<input type="checkbox"/>	ဘုန်းကြီးကျောင်း	<input checked="" type="checkbox"/>
မူလွန်ကျောင်း	<input type="checkbox"/>	ကျန်းမာရေးဌာနခွဲ	<input type="checkbox"/>	ဟိန္ဒူဘုရားကျောင်း	<input type="checkbox"/>
အလယ်တန်းကျောင်း	<input type="checkbox"/>	ဆေးပေးခန်း	<input type="checkbox"/>	ခရစ်ယာန်ကျောင်း	<input type="checkbox"/>
လယ်လွန်ကျောင်း	<input type="checkbox"/>	အခြား	<input type="checkbox"/>	ဝလီ	<input type="checkbox"/>
အထက်တန်းကျောင်း	<input type="checkbox"/>			အခြား	<input type="checkbox"/>
အခြား	<input type="checkbox"/>				
မှတ်ချက်		မှတ်ချက်		မှတ်ချက်	

(ဂ) ကျွမ်းကျင်သူများမှတ်တမ်း (ကျေးရွာတွင်နေထိုင်သော သို့မဟုတ် တခြားရွာမှလာရောက်သော ကျွမ်းကျင်သူများ)

	(ခ) စာသင်ကျောင်း		(ဂ) ကျန်းမာရေး			(င) လက်မှုပညာရှင်		
	ရွာတွင်နေ ထိုင်သူ	အခြားရွာမှ လာသူ		ရွာတွင်နေ ထိုင်သူ	အခြား ရွာမှ လာသူ		ရွာတွင် နေထိုင်သူ	အခြားရွာ မှလာသူ
မူလတန်းပြဆရာ/မ	<input checked="" type="checkbox"/>	<input checked="" type="checkbox"/>	ဆရာဝန်	<input type="checkbox"/>	<input type="checkbox"/>	လက်သမား	<input checked="" type="checkbox"/>	<input type="checkbox"/>
အထက်တန်းပြဆရာ/မ	<input type="checkbox"/>	<input type="checkbox"/>	လက်ထောက် ကျန်းမာရေးပျိုး	<input type="checkbox"/>	<input type="checkbox"/>	ပန်းရံ	<input checked="" type="checkbox"/>	<input type="checkbox"/>
အလယ်တန်းပြဆရာ/မ	<input type="checkbox"/>	<input type="checkbox"/>	အမျိုးသမီးကျန်းမာရေး ဆရာမ	<input type="checkbox"/>	<input type="checkbox"/>	လျှပ်စစ်ကျွမ်းကျင် မီးသမား	<input type="checkbox"/>	<input type="checkbox"/>
မူကြိုဆရာ/မ	<input type="checkbox"/>	<input type="checkbox"/>	သားဖွားဆရာမ	<input type="checkbox"/>	<input type="checkbox"/>	ရေပိုက်သူသံသ့	<input type="checkbox"/>	<input type="checkbox"/>
အခြား	<input type="checkbox"/>	<input type="checkbox"/>	ပြည်သူ့ကျန်းမာရေးလုပ်သား	<input type="checkbox"/>	<input type="checkbox"/>	စက်ပြင်ဆရာ	<input type="checkbox"/>	<input type="checkbox"/>
မှတ်ချက်			မှတ်ချက်			မှတ်ချက်		

(ဃ) ကျေးရွာသို့ ရောက်ရှိနိုင်သည့် လမ်းအခြေအနေ / ကျေးရွာတစ်ရွာသည် ၎င်း၏ ကျေးရွာအုပ်စုနှင့် ဆက်သွယ်ထားသော လမ်းအခြေအနေ (အောက်ပါတို့ကို ဝိုင်းပါ)

ကျောက်ကြမ်းလမ်း: ကတ္တရာလမ်း: ကွန်ကရစ်လမ်း: မော်တော်ဆိုင်ကယ်လမ်း:
 ကျောက်ခင်းလမ်း: မြေသားလမ်း: လူသွားလမ်း: အခြား: _____

(င) ကျေးရွာဖွံ့ဖြိုးမှုစီမံချက်

- (၁) လူထုပဟိုပြုစီမံကိန်းမစတင်မှ ဤကျေးရွာတွင် ကျေးရွာဖွံ့ဖြိုးမှု စီမံချက်ရှိခဲ့ပါသလား? ဝိုင်းပါ
ရှိပါသည်/မရှိပါ/မသိပါ
- (၂) ရှိခဲ့ပါလျှင် ဤစီမံချက်ကို မည်သည့် ခုနှစ်တွင်ပြင်ဆင်ခဲ့ပါသနည်း? နှစ်-----/မသိပါ
- (၃) ဤစီမံချက်ကို ခြုံ့နယ်မှအတည်ပြုခဲ့ပါသလား? ပြုခဲ့ပါသည်/မပြုခဲ့ပါ/မသိပါ

၁၀။ စီမံကိန်းစက်ဝန်းအချိန်ဇယား ပုံစံ ၈-၂(PC-2)

ပုံစံ - ၈ - ၂ - စီမံကိန်းစက်ဝန်းအချိန်ဇယား (PC 2)

လုပ်ငန်းအမျိုးအမည်	သက်ဆိုင်ရာလုပ်ငန်းစဉ်/လက်ထောက်အဖွဲ့/လက်ထောက်အဖွဲ့အစည်း/အဖွဲ့အစည်း/အဖွဲ့အစည်း/အဖွဲ့အစည်း				
စီမံကိန်းစက်ဝန်းအချိန်ဇယား	စီမံကိန်းစက်ဝန်းအချိန်ဇယား/စီမံကိန်းစက်ဝန်းအချိန်ဇယား/စီမံကိန်းစက်ဝန်းအချိန်ဇယား				
စီမံကိန်းစက်ဝန်းအချိန်ဇယား	စီမံကိန်းစက်ဝန်းအချိန်ဇယား/စီမံကိန်းစက်ဝန်းအချိန်ဇယား/စီမံကိန်းစက်ဝန်းအချိန်ဇယား				
စီမံကိန်းစက်ဝန်းအချိန်ဇယား	စီမံကိန်းစက်ဝန်းအချိန်ဇယား/စီမံကိန်းစက်ဝန်းအချိန်ဇယား/စီမံကိန်းစက်ဝန်းအချိန်ဇယား				
စီမံကိန်းစက်ဝန်းအချိန်ဇယား	စီမံကိန်းစက်ဝန်းအချိန်ဇယား/စီမံကိန်းစက်ဝန်းအချိန်ဇယား/စီမံကိန်းစက်ဝန်းအချိန်ဇယား				

စီမံကိန်းစက်ဝန်းအချိန်ဇယား	စီမံကိန်းစက်ဝန်းအချိန်ဇယား		စီမံကိန်းစက်ဝန်းအချိန်ဇယား		စီမံကိန်းစက်ဝန်းအချိန်ဇယား	စီမံကိန်းစက်ဝန်းအချိန်ဇယား
	စီမံကိန်းစက်ဝန်းအချိန်ဇယား	စီမံကိန်းစက်ဝန်းအချိန်ဇယား	စီမံကိန်းစက်ဝန်းအချိန်ဇယား	စီမံကိန်းစက်ဝန်းအချိန်ဇယား		
၁။ ကျေးရွာစီမံကိန်းစက်ဝန်းအချိန်ဇယား	၁၀-၇-၂၀၁၈	၁၂-၇-၂၀၁၈	၁၅	၃၂	၅၄	၅၇.၅%
၂။ ကျေးရွာစီမံကိန်းစက်ဝန်းအချိန်ဇယား	၁၂-၇-၂၀၁၈	၁၅-၇-၂၀၁၈	၁၉	၃၇	၅၄	၅၈.၅%
၃။ ကျေးရွာစီမံကိန်းစက်ဝန်းအချိန်ဇယား	၁၅-၇-၂၀၁၈	၁၈-၇-၂၀၁၈	၂၆	၃၀	၅၄	
၄။ ကျေးရွာစီမံကိန်းစက်ဝန်းအချိန်ဇယား			၃၀	၃၀		
၅။ ကျေးရွာစီမံကိန်းစက်ဝန်းအချိန်ဇယား			၃၀	၃၀		
၆။ ကျေးရွာစီမံကိန်းစက်ဝန်းအချိန်ဇယား			၃၀	၃၀		

၁၁။ ကျေးရွာဖွံ့ဖြိုးရေးဦးစားပေးအစီအစဉ် ပုံစံ ၈-၃ (PC-3)

ပုံစံ - ၈ - ၃ ကျေးရွာဖွံ့ဖြိုးရေး ဦးစားပေးအစီအစဉ် (Form PC 3)

လမ်းညွှန်ချက်၊ အဆင့်(၃) ကျေးရွာမှော်မှန်းချက်အစည်းအဝေး ပြီးဆုံးသောအခါ ကျေးရွာစီမံကိန်း အထောက်အကူပြု
ကော်မတီသည် လူထုစည်းရုံးရေးမှူးအကူအညီဖြင့် ဤပုံစံကိုပြည့်စုံအောင် ဖြည့်သွင်းရမည်။

လူထုစည်းရုံးရေးမှူး/ဝန်ထမ်း အမည် **ဂေါ်မာဒေါ်နွယ်**

နေ့စွဲ **၁၂. ၇. ၂၀၁၈** စက်ဝန်းအား အမှတ်ဖြစ်ပါ (V) ဟု စက်ဝန်း(၁)
 စက်ဝန်း(၂) စက်ဝန်း(၃) စက်ဝန်း(၄)

ပြည်နယ်/တိုင်း/ရော့သစ် **ပြည်နယ်အင်္ဂါပျံ** ကျေးရွာအုပ်စု/မီးတောင်/ကျေးရွာ **အောင်လှိုင်**
 က။ အခက်အခဲအတားအဆီးများအားဆွေးနွေးခြင်း - ယခုလက်ရှိအခြေအနေတွင် ဤကျေးရွာဖွံ့ဖြိုးတိုးတက်ရေးအတွက်
 အဓိက အခက်အခဲအတားအဆီးများသည် မည်သည့်များဖြစ်ပါသနည်း။ (အမျိုးသား/သမီး အနည်းဆုံးအခက်အခဲ ၅ ခုစီဖော်ပြပါ)

အမျိုးသား အဖွဲ့မှ တင်ပြသောအခက်အခဲအတားအဆီးများ အမျိုးသမီး အဖွဲ့မှ တင်ပြသောအခက်အခဲအတားအဆီးများ

၁	ရေကြီး ရေလျှော့မလစ် များစေရေး	၁	ရေကြီး ရေလျှော့ အဖြင့်သစ် ဆား ခက်ခဲ
၂	စားနပ်ရိက္ခာ ခက်ခဲသည့် အခက်ခဲ	၂	အသွင်အပြင် တွင် အထူး ဖြစ်ပေါ်လာပါ
၃	ရေကင်းစောစော ဖွန်းသည့် အခက်ခဲ	၃	အသွင်အပြင် တွင် အထူး ဖြစ်ပေါ်လာပါ
၄	ရေဖြင့် ပေါက် မကောင်းသည့်	၄	ရေဖြင့် မကောင်းသဖြင့် ရေဝင် မပါစေခဲ
၅	အထူးသက်ဆိုင်ရာ အခက်ခဲ	၅	အထူးသက်ဆိုင်ရာ အခက်ခဲ

၆. ဗဟိုအဖွဲ့မှ တင်ပြသော အခက်အခဲအတားအဆီးများ (၅) နှစ် အတွင်း ကျေးရွာဖွံ့ဖြိုးရေး မှော်မှန်းချက်များအား တင်ပြပါ။

အမျိုးသားအဖွဲ့မှ တင်ပြသောမှော်မှန်းချက်များ အမျိုးသမီးအဖွဲ့မှ တင်ပြသောမှော်မှန်းချက်များ

၁	ရွာလယ်လမ်း မကောင်းစွာ ရှိ	၁	လမ်း များဖြင့် ဆေးရုံ ရရှိအောင်
၂	လျှပ်စစ်ဖို့ ရရှိရန် ဆောင်ရွက်	၂	ပုံမှန် ဖြစ်ပေါ်လာရန် အားပေးရန်
၃	ကျေးလက်စားသောက်ရန်	၃	အသွင်အပြင် တွင် အထူး ဖြစ်ပေါ်လာပါ
၄	အထူးသက်ဆိုင်ရာ အခက်ခဲ	၄	ရေကြီး ရေလျှော့မလစ် များစေရေး
၅	အထူးသက်ဆိုင်ရာ အခက်ခဲ	၅	အထူးသက်ဆိုင်ရာ အခက်ခဲ

၆. ရေပေးစနစ်/ရေ ချိတ်ရရှိရန် ၆ ချိတ်ဖြင့် ရေ သယ်တင်
 က။ လူထုစီမံကိန်း၏ လာမည့် (၄) နှစ်အတွက် အကျုံးဝင်သော ဦးစားပေး ဖွံ့ဖြိုးတိုးတက်မှု လုပ်ငန်း အစီအစဉ်များအားဖော်ပြပါ။

အဆင့်	ကျေးရွာအတွက် ဦးစားပေး ဖွံ့ဖြိုးတိုးတက်မှု လုပ်ငန်းစဉ်များ	အဆိုပြုသူ (အမျိုးသားများ/ အမျိုးသမီးများ/ အမျိုးသား+ အမျိုးသမီး)	ခန့်မှန်းကုန်ကျ စရိတ်	အကျိုးခံစားခွင့်ရသူ ခန့်မှန်းခြေ အရေအတွက်
၁	လမ်း/ ရေပေးစနစ်/ ရေချိတ်	(ကျေး: ၂၀)	၂၀၀ သိန်း	၂၂၀
၂	ရေဖြင့် ပေါက်	(ကျေး: ၂၀)	၃၀ သိန်း	"
၃	ကျေးရွာဖွံ့ဖြိုးရေး အစီအစဉ်	(ကျေး: ၂၀)	၅၂၀ သိန်း	"
၄	အထူးသက်ဆိုင်ရာ	(ကျေး: ၂၀)	၂၀ သိန်း	"
၅	ကျေးရွာဖွံ့ဖြိုးရေး အစီအစဉ်	(ကျေး: ၂၀)	၃၀၀ သိန်း	"

ယ၊ လူထုဝင်္ကန်း၏ လာမည့် (၄) နှစ်အတွက် အကျိုးမဝင်သော ဦးစားပေး ဖွံ့ဖြိုးတိုးတက်မှု လုပ်ငန်း အစီအစဉ်များအားဖော်ပြပါ။

အဆင့်	ကျေးရွာအတွက် ဦးစားပေး ဖွံ့ဖြိုး တိုးတက်မှု လုပ်ငန်းစဉ်များ	အဆိုပြုသူ (အမျိုးသားများ/ အမျိုးသမီးများ/ အမျိုးသမီး)	အခန်းကဏ္ဍ
၁	ကျေးလက်ဆေးဂေ့ ခန်း	(ကျား+၁၀)	ကျေးဇာတိ ကုမ္ပဏီ ဦးစီးဌာန အုပ်ချုပ်ရေး
၂	ရိက္ခာ ဖွံ့ဖြိုးရေး ဝန်ဆောင်မှု	(ကျား+ ၆)	
၃	စက်ဝှေ့အားလျှော့ပုံ	(၆)	
၄			
၅			

ခေါင်းဆောင်၊ ကျေးရွာဝင်္ကန်းအထောက်အကူပြုကော်မီတီမှ အတည်ပြုသည်။

အမည် ဦးကျော်စွန်း လက်မှတ် du နေ့စွဲ ၁၂.၇.၂၀၁၈

ရာထူး ဖြစ်လာမည် စောင့်ကြည့်ပါသည်။ ရာထူးစာရင်းများ စာရင်းများ
 အားလုံး စာရင်းနှင့် နည်းပညာ စာရင်း ဘဏ်ဘဏ် အောင်မြင် ဖြစ်
 စီမံခန့်ခွဲမှု အဖွဲ့ (၆) ချက် ရည်ရွယ်ချက် ရှိပြီး အချက်
 ရှေးစာရင်း ရရှိ စာရင်းစာရင်း ရှင်းလင်း ဖြေရှင်းပါသည်။
 သာမန် ချီးမြှင့် ဖွဲ့စည်း အဖွဲ့အစည်း အဖွဲ့အစည်း ဘဏ်
 ရှိပါသည်။

(အောင်မြင်)

ဖွဲ့စည်းကော်မတီ

၁၄။ ကဏ္ဍအလိုက်ဦးစားပေးဖွံ့ဖြိုးရေးလုပ်ငန်းစဉ်များ

ပိုက်လိုင်းရေးဆွဲပြီးပြုလုပ်ရန်ဆောင်ရွက်ရန်အတွက်
အပ်ပူမြို့နယ် ကျေးလက်ဒေသဖွံ့ဖြိုးတိုးတက်ရေးဦးစီးဌာန
လူထုဝင်ပိုက်ပြုစီမံကိန်း

ကျေးရွာအုပ်စုအမည်- မိဟောင်းရွာ၊ ဒဂုံမြို့ - ကျေးရွာအမည်- ဇရင် ရွာနယ်

အဆင့်	ကျေးရွာဖွံ့ဖြိုးတိုးတက်မှု ဦးစားပေး လုပ်ငန်းစဉ်များ	အဆိုပြုသူ	အခန်းကဏ္ဍ
၁	လမ်း (ရွာကပ်ရွာလမ်း)	ကျား၊ ၆	အခြေခံအဆောက်အအုံ
၂	ရုံး ဖြန့်ပေးရန်	ကျား၊ ၆	အခြေခံ
၃	ရွာစင်၊ စေတနာ့ သစ်	ကျား၊ ၆	အခြေခံ
၄	ရေခက် တွင်း	ကျား၊ ၆	အခြေခံ
၅	ကျေးလက်ဆေးပေး ခန်း	ကျား၊ ၆	အခြေခံ
၆	ခိုက် ယှဉ်၊ ရေ၊ သစ်တော	ကျား၊ ၆	အခြေခံ
၇	ခက် ရုံ အထူးရုံ	၆	အခြေခံ
၈			
၉			
၁၀			
၁၁			
၁၂			
၁၃			
၁၄			
၁၅			
၁၆			
၁၇			
၁၈			
၁၉			
၂၀			

PRA Tools တစ်ခုချင်းစီအတွက် ကိုးကားရန်နှင့် လေ့လာရန် (၄၈)ဇယားအညွှန်း

အင်္ဂုမြို့နယ်၊မီးလောင်ကုန်းအုပ်စု၊မန်ကျည်းချောင်းကျေးရွာ

စဉ်	အကြောင်းအရာ	၄၈ ဇယားအညွှန်း	
		ကိုးကားရန်	လေ့လာရန်
၁။	ကျေးရွာအခြေခံ အချက်အလက်	၁၊၃၂၊၃၆	၈၊၂၂၊၂၇၊၃၀၊၄၂
၂။	လူမှုရေးနှင့် အရင်းအမြစ်ပြုပြင်မှု	-မြေပုံဟောင်း ၄၊၅၊၁၄၊၂၃၊၃၇၊၄၀၊၄၁၊၄၂ -သဘာဝရင်းမြစ် ➢ လယ်၊ဥယျာဉ်ခြံစိုက်ခင်းအနည်းငယ်ရှိသည် -လယ် အဓိကစိုက်ပျိုး -ဆည်ရေရရှိ -ရေအရင်းအမြစ်ကောင်းမွန် -ရေရရှိမှု(ရေတွင်း၊ရေတုံကင်း၊စက်တပ်တွင်း) -ကိုယ်ထူကိုယ်ထမ်းစက်နှင့် လမ်းမီးလင်းရေးရုံ -ကျေးရွာလမ်းတည်ရှိမှု(ရွာတွင်းမြေသားလမ်း)	၈၊၁၃၊၂၇၊၃၈၊၄၄
၃။	ဥစ္စာနေကြွယ်ဝမှုအဆင့်သတ်မှတ်ခြင်း	၆၊၁၃ -အဆင်ပြေ ➢ လယ်၂၀ဧကအထက်၊တိုက်၊ပျဉ်ထောင်၊သွပ်မိုးထွန်စက်၊ထော်လာဂျီ၊ရေစက်၊မြွေလှေစက်ဆိုင်ကယ်၊ဆိုလာ၊TV၊စလောင်း၊ဖုန်း၊ငွေတိုးချေ : -အလယ်အလတ် ➢ လယ်၁၀ဧကအထက်၊ပျဉ်ထောင်၊ဝါးထရံကာ၊သွပ်မိုး၊လက်တွန်းထွန်စက်၊ဆိုင်ကယ်၊TV၊ဖုန်းဆိုလာ၊လယ်လုပ်ကိုင်၊အရောင်းအဝယ် -နွမ်းပါး ➢ မြေယာမဲ့ဝါးအိမ်၊သတ္တန်မိုး၊ဖုန်း၊လက်လုပ်လက်စား	၁၆
၄။	ပိုင်ဆိုင်မှုသုံးသပ်ခြင်း	၁၄၊၁၆၊၁၉၊၃၇၊၄၃၊၄၅ -ထွန်စက်၊ရေစက်၊ခွား၊ထော်လာဂျီ၊လက်တွန်း၊ရေတွင်း၊TV၊ဖုန်း၊စလောင်း၊ရေဒီယို	၁၃၊၁၇၊၃၈

၅။	ရာသီခွင်ပြ ဇယား	၉၊၁၅၊၂၄၊၃၄၊၃၇ -စပါး၊မတ်ပဲ၊ကျန်းမာရေး၊သွေးလွန်တုပ်ကွေးနှစ်စဉ်ဖြစ်၊ -ရေရရှိမှုပြင်ပသို့သွားရောက်လုပ်ကိုင်သူများ	၂၂၊၂၆၊၃၅
၆။	ပင့်ကူအိမ်သုံးသပ်ခြင်း	၃၊၃၀၊၃၉၊၄၇ ➢ အလုပ်အကိုင်အခွင့်အလမ်း -လယ်ယာအရောင်းအဝယ်၊တနိုင်တပိုင်ခြံလုပ်ငန်း ➢ ပညာတတ်မြောက်မှု -အလယ်တန်း၊အထက်တန်းအထိ သင်ယူရသူများ -အမျိုးသမီးဦးဆောင်နိုင်မှုအားကောင်း	၃၁
၇။	ဗင်းပုံစံ	၁၁၊၁၂ -ရပ်မိရပ်ဖ၊ကျေးရွာအုပ်ချုပ်ရေးအဖွဲ့ -မြို့နယ်မှ ဌာနဆိုင်ရာ အဖွဲ့များ	
၈။	ပြသနာစိန်ခေါ်မှု၊အခက်အခဲ/ အတားအဆီး	ဖွံ့ဖြိုးရေးကွင်းဆက်နောက်ဆက်တွဲ(၂)	
၉။	ဦးစားပေးလုပ်ငန်းရွေးချယ်ခြင်း	ကျေးရွာအလိုက်ဖော်ပြထားသောလုပ်ငန်းများကိုစိစစ်သုံးသပ် ဖြည့်စွက်ခြင်း	