



ပြည်ထောင်စုမြန်မာနိုင်ငံတော်အစိုးရ
 စိုက်ပျိုးရေး၊ မွေးမြူရေးနှင့် ဆည်မြောင်းဝန်ကြီးဌာ
 ကျေးလက်ဒေသဖွံ့ဖြိုးတိုးတက်ရေးဦးစီးဌာန

National Community Driven Development Project
 လူထုဗဟုပြုစီမံကိန်း၊ လှိုင်းဘွဲ့မြို့နယ်

ကျေးရွာဖွံ့ဖြိုးရေးအစီအစဉ်



**ထီးဖိုးကိန်ကျေးရွာအုပ်စု
 ရွာသစ်ကျေးရွာ**

လှိုင်းဘွဲ့မြို့နယ်၊ ကရင်ပြည်နယ်
 ၂၀၂၀ ခုနှစ်

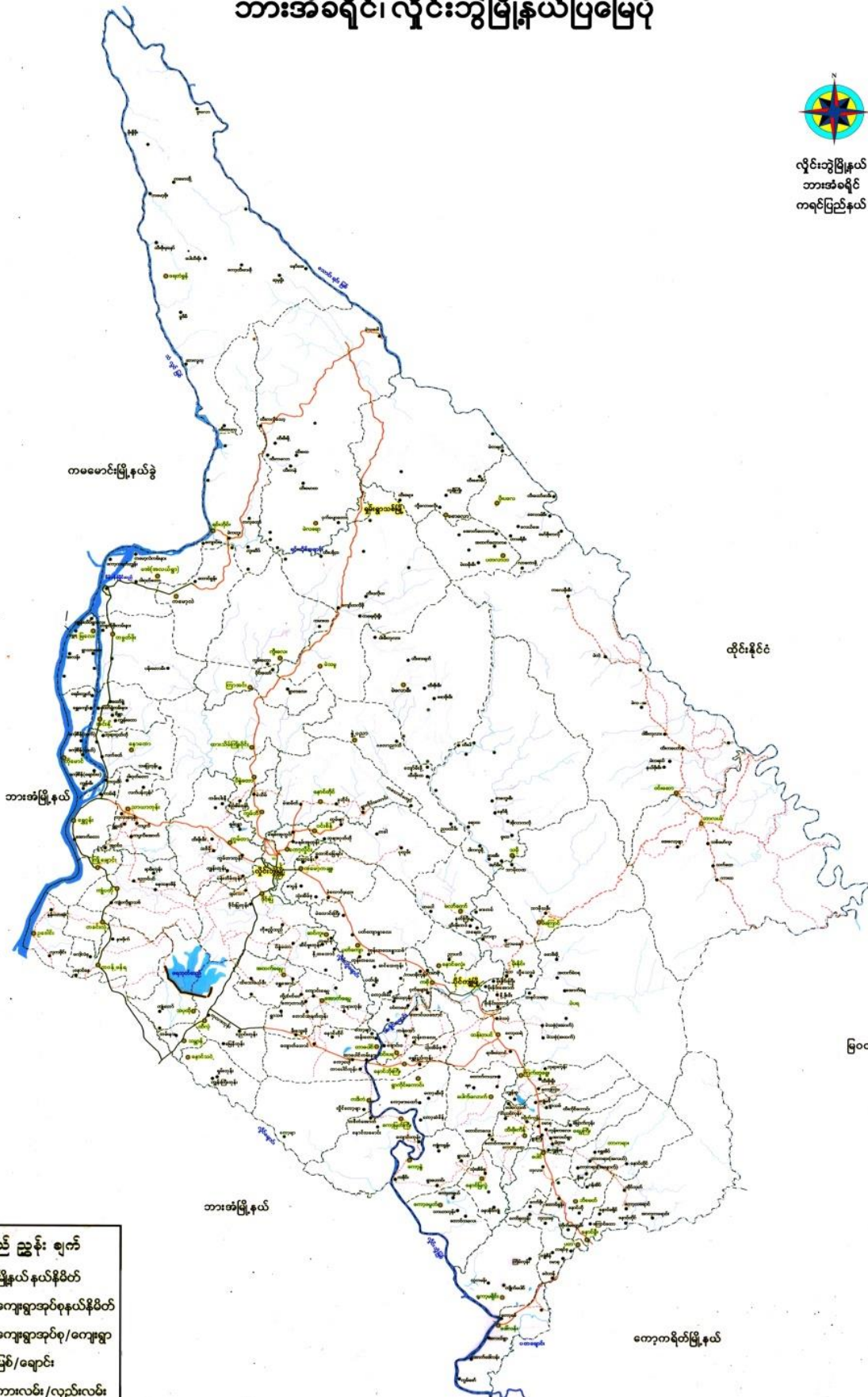
မာတိကာ

<u>စဉ်</u>	<u>အကြောင်းအရာ</u>	<u>စာမျက်နှာ</u>
၁။	လှိုင်းဘွဲ့မြို့နယ်အခြေပြမြေပုံ	၁
၂။	ကျေးရွာမြေပုံ (တည်နေရာ)	၂
၃။	အုပ်စုတွင်ပါဝင်သော ကျေးရွာများစာရင်း	၃
၄။	ကျေးရွာအခြေခံအချက်အလက်များ (ကျေးရွာသမိုင်းကြောင်း)	၄
၅။	လူထုပူးပေါင်းပါဝင်သော လူမှုဆန်းစစ်ခြင်းနှင့် အကဲဖြတ်ခြင်း လုပ်ငန်းစဉ် (PSA/PRA) အကျဉ်းချုပ်ဇယား	၅
၆။	ကျေးရွာဖွံ့ဖြိုးရေးအစီအစဉ်အတွက်အသုံးပြုခဲ့သော PRA tools တစ်ခုချင်းစီအတွက် သုံးသတ်ချက်များ	
	၁။ ကျေးရွာလူမှုရေးနှင့်အရင်းအမြစ်ပြမြေပုံ (Social Map)	၆
	၂။ ရာသီခွင်ပြပြကွဲဒီဇိုင်း (Seasonal Cleander)	၇
	၃။ ဥစ္စာနေကြွယ်ဝမှုပြဇယား (Wealth Ranking)	၈
	၄။ ကျား၊မ ပင့်ကူအိမ်သုံးသပ်ခြင်း (Cob Web)	၉
	၅။ အရင်းအမြစ်အသုံးချမှုပုံစံပြဇယား (Asset Mapping)	၁၀
	၆။ အဖွဲ့အစည်းချိတ်ဆက်မှုပြဇယား (Veen Diagram).....	၁၁
၇။	ကော်မတီဝင်များရွေးချယ်ခြင်းနှင့် ကျေးရွာဖွံ့ဖြိုးရေးအစီအစဉ် ဆောင်ရွက်မှုမှတ်တမ်း	၁၂
၈။	ကျေးရွာအချက်အလက်များ (PC 1)	၁၃-၁၆
၉။	စီမံကိန်းစက်ဝန်းအချိန်ဇယား (PC 2)	၁၇
၁၀။	ကျေးရွာဖွံ့ဖြိုးရေးဦးစားပေးအစီအစဉ် (PC 3)	၁၈-၁၉
၁၁။	အစည်းဝေးမှတ်တမ်းများ	၂၀-၂၁
၁၂။	ကဏ္ဍအလိုက်ဦးစားပေးဖွံ့ဖြိုးရေးလုပ်ငန်းစဉ်များ	၂၂-၂၃

ဘားအံခရိုင်၊ လိုင်းဘွဲ့မြို့နယ်ပြမြေပုံ

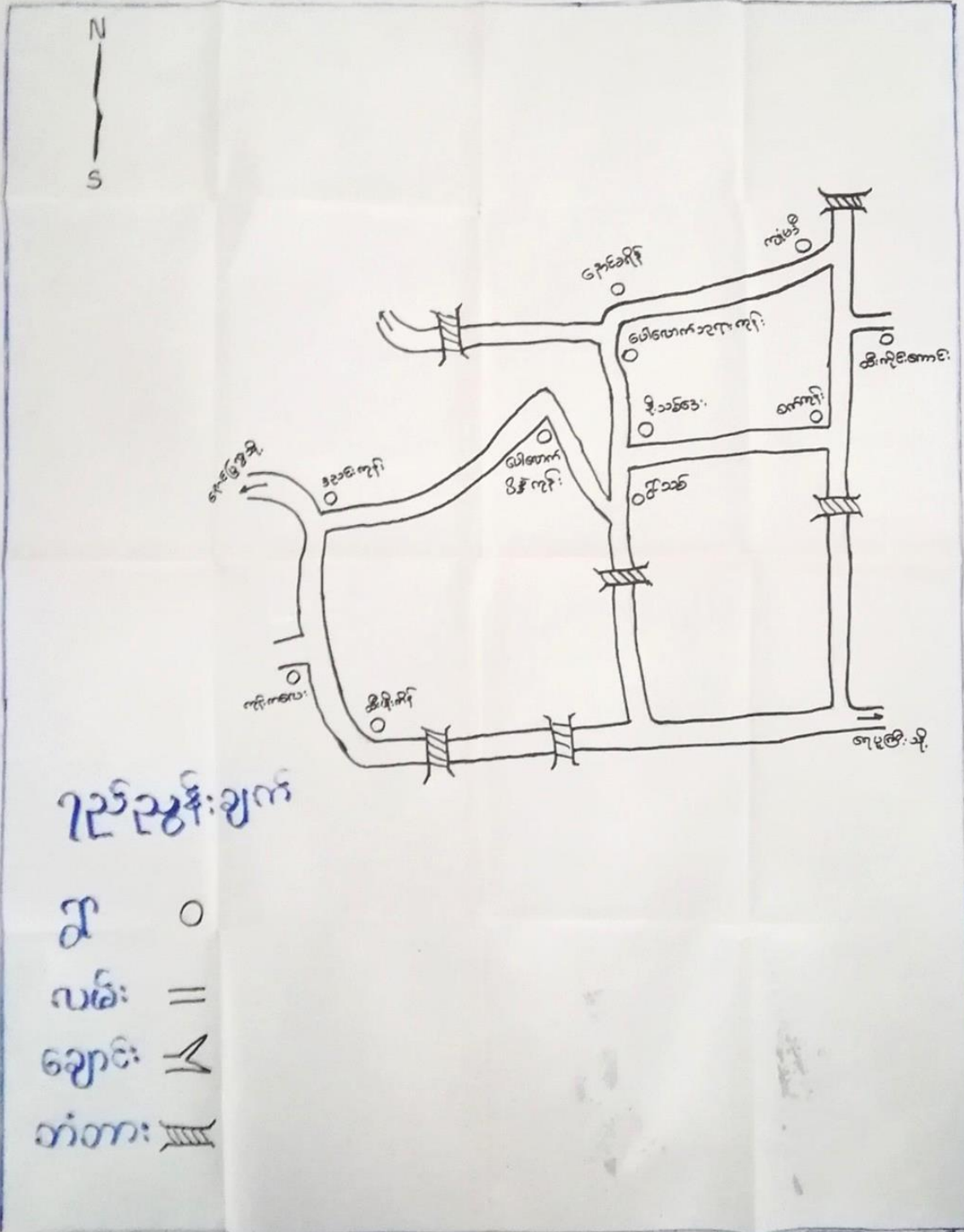


လိုင်းဘွဲ့မြို့နယ်
ဘားအံခရိုင်
ကရင်ပြည်နယ်



- ရည် ညွှန်း ချက်
- မြို့နယ်နယ်နိမိတ်
- ကျေးရွာအုပ်စုနယ်နိမိတ်
- ကျေးရွာအုပ်စု/ကျေးရွာ
- ~ မြစ်/ချောင်း
- ကားလမ်း/လှည့်လမ်း

ထီးမိုးကန်ကျေးရွာအုပ်စု မြေပုံ



၇၂၅ ညွှန်းချက်

- ကျေးရွာအုပ်စု ○
- လမ်း =
- ချောင်း ≡
- တံတား ≡

၃။ အုပ်စုတွင်ပါဝင်သော ကျေးရွာများစာရင်း

- ၁။ ထီးဖိုးကိန်
- ၂။ ကုန်းကလေး
- ၃။ ဒညင်းကုန်း
- ၄။ ပေါလောက်
- ၅။ ရွာသစ်
- ၆။ စက်ကုန်း
- ၇။ ထီးကိုင်းကောင်း
- ၈။ ကျုံမဒီ
- ၉။ နောင်ခရိန်
- ၁၀။ နို့သစ်ဒေး

ရွာသစ်ကျေးရွာ သမိုင်းကြောင်း

ကောဝတယုဒ(၂၂၉)ခု ၊ နတ်နှစ် (၁၉၃၄)ခုနှစ်တွင် ဆရာတော် ဦးဝိမာလ နှင့်
ကျောင်းဒကာများဖြစ်သော ဦးပေါ်ဦး ၊ ဦးမောင်ပေ ၊ ဦးပုလ ၊ ဦးဝေ တို့ ကျေးရွာ
၄ ခြောင်းအဖွဲ့ ယာဉ်ဖြင့် ရွာသစ်ကျေးရွာကို စတင်တည်ထောင်ခဲ့သည် ။ သို့ဖြစ်၍ ကျောင်း အပါ
အဝင် နတ်ရွာ (၂၀) ခု၊ နတ်ရွာ စတင်နေထိုင်ခဲ့ကြပါသည် ။ ယခင်က အမည်ကျော် နယ်မြေ
ဖြစ်သည့် အကျောက် နယ်မြေ အစားများ တည်ရှိပြီး နေထိုင်ခဲ့သည့် အတွက် အခြားအရပ်ဒေသသို့
ပြောင်းရွှေ့နေထိုင်သွားသူများလည်း ရှိသည် ။ ယခုအခါ ကျေးရွာရှိ စုစုပေါင်း လူဦးရေမှာ
(၂၈၈၈) ဤဖြစ် နတ်ရွာ (၅၃) ၊ နတ်ရွာအဖွဲ့ (၅၅) ခု တို့ နေထိုင်ကြပါသည် ။

ပဇာတ်လူမျိုးများ ဖြစ်ကြပြီး မုဒ္ဒတာအားကိုး ကိုးကွယ်ကြပါသည် ။ အသက်မွေးဝမ်း
ကြောင်း အကျိုးဖြင့် လယ်စိုက်ရေး ၊ ပန်းပု ၊ ပန်းတိမ် လုပ်ငန်း တို့ကို လုပ်ကိုင်ကြသည် ။
လမ်းပန်းဆက်သွယ်ရေး အတတ်တော် အကင်းပွားပြီး ကျေးရွာရှိ ကျေးလက်ကျေးဇူးမာတေး
ဌာန၏ ကျေးဇူးမာတေး အဖွဲ့အဖွဲ့အဖွဲ့များရှိသည် ။ ၁၉၉၀ ခုနှစ်တွင် အစိုးရအစီအစဉ်ဖြင့်
မူလတန်း အဆင့် အသင်ကျောင်း ၅ ခုရှိခဲ့သည် ။ (၁၉၉၃) ခု (၂၀၀၃) ခုနှစ်ထိ အလက (၅) ၊
အဆင့် အသင်ကျောင်း ၂ (၂၀၀၃) ခု (၂၀၀၅) ခုနှစ်တွင် အလက (၅) ၊ အဆင့် အသင်ကျောင်း ၊
(၂၀၀၅) ခု (၂၀၀၈) ခုနှစ်တွင် အလက အဆင့် အသင်ကျောင်း ၊ (၂၀၀၈) ခုနှစ်တွင် အလက (၅) ၊
အဆင့် အသင်ကျောင်း ရှိခဲ့သည် ။

အထက (၅) အဆင့် ဖြစ်သည့် အကျောက် ကျောင်းသားဦးရေများပြားလာဖွဲ့ အသင်
ခန်း လုံလောက်မှု မရှိတော့သည့် အတွက် ကျောင်းသားများ ပညာသင်ကြားရန်
အတွက် နေရာ အဆက်အသွယ်ရှိလာသည် ။ ရေအရင်း အဖြစ် ကြွယ်ဝပွ ထောက်ပံ့ရေး
မူလဖြင့် ခေးဇူးမာတေး သာယာအောင် ကျေးရွာပေး တစ်ရွာလည်း ဖြစ်သည် ။

၅။ လူထုပူးပေါင်းပါဝင်သော လူမှုဆန်းစစ်ခြင်းနှင့် အကဲဖြတ်ခြင်းလုပ်ငန်းစဉ် အကျဉ်းချုပ်ဇယား

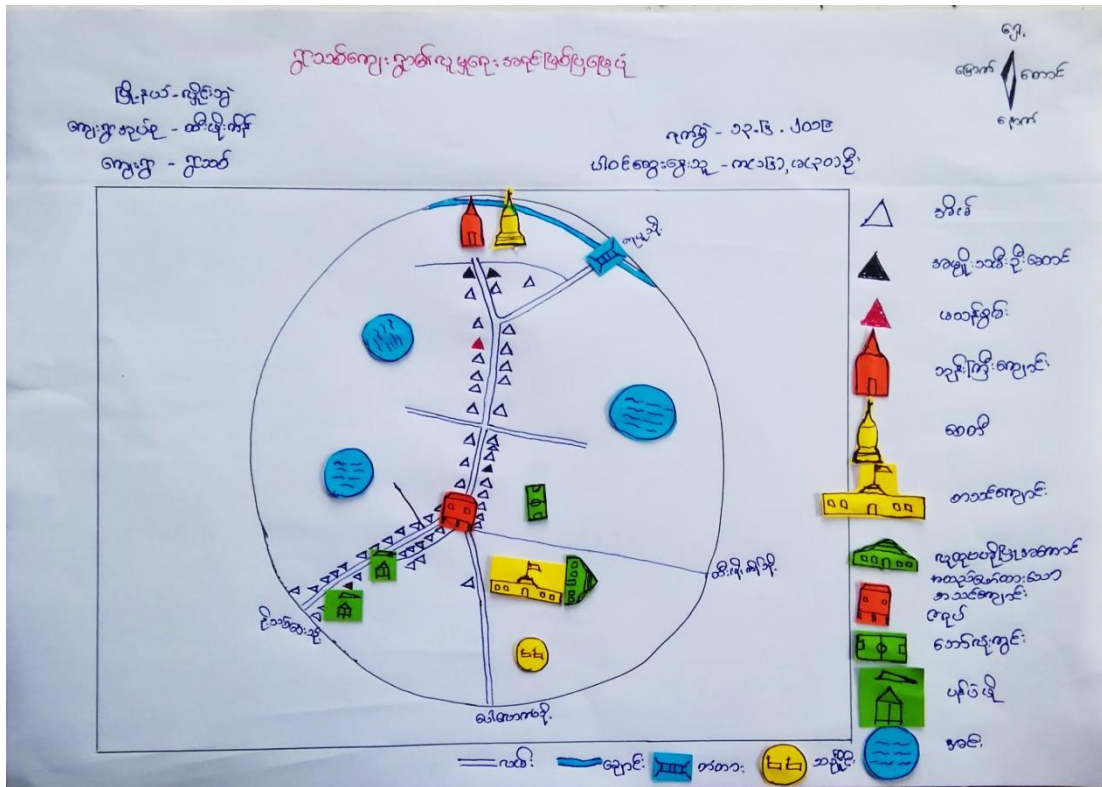
မြို့နယ် - ရွှေငါးဘွဲ
 ကျေးရွာအုပ်စု - ဆီးဖိုက်
 ကျေးရွာ - ရွာသစ်

ရက်စွဲ - ၁၃.၆.၂၀၁၃

စဉ်	အဆုံးဖြတ်သော PRA TOOLS များ	ဦးတည်ရည်ရွယ်ချက်	အရည်အသွေး		အဓိက အန္တရာယ် ချက်များ
			ကျား	မ	
၁.	ကျေးရွာအရင်းမြစ် ဖြေဖြေပုံ	ရပ်တည်ရပ်စဲ ကော်မတီများ ကျေးရွာအုပ်စု အားလုံး	၁၄	၁၆	အခြေခံ အဆောက်အအုံ များ၊ လမ်းပန်းဆက်သွယ်ရေး၊ အခြေခံအရေး လမ်းပန်းဆက်သွယ်ရေး၊ ကျေးရွာရှိ သဘာဝ အရင်းအမြစ် များ
၂.	ကုန်ပစ္စည်း ဖြေဖြေပုံ	ရပ်တည်ရပ်စဲ ကော်မတီများ ကျေးရွာအုပ်စု အားလုံး	၁၄	၁၆	မိုက်မြူး၊ ရိုက်ခတ်မှု၊ ကျေးရွာအုပ်စု အတွင်းရှိ ပစ္စည်းများ၊ ကျေးရွာအုပ်စု အတွင်းရှိ ကျေးရွာအုပ်စု အားလုံး
၃.	ဥစ္စာအာရုံ ကြွယ်ဝမှု ဖြေဖြေပုံ	ရပ်တည်ရပ်စဲ ကော်မတီများ ကျေးရွာအုပ်စု အားလုံး	၁၄	၁၆	ကျေးရွာအုပ်စု အတွင်းရှိ အခြေခံအရေး လိုအပ်ချက်များ၊ သဘာဝအရင်းအမြစ် အခြေခံအရေး လိုအပ်ချက်များ၊ သဘာဝအရင်းအမြစ် အခြေခံအရေး လိုအပ်ချက်များ
၄.	ကျား - မ ပင်ကိုအရင်းအမြစ် အခြေခံအရေး	ရပ်တည်ရပ်စဲ ကော်မတီများ ကျေးရွာအုပ်စု အားလုံး	၁၄	၁၆	အခြေခံအရေး လိုအပ်ချက်များ၊ အခြေခံအရေး လိုအပ်ချက်များ၊ အခြေခံအရေး လိုအပ်ချက်များ
၅.	အရင်းအမြစ်အဆုံး ဖြေဖြေပုံ	ရပ်တည်ရပ်စဲ ကော်မတီများ ကျေးရွာအုပ်စု အားလုံး	၁၄	၁၆	ကျေးရွာအုပ်စု အတွင်းရှိ အခြေခံအရေး လိုအပ်ချက်များ၊ အခြေခံအရေး လိုအပ်ချက်များ၊ အခြေခံအရေး လိုအပ်ချက်များ
၆.	အခြေခံအရေး လိုအပ်ချက် ဖြေဖြေပုံ	ရပ်တည်ရပ်စဲ ကော်မတီများ ကျေးရွာအုပ်စု အားလုံး	၁၄	၁၆	ကျေးရွာအုပ်စု အတွင်းရှိ အခြေခံအရေး လိုအပ်ချက်များ၊ အခြေခံအရေး လိုအပ်ချက်များ၊ အခြေခံအရေး လိုအပ်ချက်များ

၆။ ကျေးရွာဖွံ့ဖြိုးရေးအစီအစဉ်အတွက်အသုံးပြုခဲ့သော PRA tools တစ်ခုချင်းစီအတွက် သုံးသတ်ချက်များ

၁။ ကျေးရွာလူမှုရေးနှင့်အရင်းအမြစ်ပြမြေပုံ (Social Map)



ကျေးရွာ၏လူမှုရေးနှင့်အရင်းအမြစ်ပြမြေပုံ ဆန်းစစ်သုံးသပ်ချက်များ

- ယခုရေးဆွဲထားသော လူမှုရေးနှင့်အရင်းအမြစ်ပြမြေပုံတွင် ကျေးရွာရှိအခြေခံအားလုံးပါသည်။
- ကျေးရွာတွင် အဓိကအသက်မွေးဝမ်းကြောင်းအနေဖြင့် လယ်ယာလုပ်ငန်းကို လုပ်ကိုင်ကြသည်။
- ကျေးရွာသူ/သားအားလုံး ဗုဒ္ဓဘာသာကို ကိုးကွယ်ကြပြီး အားလုံးမှာ ပအိုဝ်းလူမျိုးများဖြစ်ကြသည်။
- ကျေးရွာတွင် လုပ်ကိုင်စားသောက်ရန် လယ်မြေများရှိပြီး အခြားအရပ်ဒေသသို့ သွားရောက်လုပ်ကိုင်လုပ်ကိုင်သော ရွှေ့ပြောင်းလုပ်သားများလည်းရှိသည်။
- လွန်ခဲ့သော (၅)နှစ်နှင့်နှိုင်းယှဉ်လျှင် ကျေးရွာတွင် သစ်တောများ ပြုန်းတီးလျက်ရှိသည်။
- ကျေးရွာတွင် လိုအပ်သောအရာမှာ စာသင်ကျောင်းဖြစ်ပြီး ထပ်မံပြုပြင်ရန်လိုအပ်သောအရာမှာ လမ်းဖြစ်သည်။

၂။ ရာသီခွင်ပြုပြင်မှု (Seasonal Cleander)

ရာသီခွင်ပြုပြင်မှု

မြို့နယ် - လှိုင်ဘွဲ့
 မြေးဖွားအဖွဲ့ - ထီးမိုးကန်
 ရက်စွဲ - ၅.၁၁.၁၈

ရက်စွဲ - 18.6.2019
 ဝါထံဆွေးနွေးချုပ် - က(၅)၉၁, ၀၂၂၀၁၉

လအမျိုးအမည်	ဇူလိုင်	ဇူလိုင်	ဇူလိုင်	ဇူလိုင်	ဇူလိုင်	ဇူလိုင်	ဇူလိုင်	ဇူလိုင်	ဇူလိုင်	ဇူလိုင်	ဇူလိုင်	ဇူလိုင်
ရာသီဥတု												
လယ်	-	-	▼▼▼	▼▼▼	▼▼▼	▼▼▼	▼▼▼	▼▼▼	▼▼▼	▼▼▼	-	-
ပွဲတော်		-	-		-		-		-	-	-	
ဝင်စွဲ	-	-	-	-	-	-	၁	-	-	-	-	-
အားလုပ်ခိုက်	-	-					-	-	-	-	-	-

ရာသီခွင်ပြုပြင်မှု ဆန်းစစ်သုံးသပ်ချက်များ

- ယခုရေးဆွဲထားသော ရာသီခွင်ပြုပြင်မှုအလေးတွင် လယ်ယာစိုက်ပျိုးရေး၊ ရာသီဥတု၊ ပွဲတော်၊ ကျန်းမာရေး၊ ဝင်ငွေအားလုပ်ချိန် အချက်များ ပါဝင်သည်။
- ကျေးရွာတွင် လယ်ယာလုပ်ငန်းကို အဓိကလုပ်ကိုင်ကြသည်။
- ကောက်ရိတ်သိမ်းပြီးချိန် တပို့တွဲလတွင် ဝင်ငွေပိုမိုရရှိပြီး မိုးရာသီတွင် ဝင်ငွေနည်းပါးသည်။
- ကျန်းမာရေးအနေဖြင့် မိုးရာသီနှင့် ရာသီအကူးအပြောင်းကာလများတွင် ဖျားနာမှုများရှိသည်။
- ရွာသူ/သားများအနေဖြင့် မိုးရာသီတွင် လယ်ယာလုပ်ငန်းများနှင့် အလုပ်များသောကြောင့် ပွင့်လင်းရာသီတွင်သာ စီမံကိန်းအား အကောင်အထည်ဖော် သင့်ပါသည်။

၃။ ဥစ္စာနေကြွယ်ဝမှုပြဇယား (Wealth Ranking)

ဥစ္စာခံ ကြွယ်ဝမှုပြဇယား

မြို့နယ် - ဖျဳင်းဘွဲ့
 ကျေးရွာ နယ်စပ် - ငါးစိမ်း
 ကျေးရွာ - ချောင်း

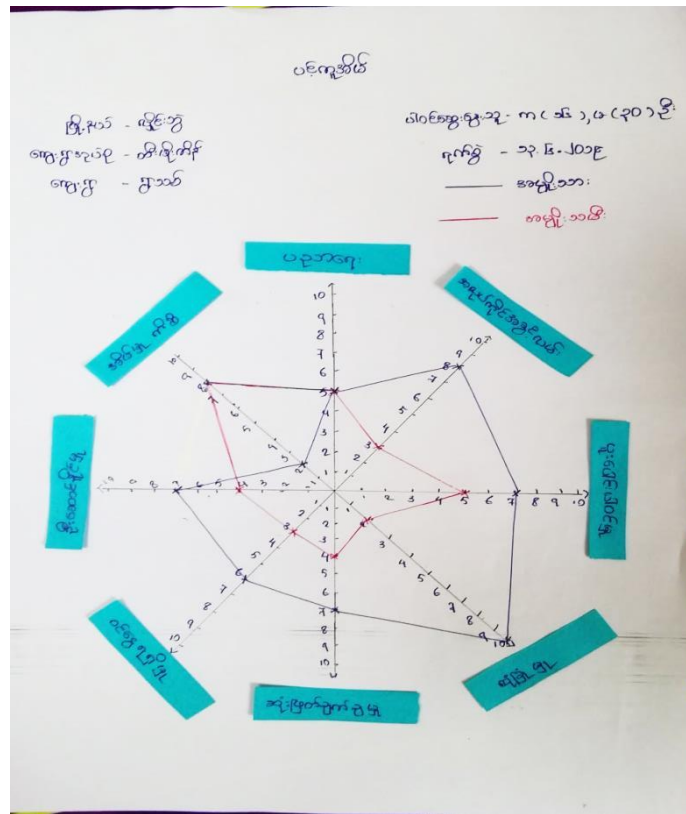
ရက်စွဲ - ၂၀၁၆.၁၀.၂၅
 ဝါထွက်စွဲ - ၁၀၀၀၀၀ - ၁၀၀၀၀၀၀

အဆင့်	သက်တမ်းပျက်မှုများ	အိမ်ထောင်စု အရေအတွက်	ရာခိုင်နှုန်း
အထက်ဆုံးအဆင့် မပြေလည်သော အဆင့်	ပျက်စီးမှုများ၊ ဆိုင်ကယ်၊ ပျံတပ်ဆိုင်၊ စတင်၊ ငါးစိမ်း၊ နွား၊ ငှက်အိမ်၊ အထက်	၁၀	၁၇.၅
မပြေလည်သော အဆင့်	ငါး၊ စတင်၊ အိမ်၊ ကျား၊ လုပ်ငန်း၊ စတင်၊ ကြေး	၄၇	၈၂.၅
စုစုပေါင်း		၅၇	၁၀၀%

ဥစ္စာနေပိုင်ဆိုင်မှုအဆင့် ဆန်းစစ်သုံးသပ်ချက်များ

- ကုန်းကလေးကျေးရွာတွင် အိမ်ထောင်စု (၅၇)စုရှိပါသည်။
- ဥစ္စာနေပိုင်ဆိုင်မှုအဆင့်ကို အဆင့်(၁)အသင့်အတင့်ပြေလည်သောအုပ်စုအဆင့်(၂)မပြေလည်သောအုပ်စုဟူ၍ အဆင့်(၂)ဆင့်ခွဲခြားသတ်မှတ်ထားပါသည်။
- ရွာတွင်မပြေလည်သောအုပ်စုမှာအများဆုံးဖြစ်ပြီး အိမ်ထောင်စု(၄၇)စုရှိပါသည်။မပြေလည်သောအုပ်စုများနေရခြင်းမှာ အသိပညာပဟုသုတနည်းပါးခြင်း၊ အလုပ်ကိုင်အခွင့်အလမ်းနည်းပါးခြင်းတို့ကြောင့် ဖြစ်ပါသည်။
- အစီအစဉ်ရေးဆွဲရာတွင် မပြေလည်သောအုပ်စုတို့၏ အလေးထားစဉ်းစားပေးခြင်း ၊ အခြေခံအဦးလုပ်ငန်းများတွင် ပါဝင်လုပ်ကိုင်စေခြင်းဖြင့် ဝင်ငွေများတိုးပွားလာနိုင်ပါသည်။


၄။ ကျား၊မ ပင့်ကူအိမ်သုံးသပ်ခြင်း(Cob Web)



အမျိုးသမီး/သားများ၏ အခန်းကဏ္ဍနှင့်အခြေအနေအား ပင့်ကူအိမ်ဖြင့်သုံးသပ်ခြင်း

- ပင့်ကူအိမ်ဖြင့် အမျိုးသား/သမီး တို့၏အခန်းကဏ္ဍနှင့်အခြေအနေအား သုံးသပ်ရာတွင် အမျိုးသမီးများသည် အိမ်မှကိစ္စလုပ်ဆောင်ရာတွင်အားကောင်းပြီး ပညာရေးမှာ တန်းတူညီကာ ကျန်အချက်များမှာ အားနည်းနေကြောင်းတွေ့ရှိရပါသည်။
- အမျိုးသားများနှင့် ကွာခြားခြင်း အဓိကအကြောင်းရင်းမှာ အမျိုးသမီးများသည် အသိပညာဗဟုသု တနည်းပါးခြင်း မိမိကိုယ်ကို ယုံကြည်မှု၊ အားနည်းခြင်းကြောင့် အပြောဆိုရဲရာမှ ပါဝင်ဆုံးဖြတ်ခွင့် မရှိပဲ ဖြစ်နေသည်ကိုတွေ့ရပါသည်။
- ကျေးရွာတွင်စီမံကိန်းလုပ်ငန်းအကောင်အထည်ဖော်ဆောင်ရွက်ရာတွင်အမျိုးသားများက အမျိုးသမီး တို့၏ အကြံညာဏ်များအား အလေးထားစဉ်းစားပေးခြင်း၊လက်တွဲခေါ်ခြင်းတို့ဖြင့်အမျိုးသမီးတို့၏ အခန်းကဏ္ဍမြင့်တက်လာနိုင်ပါသည်။

၅။ အရင်းအမြစ်အသုံးချမှုပုံစံပြဇယား(Asset Mapping)



အရင်းအမြစ်အား သုံးစွဲမှုနှင့်ထိန်းချုပ်မှုအခြေအနေပြဇယား ဆန်းစစ်သုံးသပ်ချက်များ

- ဘုန်းကြီးကျောင်း၊ စာသင်ကျောင်း၊ စေတီ၊ ဇရပ်၊ တံတား၊ ဘော်လုံးကွင်း၊ အင်း၊ ချောင်း၊ သင်္ချိုင်းတို့ကို အမျိုးသား/သမီးတို့အတူတကွသုံးစွဲကြပြီး ပန်ပဲဖိုကို အမျိုးသားသီးသန့်သုံးစွဲကာ အပ်ချုပ်စက်ကို အမျိုးသမီးတို့ သီးသန့်သုံးစွဲကြသည်။
- ချောင်း၊ အင်း၊ စေတီတို့ကို အတူတကွထိန်းချုပ်ကြပြီး အပ်ချုပ်စက်ကို အမျိုးသမီးတို့ထိန်းချုပ်ကာ ကျန်အရင်းမြစ်များကို အမျိုးသားတို့ထိန်းချုပ်ကြပါသည်။
- အမျိုးသမီးများသည် အမျိုးသားကဲ့သို့ သုံးစွဲပြီး ထိန်းသိမ်းကြသော်လည်း အတွေ့အကြုံနည်းပါးခြင်း၊ ဦးဆောင်နိုင်မှုမရှိခြင်းတို့ကြောင့် အမျိုးသားများနှင့်နှိုင်းယှဉ်ပါက အခွင့်အရေးနည်းပါးကြောင့် တွေ့ရပါသည်။
- အမျိုးသားများအနေဖြင့် အမျိုးသမီးများအား လက်တွဲခေါ်ခြင်း၊ အားပေးခြင်း၊ အသိပညာပေးဟုတ်တမျှ ပေးပေးခြင်းတို့ဖြင့် တန်းတူအခွင့်အရေးရရှိလာနိုင်ပါသည်။

၆။ အဖွဲ့အစည်းချိတ်ဆက်မှုပြဇယား (Veen Diagram)

ပြန်ပေးရေးဦးစီးဌာန
ကျေးရွာအုပ်စု - တီးတိုင်း
ကျေးရွာ - ၅၁၁၀

ကျေးရွာချိတ်ဆက်ဆောင်ရေးအဖွဲ့အစည်းများ

ရက်စွဲ - ၁၃.၆.၂၀၁၉
ပိုင်ဆိုင်မှုအဖွဲ့ - ကလေး၊ ကလေး

စဉ်	ကျေးရွာအတွင်းရှိ အဖွဲ့အစည်းများ	စဉ်	ကျေးရွာပြင်ပရှိ အဖွဲ့အစည်းများ
၁.	လူငယ်အဖွဲ့	၁.	ကျောင်းကျောင်းအဖွဲ့
၂.	အသက်ပိုအဖွဲ့	၂.	ရေပူကြီးကျေးရွာအဖွဲ့
၃.	ကျောင်းကျောင်းအဖွဲ့	၃.	ကျေးရွာအဖွဲ့အစည်း
၄.	ကျေးရွာအဖွဲ့အစည်း (လူငယ်၊ အသက်ပို)		



ကျေးရွာအတွင်းရှိ/ပြင်ပရှိ အဖွဲ့အစည်းများ ချိတ်ဆက်ဆောင်ရွက်မှုအခြေအနေပြပုံစံ ဆန်းစစ်သုံးသပ်ချက်များ

- ကျေးရွာအတွင်းဖွဲ့စည်းထားသော အဖွဲ့အစည်း(၄)ဖွဲ့ရှိပြီး ကျေးရွာပြင်ပကျေးရွာနှင့်ချိတ်ဆက်ထားသော အဖွဲ့အစည်း(၃)ဖွဲ့ရှိပါသည်။
- ကျေးရွာအတွင်းရှိအဖွဲ့အစည်းများမှာ လူငယ်အဖွဲ့အုပ်ချုပ်ရေးအဖွဲ့၊ကျောင်းကျောင်းမတီ၊ကျေးရွာစီမံခန့်ခွဲမှုအဖွဲ့(လူထုဗဟိုပြုစီမံကိန်း)ဖြစ်ပြီး ကျေးရွာပြင်ပအဖွဲ့အစည်းမှာ ကျေးလက်ကျန်းမာရေးဌာန၊ အုပ်စုအုပ်ချုပ်ရေးအဖွဲ့နှင့်ကျေးလက်ဒေသဖွံ့ဖြိုးတိုးတက်ရေးအဖွဲ့တို့ဖြစ်ပါသည်။
- ကျေးရွာရှိ အုပ်ချုပ်ရေးအဖွဲ့သည် သြဇာပါဝါအရှိဆုံးဖြစ်ပြီး ကျေးရွာအတွင်းရှိအဖွဲ့အစည်း၊ကျေးရွာပြင်ပအဖွဲ့အစည်းတို့နှင့်ချိတ်ဆက်ပြီး ပညာရေး၊ကျန်းမာရေး၊လူမှုရေးကိစ္စရပ်များနှင့်ကျေးရွာဖွံ့ဖြိုးတိုးတက်ရေးအတွက် အတူအကွ ပူးပေါင်းဆောင်ရွက်ကြသည်။

၇။ ကော်မတီဝင်များရွေးချယ်ခြင်းနှင့် ကျေးရွာဖွံ့ဖြိုးရေးအစီအစဉ် ဆောင်ရွက်မှုမှတ်တမ်း



၈။ ကျေးရွာအချက်အလက်များ(PC 1)

ပုံစံ - ၈ - ၁ ကျေးရွာအခြေခံအချက်အလက်များ (Form PC 1)

လမ်းညွှန်ချက်။ ကျေးရွာတစ်ရွာသို့ ပထမဆုံးပိတ်ဆက်ခရီးသွားရောက်သော အခါ လူထုစည်းရုံးရေးမှူးသည် ကျေးရွာခေါင်းဆောင်များအား ကျေးရွာအချက်အလက်များကို မေတ္တာရပ်ခံ၍ တောင်းခံရသည်။ ဤအချက်အလက်များကို စီမံကိန်းမိတ်ဆက်အစည်းဝေးဖွဲ့တိုင်ပင်တောင်းခံရမည်။ စီမံကိန်းမိတ်ဆက်အစည်းဝေးတွင် လူထုစည်းရုံးရေးမှူးသည် ဤအချက်အလက်များအား စစ်ဆေးပြီး မှန်ကန်အောင် ပြုလုပ်ရမည်။ ပြီးနောက်တွင် လူထုစည်းရုံးရေးမှူးမှ သတင်းအချက်အလက်ထဲသို့ Tablets မှ တဆင့် ဖြည့်သွင်းရမည်။

ကျေးရွာခေါင်းဆောင် အမည် ဦးအောင်တူ	ကျေးရွာခေါင်းဆောင်၏ မှန်းနံပါတ် ၀၅-၇၇၄၁၃၀၃၆	လူထုစည်းရုံးရေးမှူး၏အမည် ဒေါ်အေးစိန်စိန်
ပြည်နယ်၊ တိုင်းဒေသကြီး ကရင်	မြို့နယ် ပွင့်လှာ	ကျေးရွာအုပ်စု ထီးဖျားကုန်း
		ကျေးရွာ ရွာသစ်

က။ လူဦးရေ

လူမျိုးစု	အိမ်ထောင်စုအရေအတွက်	ကိုးကွယ်သည့်ဘာသာ	အိမ်ထောင်စုအရေအတွက်
လူမျိုးစု (၁) - မြန်မာ	၃၈	ဘာသာ(၁) - မြန်မာ	၃၉
လူမျိုးစု (၂) - မြန်မာ-ကရင်	၁၇	ဘာသာ(၂) -	
လူမျိုးစု (၃) -		ဘာသာ(၃) -	
လူမျိုးစုရော -		ဘာသာရော -	
အခြား			
	အရေအတွက်		
မသန်စွမ်းသူများ	၅		
သက်ကြီးရွယ်အိုများ (၆၅ နှစ် နှင့် အထက်)	၂၅		
ပစ်ဘေးရှောင်			

	အမျိုးသား(အရေအတွက်)	အမျိုးသမီး(အရေအတွက်)	စုစုပေါင်းအရေအတွက်
လူဦးရေ			
လူမျိုးစု (၁)- မအို	105	98	203
လူမျိုးစု (၂)- မအို မကုင်	44	43	87
လူမျိုးစု (၃)-----			
အခြား			
အိမ်ထောင်ဦးစီး	၄၄	၃၃	၅၇

(ခ)အခြေခံအဆောက်အအုံ အသုံးအဆောင်များ

စာသင်ကျောင်း	အမှတ် ခြံမိ	ကျန်းမာရေး	အမှတ် ခြံမိ	ဘာသာရေးအဆောက် အအုံများ	အမှတ် ခြံမိ
အထက်တန်းကျောင်း	<input checked="" type="checkbox"/>	ဆေးရုံ	<input type="checkbox"/>	ဗေတီ	<input checked="" type="checkbox"/>
အလယ်တန်းကျောင်း	<input type="checkbox"/>	ကျန်းမာရေးဌာန	<input type="checkbox"/>	ဘုန်းကြီးကျောင်း	<input checked="" type="checkbox"/>
မူလတန်းကျောင်း	<input type="checkbox"/>	ကျန်းမာရေးဌာနခွဲ	<input type="checkbox"/>	ဟိန္ဒူဘုရားကျောင်း	<input type="checkbox"/>
ပုကြဲကျောင်း	<input type="checkbox"/>	ဆေးပေးခန်း	<input type="checkbox"/>	ခရစ်ယာန်ကျောင်း	<input type="checkbox"/>
အခြား	<input type="checkbox"/>	အခြား	<input type="checkbox"/>	ဗလီ	<input type="checkbox"/>
				အခြား	<input type="checkbox"/>
မှတ်ချက်		မှတ်ချက်		မှတ်ချက်	

ကျွမ်းကျင်သူများမှတ်တမ်း (ကျေးရွာတွင်နေထိုင်သော သို့မဟုတ် တခြားရွာမှလာရောက်သောကျွမ်းကျင်သူများ)

(၁) စာသင်ကျောင်း			(၂) ကျန်းမာရေး			(၃) လက်မှုပညာရှင်		
	ရွာတွင်နေထိုင်သူ	အခြားရွာမှလာသူ		ရွာတွင်နေထိုင်သူ	အခြားရွာမှလာသူ		ရွာတွင်နေထိုင်သူ	အခြားရွာမှလာသူ
မူလတန်းပြဆရာ/မ	<input checked="" type="checkbox"/>	<input checked="" type="checkbox"/>	ဆရာဝန်	<input type="checkbox"/>	<input type="checkbox"/>	လက်သမား	<input checked="" type="checkbox"/>	<input type="checkbox"/>
အထက်တန်းပြဆရာ/မ	<input type="checkbox"/>	<input checked="" type="checkbox"/>	လက်ထောက်ကျန်းမာရေးမှူး	<input type="checkbox"/>	<input type="checkbox"/>	ပန်းရံ	<input type="checkbox"/>	<input type="checkbox"/>
အလယ်တန်းပြဆရာ/မ	<input checked="" type="checkbox"/>	<input checked="" type="checkbox"/>	အမျိုးသမီးကျန်းမာရေးဆရာမ	<input type="checkbox"/>	<input type="checkbox"/>	လျှပ်စစ်ကျွမ်းကျင်ပီးသမား	<input type="checkbox"/>	<input type="checkbox"/>
မူကြိုဆရာ/မ	<input type="checkbox"/>	<input type="checkbox"/>	သားဖွားဆရာမ	<input type="checkbox"/>	<input type="checkbox"/>	ရေပိုက်သွယ်သူ	<input type="checkbox"/>	<input type="checkbox"/>
အခြား	<input type="checkbox"/>	<input type="checkbox"/>	ပြည်သူ့ကျန်းမာရေးလုပ်သား	<input type="checkbox"/>	<input type="checkbox"/>	စက်ပြင်ဆရာ	<input checked="" type="checkbox"/>	<input type="checkbox"/>
မှတ်ချက်			မှတ်ချက်			မှတ်ချက်		

(ဃ) ကျေးရွာသို့ ရောက်ရှိနိုင်သည့်လမ်းအခြေအနေ / ကျေးရွာတစ်ရွာသည် ၎င်း၏ကျေးရွာအုပ်စုနှင့် ဆက်သွယ်ထားသောလမ်းအခြေအနေ (အောက်ပါတို့ကိုပိုင်းပါ)

ကျောက်ကြမ်းလမ်း: ကတ္တရာလမ်း ကွန်ကရစ်လမ်း: မော်တော်ဆိုင်ကယ်လမ်း:
 ကျောက်ခင်းလမ်း: မြေသားလမ်း လူသွားလမ်း: အခြား: _____

(င) ကျေးရွာဖွံ့ဖြိုးမှုစီမံချက် ပိုင်းပါ

- (၁) လူထုတော်ပြုစီမံကိန်းမစတင်မှ ကျေးရွာတွင်ကျေးရွာဖွံ့ဖြိုးမှုစီမံချက်ရှိခဲ့ပါသလား? ရှိပါသည်/မရှိပါ/မသိပါ
- (၂) ရှိခဲ့ပါလျှင် ဤစီမံချက်ကို မည်သည့် ခုနှစ်တွင်ပြင်ဆင်ခဲ့ပါသနည်း? နှစ် 2013 / မသိပါ
- (၃) ဤစီမံချက်ကို မြို့နယ်မှအတည်ပြုခဲ့ပါသလား? ပြုခဲ့ပါသည်/မပြုခဲ့ပါ / မသိပါ

၂) ခရီးအကွာအဝေး

(၁) ဤကျေးရွာ၏ပဟိုမှ၎င်းကျေးရွာအုပ်စု၏ပဟိုအထိခရီးခိုင်မည်မျှကွာဝေးသနည်း? မိုင်-၀.၁၅/-/ပသိပါ

(၂) ဤကျေးရွာမှ ၎င်းကျေးရွာအုပ်စုပဟိုအထိသွားလာရာတွင်ကြာမြင့်သည့်အချိန်။

ခြောက်သွေ့ရာသီတွင်ကြာချိန်----- ၂၅ မိနစ် -----ထော်လာဂျီ/မော်တော်ဆိုင်ကယ်/ခြေလျင်/လား/မော်တော်ဘုတ်/

အခြား -----

မိုးရာသီတွင်ကြာချိန်----- ၂၅ မိနစ် -----ထော်လာဂျီ/မော်တော်ဆိုင်ကယ်/ခြေလျင်/လား/မော်တော်ဘုတ်/

အခြား -----

(ဆ) ပတ်ဝန်းကျင်ဆိုင်ရာသဘာဝဘေးအန္တရာယ်

ဤကျေးရွာတွင်ရေကြီးခြင်းကဲ့သို့ သဘာဝဘေးအန္တရာယ်ကျရောက်ဖူးခြင်း ရှိပါသလား။

မရှိပါ ရှိပါသည် ရှိလျှင်ဖော်ပြပါ-----

(ဇ) ကျေးရွာတွင် ဖွဲ့စည်းထားသော အဖွဲ့အစည်းများ

လူထုပဟိုပြုစီမံကိန်းပတ်ဝင်မီ ဤကျေးရွာတွင် ကျေးရွာဖွံ့ဖြိုးရေးအတွက် အစိုးရ(သို့)ရွာသားများကိုယ်တိုင်(သို့) စီမံကိန်းတစ်ခုခုမှ ဖွဲ့စည်းထားသည့် အဖွဲ့အစည်းများရှိပါသလား။

(၁) -----

(၂) -----

(ဈ) အထွေထွေအုပ်ချုပ်ရေး ဦးစီးဌာန (GAD) မှ မှတ်တမ်းတင်ထားခြင်း

ဤကျေးရွာသည် အထွေထွေအုပ်ချုပ်ရေး ဦးစီးဌာန (GAD) မှ မှတ်တမ်းတင်ထားမှု ရှိပါသလား။

မရှိပါ ရှိပါသည်

ကျေးရွာခေါင်းဆောင်

အမည် *အောင်ကျော်*

လက်မှတ် *[Signature]* နေ့စွဲ ၂.၆.၂၀၂၀

လူထုစည်းရုံးရေးမှူး

အမည် *အောင်ကျော်*

လက်မှတ် *[Signature]* နေ့စွဲ ၂.၆.၂၀၂၀

၉။ စီမံကိန်းစက်ဝန်းအချိန်ဇယား(PC 2)

ပုံစံ - ၀၂ - စီမံကိန်းစက်ဝန်းအချိန်ဇယား (PC 2)

ကန်ညွှန်နှင့် ဝန်ဆောင်မှုပေးမှု/လက်ထောက်ကန်ညွှန်/လက်ထောက်ကန်ညွှန်ပညာများနှင့် စီမံကိန်းစက်ဝန်းအချိန်ဇယားတင်ပြခြင်းနှင့် ကျေးဇူးပြု
 ကျေးဇူးပြုဆောင်ရွက်ပေးခြင်းအားဖြင့် ဝန်ဆောင်မှုပေးခြင်း

စည်းရုံးရေးမှူး/လက်ထောက်ကန်ညွှန်ပညာရေးမှူးဝန်ထမ်း အမည် - **ဒိန်အောင်ဝေ**

နေ့စွဲ **၁၃.၆.၂၀၁၉** စက်ဝန်းအချိန်ဇယားတင်ပြခြင်း စက်ဝန်း(၁) စက်ဝန်း(၂) စက်ဝန်း(၃)
 စက်ဝန်း(၄)

ပြည်နယ်/တိုင်း **ကရင်** မြို့နယ် **လှိုင်ဘွဲ့** ကျေးရွာအုပ်စု **ကျေးရွာအုပ်စု** **ကျေးရွာ** **ကျေးရွာ** **ရွာအုပ်စု**

စီမံကိန်းစက်ဝန်းအချိန်ဇယား	နေ့စွဲ		အစည်းအဝေးတင်ပြခြင်းရက်စွဲအရေအတွက်					
	စတင်သည့်နေ့	ပြီးဆုံးသည့်နေ့	အမျိုးသားအရေအတွက်	အမျိုးသမီးအရေအတွက်	အိမ်ထောင်စုအရေအတွက်	လူမျိုးစုတက်ရောက်သူအရေအတွက်နှင့် လူမျိုးစုအမည်	အိမ်ထောင်စုပေါင်း	အိမ်ထောင်စု %
၁။ ကျေးရွာစီမံကိန်း စီမံကိန်းအစည်းအဝေး	၁၃.၆.၁၉	၁၃.၆.၁၉	၁၄	၁၆	၃၀	၆၅၀ ၃၀	၅၇	၅၂.၆၃%
၂။ ကျေးရွာဖွံ့ဖြိုးရေး စီမံချက်ရေးဆွဲခြင်းအစည်းအဝေး	၁၃.၆.၁၉	၁၃.၆.၁၉	၁၄	၁၆	၃၀	၆၅၀ ၃၀	၅၇	၅၂.၆၃%
၃။ ကျေးရွာအုပ်စုလုပ်ငန်းဆောင်ရွက်ချက်သည့်အစည်းအဝေး								
၄။ မြို့နယ်အစည်းစီမံကိန်းရေးဆွဲရေးနှင့်အကောင်အထောင်အညီစီမံကိန်းရေးကော်မတီ၏								

၁၀။ ကျေးရွာဖွံ့ဖြိုးရေးဦးစားပေးအစီအစဉ် (PC 3)

ပုံစံ - ၈-၃ ကျေးရွာဖွံ့ဖြိုးရေး ဦးစားပေးအစီအစဉ် (Form PC 3)

လမ်းညွှန်ချက်၊ အဆင့်(၃)ကျေးရွာဖွံ့ဖြိုးရေးအစီအစဉ်အောက်တွင် အထောက်အကူပြု ကော်မတီသည် လူထုစည်းရုံးရေးပျံ့နှံ့အကူအညီဖြင့် ဤပုံစံကိုပြည့်စုံအောင် ဖြည့်သွင်းရမည်။	
လူထုစည်းရုံးရေးပျံ့နှံ့/ဝန်ထမ်း အမည်	ဒုန်းစန်းစိန်
နေ့စွဲ	၁၅.၆.၂၀၂၀
<input checked="" type="checkbox"/> စက်ဝန်း(၁) အမှတ်(၁) (V) <input type="checkbox"/> စက်ဝန်း(၂) <input type="checkbox"/> စက်ဝန်း(၃) <input type="checkbox"/> စက်ဝန်း(၄)	
ပြည်နယ်/ခရိုင်	ကရင်
မြို့နယ်	ပျဉ်းတုံ
ကျေးရွာအုပ်စု	ဖိုးဖိုးကျ
ကျေးရွာ	ရွာစင်

က။ အခက်အခဲအတားအဆီးများအားဆွေးနွေးခြင်း - ယခုလက်ရှိအခြေအနေတွင်ဤကျေးရွာဖွံ့ဖြိုးတိုးတက်ရေးအတွက် အဓိကအခက်အခဲအတားအဆီးများသည် မည်သည့်အခက်အခဲအတားအဆီးများဖြစ်ပါသနည်း။ (အမျိုးသား/သမီး အနည်းဆုံးအခက်အခဲ ၅ ခုစီဖော်ပြပါ)

အုပ်စုစွဲဆွေးနွေးမှုများမှ တင်ပြသောအခက်အခဲအတားအဆီးများ	
လျှပ်စစ်ဖို့ မရှိသေးကြောင်း၊ ကျွေးမွေးရေးအတွက်	<input type="checkbox"/> ကျား <input type="checkbox"/> မ <input type="checkbox"/> ကျား+မ
ရွာနယ်အတွင်း အခြေအနေအထား	<input type="checkbox"/> ကျား <input type="checkbox"/> မ <input type="checkbox"/> ကျား+မ
ကျွေးမွေးရေးအတွက် အခြေအနေအထား	<input type="checkbox"/> ကျား <input type="checkbox"/> မ <input type="checkbox"/> ကျား+မ
ကျွေးမွေးရေးအတွက် အခြေအနေအထား	<input type="checkbox"/> ကျား <input type="checkbox"/> မ <input type="checkbox"/> ကျား+မ
ကျွေးမွေးရေးအတွက် အခြေအနေအထား	<input type="checkbox"/> ကျား <input type="checkbox"/> မ <input type="checkbox"/> ကျား+မ
ကျွေးမွေးရေးအတွက် အခြေအနေအထား	<input type="checkbox"/> ကျား <input type="checkbox"/> မ <input type="checkbox"/> ကျား+မ

ခ။ မျှော်မှန်းခြင်း- နောင်လာမည့် (၅) နှစ် အတွင်း ကျေးရွာဖွံ့ဖြိုးရေး မျှော်မှန်းလျာထားချက်များအား တင်ပြပါ။

အုပ်စုစွဲဆွေးနွေးမှုများမှ တင်ပြသောအခက်အခဲအတားအဆီးများ	
လျှပ်စစ်ဖို့ မရှိသေးကြောင်း၊ ကျွေးမွေးရေးအတွက်	<input type="checkbox"/> ကျား <input type="checkbox"/> မ <input type="checkbox"/> ကျား+မ
ကျွေးမွေးရေးအတွက် အခြေအနေအထား	<input type="checkbox"/> ကျား <input type="checkbox"/> မ <input type="checkbox"/> ကျား+မ
ကျွေးမွေးရေးအတွက် အခြေအနေအထား	<input type="checkbox"/> ကျား <input type="checkbox"/> မ <input type="checkbox"/> ကျား+မ
ကျွေးမွေးရေးအတွက် အခြေအနေအထား	<input type="checkbox"/> ကျား <input type="checkbox"/> မ <input type="checkbox"/> ကျား+မ
ကျွေးမွေးရေးအတွက် အခြေအနေအထား	<input type="checkbox"/> ကျား <input type="checkbox"/> မ <input type="checkbox"/> ကျား+မ

များကို ဖြန့်လှည့် ပေးခြင်း ဆွေးနွေးခဲ့ပါသည်။ ဂျာဗာဘော ဖွဲ့စည်းရေး
 လုပ်ငန်းစဉ်များကို ဆွေးနွေးရာတွင် မဲအရေ ခန့်ဖြင့် ရွေးဒါယာဆုံးဖြတ်ခဲ့ပါသည်။
 အကျွန်ုပ်တို့ မဝင်ဘော ဗီယက်နမ်၊ လုပ်ငန်း အကြောင်းကို ရှင်းပြခဲ့ပြီး ဗီယက်နမ်
 တွင် လိုက်နာရမည့် အကာအကွယ် အကြောင်းကိုပါ ရှင်းပြခဲ့ပါသည်။
 ရှေးဦးစီဆောင်ရွက်ခဲ့သည့် အစည်းအဝေး ဖြစ်ခဲ့သည် အထိ မူပိုင်ခွင့် ပါဝင်
 ပေးသော အစည်းအဝေး တက်ရောက်လာသူများကို ရှေးဦးစီဆောင်ရွက်ပြီး
 ဖြစ်ခဲ့သည် အစည်းအဝေးကို အောင်မြင်စွာ ပိတ်သိမ်းနိုင်ခဲ့ပါသည်။

အတည်ပြုသူ
 အမည် - မောင်ကျော်စွာ
 ရာထူး - ဦးဆောင်အဖွဲ့
 လက်မှတ် - ဝင်

၁၂။ ကဏ္ဍအလိုက်ဦးစားပေးဖွံ့ဖြိုးရေးလုပ်ငန်းစဉ်များ

ကဏ္ဍ	စဉ်	လုပ်ငန်းအမျိုးအစား	အဆိုပြုသူ (အမှန်ဖြစ်ရန်)			ခုနှစ်	ထောက်ပံ့မည့်အဖွဲ့အစည်း (သို့) ဌာန	မှတ်ချက်
			ကျား	မ	ကျား+မ			
အခြေခံအဆောက်အအုံ (လမ်း/တံတား/ရေရရှိရေး/မီးလင်းရေး)	၁	လျှပ်စစ်မီးလင်းရေး			✓	၂၀၂၁	CDD,DRD	
	၂	ရွာတွင်းလမ်း			✓	၂၀၂၁	CDD,DRD	
	၃	ရွာသစ်-ပေါလောက် ရွာချင်းဆက်လမ်း			✓	၂၀၂၁	CDD,DRD	
	၄							
	၅							
လူမှုစီးပွားရေးကဏ္ဍ (ပညာရေး/ကျန်းမာရေးနှင့်ဆိုင်သော အဆောက်အအုံများနှင့် အခြားလိုအပ်ချက်များ)	၁	ကျောင်းခြံစည်းရိုး			✓	၂၀၂၂	ပညာရေးဦးစီးဌာန	
	၂	ဆရာ/မအဆောင်				၂၀၂၀	ပညာရေးဦးစီးဌာန	
	၃							
	၄							
	၅							
သက်မွေးဝမ်းကြောင်းကဏ္ဍ (စိုက်ပျိုးရေး၊ မွေးမြူရေးနှင့်ဆိုင်သော အဆောက်အအုံများနှင့် အခြားလိုအပ်ချက်များ)	၁							
	၂							
	၃							
	၄							
	၅							
သဘာဝဘေးအန္တရာယ် လျော့ပါးရေး ကဏ္ဍ	၁							
	၂							
	၃							
	၄							
	၅							

