

ပြည်ထောင်စုသမ္မတ မြန်မာနိုင်ငံတော်အစိုးရ
စိုက်ပျိုးရေး၊ မွေးမြူရေးနှင့် ဆည်မြောင်းဝန်ကြီးဌာန
ကျေးလက်ဒေသဖွံ့ဖြိုးရေးဦးစီးဌာန



National Community Driven Development Project

လူထုဗဟိုပြုစီမံကိန်း



ရွာတန်းရှည်ကျေးရွာ၊ အိဘိုင်းကျေးရွာအုပ်စု၊ ကော့ကရိတ်မြို့နယ်၊ ကရင်ပြည်နယ်
ကျေးရွာဖွံ့ဖြိုးရေးအစီအစဉ်
၂၀၁၉ ခုနှစ်

မာတိကာ

အကြောင်းအရာ	စာမျက်နှာ
၁။ ကော့ကရိတ်မြို့နယ် အခြေပြမြေပုံ	၂
၂။ ကျေးရွာအုပ်စု အခြေပြမြေပုံ	၃
၃။ အီဘိုင်းကျေးရွာအုပ်စုတွင်ပါဝင်သော ကျေးရွာများစာရင်း	၃
၄။ ကျေးရွာသမိုင်းကြောင်း နှင့် ကျေးရွာအခြေခံ အချက်အလက်များ	
၄.၁။ ကျေးရွာသမိုင်းကြောင်း	၄
၄.၂။ ကျေးရွာရှိ အိမ်ခြေ၊ အိမ်ထောင်စုနှင့် လူဦးရေ	၅
၄.၃။ တိုင်းရင်းသားလူမျိုးစုများ ဦးရေ	၅
၄.၄။ ထိခိုက်လွယ်သောအိမ်ထောင်စုများအရေအတွက်	၅
၄.၅။ ကျေးရွာတွင်းရှိအထောက်ပံ့ရရှိနိုင်သော အဆောက်အအုံများ	၅
၄.၆။ ကျေးရွာသူ/သားများ၏ အဓိက စီးပွားရေးလုပ်ငန်းများ	၅
၄.၇။ ကျေးရွာတွင်းပိုင်ဆိုင်မှု၊ မြေယာဧရိယာနှင့် သဘာဝသယံဇာတများ	၅
၄.၈။ ကျေးရွာတွင်းအခြားသက်ဆိုင်သော သတင်းအချက်အလက်များ.....	၅
၅။ လူထုပူးပေါင်းပါဝင်သော လူမှုဆန်းစစ်ခြင်းနှင့် အကဲဖြတ်ခြင်းလုပ်ငန်းစဉ် အကျဉ်းချုပ်ဇယား	၆
၆။ ကျေးရွာဖွံ့ဖြိုးရေးအစီအစဉ်အတွက်အသုံးပြုသော PRA Tool တစ်ခုချင်းစီ၏ သုံးသပ်ချက်များ	
၆.၁။ ကျေးရွာလူမှုရေးနှင့် အရင်းအမြစ်ပြမြေပုံ (Social and Resource Map)	၇-၈
၆.၂။ ရာသီခွင်ပြ-ပြက္ခဒိန် (Seasonal Calendar)	၉-၁၀
၆.၃။ ဥစ္စာနေကြွယ်ဝမှုအဆင့်သတ်မှတ်ခြင်း (Wealth Ranking)	၁၁-၁၂
၆.၄။ ကျား-မ ပင့်ကူအိမ်သုံးသပ်ခြင်း (Spider Diagram)	၁၃-၁၄
၆.၅။ ပိုင်ဆိုင်မှုသုံးသပ်ခြင်း (Asset Mapping)	၁၅-၁၇
၆.၆။ အဖွဲ့အစည်းချိတ်ဆက်မှုဇယား (Venn diagram)	၁၈-၁၉
၇။ ကော်မတီဝင်များရွေးချယ်ခြင်းနှင့်ကျေးရွာဖွံ့ဖြိုးရေးအစီအစဉ်ဆောင်ရွက်မှု မှတ်တမ်းဓါတ်ပုံ	၂၀
၈။ ကျေးရွာကော်မတီဝင်များစာရင်း	၂၁
၉။ ကျေးရွာအခြေခံအချက်အလက် ပုံစံ ၁ - ၁ (PC - 1)	၂၂-၂၅
၁၀။ စီမံကိန်းစက်ဝန်းအချိန်ဇယား ပုံစံ ၁ - ၂ (PC - 2)	၂၆
၁၁။ ကျေးရွာဖွံ့ဖြိုးရေးဦးစားပေးအစီအစဉ် ပုံစံ ၁ - ၃ (PC - 3)	၂၇-၂၉
၁၂။ ကျေးရွာပထမအကြိမ်၊ ဒုတိယအကြိမ် အစည်းအဝေးမှတ်တမ်း	၃၀
၁၃။ ကဏ္ဍအလိုက်အနှစ်ချုပ်ဇယား	၃၁

၁။ ကော့ကရိတ်မြို့နယ် အခြေပြမြေပုံ



၂။ အိဘိုင်းကျေးရွာအုပ်စုအခြေပြမြေပုံ



၃။ အိဘိုင်းကျေးရွာအုပ်စုတွင် ပါဝင်သော ကျေးရွာများစာရင်း

စဉ်	ကျေးရွာအမည်	အိမ်ထောင်စု	ကျား	မ	လူဦးရေပေါင်း
၁။	အိဘိုင်း	၁၈၅	၄၀၂	၄၇၆	၈၇၈
၂။	ပိတောက်ကုန်း	၆၂	၁၈၀	၁၇၈	၃၅၈
၃။	ရွာတန်းရှည်	၆၇	၂၃၄	၁၅၀	၃၈၄
၄။	ရေကျော်	၆၀	၁၄၁	၁၄၀	၂၈၁
၅။	ကြာရိုးကုန်း	၈၀	၂၃၄	၂၅၀	၄၈၄
၆။	ထီးဖိုးကလောင်	၃၁	၇၁	၈၂	၁၅၃

၄။ ကျေးရွာသမိုင်းကြောင်း နှင့် ကျေးရွာအခြေခံ အချက်အလက်များ

၄.၁။ ရွာတန်းရှည်ကျေးရွာသမိုင်းကြောင်း

ရွာတန်းရှည်ကျေးရွာသည် လွန်ခဲ့သောနှစ်ပေါင်း (၂၀၀) ကျော်ကတည်ရှိခဲ့သည်။ ကရင်ပြည်နယ်၊ ကော့ကရိတ်မြို့နယ်၏တောင်ဘက်တွင်တည်ရှိသည်။ ရွာ၏အရှေ့ဘက်တွင် ရေကျော်ကျေးရွာ၊ အနောက်ဘက်တွင် ကြာရိုးကုန်းကျေးရွာတည်ရှိသည်။

ရွာတန်းရှည်ကျေးရွာဖြစ်ပေါ်လာပုံမှာ ယခင်က လယ်လုပ်သူတဲအိမ် (၅) လုံးခန့်ရှိပြီး ရွာတန်းရှည်ကုန်းဟုခေါ်ကြသည်။ အကြောင်းရင်းမှာ ရွာတန်းရှည်ပြီးလမ်းဖြောင့်သောကြောင့် ရွာတန်းရှည်ဟုအမည်တွင်ခဲ့သည်။ အဓိက အသက်မွေးဝမ်းကြောင်းမှာ လယ်ယာလုပ်ကိုင်ကြသည်။ လူဦးရေတဖြည်းဖြည်းတိုးလာပြီး လယ်ယာအရင်းအမြစ်နည်းသောကြောင့် လယ်ယာလုပ်ငန်းအတွက် ချုံထူထပ်သောနေရာများကို ခုတ်ထွင်ရှင်းလင်းပြီး လယ်ယာချဲ့ထွင်လုပ်ကိုင်ကြသည်။ ဂျပန်ခေတ်ရောက်သောအခါ ဂျပန်တို့ရွာအတွင်းဝင်လာပြီး ပေါ်တာဖမ်းကြသည်။ ထိုအချိန်တွင် အိမ်ခြေ (၂၀) ခန့်ရှိပြီး ကျေးရွာလူထုများပြေးရလွှားရပြီး အခက်အခဲများကြုံတွေ့နေရသည်။ နယ်မြေမအေးချမ်းသောကြောင့် အလုပ်အကိုင်စားဝတ်နေရေး အဆင်မပြေ၊ ပညာရေးလည်းဆုံးရှုံးခဲ့ရသည်။ ဂျပန်များရွာတန်းရှည်မှ လူများကို ဖမ်းမိပြီး ထိုသူများကို အီဘိုင်းရွာသို့ ခေါ်ဆောင်ပြီး ဘုန်းကြီးကျောင်းတွင် ဖမ်းထားပြီး အီဘိုင်း၊ ကြာရိုးကုန်း၊ ရေကျော်မှ ရွာသူ/သားများစုပေါင်းကာ မီးရှို့သတ်ပစ်ခဲ့ကြသည်။ ထိုဖြစ်ရပ်ကြောင့် ရွာသူ/သားများ ရွာတွင် မနေရဲတော့ဘဲ ယာယီပြောင်းရွှေ့နေထိုင်ခဲ့ကြသည်။ နယ်မြေမအေးချမ်းလာသောအခါမှ ရွာတွင်ပြန်လည်နေထိုင်ကြသည်။ ဂျပန်ခေတ်ကုန်သောအခါ ဓါးပြကြီးစိုးပြန်သည်။ လွန်ခဲ့သောနှစ် (၇၀) ကျော်က ဓါးပြကြီးစိုးပြီး ပညာသင်ကြားရန်အခွင့်အရေးနည်းလာပြီး လယ်ယာလုပ်ကိုင်ကြရသည်။ လွန်ခဲ့သော (၁၀) နှစ်က ခေတ်ပြန်ကောင်းလာပြီး ပညာရေးလည်းသင်ယူခွင့်ရခဲ့သည်။ ရွာတွင် (၄) တန်းအထိသာရှိပြီး ကိုယ်ထူကိုယ်ထကျောင်းထူထောင်ခဲ့သည်။ လွန်ခဲ့သော (၃/၄) နှစ်က ရွာတွင် ဆရာ/မ မရှိသောကြောင့် ပညာသင်ကြားမှုကို (၂) နှစ်လောက်နားပြီး အစိုးရစစ်ကြောင်းများက ကိုယ်ထူကိုယ်ထသင်သော ဆရာ/မများကိုဖမ်းပြီး (ကော်သူးလေ) ဟုဆိုကာခန့်အပ်ထားကြသည်။ ရွာသူ/သားများကိုလည်း ပေါ်တာဖမ်းပြီး ခေါ်ဆောင်သွားကြသည်။

လွန်ခဲ့သော (၁၉) နှစ်မှစ၍ ယခုချိန်ထိနယ်မြေမအေးချမ်းလာပြီး ပညာရေးလည်းသင်ကြား၍ရခဲ့သည်။ ၂၀၀၆-၀၇ ခုနှစ်တွင် ကညင်ကတိုက်ကျောင်းကြီးနှင့် တွဲဖက်လုပ်ကိုင်ပြီး အစိုးရကျောင်းလိုချင်သည့်အတွက် ပညာရေးရုံးသို့ သွားလျှောက်ပြီး ရွာတန်းရှည်မှ ဦးစီးဦးဆောင်ပြုလုပ်ကာ လွန်ခဲ့သော (၆) နှစ်က တစ်အုပ်စုလုံး အစိုးရကျောင်းကျခဲ့သည်။ ပညာရေးတွင်လည်းတိုးတက်ကောင်းမွန်လာခဲ့သည်။

၄.၂။ ကျေးရွာရှိ အိမ်ခြေ၊ အိမ်ထောင်စုနှင့် လူဦးရေ

ရွာတန်းရှည်ကျေးရွာတွင် အိမ်ထောင်စု (၆၇) စု ရှိပါသည်။ ကျေးရွာအတွင်းနေ ထိုင်သောလူဦးရေမှာ အမျိုးသား (၂၃၄)ဦး၊ အမျိုးသမီး (၁၅၀)ဦး၊ စုစုပေါင်း (၃၈၄)ဦးရှိပါသည်။ ယခုအိမ်ထောင်စုနှင့် လူဦးရေစာရင်းမှာ ၂၀၁၉ ခုနှစ်၊ ဇွန်လိုင်လ တွင် ကောက်ထားသောစာရင်းဖြစ်ပါသည်။

၄.၃။ တိုင်းရင်းသားလူမျိုးစုများ ဦးရေ

ရွာတန်းရှည်ကျေးရွာတွင်နေထိုင်သော တိုင်းရင်းသားလူမျိုးစုမှာ ကရင်လူမျိုးဖြစ်ပါသည်။ ကရင်လူမျိုးအိမ်ထောင်စု (၆၇) စုတွင် အမျိုးသား (၂၃၄)ဦးနှင့် အမျိုးသမီး (၁၅၀)ဦး စုစုပေါင်း (၃၈၄)ဦး ရှိပါသည်။

၄.၄။ ထိခိုက်လွယ်သောအိမ်ထောင်စုများအရေအတွက်

ရွာတန်းရှည်ကျေးရွာကျေးရွာတွင် သက်ကြီးရွယ်အို (၆၅နှစ် နှင့် အထက်) (၁၂) ဦး၊ မသန်စွမ်း (၀) ဦးတို့ရှိ ပါသည်။

၄.၅။ ကျေးရွာတွင်းရှိအထောက်ပံ့ရရှိနိုင်သော အဆောက်အအုံများ

ရွာတန်းရှည်ကျေးရွာတွင် မူလတန်းကျောင်း (၁)ကျောင်း၊ မူကြိုကျောင်း(၁) ကျောင်း၊ ဘုန်းကြီးကျောင်း (၁)ကျောင်း၊ စေတီတို့ရှိပါသည်။

၄.၆။ ကျေးရွာသူ/သားများ၏ အဓိက စီးပွားရေးလုပ်ငန်းများ

ရွာသူ/သားများ၏ အဓိကစီးပွားရေးမှာ စိုက်ပျိုးရေးလုပ်ငန်းဖြစ်ပါသည်။ စိုက်ပျိုးရေးတွင် လယ်စိုက်ပျိုးလုပ်ကိုင်သူနှင့် ဥယျာဉ်စိုက်ပျိုးသူများဖြစ်ပါသည်။

၄.၇။ ကျေးရွာတွင်းပိုင်ဆိုင်မှု၊ မြေယာဧရိယာနှင့် သဘာဝသယံဇာတများ

လယ်/ယာမြေ၊ ဥယျာဉ်ခြံ၊ လက်တွန်းထွန်စက်၊ ကား၊ မော်တော်ဆိုင်ကယ်၊ အသေးစားအိမ်ဆိုင်များ၊ ထော်လာဂျီ၊ အပ်ချုပ်စက်၊ စက်တပ်လေ့၊ မြက်ရိတ်စက်၊ ရေတွင်း၊ ခိုင်းနွားတို့ရှိပါသည်။

၄.၈။ ကျေးရွာတွင်းအခြားသက်ဆိုင်သော သတင်းအချက်အလက်များ

အုပ်ချုပ်ရေးအဖွဲ့၊ ကျောင်းကော်မတီ၊ ဂေါပကအဖွဲ့၊ အိုးသူကြီးအဖွဲ့၊ သာရေး/နာရေးအဖွဲ့၊ အမျိုးသမီးရေးရာအဖွဲ့၊ လူငယ်အဖွဲ့တို့သည်ကျေးရွာတွင်းတည်ရှိသော အဖွဲ့အစည်းများဖြစ်ပါသည်။

ကျေးရွာပြင်ပရှိ အဖွဲ့အစည်းများနှင့် ဌာနများ နှင့်လည်းချိတ်ဆက်မှုရှိပါသည်။ မြို့နယ်အုပ်ချုပ်ရေး၊ စည်ပင်သာယာ၊ မြို့နယ်ပညာရေးမှူးရုံး၊ DRD,BGF,KNU တို့နှင့်ချိတ်ဆက်ပါသည်။

၅။ လူထုပူးပေါင်းပါဝင်သော လူမှုဆန်းစစ်ခြင်းနှင့် အကဲဖြတ်ခြင်းလုပ်ငန်းစဉ် အကျဉ်းချုပ်ဇယား

နေ့စွဲ	အသုံးပြုခဲ့သော PRA Tool များ	အစည်းအဝေးတွင် ပါဝင်ဆွေးနွေးသူများ			အဓိကဆွေးနွေးချက်များ
		ကျား	မ	ပေါင်း	
၁.၇.၂၀၁၉	လူမှုရေးနှင့် အရင်းအမြစ်ပြ မြေပုံ (Social & Recourse Map)	၁၀	၁၅	၂၅	လယ်လုပ်ငန်းကိုအဓိကလုပ်ကိုင်ကြသည်။ အလုပ်အကိုင်နည်းသဖြင့် နိုင်ငံခြားတွင် သွားရောက်လုပ်ကိုင်သူများသည်။ ကျေးရွာဖွံ့ဖြိုးရေးလုပ်ငန်းများ ဆောင်ရွက်ရာတွင် သက်ကြီးပိုင်းသာများသည်။
၁.၇.၂၀၁၉	ရာသီခွင်ပြ - ပြက္ခဒိန် (Seasonal Calendar)	၁၀	၁၅	၂၅	နေ့စားလုပ်ကိုင်သူများသဖြင့် ရာသီဥတုပုံမှန် မရှိသောအခါ ဝင်ငွေမရရှိတော့ပါ။ ထို့ကြောင့် စားဝတ်နေရေးအတွက် ငွေချေးရပါသည်။
၁.၇.၂၀၁၉	ဥစ္စာနေကြွယ်ဝမှုအဆင့် (Wealth Ranking)	၁၀	၁၅	၂၅	အဆင်မပြေသောအိမ်ထောင်စုများသည် စာဝတ် နေရေးအဆင်မပြေကြပါ။ လမ်းပန်းဆက်သွယ်ရေးခက်ခဲသဖြင့် ပညာရေး၊ ကျန်းမာရေးတို့တွင် အားနည်းသည်။
၁.၇.၂၀၁၉	ပင့်ကူအိမ်သုံးသပ်ခြင်း (Spider Diagram)	၁၀	၁၉	၂၉	မိသားစုကိစ္စရပ်များကြောင့် ဝင်ငွေရ အလုပ်ကိုင်များကို လုပ်ကိုင်ခွင့်နည်းပါးသော်လည်း ကျေးရွာဖွံ့ဖြိုးမှုလုပ်ငန်းများတွင် အမျိုးသမီးများ ပူးပေါင်းပါဝင်ကြသည်။ ဆုံးဖြတ်ချက် ချပိုင်ခွင့်တွင်မူ အမျိုးသားများသာ ဦးဆောင်ကြသည်။
၁.၇.၂၀၁၉	ပိုင်ဆိုင်မှုသုံးသပ်ခြင်း (Asset Mapping)	၁၀	၁၉	၂၉	အပ်ချုပ်စက် အမျိုးသမီးများ သုံးစွဲမှုများသည်။ လက်တွန်းထွန်စက်၊ ထော်လာဂျီ၊ မြက်ရိတ်စက်၊ စက်တပ်လှေ၊ အမျိုးသားများ သုံးစွဲမှုများသည်။ ဆိုင်ကယ်၊ ကား၊ ရေတွင်း၊ ဘုန်းကြီးကျောင်း၊ လယ်၊ နွား တို့ကို အမျိုးသား၊ အမျိုးသမီးတို့က သုံးစွဲကြသည်။
၁.၇.၂၀၁၉	အဖွဲ့အစည်းချိတ်ဆက်မှု (Veen Diagram)	၁၀	၁၉	၂၉	အမျိုးသမီးသီးသန့်ဖွဲ့စည်းထားသောအဖွဲ့မှာ အမျိုးသမီးကြီးများအဖွဲ့ရှိသည်။ ကျေးရွာပြင်ပ အဖွဲ့စည်းများဖြစ်သော မြို့နယ်အုပ်ချုပ်ရေးမှူး၊ ကျေးလက် စသော ဌာနဆိုင်ရာအဖွဲ့များနှင့်လည်း ချိတ်ဆက်မှုရှိသည်။

ရွာတန်းရှည်ကျေးရွာ လူမှုရေးနှင့်အရင်းအမြစ်ပြု မြေပုံ၏ ဆွေးနွေးခြင်းနှင့် ဆန်းစစ်ခြင်း

မြို့နယ် - ကော့ကရိတ်

အုပ်စု - ဖိစိုင်း

ကျေးရွာ - ဤတန်းရှည်

ရက်စွဲ - 1.7.2019

လူမှုရေးနှင့်အရင်းအမြစ်ပြု မြေပုံ

ဆွေးနွေးခြင်းနှင့်ဆန်းစစ်ခြင်း

=> အဘက်မွေးဝမ်းကြောင်း အတွက် လယ်လုပ်ဖွံ့ဖြိုးမှုကို လှည့်လည်ပြီး အဘက်မွေးဝမ်းကြောင်း ဖြေရှင်းပေးရမည်။

=> အများဆုံး အရင်းအမြစ်မှာ လယ်ဖြစ်ပြီး အနည်းဆုံး အရင်းအမြစ်မှာ မြေဖြစ်သည်။

=> ဖျားစွာတောင်ယာ (၅၅၀) အတွင်း လယ်အရင်းအမြစ်များ ပျော့ပျောင်းလာသည်။

=> ကျေးရွာတွင် ဦးစွာ ဖော်ထုတ်သော အုပ်စု မရှိပါ။

=> တစ်ရွာလုံး ဗုဒ္ဓကောသလကို ကွယ်လွန်ပြီး အရင်းအမြစ်များ ဖော်ထုတ်ကြသည်။

=> အလယ်အကိုင် အခွင့်အလမ်းများ သောတောင်ထိုင် ဦးစွာ နောက်လုပ်ကိုင်သူများ ရှိသည်။

=> ကျေးရွာထိုးတက်ရန် လိုအပ်သော အချက်များ

- လမ်းဖိုး ရရှိရန်
- လမ်းကောင်း မျှော်ရန်
- ကျောင်းဆောင်ဘက် ရရှိရန်
- အလယ်အကိုင် အခွင့်အလမ်း ရရှိရန်

ရွာတန်းရှည်ကျေးရွာ ရာသီခွင်ပြ - ပြက္ခဒိန် ၏ ဆွေးနွေးခြင်းနှင့် ဆန်းစစ်ခြင်း

မြို့နယ် - ကော့ကရိတ်
အုပ်စု - နီဘိုင်း

ကျေးရွာ - ရွာတန်းရှည်
ရက်စွဲ - 1.7.2019

ရာသီခွင်ပြပြက္ခဒိန်

ဆွေးနွေးခြင်းနှင့်ဆန်းစစ်ခြင်း

- => လယ်လုပ်တော အိမ်ထောင်စု (၂၃) စု ဤဖြစ် နေမျိုး ဘဗိုး အိမ်ထောင်စု မှာ (၄) စု ဤသည်။ လယ်လုပ်ပုံကို တစ်နှစ်ပတ်လုံး မလုပ်နိုင်ပါ။
- => လယ်လုပ်ပုံ မလုပ်နိုင်တော့ သူများမှာ ငှက်၊ ကျား၊ နဂါး လုပ်ကိုင်ဖြို ဖတ်ခွင့် သူများ မှာ မှီခိုနေရပါသည်။
- => လူတစ်ဦး ပျားမှ ဝင်ငွေမှာ - ၄၀၀၀ ကျပ် ဖြစ်ပြီး တစ်နှစ်တစ်ထပ်ငွေသည် တစ်နှစ်တစ် အသုံးစရိတ် အတွက် မလုံလောက်ပါ။
- => ဝင်ငွေ မလုံလောက်တော့အခါ ငွေချေး ဖြစ် ၊ အိမ်မွေး တိရစ္ဆာန်များ ရောင်း ခွဲဖြစ် ဖြစ် ဖြေရှင်း ပါသည်။
- => နေမျိုး ဘဗိုး များ၏ အစိုက အသက်မွေးဝမ်းကျောင်း မှာ ကောက်ခိုက် ၊ လယ်လုပ် ၊ မက်ကောက် ၊ ငှက်၊ နဂါး လုပ်များ လုပ်ကိုင် ဖြစ်ပါသည်။ ငှက်၊ လုပ်တော အခါ နေမျိုး ဘဗိုး နှင့် နေမျိုး ဘာ လုပ်အား ခံ ဝန် သူရပါသည်။
- => နေမျိုး ဘဗိုး အိမ်ထောင်စု ဦးစီး ဖြစ် ဝင်ငွေသည် နေမျိုး ဘာ အိမ်ထောင်စု ဦးစီး ဖြစ် ဝင်ငွေထက် ပိုသည်။

၆.၃။ ဥစ္စာနေကြွယ်ဝမှုအဆင့်သတ်မှတ်ခြင်း (Wealth Ranking)

ရွာတန်းရှည်ကျေးရွာ၏ ဥစ္စာနေကြွယ်ဝမှုအဆင့်သတ်မှတ်ခြင်းပြဇယား

မြို့နယ် - ကော့ကရိတ်
 အုပ်စု - အိမ်ကိုင်
 ကျေးရွာ - ဣဝမ်၊ ၅၂
 ရက်စွဲ - 1.7.2019

ဥစ္စာနေကြွယ်ဝမှုပြဇယား

အဆင့်	သတ်မှတ်ချက်	အိမ်ထောင်ရ	ရာခိုင်နှုန်း
မြင့်မားသော အိမ်ထောင်စု	ပျဉ်ထောင်အိမ်၊ ဖွန်ခက်၊ ဆိုင်ကယ်၊ ကား၊ ဘစ်ခက်၊ လယ် (၃၈၀)၊ ကလေးများကိုကျောင်းထားနိုင်ခြင်း	၁၀	၅၅%
အလယ်အလတ် အိမ်ထောင်စု	ပျဉ်ထောင်အိမ်၊ ဆိုင်ကယ်၊ ချေးဆိုင်အစား၊ ငှက်၊ ငှက်၊ လှေ၊ လယ်၊ ကလေးများကိုကျောင်းထားနိုင်ခြင်း	၁၆	၂၄%
မမြင့်မားသော အိမ်ထောင်စု	ထက်မိုက်/ကားအိမ်၊ ငှက်၊ ကျွဲ၊ ပက်ကောက်၊ အချို့မှာ ကလေးများကိုကျောင်းမထားနိုင်	၄၁	၆၁%

၀၁၀၆၈၅၆၈၅ - ကျား (၁၀၀) + မ (၆၁၅) = ၂၅ ဦး

ရွာတန်းရှည်ကျေးရွာ ဥစ္စာနေကြွယ်ဝမှုအဆင့်သတ်မှတ်ခြင်း၏ ဆွေးနွေးခြင်းနှင့် ဆန်းစစ်ခြင်း

မြို့နယ် - ကော့ကရိတ်

ကျေးရွာ - ဣကန်းရွာ

အုပ်စု - အစိုးအိုင်

ရက်စွဲ - 1.4.2019

ဥစ္စာနေကြွယ်ဝမှုပြဇယား

ဆွေးနွေးခြင်းနှင့်ဆန်းစစ်ခြင်း

=> ကျေးရွာအဖွဲ့ ဆင်းရဲနွမ်းပါး သည့် အိမ်စာအိမ် (၄၁) ခု ရှိပြီး ဖက်ဖိုး၊ ကာ အိမ်နှင့်

မိုးရေ၊ ဖက်ကောက်၊ ဓားစာ၊ ကျပ်စား၊ ဂျပ်ဖိုး၊ ဂျပ်ဖိုး၊ အရက်၊ အဖိုး၊ မရှိဘဲသာ ဖြစ်

ကျယ်ပြန့် အောက် ဝမ်းကျောင်း၊ ဂျပ်ဖိုး၊ မဂျပ်ဖိုးသာဖြစ် ဆင်းရဲနွမ်းပါး သည့်

=> နွမ်းပါး သူများကို ဖွဲ့ဖို့ ရေး အစီအစဉ် ရေး ဆွဲရာအဖွဲ့ ပါဝင်လာအောင် ၎င်းတို့၏

အားလပ်ချိန်ကို ဖွဲ့ဖို့ အစီအစဉ် ရေး ဆွဲခြင်း၊ ၎င်းတို့၏ ဂျပ်ဖိုး၊ ကျပ်ဖိုး

အလေးစား ရှိခြင်း ဖြစ် ပါဝင်လာအောင် အောင်မြင်နိုင် မည်

=> လမ်း၊ ဂျပ်ဖိုး၊ အိမ်၊ အဆောက်အအုံများ တည်ဆောက်ခြင်း၊ ဂျပ်ဖိုးများ

သည့် ဆင်းရဲနွမ်းပါး သူများကို ထိုးတက် ကောင်း ဖွဲ့ဖို့ ရေး၊ ကျေးရွာကိုလည်း

ထိုးတက် စေမည်

၆.၄။ ကျား-မ ပင့်ကူအိမ်သုံးသပ်ခြင်း (Spider Diagram)

ရွာတန်းရှည်ကျေးရွာ၏ ပင့်ကူအိမ်သုံးသပ်ခြင်း ပုံစံ

မြို့နယ် - ကော့ကရိတ်

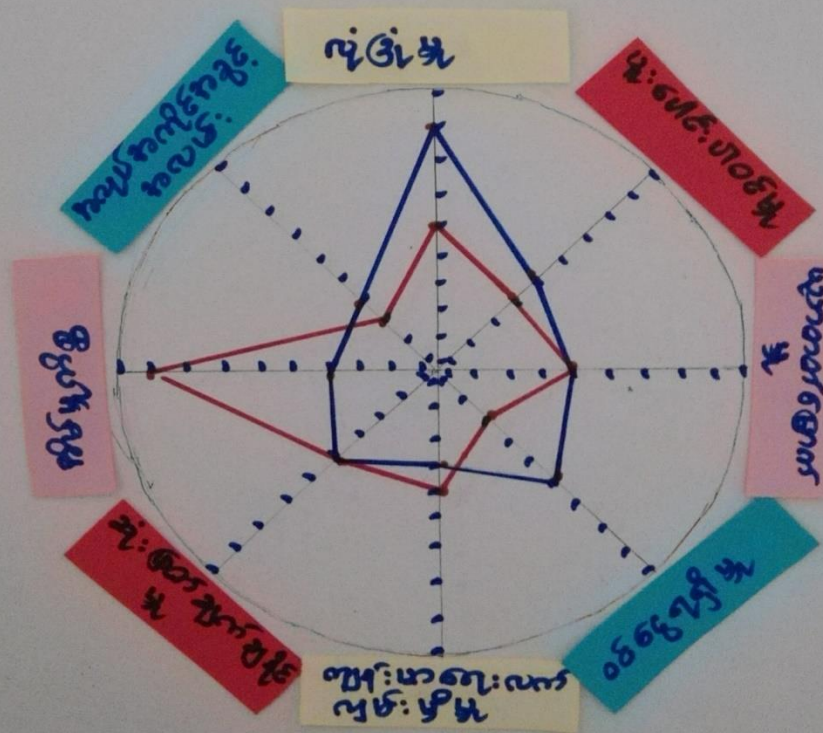
အုပ်စု - ဒီးဒိုင်း

ကျေးရွာ - ဣတန်းရွာ

ရက်စွဲ - 1.7.2019

ပင့်ကူအိမ်သုံးသပ်ခြင်း

(ကျား + မ)



ပျားပေါင်းစု - ကျား (၁၀) + မ (၃၀) = ၂၀ ပျား

ရွာတန်းရှည်ကျေးရွာ ပင့်ကူအိမ်သုံးသပ်ခြင်း၏ ဆွေးနွေးခြင်းနှင့် ဆန်းစစ်ခြင်း

မြို့နယ် - ကော့ကရိတ်
ဒုတိယ - ဒီဂရီ

ကျေးရွာ - ရွာတန်းရှည်
ရက်စွဲ - 1.7.2019

ပင့်ကူအိမ်သုံးသပ်ခြင်း

ဆွေးနွေးခြင်းနှင့်ဆန်းစစ်ခြင်း

- ⇒ အမျိုးသမီးများ၏ ဝင်ရောက်မှု၊ အလုပ်အကိုင် အခွင့်အလမ်း၊ ယုတ်ပါးဝင်မှု၊ အားနည်းသည့် အမျိုးသားများ၏ ယုတ်ပါးဝင်မှု သို့မဟုတ် အားနည်းသည့် ဖွဲ့စည်းမှု၊ အမျိုးသမီးများသည် အိမ်မှုကိစ္စတွင်သာ အချိန်ကုန်စေသော်လည်း
- ⇒ အမျိုးသမီးများသည် ဝင်ရောက်တာ အလုပ်အကိုင် ဖွဲ့စည်းမှုကိစ္စနှင့် အချိန်ကုန်စေခြင်း၊ ဖြောင့်မတ်စွာ စေတနာ ဆုံးဖြတ်ခွင့်၊ မရှိဘဲ ဖြစ်ပေါ်လာသည့်
- ⇒ ကျေးရွာအတွင်း အမျိုးသမီးများ၏ နှစ်ဆောင်ရွက်စဉ်တိုင်းအောင် ဆုံးဖြတ်ချက်ချနိုင်ခွင့်၊ လုပ်ငန်းခွင်၊ ဖြောင့်မတ်စွာ စေတနာ ဖွဲ့စည်းရေး၊ လုပ်ငန်းများ ဆောင်ရွက်ရာတွင် အမျိုးသမီးများအား လက်တွေ့စွာ ဖြစ်ခြင်းဖြင့် ကူညီနိုင်မည်။

၆.၅။ ပိုင်ဆိုင်မှုသုံးသပ်ခြင်း (Asset Mapping)

ရွာတန်းရှည်ကျေးရွာ၏ ပိုင်ဆိုင်မှုသုံးသပ်ခြင်း ပြဇယား

မြို့နယ် - ကော့ကရိတ်
 အုပ်စု - နီဘိုင်း

ကျေးရွာ - ရွာတန်းရှည်
 ရက်စွဲ - 1.7.2019

ပိုင်ဆိုင်မှုဆန်းစစ်ခြင်း
 ထိန်းချုပ်သူ

	ကျား	မ	ကျား + မ
ဆိုင်ကယ်			✓
ဖွန်ခက်	✓		
ကား	✓		
ချောင်း	✓		
ကောလုံကွင်း	✓		
ဘစ်ခက်	✓		
ဝက်ကီး			✓
အိမ်ကွင်း	✓		
ရေအိုင်			✓

ပါဝင်ဆွဲဆွဲ - ၆၈ - ၂၅ - (၁၀) + ၆ (၁၉) - ၉

မြို့နယ် - ကော့ကရိတ်

အုပ်စု - ဒဂုံတိုင်း

ကျေးရွာ - ဧရာဝတီမြစ်

ရက်စွဲ - 1.7.2019

ပိုင်ဆိုင်မှုဆန်းစစ်ခြင်း

သုံးစွဲမှု

	ကျား	မ	ကျား + မ
အိုင်ကပ်	✓		
ဖျားခက်	✓		
ကံ;	✓		
ကောလုံးကွင်း			✓
ဘစ်ခက်	✓		
ခက်ကိုး			✓
ကပ်စိကွင်း	✓		
ရေညှိပျော့ကန်			✓

ပါဝင်ဆွဲရမည့်သူ - ကျား (၁၀) + မ (၁၉) = ၂၉ ဦး

ရွာတန်းရှည်ကျေးရွာ ပိုင်ဆိုင်မှုသုံးသပ်ခြင်းပြဇယား၏ ဆွေးနွေးခြင်းနှင့် ဆန်းစစ်ခြင်း

မြို့နယ် - ကော့ကရိတ်

ကျေးရွာ - ၅၀၄၂၇၂

အုပ်စု - အိတ်တိုင်း

ရက်စွဲ - 1.7.2019

ပိုင်ဆိုင်မှုဆန်းစစ်ခြင်း

ဆွေးနွေးခြင်းနှင့်ဆန်းစစ်ခြင်း

=> အမျိုးသမီးသုံးယောက် အရှင်အဖြစ်မှာ အိုင်ကယ်၊ ကောလုံးကွင်း၊ ခက်ဘီး၊ ရေညို
ပျောင်ကန်တို့ဖြစ်သည်။

=> အမျိုးသားသုံးယောက် အရှင်အဖြစ်မှာ အိုင်ကယ်၊ ဇွန်ခက်၊ ကား၊ ချောင်း၊ ကောလုံးကွင်း၊
သစ်ခက်၊ ခက်ဘီး၊ အစိအပိုင်း၊ ရေညိုပျောင်ကန်တို့ဖြစ်သည်။

=> ကောလုံးကွင်း၊ အိုင်ကယ်၊ ခက်ဘီး၊ ရေညိုပျောင်ကန်တို့ကို နှစ်ဦးစလုံး အသုံး
ပြုသည်။

=> အရှင်အဖြစ်များကို အမျိုးသမီးစရာ အမျိုးသားပါ ထိန်းချုပ်သည်။

=> အရှင်အဖြစ် အသုံးပြုရန် အမျိုးသမီးများသည် အမျိုးသားများနှင့် အတူတူ နှစ်ဦး
ဖြစ်ဆုံးဖြတ်ချက်ချသည်။

=> အမျိုးသမီးများက အသုံးပြုပြီး အမျိုးသားများက ထိန်းချုပ်ပိုင်ဆိုင် အခက်အခဲ၊
ဇယား၊ အစဉ်အတော်များမှာ နှစ်ဦးစလုံးဖြစ်သည်။

၇။ ကော်မတီဝင်များရွေးချယ်ခြင်းနှင့်ကျေးရွာဖွံ့ဖြိုးရေးအစီအစဉ်ဆောင်ရွက်မှု မှတ်တမ်းဓာတ်ပုံ



၈။ ကျေးရွာကော်မတီဝင်များစာရင်း

စဉ်	အမည်	ကျား	မ	ရာထူး / တာဝန်
ကျေးရွာစီမံကိန်းအထောက်အကူပြု ကော်မတီ				
၁။	ဦးတော်ကပ်	ကျား		ဥက္ကဋ္ဌ
၂။	ဒေါ်ခင်ဝင်းသီ		မ	ဥက္ကဋ္ဌ
ဝယ်ယူရေးဆပ်ကော်မတီ				
၁။	ဦးချစ်ပိုင်	ကျား		ခေါင်းဆောင်
၂။	ဦးစိန်ဝင်း	ကျား		အဖွဲ့ဝင်
၃။	ဒေါ်သန်းစိန်		မ	အဖွဲ့ဝင်
ကျေးရွာငွေစာရင်းကိုင်				
၁။	စောအောင်မိုး	ကျား		
စောင့်ကြည့်ကြီးကြပ်ရေးဆပ်ကော်မတီ				
၁။	ဦးဘိုမလုံ	ကျား		ခေါင်းဆောင်
၂။	ဦးမောင်ဇော်	ကျား		အဖွဲ့ဝင်
၃။	ဒေါ်လအန်		မ	အဖွဲ့ဝင်
လုပ်ငန်းလည်ပတ် ပြုပြင်ထိန်းသိမ်းရေး ဆပ်ကော်မတီ				
၁။	စောအုန်းမြင့်	ကျား		ခေါင်းဆောင်
၂။	ဒေါ်ပဲခူးကြည်		မ	အဖွဲ့ဝင်
၃။	ဦးမောင်ငြိမ်း	ကျား		အဖွဲ့ဝင်
ဝေဖန်အကြံပြု တိုင်ကြားဖြေရှင်းရေး ကိုယ်စားလှယ်				
၁။	ဦးအောင်ဖြိုး	ကျား		
၂။	ဒေါ်ချိန်းဒူ		မ	
ကျေးရွာစေတနာ့ဝန်ထမ်းများ				
၁။	ဦးမောင်ကထိန်	ကျား		
၂။	နော်မရွှေနှင်း		မ	

၉။ ကျေးရွာအခြေခံအချက်အလက် ပုံစံ ၈ - ၁ (PC - 1)

ပုံစံ - ၈ - ၁ ကျေးရွာအခြေခံအချက်အလက်များ (Form PC 1)

လမ်းညွှန်ချက်။ ကျေးရွာတစ်ရွာသို့ ပထမဆုံးမိတ်ဆက်ခရီးသွားရောက်သောအခါ လူထုစည်းရုံးရေးမှူးသည် ကျေးရွာခေါင်းဆောင်များအားကျေးရွာအချက်အလက်များကိုမေတ္တာရပ်ခံ၍တောင်းခံရသည်။ ဤအချက်အလက်များကိုစီမံကိန်းမိတ်ဆက်အစည်းဝေးမတိုင်မီတောင်းခံရမည်။ စီမံကိန်းမိတ်ဆက်အစည်းဝေးတွင် လူထုစည်းရုံးရေးမှူးသည် ဤအချက်အလက်များအား စစ်ဆေးပြီး မှန်ကန်အောင်ပြုလုပ်ရမည်။ ပြီးနောက်တွင် လူထုစည်းရုံးရေးမှူးမှ သတင်းအချက်အလက်ထံသို့ Tablets မှ တဆင့် ဖြည့်သွင်းရမည်။

ကျေးရွာခေါင်းဆောင် အမည် ဦးကျော်မာရ်	ကျေးရွာခေါင်းဆောင်၏ ဖုန်းနံပါတ် ၀၉-၉၅၁၅၁၀၂၄၇	လူထုစည်းရုံးရေးမှူး၏အမည် ဦးမြတ်သိန်းကျော်
ပြည်နယ်၊ တိုင်းဒေသကြီး မကွေး	မြို့နယ် ကျေးရွာအုပ်စု ကျေးရွာ ကျေးရွာ	ကျေးရွာ ကျေးရွာ

က။ လူဦးရေ

လူမျိုးစု	အိမ်ထောင်စုအရေအတွက်	ကိုးကွယ်သည့်ဘာသာ	အိမ်ထောင်စုအရေအတွက်
လူမျိုးစု (၁) မကွေး	၆၇	ဘာသာ(၁) ဗုဒ္ဓ	၆၇
လူမျိုးစု (၂) -----		ဘာသာ(၂) -----	
လူမျိုးစု (၃) -----		ဘာသာ(၃) -----	
လူမျိုးစုရော -----		ဘာသာရော -----	
အခြား			
	အရေအတွက်		
မသန်စွမ်းသူများ			
သက်ကြီးရွယ်အိုများ (၆၅ နှစ် နှင့် အထက်)	၁၂		
စစ်ဘေးရှောင်			

	အမျိုးသား(အရေအတွက်)	အမျိုးသမီး(အရေအတွက်)	စုစုပေါင်းအရေအတွက်
လူဦးရေ			
လူမျိုးစု (၁)- အသံ	၂၃၄	၁၅၀	၃၈၄
လူမျိုးစု (၂)-----			
လူမျိုးစု (၃)-----			
အခြား			
အိမ်ထောင်ဦးစီး	၅၀	၁၇	၆၇

(ခ)အခြေခံအဆောက်အအုံ အသုံးအဆောင်များ

စာသင်ကျောင်း	အမှတ် ခြံပိ	ကျန်းမာရေး	အမှတ် ခပ်ပါ	ဘာသာရေးအဆောက် အအုံများ	အမှတ် ခြံပိ
အထက်တန်းကျောင်း	<input type="checkbox"/>	ဆေးရုံ	<input checked="" type="checkbox"/>	ဝေတီ	<input checked="" type="checkbox"/>
အလယ်တန်းကျောင်း	<input type="checkbox"/>	ကျန်းမာရေးဌာန	<input checked="" type="checkbox"/>	ဘုန်းကြီးကျောင်း	<input checked="" type="checkbox"/>
မူလတန်းကျောင်း	<input checked="" type="checkbox"/>	ကျန်းမာရေးဌာနခွဲ	<input type="checkbox"/>	ဟိန္ဒူဘုရားကျောင်း	<input type="checkbox"/>
မူကြိုကျောင်း	<input checked="" type="checkbox"/>	ဆေးပေးခန်း	<input type="checkbox"/>	ခရစ်ယာန်ကျောင်း	<input type="checkbox"/>
အခြား	<input type="checkbox"/>	အခြား	<input type="checkbox"/>	ဗလီ	<input type="checkbox"/>
				အခြား	<input type="checkbox"/>
မှတ်ချက်		မှတ်ချက်		မှတ်ချက်	

(ဂ) ကျွမ်းကျင်သူများမှတ်တမ်း (ကျေးရွာတွင်နေထိုင်သော သို့မဟုတ် တခြားရွာမှလာရောက်သောကျွမ်းကျင်သူများ)

(၁) စာသင်ကျောင်း			(၂) ကျန်းမာရေး			(၃) လက်မှုပညာရှင်		
	ရွာတွင်နေထိုင်သူ	အခြားရွာမှလာသူ		ရွာတွင်နေထိုင်သူ	အခြားရွာမှလာသူ		ရွာတွင်နေထိုင်သူ	အခြားရွာမှလာသူ
မူလတန်းပြဆရာ/မ	<input type="checkbox"/>	<input checked="" type="checkbox"/>	ဆရာဝန်	<input type="checkbox"/>	<input type="checkbox"/>	လက်သမား	<input checked="" type="checkbox"/>	<input type="checkbox"/>
အထက်တန်းပြဆရာ/မ	<input type="checkbox"/>	<input type="checkbox"/>	လက်ထောက်ကျန်းမာရေးမှူး	<input type="checkbox"/>	<input type="checkbox"/>	ပန်းရံ	<input checked="" type="checkbox"/>	<input type="checkbox"/>
ပယ်တန်းပြဆရာ/မ	<input type="checkbox"/>	<input type="checkbox"/>	အမျိုးသမီးကျန်းမာရေးဆရာမ	<input type="checkbox"/>	<input type="checkbox"/>	လျှပ်စစ်ကျွမ်းကျင်၊ မီးသမား	<input type="checkbox"/>	<input type="checkbox"/>
မူကြိုဆရာ/မ	<input checked="" type="checkbox"/>	<input type="checkbox"/>	သားဖွားဆရာမ	<input type="checkbox"/>	<input type="checkbox"/>	ရေပိုက်သွယ်သူ	<input type="checkbox"/>	<input type="checkbox"/>
အခြား	<input type="checkbox"/>	<input type="checkbox"/>	ပြည်သူ့ကျန်းမာရေးလုပ်သား	<input type="checkbox"/>	<input type="checkbox"/>	စက်ပြင်ဆရာ	<input type="checkbox"/>	<input type="checkbox"/>
မှတ်ချက်			မှတ်ချက်			မှတ်ချက်		

(ဃ) ကျေးရွာသို့ ရောက်ရှိနိုင်သည့်လမ်းအခြေအနေ / ကျေးရွာတစ်ရွာသည် ၎င်း၏ကျေးရွာအုပ်စုနှင့် ဆက်သွယ်ထားသောလမ်းအခြေအနေ (အောက်ပါတို့ကိုဝိုင်းပါ)

- ကျောက်ကြမ်းလမ်း
- ကတ္တရာလမ်း
- ကွန်ကရစ်လမ်း
- မော်တော်ဆိုင်ကယ်လမ်း
- ကျောက်ခင်းလမ်း
- မြေသားလမ်း
- လူသွားလမ်း
- အခြား _____

(င) ကျေးရွာဖွံ့ဖြိုးမှုစီမံချက်

ဝိုင်းပါ

(၁) လူထုပတ်ဝန်းကျင်ထိခိုက်မှုမရှိစေရန် ဤကျေးရွာတွင်ကျေးရွာဖွံ့ဖြိုးမှု စီမံချက်ရှိခဲ့ပါသလား? ရှိပါသည်/မရှိပါ/မသိပါ

(၂) ရှိခဲ့ပါလျှင် ဤစီမံချက်ကို မည်သည့် ခုနှစ်တွင်ပြင်ဆင်ခဲ့ပါသနည်း? နှစ်-----/မသိပါ

(၃) ဤစီမံချက်ကို ဖြိုနယ်မှအတည်ပြုခဲ့ပါသလား? ပြုခဲ့ပါသည်/မပြုခဲ့ပါ /မသိပါ

(စ) ခရီးအကွာအဝေး

(၁) ဤကျေးရွာ၏ပဟိုမှ၎င်းကျေးရွာအုပ်စု၏ပဟိုအထိခရီးမိုင်မည်မျှကွာဝေးသနည်း? မိုင် ၂.၅၆ / မသိပါ

(၂) ဤကျေးရွာမှ ၎င်းကျေးရွာအုပ်စုပဟိုအထိသွားလာရာတွင်ကြာမြင့်သည့်အချိန်။

ခြောက်သွေ့ရာသီတွင်ကြာချိန် ၁၀ မိနစ် - ထော်လာဂျီ/မော်တော်ဆိုင်ကယ်/ခြေလျင်/လား/မော်တော်ဘုတ်/

အခြား -----

မိုးရာသီတွင်ကြာချိန် ၁၅ မိနစ် - ထော်လာဂျီ/မော်တော်ဆိုင်ကယ်/ခြေလျင်/လား/မော်တော်ဘုတ်/

အခြား -----

(ဆ) ပတ်ဝန်းကျင်ဆိုင်ရာသဘာဝဘေးအန္တရာယ်

ဤကျေးရွာတွင်ရေကြီးခြင်းကဲ့သို့ သဘာဝဘေးအန္တရာယ်ကျရောက်ဖူးခြင်း ရှိပါသလား။

မရှိပါ ရှိပါသည် ရှိလျှင်ဖော်ပြပါ-----

(ဇ) ကျေးရွာတွင် ဖွဲ့စည်းထားသော အဖွဲ့အစည်းများ

လူထုပဟိုပြုစီမံကိန်းမတိုင်မီ ဤကျေးရွာတွင် ကျေးရွာဖွံ့ဖြိုးရေးအတွက် အစိုးရ(သို့) ရွာသားများကိုယ်တိုင်(သို့) စီမံကိန်းတစ်ခုခုမှ ဖွဲ့စည်းထားသည့် အဖွဲ့အစည်းများရှိပါသလား။

(၁) -----

(၂) -----


(ဈ) အထွေထွေအုပ်ချုပ်ရေး ဦးစီးဌာန (GAD) မှ မှတ်တမ်းတင်ထားခြင်း

ဤကျေးရွာသည် အထွေထွေအုပ်ချုပ်ရေး ဦးစီးဌာန (GAD) မှ မှတ်တမ်းတင်ထားမှု ရှိပါသလား။

မရှိပါ ရှိပါသည်


ကျေးရွာခေါင်းဆောင်

အမည် ဦး ကို. မကျဲ

လက်မှတ်  နေ့.စွဲ ၁၃.၅.၂၀၁၉

လူထုစည်းရုံးရေးမှူး

အမည် ဦးစိုး ဖြတ်သိန်းလွန်း

လက်မှတ်  နေ့.စွဲ ၁၃.၅.၂၀၁၉

၁၀။ စီမံကိန်းစက်ဝန်းအချိန်ဇယား ပုံစံ ၈ - ၂ (PC - 2)

ပုံစံ - ၈-၂ - စီမံကိန်းစက်ဝန်းအချိန်ဇယား (PC 2)

လမ်းညွှန်ချက် သက်ဆိုင်ရာလူထုစည်းရုံးရေးပူးပေါင်းလက်ထောက်နည်းပညာပေးမှုများမှစီမံကိန်းစက်ဝန်းအဆင့်တစ်ခုစီပြီးစီးတိုင်းကျေးရွာနှင့် ကျေးရွာအုပ်စုအတွက် ဤပုံစံကိုဖြည့်သွင်းရမည်။			
စည်းရုံးရေးပူးပေါင်းလက်ထောက်နည်းပညာပေးမှုဝန်ထမ်း အမည် - <u>ဒိုးစိုးဇော်၊ ဒိုးစိုးစိန် / ဒိုးစိုးစိန်၊ စာအုပ်</u>			
နေ့စွဲ <u>2.7.19</u>	စက်ဝန်းအားအမှတ်ခြစ်ပါ <input type="checkbox"/> စက်ဝန်း(၁) <input checked="" type="checkbox"/> စက်ဝန်း(၂) <input type="checkbox"/> စက်ဝန်း(၃) <input type="checkbox"/> စက်ဝန်း(၄)		
ပြည်နယ်/တိုင်း <u>မာရဇ်</u>	မြို့နယ် <u>ကျောက်ဆည်</u>	ကျေးရွာအုပ်စု <u>အိမ်ကိုင်</u>	ကျေးရွာ <u>အောင်စွယ်</u>

စီမံကိန်းဆောင်ရွက်မှုအဆင့်များ	နေ့စွဲ		အစည်းအဝေးတွင်တက်ရောက်သူအရေအတွက်						
	စတင်သည့် နေ့	ပြီးဆုံးသည့် နေ့	အမျိုးသား အရေ အတွက်	အမျိုးသမီး အရေ အတွက်	အိမ်ထောင်စု အရေ အတွက်	လူမျိုးစုတက်ရောက်သူ အရေအတွက် နှင့် လူမျိုးစုအမည်	အိမ်ထောင်စု ပေါင်း	အိမ်ထောင်စု %	
၁။ ကျေးရွာစီမံကိန်း စိတ်ဆက်အစည်းအဝေး	<u>1.7.19</u>	<u>1.7.19</u>	<u>20</u>	<u>34</u>	<u>54</u>	<u>မာရဇ်</u> <u>54</u>	<u>67</u>	<u>80.6 %</u>	
၂။ ကျေးရွာဖွံ့ဖြိုးရေး စီမံချက်ရေးဆွဲခြင်း အစည်းအဝေး	<u>1.7.19</u>	<u>1.7.19</u>	<u>20</u>	<u>34</u>	<u>54</u>	<u>မာရဇ်</u> <u>54</u>	<u>67</u>	<u>80.6 %</u>	
၃။ ကျေးရွာအုပ်စုလုပ်ငန်းဆုံးဖြတ်ချက်ချသည့် အစည်းအဝေး									

၄။ မြို့နယ်အဆင့်စီမံကိန်းရေးဆွဲရေးနှင့် အကောင်အထည်ဖော်ရေးကော်မတီ၏ စီမံကိန်း သုံးသပ်မှုအစည်းအဝေး			မလရှိ	မလရှိ	မလရှိ	မလရှိ		
၅။ မြို့နယ်စီမံကိန်းရေးဆွဲရေးနှင့် အကောင်အထည်ဖော်ရေးကော်မတီ၏ဆုံးဖြတ်ချက်ကို ရွာသို့ အသိပေးအကြောင်းကြားသည့်အစည်းအဝေး								
၆။ စီမံကိန်းလုပ်ငန်းခွဲစီမံချက်ရေးဆွဲခြင်း အစည်းအဝေး	မလရှိ	မလရှိ	မလရှိ	မလရှိ	မလရှိ	မလရှိ	မလရှိ	မလရှိ
၆.၁။ စီမံကိန်းလုပ်ငန်း အကောင်အထည်ဖော် ရေးဆွဲခြင်း								
၆.၂။ ဝယ်ယူရေးအစီအစဉ် ရေးဆွဲခြင်း								
၆.၃။ ဘဏ္ဍာရေးကုန်ကျမှုလျာထားအစီအစဉ် ရေးဆွဲခြင်း								
၆.၄။ ပြင်/ထိန်းအစီအစဉ် ရေးဆွဲခြင်း								
၇။ စီမံကိန်းလုပ်ငန်းခွဲ တိုးတက်မှု စောင့်ကြည့် အစည်းအဝေး	မလရှိ	မလရှိ	မလရှိ	မလရှိ	မလရှိ	မလရှိ	မလရှိ	မလရှိ
၇.၁။ အစည်းအဝေး ပထမအကြိမ်								
၇.၂။ အစည်းအဝေး ဒုတိယအကြိမ်								

၇.၃။ အစည်းအဝေး တတိယအကြိမ်								
၈။ စီမံကိန်းလုပ်ငန်းခွဲ အပြီးသတ်စစ်ဆေးခြင်း အစည်းအဝေး								
၉။ လူထုစစ်ဆေးခွဲအစည်းအဝေး								

၁၁။ ကျေးရွာဖွံ့ဖြိုးရေးဦးစားပေးအစီအစဉ် ပုံစံ ၈ - ၃ (PC - 3)

ပုံစံ - ၈-၃ ကျေးရွာဖွံ့ဖြိုးရေး ဦးစားပေးအစီအစဉ် (Form PC 3)

လက်ညှိုးမှတ်အဆင့်(၃)ကျေးရွာမျှော်မှန်းချက်အစည်းအဝေးပြီးဆုံးသောအခါကျေးရွာစီမံကိန်းအထောက်အကူပြု ကော်မတီသည် လူထုစည်းရုံးရေးများအကူအညီဖြင့် ဤပုံစံကိုပြည့်စုံအောင် ဖြည့်သွင်းရမည်။

လူထုစည်းရုံးရေးများ/ဝန်ထမ်း အမည် ဒ်.ခိုင်.အောင်.အောင်

နေ့စွဲ 4.8.2019 စက်ဝန်းအား အမှတ်ခြစ်ပါ () စက်ဝန်း (၁) စက်ဝန်း (၂) စက်ဝန်း (၃) စက်ဝန်း (၄)

ပြည်နယ်/တိုင်း ကရင် ဖြန့်ဖြူးမှု ဌာန ကျေးရွာအုပ်စု အင်းစိန် ကျေးရွာ ရွာအုပ်စု ရွာအုပ်စု

တ။ အခက်အခဲအတားအဆီးများအားဆွေးနွေးခြင်း - ယခုလက်ရှိအခြေအနေတွင်ကျေးရွာဖွံ့ဖြိုးတိုးတက်ရေးအတွက် အဓိကအခက်အခဲအတားအဆီးများသည် မည်သည့်များဖြစ်ပါသနည်း။ (အမျိုးသား/သမီး အနည်းဆုံးအခက်အခဲ ၅ ခုစီဖော်ပြပါ)

အုပ်စုဖွံ့ဖြိုးရေးအဖွဲ့များမှ တင်ပြသောအခက်အခဲအတားအဆီးများ	
ကျေးရွာအုပ်စုအတွင်း အခက်အခဲများ	<input type="checkbox"/> ကျား <input type="checkbox"/> မကျား + မ
ကျေးရွာအုပ်စုအပြင် အခက်အခဲများ	<input checked="" type="checkbox"/> ကျား <input type="checkbox"/> မကျား + မ
ကျေးရွာအုပ်စုအတွင်း အခက်အခဲများ	<input type="checkbox"/> ကျား <input checked="" type="checkbox"/> မကျား + မ
ကျေးရွာအုပ်စုအပြင် အခက်အခဲများ	<input type="checkbox"/> ကျား <input type="checkbox"/> မကျား + မ
ကျေးရွာအုပ်စုအတွင်း အခက်အခဲများ	<input type="checkbox"/> ကျား <input type="checkbox"/> မကျား + မ
ကျေးရွာအုပ်စုအပြင် အခက်အခဲများ	<input type="checkbox"/> ကျား <input type="checkbox"/> မကျား + မ
ကျေးရွာအုပ်စုအတွင်း အခက်အခဲများ	<input type="checkbox"/> ကျား <input type="checkbox"/> မကျား + မ
ကျေးရွာအုပ်စုအပြင် အခက်အခဲများ	<input type="checkbox"/> ကျား <input type="checkbox"/> မကျား + မ
ကျေးရွာအုပ်စုအတွင်း အခက်အခဲများ	<input type="checkbox"/> ကျား <input type="checkbox"/> မကျား + မ
ကျေးရွာအုပ်စုအပြင် အခက်အခဲများ	<input type="checkbox"/> ကျား <input type="checkbox"/> မကျား + မ

၄	မူကြံကျွေးခြင်း	m	ယူနစ်: ၅,၀၀၀,၀၀၀	၂၃၄	၂၅၀	၃၆၄
၅	ကျွေးခြင်း	m + b	ယူနစ်:	၂၃၄	၂၅၆	၃၆၄
၆						
၇						

ယေး လူထုစီမံကိန်း၏ လာမည့် (၄) နှစ်အတွက် အကျုံးမဝင်သော ဦးစားပေး ဖွံ့ဖြိုးတိုးတက်မှု လုပ်ငန်း အစီအစဉ်များအားဖော်ပြပါ။

အဆင့်	ကျေးရွာအတွက် ဦးစားပေး ဖွံ့ဖြိုး တိုးတက်မှု လုပ်ငန်းစဉ်များ	အဆိုပြုသူ (အမျိုးသားများ/ အမျိုးသမီးများ/အမျိုးသား+ အမျိုးသမီး)	အခန်းကဏ္ဍ
၁	အကျွမ်းကျင်မှု ဖွံ့ဖြိုးရေး	m + b	အခြား
၂			
၃			
၄			
၅			
၆			
၇			

ခေါင်းဆောင်၊ ကျေးရွာစီမံကိန်းအထောက်အကူပြုကော်မတီမှအတည်ပြုသည်။

အမည် ဒေါ်ကျော်စာ လက်မှတ် ကစ နေ့စွဲ ၄.၈.၂၀၁၇

၁၂။ ကျေးရွာပထမအကြိမ်၊ ဒုတိယအကြိမ် အစည်းအဝေးမှတ်တမ်း

အစည်းအဝေးခေါင်းစဉ် ပါ/ဒို့ အကြိမ်အရည်အဝေး

နေ့စွဲ ၁. ၇. ၂၀၁၉

နေရာ (ကျေးရွာအုပ်စု) :
 အချိန် ဝ.၇: ၃၆ မိနစ် ၂: ၄၇

ခရီးစဉ်/အစည်းအဝေးအရာ

၁။ စီမံကိန်း ဖိတ်ခေါ်ခြင်း

၂။ စီမံကိန်း ခက်ခဲခြင်း

၃။ အစီအစဉ်အရ ချိတ်ဆက်ရေးအဖွဲ့များ
 စေတနာ့အဖွဲ့များ ဖြစ်ပေါ်စေရန် ချိတ်ဆက်ခြင်း

၄။ PRA-Tools အား ဖြစ်ပေါ်စေရန် ချိတ်ဆက်ခြင်း
 ဖွဲ့စည်းရေးအဖွဲ့များ အား ဖြစ်ပေါ်စေရန် ချိတ်ဆက်ခြင်း

၅။ အကျိုးဝင်/မဝင်စေရန်အဖွဲ့များ အား ချိတ်ဆက်ခြင်း
 ကော်မတီဝင်များ ဖြစ်ပေါ်စေရန် ချိတ်ဆက်ခြင်း

စဉ်	အစည်းအဝေးအကြောင်းအရာများ	ဆောင်ရွက်မည့်သူ
၁။	စေတနာ့အဖွဲ့များကို ဖြစ်ပေါ်စေရန် ချိတ်ဆက်ခြင်း ပါအရည်အဝေး	ကျေးရွာအုပ်စု
၂။	PRA-Tools များ ဖြစ်ပေါ်စေရန် ချိတ်ဆက်ခြင်း ဖြစ်ပေါ်စေရန် ချိတ်ဆက်ခြင်း ပါအရည်အဝေး	ကျေးရွာအုပ်စု
၃။	ပထမအကြိမ် အစည်းအဝေး၊ မျှော်မှန်းချက်၊ ဖွဲ့စည်းရေးအဖွဲ့များ၊ လိုအပ်ချက်အရ ဖြစ်ပေါ်စေရန် ချိတ်ဆက်ခြင်း ပါအရည်အဝေး	ကျေးရွာအုပ်စု
၄။	ကော်မတီဝင်များကို ဖြစ်ပေါ်စေရန် ချိတ်ဆက်ခြင်း ပါအရည်အဝေး	ကျေးရွာအုပ်စု

မှတ်တမ်းတင်သူ
 အမည်/ ရာထူး: ဒေါ်အောင်စန်းစန်း / CF
 ဝက်မှတ်/ရက်စွဲ: ၁၀ / ၇. ၂၀၁၉

၁၃။ ကဏ္ဍအလိုက်အနှစ်ချုပ်ဖော်ပြချက်

စီမံကိန်းအုပ်စု - ၅၀၀၄ - ၅၂၁၂၅၅၂၅

အခြေခံအဆောက်အအုံအစီအစဉ်များ

အမျိုးအမည်	စဉ်	လုပ်ငန်းအမျိုးအစား	အဆိုပြုသူ (အမှန်ခြစ်ရန်)			ခုနှစ်	ထောက်ပံ့မည့်အဖွဲ့အစည်း (သို့) ဌာန	မှတ်ချက်
			ကျား	မ	ကျား+မ			
အခြေခံအဆောက်အအုံကဏ္ဍ (လမ်း၊ တံတား၊ ရေရရှိရေး၊ မီးလင်းရေး)	၁	ရွာတွင်းလမ်း			✓	၂၀၁၈/၂၀၁၉	NCDDP	ဇီဝ
	၂	ဆိုလာဖီး			✓	၂၀၁၈/၂၀၁၉		
	၃							
	၄							
	၅							
လူမှုစီးပွားကဏ္ဍ (ပညာရေး၊ ကျန်းမာရေးနှင့် ဆိုင်တော်အဆောက်အအုံများနှင့် အခြားလိုအပ်ချက်များ)	၁	မူကြိုကျောင်းဆောင်		✓		၂၀၁၉/၂၀၁၉		
	၂	မူကြိုကျောင်းခြံဆွဲရေး	✓			၂၀၁၈/၂၀၁၉		
	၃	ကျောင်းခြံဆွဲရေး			✓	၂၀၁၈/၂၀၁၉		
	၄							
	၅							
သက်မွေးဝမ်းကျောင်းကဏ္ဍ (ပိုက်လိုင်း၊ ဖွေးဖြူရေးနှင့် ဆိုင်တော် အဆောက်အအုံများနှင့် အခြား လိုအပ်ချက်များ)	၁							
	၂							
	၃							
	၄							
	၅							
သဘာဝဘေးအန္တရာယ် လျော့ပါးရေးကဏ္ဍ	၁							
	၂							
	၃							
	၄							
	၅							
ဆေးကုသကဏ္ဍ (ဌာနဆိုင်ရာများသို့ လိုအပ်ခြင်း၊ နိုင်ငံခြားနှင့် အထောက်အထား ဖော်ဆောင်ခြင်း၊ ပေးပို့ခြင်း၊ မရှိသော လုပ်ငန်းများ)	၁	ဆေးပေးရန်အတွက် ဆေးပေး			✓	၂၀၁၈/၂၀၁၉		
	၂							
	၃							
	၄							
	၅							