

ပြည်ထောင်စုသမ္မတ မြန်မာနိုင်ငံတော်အစိုးရ  
စိုက်ပျိုးရေး၊ မွေးမြူရေးနှင့်ဆည်မြောင်းဝန်ကြီးဌာန  
ကျေးလက်ဒေသဖွံ့ဖြိုးတိုးတက်ရေးဦးစီးဌာန  
နေဖြူမြို့နယ်  
လူထုဗဟိုပြုစီမံကိန်း (ဒုတိယနှစ်စက်ဝန်း)



National Community Driven Development Project  
(NCDDP)

ကျေးရွာဖွံ့ဖြိုးရေးအစီအစဉ်

Village Development Plan (VDP)

သဲဖြူ(မြောက်)ကျေးရွာအုပ်စု၊ ရွာကန့်လန့်ကျေးရွာ

# မာတိကာ

၁။ မြို့နယ်မြေပုံ

၂။ ကျေးရွာအုပ်စုမြေပုံ (ကျေးရွာတည်နေရာ)

၃။ အုပ်စုတွင်ပါဝင်သောကျေးရွာများစာရင်း

၄။ ကျေးရွာသမိုင်းကြောင်း

၅။ လူထုပူးပေါင်းပါဝင်သောလူမှုဆန်းစစ်ခြင်းနှင့်အကဲဖြတ်ခြင်းလုပ်ငန်းစဉ် (PSA/PRA)  
အကျဉ်းချုပ်ဇယား

၆။ ကျေးရွာဖွံ့ဖြိုးရေးအစီအစဉ်အတွက်အသုံးပြုခဲ့သော PRA tools  
များနှင့်တစ်ခုချင်းစီအတွက်သုံးသပ်ချက်များ

၆.၁။ ကျေးရွာလူမှုရေးအရင်းအမြစ်ပြမြေပုံ(Social and Resource Map)

၆.၂။ ရာသီခွင်ပြ-ပြက္ခဒိန်(Seasonal Calender)

၆.၃။ ဥစ္စာနေကြွယ်ဝမှုအဆင့်သတ်မှတ်ခြင်း(Wealth Ranking)

၆.၄။ ကျား-မပင့်ကူအိမ်သုံးသပ်ခြင်း(Spider Diagram)

၆.၅။ ပိုင်ဆိုင်မှုသုံးသပ်ခြင်း(Asset Mapping)

၆.၆။ အဖွဲ့အစည်းချိတ်ဆက်မှုဇယား(Venn Diagram)

၇။ ကော်မတီဝင်များရွေးချယ်ခြင်းနှင့်ကျေးရွာဖွံ့ဖြိုးရေးအစီအစဉ်ဆောင်ရွက်မှုမှတ်တမ်း

ခါတ်ပုံများ

၈။ ကျေးရွာကော်မတီဝင်များစာရင်း

၉။ ကျေးရွာအချက်အလက် ပုံစံ ၈-၁(PC-1)

၁၀။ စီမံကိန်းစက်ဝန်းအချိန်ဇယား ပုံစံ ၈-၂(PC-2)

၁၁။ ကျေးရွာဖွံ့ဖြိုးရေးဦးစားပေးအစီအစဉ် ပုံစံ ၈-၃(PC-3)

၁၂။ ကျေးရွာအချက်အလက် ပုံစံ ၈-၁(PC-1)

၁၃။ စီမံကိန်းစက်ဝန်းအချိန်ဇယား ပုံစံ ၈-၂(PC-2)

၁၄။ ကျေးရွာဖွံ့ဖြိုးရေးဦးစားပေးအစီအစဉ် ပုံစံ ၈-၃(PC-3)

၁၅။ ကျေးရွာပထမအကြိမ် အစည်းအဝေးမှတ်တမ်းများ

၁၆။ ကျေးရွာဒုတိယအကြိမ် အစည်းအဝေးမှတ်တမ်းများ

၁၇။ ကဏ္ဍအလိုက်ဦးစားပေးဖွံ့ဖြိုးရေးလုပ်ငန်းစဉ်များ



လူထုဗဟိုပြု စီမံကိန်း

# မြို့နယ်မြေပုံ







၃။ ဒုတိယတွင်ပါဝင်သော ကျေးရွာများစာရင်း

စဉ်	ကျေးရွာအမည်	အိမ် ထောင် မှ	ကျား	မ	လူဦးရေ စုစုပေါင်း	မှတ်ချက်
၁။	ဘူစူးမြို့ကျေးရွာ	၉၅	၁၉၁	၁၉၁	၃၈၂	
၂။	နတ်ခင်မိုင်	၁၇၉	၃၁၇	၃၁၈	၆၃၅	
၃။	ကျေးရွာ	၃၀	၅၉	၆၅	၁၂၄	
၄။	ကမ္ဘောဇ	၂၀	၄၄	၄၅	၈၉	
၅။	ဆုံပုရာခုံ	၅၈	၁၁၀	၉၅	၂၀၃	
၆။	ဆက်ရွာ	၆၆	၁၁၅	၁၃၀	၂၄၅	
၇။	သဲခြေ	၉၁	၁၆၇	၁၉၁	၃၅၈	
၈။	ရွာကန်လှိုင်	၆၉	၁၄၅	၁၄၁	၂၈၆	
၉။	စုစုပေါင်း	၆၀၈	၁၁၄၄	၁၂၂၆	၂၃၇၀	
၁၀။						
၁၁။						
၁၂။						
၁၃။						
၁၄။						
၁၅။						
၁၆။						

၂၀၁၉ခုနှစ်

မေမြို့

# ကျေးရွာသမိုင်းကြောင်း

ရွာကန်လန်ကျေးရွာသည် လွန်ခဲ့သော နှစ်ပေါင်း(၁၅၀)ခန့်က ဒေါ်မိစာ၊ ဒေါ်မူကို၊ ဦးထို၊ ဦးဖိုးပွင့်၊ ဦးဖိုးဒွေး၊ ဦးသဲအောင်၊ဒေါ်ဂုနာ တို့မှ စတင်နေထိုင်ခဲ့ခြင်းမှ စတင်၍ ရွာကန်လန် ကျေးရွာ စတင် ဖြစ်ပေါ်လာခြင်း ဖြစ်ပါသည်။ ရွာကန်လန်ကျေးရွာသည် ဓနုဖြူမြို့၊ ဧရာဝတီ မြစ်၏ အရှေ့ဘက်ကမ်း ဆကာကြီး တိုက်နယ်၊ သဲဖြူ( မြောက်) အုပ်စု အတွင်းတွင် တည်ရှိသော ကျေးရွာ တစ်ရွာဖြစ်ပါသည်။ ရွာကန်လန် ကျေးရွာဟု အမည်နာမ ခေါ်တွင်လာခြင်းမှာ အနီးအနားရှိ ကျေးရွာများမှ ချောင်းရိုး တလျှောက် တောင်နှင့်မြောက် အလျားလိုက် တည်ရှိနေချိန်တွင် အခြားရွာများ နှင့် မတူပဲ ကန်လန် ဖြတ် တည်ရှိနေသည်ကို အစွဲပြု၍ ရွာကန်လန်ဟု အမည် တွင်ခဲ့ခြင်း ဖြစ်သည်။ မြန်မာသက္ကရာဇ် (၁၃၃၇)ခုနှစ် နှင့် ခရစ်နှစ် (၂၀၀၈)ခုနှစ် တို့တွင် စုစု ပေါင်း( ၄)ကြိမ် တိုင်တိုင် လေ့မုန်တိုင်း တိုက်သည့် သဘာဝ ဘေးအန္တရာယ်ကို ကျေးရွာသူ၊ ကျေးရွာသားများ ကြုံတွေ့ ခံစားခဲ့ရပါသည်။ လေ့မုန်တိုင်း တိုက်ခတ်ခြင်းကြောင့် နေအိမ် အဆောက်အအုံများ ပျက်စီးဆုံးရှုံးခြင်း၊ သာသနိက အဆောက်အအုံဖြစ်သည့် ဘုန်းတော်ကြီး ကျောင်းများ ပျက်စီးခြင်း များ ရှိခဲ့ပြီး ကိုယ်ထူကိုယ်ထ ပြန်လည် ပြုပြင်နိုင်ခဲ့ကြပါသည်။ ယခုအခါ ရွာကန်လန် ကျေးရွာတွင် ဗမာလူမျိုး နှင့် ကရင်လူမျိုးများ နေထိုင်ကြပြီး ပုဒ္ဓဘာသာကိုသာ ကိုးကွယ်ကြသည်။ အမျိုးသား (၁၄၅)ဦး ၊ အမျိုးသမီး (၁၄၁)ဦး၊ စုစုပေါင်း အိမ်ထောင်စု (၆၉)စုတို့ နေထိုင်ကြပါသည်။


လူထုဗဟိုပြု စီမံကိန်း

ရွာကန်လန်ကျေးရွာ၏ လူထုပူးပေါင်းပါဝင်သော လူမှုဆန်းစစ်ခြင်းနှင့်အကဲဖြတ်ခြင်းလုပ်ငန်းစဉ် (PSA/PRA)

စဉ်	အကြောင်းအရာ	ရက်စွဲ	ဦးတည်အုပ်စု	တက်ရောက်သူ			အဓိကဆွေးနွေးချက်များ
				ကျား	မ	ပေါင်း	
၁	ကျေးရွာသမိုင်းကြောင်း (Village History)	၁၉၀၈.၁၂.၁၅	ကျေးရွာအကြောင်းကိုသိ သောရပ်မိ၊ရပ်ဖ (အမျိုးသား၊သမီး)များ ကျေးရွာအုပ်ချုပ်ရေးမှူး	၁၅	၁၅	၃၀	ကျေးရွာလူမှုစီးပွားအုပ်စုများခွဲခြား သတ်မှတ်နိုင်ရေးအတွက်အခြေခံစံ နှုန်းများကိုရွာသူရွာသားများနှင့်အ တူဆွေးနွေး၍အများသဘောတူဆုံး ဖြတ်သတ်မှတ်ခြင်း။
၂	ကျေးရွာလူမှုရေး၊ စီးပွားရေး အရင်းမြစ်ပြမြေပုံ (Social and Resource Map)	၁၉၀၈.၁၂.၁၅	ကျေးရွာသူ/သားများနှင့် မြေပုံရေးဆွဲတက်သူ ကော်မတီဝင်အချို့နှင့် ကျေးရွာကြောင်းကိုနံ့နံ့ စပ်စပ်သိသောလူငယ် လေးများ	၁၅	၁၅	၃၀	ကျေးရွာစီးပွားရေးအရင်းအမြစ်များ၊ လမ်းပန်းဆက်သွယ်ရေးအခြေ အနေ၊ သောက်သုံးရေ ရရှိမှု၊ ပညာရေး၊ကျန်းမာရေးလိုအပ်ချက်၊ အလုပ်အကိုင်အခွင့်အလမ်းဖန်တီး နိုင်မှုများကိုဆွေးနွေးခြင်း။
၃	ရာသီခွင်ပြကွဲဒီနံ (Seasonal Calendar)	၁၉၀၈.၁၂.၁၅	ကော်မတီဝင်များ(ကျား၊ မ)တောင်သူလယ်သမား၊ လက်လုပ်လက်စား၊ ဈေးသည်များနှင့်လယ် လုပ်သားများ (အမျိုးသား၊အမျိုးသမီး)	၁၅	၁၅	၃၀	ကျေးရွာတွင် ရာသီအလိုက် လုပ်ကိုင်ဆောင်ရွက်နေသော အလုပ်အကိုင်များ၊ ဝင်ငွေရရှိမှုများ၊ နှင့် ပွဲတော်ရက်များအကြောင်း ဆွေးနွေးခြင်း
၄	ချမ်းသာကြွယ်ဝမှု အဆင့်ခွဲခြားဥပမာပြဇယား (Wealth Ranking)	၁၉၀၈.၁၂.၁၅	ကျေးရွာသူ/သားများနှင့် အုပ်ချုပ်ရေးမှူး၊ ကော်မတီဝင်များ	၈	၆	၁၄	ကျေးရွာအတွင်းရှိဥစ္စာနေပိုင်ဆိုင်မှု အား အဆင့်ခွဲခြားခြင်း။
၅	အမျိုးသား၊ အမျိုးသမီးအခြေအနေသုံးသပ် ချက်ပြမြေပုံ (Spider Web)	၁၉၀၈.၁၂.၁၅	ကျေးရွာသူ/သားများ	၁၅	၁၅	၃၀	ကျေးရွာအတွင်းရှိ အမျိုးသား၊ အမျိုးသမီးများ၏ စွမ်းဆောင်ရည်အပိုင်း၊ ပညာရေး၊ အလုပ်အကိုင်၊ ခေါင်းဆောင်မှု၊ ရပ်ရေးရွာရေးပူးပေါင်းပါဝင်မှုနှင့် အလုပ်အကိုင်အခွင့်အလမ်းများ အား အမျိုးသား၊အမျိုးသမီး နှိုင်းယှဉ်ဆွေးနွေးခြင်း။
၆	ပိုင်ဆိုင်မှုအရင်းအမြစ် (Access to control over)	၁၉၀၈.၁၂.၁၅	ကျေးရွာသူ/သားများ	၁၅	၁၅	၃၀	အမျိုးသားနှင့်အမျိုးသမီးများ ပိုင်ဆိုင်မှုအရင်းအမြစ်များ
၇	အဖွဲ့အစည်းချိတ်ဆက်ပြမြေပုံ (Venn Diagram)	၁၉၀၈.၁၂.၁၅	ကျေးရွာအတွင်းရှိအဖွဲ့ စည်းများ၊ ကျေးရွာသူ၊ကျေးရွာ သားများ	၁၅	၁၅	၃၀	ကျေးရွာအတွင်းရှိ လက်ရှိဖွဲ့စည်းထားသောအဖွဲ့ အစည်းများနှင့် ချိတ်ဆက်ပြီးလုပ်ဆောင်နေပုံအား ဆွေးနွေးခြင်း။



၈	ကျေးရွာ၏ (၅) နှစ်စာ ဦးစားပေး ဖွံ့ဖြိုးရေးအစီအစဉ် (Metric Ranking)	၁၀၀၂-၁၂၀၀	ကျေးရွာသူ/သားများ၊ ကော်မတီဝင်များ၊ ရပ်မိရပ်ဖများ၊ ကျေးရွာအတွင်းရှိအဖွဲ့အ စည်းများ။	၂၀	၂၀	၄၀	ကျေးရွာအတွက်လိုအပ်သော အဆောက်အဦးပိုင်းဆိုင်ရာနှင့် စီးပွားရေး၊လူမှုရေးနှင့်ကျန်းမာရေး အတွက် လုပ်ဆောင်ချင်သော လုပ်ငန်းများ၊ လုပ်ဆောင်မည့်သူများအား ကြိုတင်ဆွေးနွေးခြင်း။
၉	ကျေးရွာအုပ်စု၏ ဖွံ့ဖြိုးရေး အစီအစဉ်ပြဇယား (VTDP)	၁၀၀၂-၁၂၀၀	ကျေးရွာအုပ်စု ကော်မတီဝင်များ၊	၁၉	၁၅	၃၄	ကျေးရွာအုပ်စုအတွက် ပိုမို၍အရေးကြီးသော လုပ်ငန်းများကို ဦးစားပေးအဆင့်သတ်မှတ်ကာ အရင်ဆုံးပြုလုပ်ရန် ဆွေးနွေးခြင်း။



လူထုပဟိုပြု စီမံကိန်း



**သောက်သုံးရေး**

နေရာသီတွင် အင်္ဂါစိတွင်းမှရေကို အသုံးပြု၍ သောက်သုံးရေး လုံလောက်ပါသည်။ မိုးရာသီတွင် မိုးရေကို သောက်သုံးရေးအဖြစ်သုံးရပါသည်။ ကျေးရွာတွင်အင်္ဂါစိတွင်းများရှိ၍ ထမင်းဟင်းချတ်ပြုတ်ခြင်း၊ အဝတ်လျှော်ခြင်း၊ ဆေးကြောခြင်းလုပ်ငန်းများတွင်သုံးစွဲပါသည်။ သန့်ရှင်းသော သောက်ရေးကို အခြားကျေးရွာများသို့ အချိန်ပေးခပ်နေရသည့် အခက်အခဲများရှိပါသည်။

**ပညာရေး**

ရွာကန့်လန့်ကျေးရွာတွင် မူလတန်း စာသင်ကျောင်းရှိပါသည်။

**ကျန်းမာရေး**

ကျန်းမာရေးကိုလက်လှမ်းမီမီမသုံးစွဲနိုင်ပါ။ ရွာကန့်လန့်ကျေးရွာတွင် ဆေးပေးခန်းမရှိပါ။ ကျန်းမာရေးမကောင်းသောအခါ အခြားဒေသများသို့ သွားရောက်ကုသရပါသည်။ ဆကာကြီး ဆေးရုံသို့ သွားရောက် ကုသရပါသည်။

**အနှစ်ချုပ်**

ရွာကန့်လန့်ကျေးရွာသည် မိုးရာသီတွင် သွားလာရေးအဆင်မပြေခြင်း ကျန်းမာရေး ဖြစ်သည့်အခါ အလွယ်တကူကုသရန် ခက်ခဲခြင်းပြဿနာများကြုံတွေ့နေရပါသည်။ ကျေးရွာတွင် အလုပ်အကိုင်အခွင့်အလမ်း နည်းပါးနေသောကြောင့် အခြားဒေသများသို့ သွားရောက်လုပ်ကိုင် ရပါသည်။

ပါဝင်ဆွေးနွေးသူ -ကျား ( ၁၅ ) ဦး၊ မ ( ၁၅ ) ဦး

လူထုဗဟိုပြု စီမံကိန်း

၂။ နေဖြူမြို့နယ်၊ သဲဖြူ(မြောက်)အုပ်စု၊ ရွာကန့်လန့်ကျေးရွာရာသီခွင်ပြုပြင်ရေးအဖွဲ့အစည်း၏

ရာသီခွင်ပြုပြင်ရေး < Seasonal Calendar >  
 ၉-၉-၂၀၁၉

အရာအမျိုးအစား	ဧပြီ	မေ	ဇွန်	ဇူလိုင်	ဇူလိုင်	အောက်တိုဘာ	နိုဝင်ဘာ	ဒီဇင်ဘာ	ဇန်နဝါရီ	ဖေဖော်ဝါရီ	မတ်
ရာသီဥတု	☀	☀	☀	☀	☀	☀	☀	☀	☀	☀	☀
ရက်ပေါင်း	30	31	30	31	31	31	30	31	31	30	31
အပူချိန်	25-35	25-35	25-35	25-35	25-35	25-35	25-35	25-35	25-35	25-35	25-35
အရွာအနား	10	10	10	10	10	10	10	10	10	10	10
အပူချိန်	25-35	25-35	25-35	25-35	25-35	25-35	25-35	25-35	25-35	25-35	25-35
အပူချိန်	25-35	25-35	25-35	25-35	25-35	25-35	25-35	25-35	25-35	25-35	25-35
အပူချိန်	25-35	25-35	25-35	25-35	25-35	25-35	25-35	25-35	25-35	25-35	25-35
အပူချိန်	25-35	25-35	25-35	25-35	25-35	25-35	25-35	25-35	25-35	25-35	25-35
အပူချိန်	25-35	25-35	25-35	25-35	25-35	25-35	25-35	25-35	25-35	25-35	25-35

သဲဖြူကျေးရွာအုပ်စု  
 ၂၀၁၉ ခုနှစ်၊ ဧပြီလ - ဇူလိုင်လ (၁၅)၊ မတ်လ (၁၅) ခု

ဆွေးနွေးခြင်းအနစ်ချုပ်

လယ်ယာမြေလုပ်ကိုင်သူ (၃၀) အိမ်ထောင်စုရှိပါသည်။ နယုန်လတွင် စပါးထွက်နှုန်း စိုက်ပျိုး၍ သီတင်းကျွတ်၊ တန်ဆောင်မုန်းလတွင် စပါးရိတ်သိမ်းကြပါသည်။ တန်ဆောင်မုန်းလတွင် မတ်ပဲကျဲ၍ တပို့တွဲ၊ တပေါင်းလများတွင် ပဲများရိတ်သိမ်းကြပါသည်။ သောက်သုံးရေလုံလောက် မရှိပါသည်။ ဝါဆို၊ ဝါခေါင်၊ တော်သလင်းလများတွင် လမ်းပန်းဆက်သွယ်ရေး မကောင်းပါ။ ကဆုန်၊ နယုန်၊ ဝါဆို၊ ဝါခေါင်၊ တော်သလင်း၊ ပြာသို၊ တပို့တွဲလတွင် ဝင်ငွေနည်းပါးပြီး သီတင်းကျွတ်၊ တန်ဆောင်မုန်း၊ တပေါင်းလများတွင် ဝင်ငွေကောင်းပါသည်။ ကဆုန်၊ နယုန်၊ ဝါဆို၊ ဝါခေါင်၊ တော်သလင်း၊ ပြာသို၊ တပို့တွဲလတွင် ရွာသူ/ရွာသားများအား လုပ်ကျွေးပါသည်။ သီတင်းကျွတ်လတွင် မီးထွန်းပွဲကျင်းပပြီး တန်ဆောင်မုန်းလတွင် ကထိန်ပွဲကျင်းပသည်။

အနစ်ချုပ်

ရွာကန့်လန့်ကျေးရွာတွင် မိုးရာသီတွင် လမ်းပန်းဆက်သွယ်ရေးမကောင်းပါ။ ကျေးရွာတွင် အလုပ်အကိုင်အခွင့်အလမ်းနည်းပါးနေသောကြောင့် အခြား မြို့နယ်သို့ သွားရောက်လုပ်ကိုင်ခြင်း ပြဿနာများကြုံတွေ့နေရပါသည်။

ပါဝင်ဆွေးနွေးသူ - ကျား(၁၅)ဦး၊ မ(၁၅)ဦး



၃။ နေဖြူမြို့နယ်၊ သဲဖြူ(မြောက်)အုပ်စု၊ ရွာကန်လန်ကျေးရွာ ဥစ္စာနေကြွယ်ဝမှုဇယား

**ဥစ္စာနေ ကြွယ်ဝ မှုဇယား**

အမှတ် - ၉ - ၉ - ၂၀၀၉  
ကျေးရွာအုပ်စု ဝယ်

အမှတ်	သတ်မှတ်ချက်	အိမ်ထောင် အရေအတွက်	ရာခိုင်နှုန်း
၁။ ချမ်းသာ	လယ် (၁၅၀)ဧက   ထွန်စက်   စပါးဆွေဇလျှံ   ထော်စက်၊ အိုင်ကယ်   သွပ်ချိုး ဖြစ်ထောင်	၁၀	၁၅%
၂။ အလယ် အလတ်	လယ် (၁၀၀)ဧက   ထွန်စက်   အိုင်ကယ် သစ်ပင်	၂၂	၃၀%
၃။ ခွမ်းပါး	ပါးစိုင်း၊ ခင်း   အိုင်ကယ်   စက်အိုး	၃၂	၅၅%
<b>စုစုပေါင်း</b>		<b>၆၄</b>	<b>၁၀၀%</b>

ပါးစိုင်း၊ ဆွေ၊ အ - ၁၂ - ၁၀၀၉  
၉ - ၉ - ၂၀၀၉

**ဆွေးနွေးခြင်းနှင့်ဆန်းစစ်ခြင်း**

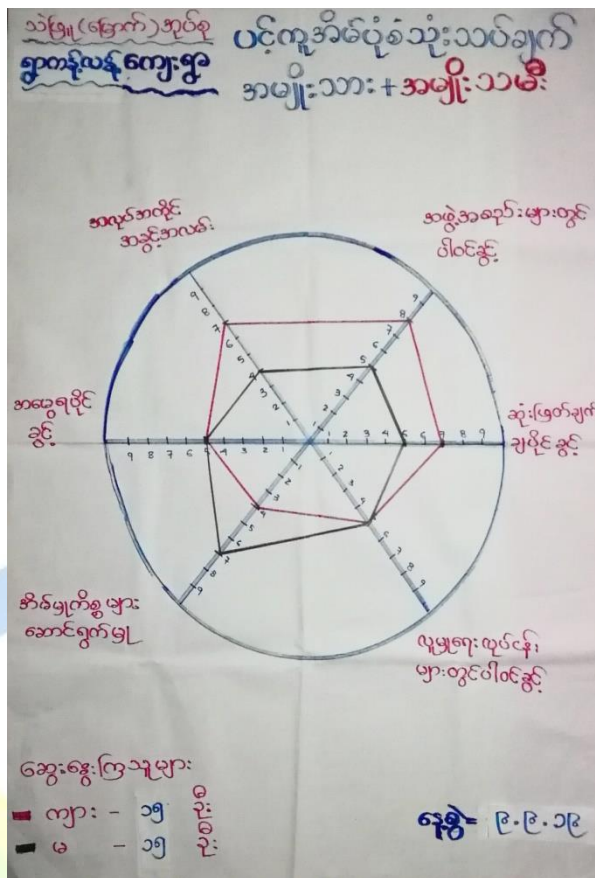
ရွာကန်လန်ကျေးရွာတွင် လူမှုအလွှာ (၃)မျိုးရှိပါသည်။ ချမ်းသာသောအုပ်စု၊ မပြေလည်သော အုပ်စုနှင့် မပြေလည်သောအုပ်စုဟူ၍ (၃)မျိုးရှိပါသည်။ ချမ်းသာသောအုပ်စုတွင် အိမ်ထောင်စု (၁၀)စုရှိပါသည်။ ချမ်းသာသောအိမ်ထောင်စုများသည် အိမ်ခြံမြေ၊ သွပ်မိုးပြင်ထောင်အိမ်များဖြင့် နေထိုင်ကြပြီး လယ်ယာမြေ(၁၅)ဧက၊ ထွန်စက်၊ စပါးချွေလှေ့၊ ထော်လက်၊ ဆိုင်ကယ်၊ ပိုင်ဆိုင်ကြပါသည်။ အများအားဖြင့် လယ်ယာမြေလုပ်ကိုင်သူများဖြစ်ကြပါသည်။ မပြေလည်သော အုပ်စုတွင်အိမ်ထောင်စု(၂၂)စုရှိပါသည်။ အိမ်ခြံမြေများပိုင်ဆိုင်ပြီး သစ်အိမ်များဖြင့်နေထိုင် ကြပါသည်။ လယ်ယာမြေ(၁၀)ဧကလုပ်ဆောင်ကြပြီး၊ အိမ်၏စီးပွားရေးအဖြစ် တစ်နိုင်တစ်ပိုင် မွေးမြူရေးလုပ်ငန်းများလုပ်ကိုင်ကြပါသည်။ မပြေလည်သောအုပ်စုတွင် နွမ်းပါးသောအိမ်ထောင်စု (၃၇)စုရှိပါသည်။ နွမ်းပါးသူများသည် အိမ်ခြံမြေပိုင်ဆိုင်ပြီး ဝါးအိမ်များဖြင့် အများဆုံး နေထိုင်ကြပါသည်။ လယ်ယာမြေမရှိပါ။ ကျေးရွာတွင်ရောအလုပ်ကို နေ့စားဝင်ရောက်လုပ်ကိုင်ပြီး စားဝတ်နေရေးကိုဖြေရှင်းရသည်။ နွမ်းပါးသူများသည် ကိုယ်ပိုင်အလုပ်အကိုင်မရှိခြင်း၊ ဝင်ငွေ ရသူနည်းပြီးစားသုံးသူများနေခြင်း၊ ကျောင်းသားကျောင်းသူများ ပညာဆုံးခန်းတိုင်အောင် သင်ကြား ရခြင်းမရှိပဲ အခြားမြို့များသို့ သွားရောက်လုပ်ကိုင်ရပါသည်။ ဖွံ့ဖြိုးရေးလုပ်ငန်းများတွင် အလုပ်အကိုင်ရရှိပါက စားဝတ်နေရေး အဆင်ပြေလာမည်။

**အနစ်ချုပ်**

နွမ်းပါးသောသူများသည် ကျေးရွာတွင်အလုပ်အကိုင်အခွင့်အလမ်း နည်းပါးနေခြင်းကြောင့် အခြားမြို့များသို့ သွားရောက်လုပ်ကိုင်နေရပါသည်။

ပါဝင်ဆွေးနွေးသူ - ကျား (၁၅)ဦး၊ မ(၁၅)ဦး

၄။ နေဖြူမြို့နယ်၊ သဲဖြူ(မြောက်) ကျေးရွာအုပ်စု၊ ရွာကန်လန်ကျေးရွာ၏ ပင့်ကူအိမ်ပုံစံသုံးသပ်ခြင်း



**ဆွေးနွေးခြင်းအနစ်ချုပ်**  
**အလုပ်အကိုင်အခွင့်အလမ်း**

ရွာကန်လန်ကျေးရွာ၏အလုပ်အကိုင်အခွင့်အလမ်းရရှိမှုတွင် အမျိုးသားများသည် (၇၀) ရာခိုင်နှုန်းရှိပြီး၊ အမျိုးသမီးများသည် (၄၀) ရာခိုင်နှုန်းရှိသည်။ ကျေးရွာရှိ လုပ်ငန်းများ လုပ်ကိုင်ရာတွင် အမျိုးသားများမှာ အလုပ်အကိုင်ပိုမိုရရှိခြင်း၊ အလုပ်လုပ်ရာတွင်လည်း အမျိုးသားများက လုပ်အားခပိုမိုရရှိပါသည်။

**အဖွဲ့အစည်းများတွင်ပါဝင်ခြင်း**

ကျေးရွာရှိ အဖွဲ့အစည်းများတွင်ပါဝင်ခြင်းတွင် အမျိုးသားများသည် (၈၀) ရာခိုင်နှုန်းရှိပြီး အမျိုးသမီးများသည် (၅၀) ရာခိုင်နှုန်းသာရှိပါသည်။ ရွာကန်လန်ကျေးရွာတွင် အဖွဲ့အစည်းများရှိ၍ မျိုးသမီးများပါဝင်ခွင့်အားနည်းနေခြင်း၊ အမျိုးသမီးများသည်အိမ်မှုကိစ္စများ နှင့်သာ အချိန်ကုန်နေသောကြောင့် အမျိုးသမီးများ ပါဝင်ခွင့် အားနည်းနေခြင်းဖြစ်ပါသည်။

**လူမှုရေးလုပ်ငန်းများတွင်ပါဝင်ခွင့်**

ကျေးရွာရှိလူမှုရေးလုပ်ငန်းများတွင် ပါဝင်ခွင့်သည် အမျိုးသားများသည် (၅၀) ရာခိုင်နှုန်းရှိပြီး အမျိုးသမီးများသည် (၅၀) ရာခိုင်နှုန်းရှိသည်။ ကျေးရွာတွင် အမျိုးသမီးများ အတွက်လူမှုရေးလုပ်ငန်းများတွင်ပါဝင်ခွင့်မှာ အမျိုးသားများ၏ပါဝင်ခွင့်နှင့်တန်းတူပါဝင်ကြသည်။

**အမွေရပိုင်ခွင့်**

ရွာကန့်လန့်ကျေးရွာတွင် အမျိုးသားအမျိုးသမီးများ၏ အမွေရပိုင်ခွင့်မှာတူညီသောအခွင့်အရေး နှင့်တန်းတူညီမျှရရှိကြပါသည်။

**အိမ်မှုကိစ္စဆောင်ရွက်မှု**

အိမ်မှုကိစ္စဆောင်ရွက်မှုတွင် အမျိုးသားများသည်(၄၀) ရာခိုင်နှုန်းရှိပြီး အမျိုးသမီးများသည် (၇၀) ရာခိုင်နှုန်းရှိသည်။ အမျိုးသားများသည် အိမ်၏စားဝတ်နေရေးအတွက် ဝင်ငွေရှာဖွေနေရသောကြောင့် အိမ်မှုကိစ္စဆောင်ရွက်မှုတွင် အားနည်းသည်။ ကျေးရွာတွင် အမျိုးသမီးများ လုပ်ကိုင်နိုင်ရန် အလုပ်အကိုင်အခွင့်အလမ်း နည်းပါးနေသောကြောင့် အမျိုးသမီးများသည် အိမ်မှုကိစ္စများ၊ ကလေးများ၏ကျောင်းကိစ္စများနှင့်သာ များသောအားဖြင့်အချိန်ကုန်နေရသည်။

**ဆုံးဖြတ်ချက်ချပိုင်ခွင့်**

ဆုံးဖြတ်ချက်ချပိုင်ခွင့်တွင် အမျိုးသားများသည် (၇၀)ရာခိုင်နှုန်းရှိပြီး အမျိုးသမီးများသည် (၅၀)ရာခိုင်နှုန်းသာရှိသည်။ ကျေးရွာ၏ရပ်ရေးရွာရေးလုပ်ဆောင်မှုတွင် အမျိုးသားများကသာ ဦးဆောင်ဆောင်ရွက်ပြီး ဆုံးဖြတ်ချက်ချလုပ်ဆောင်မှုများသည်။ အမျိုးသမီးများကိုဆုံးဖြတ်ချက်ချပိုင်ခွင့်ပေးရာတွင် အားနည်းသည်။



**အနှစ်ချုပ်**

ရွာကန့်လန့်ကျေးရွာတွင် အမျိုးသမီးများသည် အဖွဲ့အစည်းများတွင်ပါဝင်ခွင့်၊ ဆုံးဖြတ်ချက်ချပိုင်ခွင့်၊ အလုပ်အကိုင်အခွင့်အလမ်း၊ လူမှုရေးလုပ်ငန်းများတွင် ပါဝင်ခွင့် လုပ်ပိုင်ခွင့် အားနည်းနေခြင်း အခက်အခဲများကြုံတွေ့နေရပါသည်။

ပါဝင်ဆွေးနွေးသူ - ကျား(၁၅)ဦး၊ မ(၁၅)ဦး



၅။ နေဖြူမြို့နယ်၊ သဲဖြူ(မြောက်)အုပ်စု၊ ရွာကန့်လန့်ကျေးရွာ အရင်းအမြစ်ထိန်းချုပ်မှုပုံစံ



ဆွေးနွေးခြင်းအနှစ်ချုပ်

ရွာကန့်လန့်ကျေးရွာ၏ အမျိုးသမီးများသုံးစွဲသော အရင်းအမြစ်များမှာ အပ်ချုပ်စက် လုပ်ငန်းများ လုပ်ကိုင်ကြပါသည်။ အမျိုးသားသုံးစွဲသောအရင်းအမြစ်များမှာ လယ်ထွန်စက် ဖြစ်ပါသည်။ အမျိုးသား၊ အမျိုးသမီး သုံးစွဲသောအရင်းအမြစ်များမှာ လမ်း၊ လယ်ယာမြေ၊ ဘုန်းကြီးကျောင်း၊ ဘုရား၊ စာသင်ကျောင်း၊ နွား၊ ဆိုင်ကယ်၊ ဈေးရောင်း၊ ခြံ၊ ချောင်း၊ ရေကန်၊ ထွေလာတို့ဖြစ်ပါသည်။ အမျိုးသမီးသီးသန့် ထိန်းချုပ်သော အရင်းအမြစ်များမှာစက်ချုပ်ခြင်း တို့ဖြစ်ပါသည်။ အမျိုးသားသီးသန့်ထိန်းချုပ်သောအရင်းအမြစ်များမှာ လမ်း၊ လယ်ယာမြေ၊ ဘုန်းကြီးကျောင်း၊ ဘုရား၊စာသင်ကျောင်း၊ နွား၊ ဆိုင်ကယ်၊ ချောင်း၊ သောက်ရေကန်၊ ထွေလာ၊ လယ်ထွန်စက်တို့ဖြစ်ပါသည်။ အမျိုးသားနှင့် အမျိုးသမီးထိန်းချုပ်သော အရင်းအမြစ်များမှာ ဈေးရောင်း၊ ခြံလုပ်ငန်းတို့ဖြစ်ပါသည်။ ရွာကန့်လန့်ကျေးရွာရှိ အရင်းအမြစ်များကိုပြုပြင်ခြင်း၊ ဆုံးဖြတ်ခြင်း၊ထိန်းချုပ်ခြင်းများတွင် အမျိုးသမီးများထက် အမျိုးသားများကပို၍ ထိန်းချုပ်ထား ကြပါသည်။အမျိုးသားများ ဆောင်ရွက်ကဲ့သို့ အမျိုးသမီးများ လုပ်ကိုင်ပါက တန်းတူညီတူလုပ်ကိုင် ခွင့်ရှိပါသည်။

အနှစ်ချုပ်

ရွာကန့်လန့်ကျေးရွာတွင် အမျိုးသမီးများ သုံးစွဲသောအရင်းအမြစ် နည်းပါးနေခြင်း၊ အလုပ်အကိုင်အခွင့် အလမ်းနည်းပါးနေခြင်း အခက်အခဲများ ကြုံတွေ့ရပါသည်။

ပါဝင်ဆွေးနွေးသူ - ကျား (၁၅) ဦး၊ မ (၁၅) ဦး





ယခုနှစ်တွင် လူထုဗဟိုပြု စီမံကိန်းအဖွဲ့ ဝင်ရောက်လာပြီး ကျေးရွာဖွံ့ဖြိုးရေးကိစ္စများကို အကောင်အထည် ဖော်ဆောင်ရာတွင် မြို့နယ်မှ ကျေးလက်ဒေသဖွံ့ဖြိုးတိုးတက်ရေးဦးစီးဌာန နှင့်မြို့နယ် CDD ရုံးအဖွဲ့ တို့၏ လမ်းညွှန်ချက်များဖြင့် ကျေးရွာလူထုဗဟိုပြုကော်မတီဝင်များမှ ဦးစီးဦးဆောင်ကာ ကျေးရွာ လူထုအားလုံးပါဝင်၍ ဆောင်ရွက်ကြသည်။ ပြဿနာအတားအဆီးများ ရှိပါကလည်း ကျေးရွာအုပ်စု အုပ်ချုပ်ရေးမှူးနှင့် မြို့နယ်ထွေ/အုပ်ရုံး အဖွဲ့တို့မှ ပေါင်းစပ် ကူညီဖြေရှင်းပေးလျက်ရှိပါသည်။

အနှစ်ချုပ်

ရွာကန်လန်ကျေးရွာအတွင်းရှိ အဖွဲ့အစည်းများ အားလုံးတို့သည် စုပေါင်းညီညွတ် ချိတ်ဆက် ဆောင်ရွက်လျက် ရှိသည်ကို မြင်တွေ့ရပါသည်။

ပါဝင်ဆွေးနွေးသူ - ကျား (၁၅) ဦး၊ မ (၁၅) ဦး



လူထုဗဟိုပြု စီမံကိန်း

သဲဖြူ (မြောက်)အုပ်စု၊ ရွာကန်လန်ကျေးရွာ၏ ကျေးရွာဖွံ့ဖြိုးရေးအစီအစဉ် ဆောင်ရွက်မှု၊ မှတ်တမ်းဓါတ်ပုံများ။



ဒုတိယနှစ်စက်ဝန်းတွင် ကျေးရွာလူထုစီမံကိန်း အကြောင်းစိတ်ပါဝင်စားစွာ ဆွေးနွေးနေကြခြင်း





၈။ ကျေးရွာကော်မတီဝင်များစာရင်း: ရွာကန်၊ လန်၊ ကျေးရွာ၊ ၁၁၆၆၊ ၃၃၀၃

စဉ်	အမည်	ကျား	မ	ရာထူး/တာဝန်
ကျေးရွာစီမံကိန်းအထောက်အကူပြုကော်မတီ				
၁။	ဦးမြတ်	✓		ဥက္ကဋ္ဌ ၇၀၀၀/ဘတ် ၃၀၀၀
၂။	ဒေါ်ခင်အောင်		✓	ဥက္ကဋ္ဌ
ဝယ်ယူရေးဆပ်ကော်မတီ				
၁။	ဦးမြင့်တန်	✓		ခေါင်းဆောင်
၂။	ဒေါ်အောင်အောင်		✓	မှတ်တမ်းထိန်း
၃။	ဦးအောင်	✓		အဖွဲ့ဝင်
ကျေးရွာငွေစရင်းကိုင်				
၁။	ဦးခင်လင်း	✓		တာဝန်ခံ
စောင့်ကြည့်ကြီးကြပ်ရေးဆပ်ကော်မတီ				
၁။	ဒေါ်မြင့်မော်		✓	ခေါင်းဆောင်
၂။	ဒေါ်မြင့်မြင့်		✓	အဖွဲ့ဝင်
၃။	ဦးတင်	✓		အဖွဲ့ဝင်
လည်ပတ်ပြုပြင်ထိန်းသိမ်းရေးဆပ်ကော်မတီ				
၁။	ဒေါ်ခင်ခင်		✓	ခေါင်းဆောင်
၂။	ဦးအောင်	✓		အဖွဲ့ဝင်
၃။				အဖွဲ့ဝင်
ဝေဖန်အကြံပြုကိုင်ကြားရေးတာဝန်ခံ				
၁။	ဦးအောင်	✓		တာဝန်ခံ ၃၃၀၃ (ကန်ရေးမြို့)
၂။	ဒေါ်အောင်		✓	တာဝန်ခံ
ကျေးရွာစောင့်ရှောက်ရေး				
၁။	ဦးစိန်	✓		အကူ
၂။	ဒေါ်အောင်		✓	အကူ
၃။				အကူ
၄။	...			အကူ

၂၀၁၉ခုနှစ်

နေဖြူမြို့



ပုံစံ - စ - ဝ ကျေးရွာအခြေခံအချက်အလက်များ (Form PC 1)

လမ်းညွှန်ချက်။ ကျေးရွာတစ်ရွာသို့ ပထမဆုံးမိတ်ဆက်ခရီး သွားရောက်သောအခါ လူထုစည်းရုံးရေးမှူးသည် ကျေးရွာ ခေါင်းဆောင်များအား ကျေးရွာအချက်အလက်များကို မေတ္တာရပ်ခံ၍ တောင်းခံရသည်။ ဤအချက်အလက်များကို စီမံကိန်း မိတ်ဆက်အစည်းဝေးမတိုင်မီတောင်းခံရမည်။ စီမံကိန်းမိတ်ဆက်အစည်းဝေးတွင် လူထုစည်းရုံးရေးမှူးသည် ဤအချက်အလက် များအား စစ်ဆေးပြီး မှန်ကန်အောင်ပြုလုပ်ရမည်။ ပြီးနောက်တွင် လူထုစည်းရုံးရေးမှူးမှ သတင်းအချက်အလက်ထံသို့ Tablets မှ စာဆင့် ဖြည့်သွင်းရမည်။

ကျေးရွာခေါင်းဆောင် အမည် ဦးဇော်ဝင်း	ကျေးရွာခေါင်းဆောင်၏ ဖုန်းနံပါတ် ၀၉-၇၇၇၃၅၅၄၈၅	လူထုစည်းရုံးရေးမှူး၏ အမည် ဦးမင်းသိန်း
ပြည်နယ်/တိုင်းဒေသကြီး ဧရာဝတီ	မြို့နယ် နေဖြူ	ကျေးရွာအုပ်စု ၁၆၇
		ကျေးရွာ ၈၈၈၈၈၈

က။ လူဦးရေ

လူမျိုးစု	အိမ်ထောင်စုအရေအတွက်	ကိုးကွယ်သည့်ဘာသာ	အိမ်ထောင်စုအရေအတွက်
လူမျိုးစု (၁) - မြန်မာ	၁၅	ဘာသာ (၁) - ဗုဒ္ဓ	၁၅
လူမျိုးစု (၂) - ကရင်	၅၀	ဘာသာ (၂) - ဗုဒ္ဓ	၅၀
လူမျိုးစု (၃) -----		ဘာသာ (၃) -----	
လူမျိုးစုရော -----		ဘာသာရော -----	
အခြား			
	အရေအတွက်		
မသန်စွမ်းသူများ	၈		၈
သက်ကြီးရွယ်အိုများ (၆၅ နှစ် နှင့် အထက်)	၂၀		၂၀
စစ်ဘေးရှောင်			

	အမျိုးသား (အရေအတွက်)	အမျိုးသမီး (အရေအတွက်)
လူဦးရေ		
လူမျိုးစု (၁) - မြန်မာ	၃၅	၄၁
လူမျိုးစု (၂) - ကရင်	၁၁၀	၁၁၁
လူမျိုးစု (၃) -----		
အခြား		
အိမ်ထောင်ဦးစီး	၅၅	၅၄



(ခ) အခြေခံအဆောက်အအုံ အသုံးအဆောင်များ

စာသင်ကျောင်း	အမှတ် ခြံပါ	ကျန်းမာရေး	အမှတ် ခြံပါ	ဘာသာရေး အဆောက် အအုံများ	အမှတ် ခြံပါ
မူကြိုကျောင်း	<input type="checkbox"/>	တိုက်နယ်ဆေးရုံ	<input type="checkbox"/>	စေတီ	<input type="checkbox"/>
မူလတန်းကျောင်း	<input checked="" type="checkbox"/>	ကျန်းမာရေးဌာန	<input type="checkbox"/>	ဘုန်းကြီးကျောင်း	<input type="checkbox"/>
မူလွန်ကျောင်း	<input type="checkbox"/>	ကျန်းမာရေးဌာနခွဲ	<input type="checkbox"/>	ဟိန္ဒူဘုရားကျောင်း	<input type="checkbox"/>
ဒေသပယ်ပန်းမကျောင်း	<input type="checkbox"/>	မေးမေးမန်း	<input type="checkbox"/>	မရစ်ယာန်မကျောင်း	<input type="checkbox"/>
လယ်လွန်ကျောင်း	<input type="checkbox"/>	အခြား	<input type="checkbox"/>	ဗလီ	<input type="checkbox"/>
အထက်တန်းကျောင်း	<input type="checkbox"/>			အခြား	<input type="checkbox"/>
အခြား	<input type="checkbox"/>				
မှတ်ချက်		မှတ်ချက်		မှတ်ချက်	

(ဂ) ကျွမ်းကျင်သူများမှတ်တမ်း (ကျေးရွာတွင်နေထိုင်သော သို့မဟုတ် တခြားရွာမှလာရောက်သော ကျွမ်းကျင်သူများ)

(၁) စာသင်ကျောင်း			(၂) ကျန်းမာရေး			(၃) လက်မှုပညာရှင်		
	ရွာတွင် နေထိုင် သူ	အခြားရွာမှ လာ သူ		ရွာတွင် နေထိုင် သူ	အခြားရွာ မှ လာသူ		ရွာတွင် နေထိုင် သူ	အခြား ရွာ မှလာ သူ
မူလတန်းပြဆရာ/မ	<input checked="" type="checkbox"/>	<input type="checkbox"/>	ဆရာဝန်	<input type="checkbox"/>	<input type="checkbox"/>	လက်သမား	<input checked="" type="checkbox"/>	<input type="checkbox"/>
အထက်တန်းပြဆရာ ၁/မ	<input type="checkbox"/>	<input type="checkbox"/>	လက်ထောက် ကျန်းမာရေးပျား	<input type="checkbox"/>	<input type="checkbox"/>	ပန်းရုံ	<input type="checkbox"/>	<input type="checkbox"/>
အလယ်တန်းပြဆရာ ၁/မ	<input type="checkbox"/>	<input type="checkbox"/>	အမျိုးသမီးကျန်းမာရေး ဆရာမ	<input type="checkbox"/>	<input type="checkbox"/>	လျှပ်စစ်ကျွမ်း ကျင်၊ ဗီးသမား	<input type="checkbox"/>	<input type="checkbox"/>
မူကြိုဆရာ/မ	<input type="checkbox"/>	<input type="checkbox"/>	သားဖွားဆရာမ	<input type="checkbox"/>	<input type="checkbox"/>	ရေပိုက်သွယ်သူ	<input type="checkbox"/>	<input type="checkbox"/>
အခြား	<input type="checkbox"/>	<input type="checkbox"/>	ပြည်သူ့ကျန်းမာရေးလုပ် သား	<input type="checkbox"/>	<input type="checkbox"/>	စက်ပြင်ဆရာ	<input checked="" type="checkbox"/>	<input type="checkbox"/>
မှတ်ချက်			မှတ်ချက်			မှတ်ချက်		

(ဃ) ကျေးရွာသို့ ရောက်ရှိနိုင်သည့် လမ်းအခြေအနေ / ကျေးရွာတစ်ရွာသည် ၎င်း၏ ကျေးရွာအုပ်စုနှင့် ဆက်သွယ်ထားသော လမ်းအခြေအနေ (အောက်ပါတို့ကိုစိုင်းပါ)

ကျောက်ကြမ်းလမ်း      ကတ္တရာလမ်း      ကွန်ကရစ်လမ်း      မော်တော်ဆိုင်ကယ်လမ်း  
 ကျောက်ခင်းလမ်း      မြေသားလမ်း      လူသွားလမ်း      အခြား \_\_\_\_\_

(င) ကျေးရွာဖွံ့ဖြိုးမှုစီမံချက်

- (၁) လူထုဗဟိုပြုစီမံကိန်းမစတင်မီ ဤကျေးရွာတွင်ကျေးရွာဖွံ့ဖြိုးမှု စီမံချက်ရှိခဲ့ပါသလား? ပိုင်းပါ  
ရှိပါသည်/မရှိပါ/မသိပါ
- (၂) ရှိခဲ့ပါလျှင် ဤစီမံချက်ကို မည်သည့် ခုနှစ်တွင်ပြင်ဆင်ခဲ့ပါသနည်း? နှစ်-----/မသိပါ
- (၃) ဤစီမံချက်ကို မြို့နယ်မှအတည်ပြုခဲ့ပါသလား? ပြုခဲ့ပါသည်/မပြုခဲ့ပါ /မသိပါ



(စ) ခရီးအကွာအဝေး

(၁) ဤကျေးရွာ၏ဗဟိုမှ ၎င်းကျေးရွာအုပ်စု၏ဗဟိုအထိ ခရီးပိုင်မည်မျှကွာဝေးသနည်း? ပိုင်---/မသိပါ

(၂) ဤကျေးရွာမှ ၎င်းကျေးရွာအုပ်စုဗဟိုအထိ သွားလာရာတွင်ကြာမြင့်သည့်အချိန်။

ခြေခက်သွေ့ရာသီတွင်ကြာချိန် ၁၄၀----- ထော်လာရီ/မော်တော်ဆိုင်ကယ်/ခြေလျင်/လား/မော်တော်ဘုတ်/  
အခြား -----

မိုးရာသီတွင်ကြာချိန် ၁၄၀----- ထော်လာရီ/မော်တော်ဆိုင်ကယ်/ခြေလျင်/လား/မော်တော်ဘုတ်/  
အခြား -----

(ဆ) ပတ်ဝန်းကျင်ဆိုင်ရာ သဘာဝဘေးအန္တရာယ်

ဤကျေးရွာတွင် ရေကြီးခြင်းကဲ့သို့ သဘာဝဘေးအန္တရာယ်ကျရောက်ဖူးခြင်း ရှိပါသလား။

မရှိပါ       ရှိပါသည်      ရှိလျှင်ဖော်ပြပါ -----

(ဇ) ကျေးရွာတွင် ဖွဲ့စည်းထားသော အဖွဲ့အစည်းများ

လူထုဗဟိုပြုစီမံကိန်းမတိုင်မီ ဤကျေးရွာတွင် ကျေးရွာဖွံ့ဖြိုးရေးအတွက် အစိုးရ (သို့) ရွာသားများကိုယ်တိုင်(သို့) စီမံကိန်းတစ်ခုခုမှ ဖွဲ့စည်းထားသည့် အဖွဲ့အစည်းများရှိပါသလား။

(၁) မ.ဦးကျော်-----

(၂) -----

(ဈ) အထွေထွေအုပ်ချုပ်ရေး ဦးစီးဌာန (GAD) မှ မှတ်တမ်းတင်ထားခြင်း

ဤကျေးရွာသည် အထွေထွေအုပ်ချုပ်ရေး ဦးစီးဌာန (GAD) မှ မှတ်တမ်းတင်ထားမှု ရှိပါသလား။

မရှိပါ       ရှိပါသည်

ကျေးရွာခေါင်းဆောင်

အမည် - ဦးမြတ်ဦး

လက်မှတ် [Signature] နေ့စွဲ - ၃.၈.၂၀၁၈

လူထုစည်းရုံးရေးမှူး

အမည် - ဦးမင်းသိန်း

လက်မှတ် [Signature] နေ့စွဲ - ၃.၈.၂၀၁၈



လမ်းညွှန်ချက်။ သက်ဆိုင်ရာလုပ်ငန်းစဉ်/လက်ထောက်နည်းဥပဒေများမှ စီမံကိန်းစက်ဝန်းအဆင့်တစ်ခုစီပြီးစီးတိုင်း ကျေးရွာနှင့် ကျေးရွာအုပ်စုအတွက် ဤပုံစံကို ဖြည့်သွင်းရမည်။

စည်းရုံးရေးမှူး/ဝန်ထမ်း အမည် - ဦးအင်း၊ စန္ဒာအေး

နေ့စွဲ - ၂၀၂၁.၀၁.၂၀ စက်ဝန်းအားအမှတ်ခြစ်ပါ  စက်ဝန်း(၁)  စက်ဝန်း(၂)  စက်ဝန်း(၃)

ပြည်နယ်/တိုင်း: ဧရာဝတီ မြို့နယ်: မြို့နယ် ကျေးရွာအုပ်စု: ဦးအေး ကျေးရွာ - ရွာကန်၊ ရွာကန်

စီမံကိန်းဆောင်ရွက်မှုအဆင့်များ	နေ့စွဲ		အချိုးသား အရေအတွက်	အချိုးသီး အရေအတွက်	အစည်းအဝေးဆောင်ရွက်ရောက်သူအရေအတွက်		အိမ်ထောင်စုပေါင်း	အိမ်ထောင်စု%
	စတင်သည့်နေ့	ပြီးဆုံးသည့်နေ့			အိမ်ထောင်စုအရေအတွက်	အိမ်ထောင်စုအရေအတွက်		
၁။ ကျေးရွာစီမံကိန်း စိတ်ဆက်အစည်းအဝေး	၂.၀၁.၂၀၂၁	၂.၀၁.၂၀၂၁	၅၁	၃၁	၅၁	၂၅၇	၆၇	၂၅.၅%
၂။ ကျေးရွာစီမံကိန်းစီမံချက်ရေးဆွဲခြင်းအစည်းအဝေး	၄.၀၁.၂၀၂၁	၄.၀၁.၂၀၂၁	၂၆	၂၆	၅၅	၂၅၇	၆၇	၂၅.၅%
၃။ ကျေးရွာအုပ်စု လုပ်ငန်းဆုံးဖြတ်ချက်ချသည့်အစည်းအဝေး								
၄။ မြို့နယ်အဆင့် စီမံကိန်းရေးဆွဲရေး နှင့် အကောင်အထည်ဖော်ရေးကော်မတီ၏ စီမံကိန်း သုံးသပ်မှုအစည်းအဝေး			မလို	မလို	မလို	မလို	မလို	
၅။ မြို့နယ် စီမံကိန်းရေးဆွဲရေး နှင့် အကောင်အထည်ဖော်ရေး ကော်မတီ၏ဆုံးဖြတ်ချက် ရွာသို့ အသိပေးအကြောင်းကြားသည့် အစည်းအဝေး			မလို	မလို	မလို	မလို	မလို	
၆။ စီမံကိန်းလုပ်ငန်းစဉ်စီမံချက်ရေးဆွဲခြင်းအစည်းအဝေး	မလို	မလို	မလို	မလို	မလို	မလို	မလို	
၆.၁။ စီမံကိန်းလုပ်ငန်း အကောင်အထည်ဖော်ရေးအစီအစဉ် ရေးဆွဲခြင်း								
၆.၂။ ဝယ်ယူရေးအစီအစဉ် ရေးဆွဲခြင်း								



ပုံစံ - ၈ - ၃ ကျေးရွာဖွံ့ဖြိုးရေး ဦးစားပေးအစီအစဉ် (Form PC 3)

လမ်းညွှန်ချက်၊ အဆင့်(၃) ကျေးရွာဖွံ့ဖြိုးရေးအစီအစဉ်အစဉ်အစား ပြီးဆုံးသောအခါ ကျေးရွာစီမံကိန်း အထောက်အကူပြု  
 ကော်မတီသည် လူထုစည်းရုံးရေးမှူးအကူအညီဖြင့် ဤပုံစံကိုပြည့်စုံအောင် ဖြည့်သွင်းရမည်။

လူထုစည်းရုံးရေးမှူး/ဝန်ထမ်း အမည် - **ဦးမြတ်သိန်းသူ**

နေ့စွဲ **၄.၈.၂၀၁၈** စက်ဝန်းအား အမှတ်ခြစ်ပါ (✓)  စက်ဝန်း(၁)  
 စက်ဝန်း(၂)  စက်ဝန်း(၃)  စက်ဝန်း(၄)

ပြည်နယ်/တိုင်း စုဌာန **မြို့နယ် နေပြည်တော်** ကျေးရွာအုပ်စု **၁၁ မြို့** ကျေးရွာ **ရွာကျော်လှိုင်**

က။ အခက်အခဲအတားအဆီးများအားဆွေးနွေးခြင်း - ယခုလက်ရှိအခြေအနေတွင် ဤကျေးရွာဖွံ့ဖြိုးတိုးတက်ရေးအတွက်  
 အဓိက အခက်အခဲအတားအဆီးများသည် မည်သည်များဖြစ်ပါသနည်း။ (အမျိုးသား/သမီး အနည်းဆုံးအခက်အခဲ ၅ ခုစီဖော်ပြပါ)

အမျိုးသား အဖွဲ့မှ တင်ပြသောအခက်အခဲအတားအဆီးများ	အမျိုးသမီး အဖွဲ့မှ တင်ပြသောအခက်အခဲအတားအဆီးများ
၁ သွားရေ၊ လာရေ၊ စက်ခဲ၊ လူမှုရေး၊ ယဉ်ကျေးမှု၊ ကျန်းမာရေး၊ စိုက်ပျိုးရေး၊ အသက်မွေးဝမ်းကြေးမှုများရှိ	၁ စာကြည့်တိုက်၊ စာပေ၊ ချက်ပြုတ်ရေး၊ လောကီစာပေကဏ္ဍ
၂ ကျေးရွာအတွင်း အခြေအနေအထား၊ အသက်မွေးဝမ်းကြေးမှု၊ အသက်မွေးဝမ်းကြေးမှု၊ အသက်မွေးဝမ်းကြေးမှု၊ အသက်မွေးဝမ်းကြေးမှု	၂ သွားရေ၊ လာရေ၊ အသက်မွေးဝမ်းကြေးမှု
၃ ကလေးများ၊ အခြေအနေအထား၊ အသက်မွေးဝမ်းကြေးမှု၊ အသက်မွေးဝမ်းကြေးမှု၊ အသက်မွေးဝမ်းကြေးမှု	၃ ကျေးရွာအတွင်း အခြေအနေအထား
၄ သွားရေ၊ လာရေ၊ စက်ခဲ၊ လူမှုရေး၊ ယဉ်ကျေးမှု၊ ကျန်းမာရေး၊ စိုက်ပျိုးရေး၊ အသက်မွေးဝမ်းကြေးမှုများရှိ	၄ စာပေ၊ စာပေ၊ စာပေ၊ စာပေ၊ စာပေ၊ စာပေ
၅ စိုက်ပျိုးရေး၊ အခြေအနေအထား၊ အသက်မွေးဝမ်းကြေးမှု၊ အသက်မွေးဝမ်းကြေးမှု၊ အသက်မွေးဝမ်းကြေးမှု	၅ စိုက်ပျိုးရေး၊ အခြေအနေအထား
၆	၆ စိုက်ပျိုးရေး၊ အခြေအနေအထား
၇	၇ စိုက်ပျိုးရေး၊ အခြေအနေအထား
၈	၈ စိုက်ပျိုးရေး၊ အခြေအနေအထား



ခ။ မျှော်မှန်းခြင်း - နောင်လာမည့် ( ၅ ) နှစ် အတွင်း ကျေးရွာဖွံ့ဖြိုးရေး မျှော်မှန်းလျာထားချက်များအား တင်ပြပါ။

အမျိုးသားအဖွဲ့မှ တင်ပြသော မျှော်မှန်းချက်များ	အမျိုးသမီးအဖွဲ့မှ တင်ပြသော မျှော်မှန်းချက်များ
၁ သွားရေလက်ရေအဆင့်မြှင့်တင်ရေး	၁ ယဇာဓာတ်ပေါ်များ၊ သစ်စာပြုန်းစား များရစေ
၂ ကျန်းမာရေး၊ ဆေးကုသမှု၊ လက်ရွှေ့ဖွံ့ဖြိုးရေး	၂ စီးပွားရေး၊ လူမှုရေးတိုးတက်
၃ ရေကူးများ၊ များစွာကုသမှုနှင့် အဆင့်မြှင့်တင်ရေး၊ အဆင့်မြှင့်တင်ရေး၊ အဆင့်မြှင့်တင်ရေး	၃ တွက်ပေးခြင်း၊ အချိန်ကုန်သွယ်ရေး၊ ဝင်ငွေကောင်း
၄ သန့်ရှင်းရေး၊ ဆေးကုသမှု၊ ရေလုံလောက်စွာ ရရှိရေး	၄ အပူပေးအိမ်ကောင်း၊ စီးပွားရေး အဆင့်မြှင့်တင်ရေး၊ လူမှုကွန်ပျူတာ
၅ စိုက်ပျိုးရေးနှင့် များစွာကုသမှု၊ စိုက်ပျိုးရေး	၅ သန့်ရှင်းရေး၊ အပူပေးအိမ်ကောင်း၊ ရွေးချယ်ရေးအဆင့်မြှင့်တင်ရေး
၆	၆ ရေကုန်စား၊ တစ်ဖွဲ့ဖြိုးသော၊ ရေကုန်စားများ
၇	၇ အချိန်ကုန်သွယ်ရေး၊ ကျန်းမာရေးကောင်း
၈	၈

င။ လူထုစိမ့်ကိန်း၏ လာမည့် ( ၄ ) နှစ်အတွက် အကျိုးဝင်သော ဦးစားပေး ဖွံ့ဖြိုးတိုးတက်မှု လုပ်ငန်း အစီအစဉ်များအားဖော်ပြပါ။

အဆင့်	ကျေးရွာအတွက် ဦးစားပေး ဖွံ့ဖြိုးတိုးတက်မှု လုပ်ငန်းစဉ်များ	အဆိုပြုသူ (အမျိုးသားများ/ အမျိုးသမီးများ/ အမျိုးသား + အမျိုးသမီး)	ခန့်မှန်းကုန်ကျ ဝင်ငွေ	အကျိုးခံစားခွင့်ရှိသူ ခန့်မှန်းခြေ အရေအတွက်
၁	ကျွန်ုပ်တို့ကျေးရွာအတွက်	အမျိုးသား + အမျိုးသမီး	33250000	၂၉၇
၂	လျှပ်စစ်ပေးစနစ်	အမျိုးသား + အမျိုးသမီး	21000000	၂၉၇
၃	ရေကူးကန်	အမျိုးသား + အမျိုးသမီး	15000000	၂၉၇
၄	ဆေးပေးခန်း	အမျိုးသား + အမျိုးသမီး	12000000	၂၉၇
၅	ခရီးစဉ်	အမျိုးသမီး	12000000	၂၉၇
၆				
၇				
၈				



ဃ။ လူထုစီမံကိန်း၏ လာမည့် ( ၄ ) နှစ်အတွက် အကျုံးမဝင်သော ဦးစားပေး ဖွံ့ဖြိုးတိုးတက်မှု လုပ်ငန်း အစီအစဉ်များအားဖော်ပြပါ။

အဆင့်	ကျေးရွာအတွက် ဦးစားပေး ဖွံ့ဖြိုး တိုးတက်မှု လုပ်ငန်းစဉ်များ	အဆိုပြုသူ (အမျိုးသားများ/ အမျိုးသမီးများ/အမျိုးသား+ အမျိုးသမီး)	အခန်းကဏ္ဍ
၁	ရွာကျေးရွာ၊ မြေ၊ မြေ၊ သစ်တော	နမ့်၊ သား + နမ့်၊ သမီး	စိုက်ပျိုးရေး
၂	ကလေး၊ များသောတော	နမ့်၊ သား	အခြား
၃	ရေဖွေး၊ မတောငွေ	နမ့်၊ သမီး	အခြား
၄			
၅			

ခေါင်းဆောင်၊ ကျေးရွာစီမံကိန်းအထောက်အကူပြုကော်မတီမှ အတည်ပြုသည်။

အမည် ဦးမြတ်စွာ လက်မှတ် Wim နေ့စွဲ ၄.၁.၂၀၁၈

ဦးမြတ်စွာ Wim ရေဖွေး နယ် နယ်



ပုံစံ - ၁ - ၁ ကျေးရွာအစည်းအရုံးအလက်အား (Form No. 1)

လမ်းညွှန်ချက်၊ ကျေးရွာတစ်ရွာသို့ ပထမဆုံးမိတ်ဆက်ခေါ်ယူပြီးနောက်ဘေးအန္တရာယ်ကင်းရှင်းရေးအဖွဲ့များသည် ကျေးရွာခေါင်းဆောင်များအား ကျေးရွာအစည်းအရုံးအလက်များကိုပေးပို့ရန်အတွက် ခံချိတ်တောင်းခံရသည်။ ဤအချက်အလက်များကိုစီမံကိန်းမိတ်ဆက်အစည်းအဝေး တိုင်ပင်ဆောင်ရွက်ရန်အတွက် ခေါ်ယူခေါ်ဝေါ်ရန်အတွက် လူထုစည်းရုံးရေးအဖွဲ့သည် ဤအချက်အလက်များအား စစ်ဆေးပြီး မှန်ကန်အောင် ပြုလုပ်ရမည်။ ပြီးနောက်တွင် လူထုစည်းရုံးရေးအဖွဲ့မှ သတင်းအချက်အလက်ထံသို့ Tablets မှ တဆင့် ဖြည့်တွင်းရမည်။

ကျေးရွာခေါင်းဆောင် အမည်	မြို့နယ်	ကျေးရွာခေါင်းဆောင်၏ စုန်းနံပါတ်	လူထုစည်းရုံးရေးအဖွဲ့အမည်
ဦး မြင့်လင်း		၀၉-၉၆၆၄၂၆၄၄၈	ဦး မြင့်အောင်သု
ပြည်နယ်တိုင်းဒေသကြီး	မြို့နယ်	ကျေးရွာအုပ်စု	ကျေးရွာ
ဧရာဝတီ	ဧရာဝတီ	၁၁၆၅၂ (အောက်)	ရွာကန်လှ

တေး လူဦးရေ

လူမျိုးစု	အိမ်ထောင်စုအရေအတွက်	ကိုးကွယ်သည့်ဘာသာ	အိမ်ထောင်စုအရေအတွက်
လူမျိုးစု (၁) <del>၆၆၁</del>	၁၂ /	ဘာသာ(၁) <del>၄၃</del>	၆၈
လူမျိုးစု (၂) <del>၁၁၇</del>	၅၇ /	ဘာသာ(၂) <del>၁၁၇</del>	၁
လူမျိုးစု (၃)		ဘာသာ(၃)	
လူမျိုးစုစရာ		ဘာသာစရာ	
အခြား			
အရေအတွက်			
မသန်စွမ်းသူများ	၃		
သက်ကြီးရွယ်အိုများ (၆၅ နှစ် နှင့် အထက်)	၃၂		
စစ်ဘေးရှောင်			

	အမျိုးသား(အရေအတွက်)	အမျိုးသမီး(အရေအတွက်)	စုစုပေါင်းအရေအတွက်
လူဦးရေ	၁၄၅	၁၄၁	၂၈၆
လူမျိုးစု (၁) <del>၆၆၁</del>	၂၄	၂၃	၄၇

ရက်စွဲ: ၁၂၁. ၁၁၉ ၂၇၀

လူမျိုးစု (၂):

အခြား:

အိမ်ထောင်စဉ်းစီး: ၆၀ ၉ ၆၉

(ခ) အခြေခံအဆောက်အအုံ အသုံးအဆောင်များ

စာသင်ကျောင်း	အမှတ် ခြံပါ	ကျန်းမာရေး	အမှတ် ခပ်ပါ	ဘာသာရေးအဆောက် အအုံများ	အမှတ် ခြံပါ
အလယ်တန်းကျောင်း	<input type="checkbox"/>	ဆေးရုံ	<input type="checkbox"/>	စေတီ	<input checked="" type="checkbox"/>
အလယ်တန်းကျောင်း	<input type="checkbox"/>	ကျန်းမာရေးဌာန	<input type="checkbox"/>	ဘုန်းကြီးကျောင်း	<input checked="" type="checkbox"/>
မူလတန်းကျောင်း	<input checked="" type="checkbox"/>	ကျန်းမာရေးဌာနခွဲ	<input type="checkbox"/>	ဟိန္ဒူဘုရားကျောင်း	<input type="checkbox"/>
မူကြိုကျောင်း	<input type="checkbox"/>	ဆေးပေးခန်း	<input type="checkbox"/>	ခရစ်ယာန်ကျောင်း	<input type="checkbox"/>
အခြား	<input type="checkbox"/>	အခြား	<input type="checkbox"/>	ဓလီ	<input type="checkbox"/>
				အခြား	<input type="checkbox"/>
မှတ်ချက်		မှတ်ချက်		မှတ်ချက်	

(ဂ) ကျွမ်းကျင်သူများမှတ်တမ်း (ကျေးရွာတွင်နေထိုင်သော သို့မဟုတ် တခြားရွာမှလာရောက်သောကျွမ်းကျင်သူများ)

(ခ) စာသင်ကျောင်း			(၂) ကျန်းမာရေး			(၃) လက်မှုပညာရှင်		
	ရွာတွင်နေ ထိုင်သူ	အခြားရွာမှ လာသူ		ရွာတွင်နေ ထိုင်သူ	အခြား ရွာမှ လာသူ		ရွာတွင် နေထိုင်သူ	အခြား မှလာ
မူလတန်းပြဆရာ/မ	<input checked="" type="checkbox"/>	<input type="checkbox"/>	ဆရာဝန်	<input type="checkbox"/>	<input type="checkbox"/>	လက်သမား	<input checked="" type="checkbox"/>	<input type="checkbox"/>
အထက်တန်းပြဆရာ/မ	<input checked="" type="checkbox"/>	<input type="checkbox"/>	လက်ထောက် ကျန်းမာရေးမှူး	<input type="checkbox"/>	<input type="checkbox"/>	ပန်းရံ	<input checked="" type="checkbox"/>	<input type="checkbox"/>
အလယ်တန်းပြဆရာ/မ	<input type="checkbox"/>	<input type="checkbox"/>	အမျိုးသမီးကျန်းမာရေး ဆရာမ	<input type="checkbox"/>	<input type="checkbox"/>	လျှပ်စစ်ကျွမ်းကျင်၊ မီးသမား	<input type="checkbox"/>	<input type="checkbox"/>



အမျိုးအစား	ပြည်သူ့ကျန်းမာရေးလုပ်ငန်း	စက်ပြင်ထိန်းသိမ်းရေး
ပတ်ချက် ချွေလမ်းခြင်း - ၂ ခု၊ ဖောက်ဖျက်ခြင်း - ၁ ခု	ပတ်ချက် ကန်အောက်မှ ရေညှိပြီးစေရန်၊ ကန်အောက်မှ ရေညှိပြီးစေရန်	ပတ်ချက်

(ဃ) ကျေးရွာသို့ ရောက်ရှိနိုင်သည့်လမ်းအခြေအနေ / ကျေးရွာတစ်ရွာသည် ၎င်း၏ကျေးရွာအုပ်စုနှင့် ဆက်သွယ်ထားသော လမ်းအခြေအနေ (အောက်ပါတို့ကိုပိုင်းပါ)

ကျောက်ကြမ်းလမ်း      ကတ္တရာလမ်း      (ကွန်ကရစ်လမ်း)      (မော်တော်ဆိုင်ကယ်လမ်း)  
 ကျောက်ခင်းလမ်း      မြေသားလမ်း      လူသွားလမ်း      အခြား \_\_\_\_\_

(င) ကျေးရွာဖွံ့ဖြိုးမှုစီမံချက်

ပိုင်းပါ

(၁) လူထုပတ်ဝန်းကျင်ထိခိုက်မှုမရှိစေရန် ဤကျေးရွာတွင်ကျေးရွာဖွံ့ဖြိုးမှု စီမံချက်ရှိခဲ့ပါသလား?      ရှိပါသည်(မရှိပါ)မသိပါ

(၂) ရှိခဲ့ပါလျှင် ဤစီမံချက်ကို မည်သည့် ခုနှစ်တွင်ပြင်ဆင်ခဲ့ပါသနည်း?      နှစ်-----/မသိပါ

(၃) ဤစီမံချက်ကို ပြုနည်းမှုအတည်ပြုခဲ့ပါသလား?      ပြုခဲ့ပါသည်/မပြုခဲ့ပါ /မသိပါ

(စ) ခရီးအကွာအဝေး

(၁) ဤကျေးရွာ၏ပတ်ဝန်းကျင်ကျေးရွာအုပ်စု၏ပတ်ဝန်းကျင်ခရီးပိုင်းမည်မျှကွာဝေးသနည်း?      ပိုင်း-----/မသိပါ

(၂) ဤကျေးရွာမှ ၎င်းကျေးရွာအုပ်စု၏ပတ်ဝန်းကျင်ကျေးရွာအုပ်စုအထိသွားလာရာတွင်ကြာမြင့်သည့်အချိန်

ခြောက်သွေ့ရာသီတွင်ကြာချိန် ၀၀:၀၈ ----- ထော်လာရီ(မော်တော်ဆိုင်ကယ်)ခြေလျင်/လား/မော်တော်ဘုတ်/  
 အခြား -----

မိုးရာသီတွင်ကြာချိန် ၀၀:၀၈ ----- ထော်လာရီ(မော်တော်ဆိုင်ကယ်)ခြေလျင်/လား/မော်တော်ဘုတ်/  
 အခြား -----

(ဆ) ပတ်ဝန်းကျင်ဆိုင်ရာသဘာဝဘေးအန္တရာယ်

ဤကျေးရွာတွင်ကြေကွဲခြင်းကဲ့သို့ သဘာဝဘေးအန္တရာယ်ကျရောက်ဖူးခြင်း ရှိပါသလား။

မရှိပါ       ရှိပါသည်      ရှိလျှင်ဖော်ပြပါ-----

(ဇ) ကျေးရွာတွင် ဖွဲ့စည်းထားသော အဖွဲ့အစည်းများ

လူထုဝေဟံပြုစီမံကိန်းမတိုင်မီ ဤကျေးရွာတွင် ကျေးရွာဖွံ့ဖြိုးရေးအတွက် အစိုးရ(သို့) ရွာသားများကိုယ်တိုင်(သို့) စီမံကိန်းတစ်ခုခုမှ ဖွဲ့စည်းထားသည့် အဖွဲ့အစည်းများရှိပါသလား။

(၁) ကျေးရွာအဖွဲ့အစည်းများ

(၂) -----

(ဈ) အထွေထွေအုပ်ချုပ်ရေး ဦးစီးဌာန (GAD) မှ မှတ်တမ်းတင်ထားခြင်း

ဤကျေးရွာသည် အထွေထွေအုပ်ချုပ်ရေး ဦးစီးဌာန (GAD) မှ မှတ်တမ်းတင်ထားမှု ရှိပါသလား။

□ မရှိပါ       ရှိပါသည်

ကျေးရွာခေါင်းဆောင်

အမည် ဦးမြဝင်း

လက်မှတ် [Signature]      နေ့စွဲ ၉-၉-၂၀၁၉

လူထုစည်းရုံးရေးမှူး

အမည် ဦးဖြိုးဆောင်

လက်မှတ် [Signature]      နေ့စွဲ ၉-၉-၂၀၁၉













က။ လူထုပီပီကိန်း၏ လာမည့် (၄) နှစ်အတွက် အကျုံးဝင်သော ဦးစားပေး ဖွံ့ဖြိုးတိုးတက်မှု လုပ်ငန်း အစီအစဉ်များအားဖော်ပြပါ။

ဦးစားပေး အဆင့် သတ်မှတ်ချက်	ကျေးရွာအတွက် ဦးစားပေး ဖွံ့ဖြိုးတိုးတက်မှု လုပ်ငန်းစဉ်များ	အဆိုပြုသူ (အမျိုးသားများ/ အမျိုးသမီးများ/ အမျိုးသား+အမျိုးသမီး)	အခန်းကဏ္ဍ	ခန့်မှန်း ကုန်ကျစရိတ်	အကျိုးခံစားခွင့်ရှိသူခန့်မှန်းခြေအရေအတွက်		
					ကျား	မ	ပေါင်း
၁	ရွာချင်းဆက်သွယ်ရေးလမ်း	ကျား+မ	လမ်း		၁၄၅	၁၄၁	၂၈၆
၂	ပေးစားကျေးရွာတွင်းအကျဉ်း	ကျား+မ	ကျေးရွာအုပ်စု		၁၄၅	၁၄၁	၂၈၆
၃	လမ်းဖွဲ့တိုးတက်ရေး	ကျား+မ	ဖိလားကျ		၁၄၅	၁၄၁	၂၈၆
၄	ရွာအားလုံးအဖွဲ့	ကျား+မ	ကျေးရွာ		၁၄၅	၁၄၁	၂၈၆
၅	အခြားအစောင့်	ကျား+မ	အခြားအစောင့်		၁၄၅	၁၄၁	၂၈၆
၆	ရွာတွင်းလမ်းဖွဲ့တိုးတက်ရေး	ကျား+မ	လမ်း		၁၄၅	၁၄၁	၂၈၆

ခ။ လူထုပီပီကိန်း၏ လာမည့် (၄) နှစ်အတွက် အကျုံးဝင်သော ဦးစားပေး ဖွံ့ဖြိုးတိုးတက်မှု လုပ်ငန်း အစီအစဉ်များအားဖော်ပြပါ။

အဆင့်	ကျေးရွာအတွက် ဦးစားပေး ဖွံ့ဖြိုးတိုးတက်မှု လုပ်ငန်းစဉ်များ	အဆိုပြုသူ (အမျိုးသားများ/ အမျိုးသမီးများ/ အမျိုးသား+အမျိုးသမီး)	အခန်းကဏ္ဍ
၁	မြေစိုက်ရေးစီမံကိန်း	ကျား+မ	အခြား
၂	ရိက်ပျိုးမွေးမြူရေးအစောင့်	ကျား+မ	Livelihoods
၃	ကက်မာပစ္စည်းအစောင့်	မ	"
၄	အစားအသုံးဆိုင်ရာ	မ	အခြား
၅			

ခေါင်းစောင်း၊ ကျေးရွာပီပီကိန်းအထောက်အကူပြုကော်မတီမှအတည်ပြုသည်။

အမည် ဒေါ်ခင်စုတ် လက်မှတ် Dein နေ့စွဲ ၁၀.၉.၂၀၁၉  
ဒေါ်ခင်စုတ် ဒပဒ ၁၀.၉.၂၀၁၉

အစဉ်အဝေး ဖွဲ့စည်းပုံ

အစဉ်အဝေး ကျင့်ပတ်ရေးစာ -

။ " အချိန် - ၁၀ မိနစ် (၁၀) မိနစ် "

။ " ဂုဏ်စွဲ - ၃၀၈၂၀၀၀ "

။ " ဂျော့ရှာ - ဆူကန် ဟန် "

မက်ဂျော့ရှာ သို့ ဖွဲ့စည်းရေး - ကျား (၅၀) ဦး၊ မ - (၃၀) ဦး

အကြောင်းအရာ - ပထမအစဉ်အဝေး အစဉ်အဝေး

အခမ်းအနား အစီအစဉ် အား ပထမဦးစွာ ပတ်ကြားခဲ့သည်။

အစဉ်အဝေး ခေတ် ကောင်း ကြေ ကြေ ခဲ့သည်။ ဂုဏ်စွဲ ဂုဏ်

စာစဉ်အစွဲ အဖွင့် အဖွဲ့အစည်း ကျား ကြား ခဲ့သည်။ စီမံကိန်း ဝန်ထမ်း

များမှ စီမံကိန်း ဖြစ်ပတ်သော်လည်း သိသင့်သိထိုက်သည် များကို

ရှင် ဟန်၊ ဖြေကြား ခဲ့သည်။ ရာသီ ၂ ရာသီ များမှ မရှင်၊ ဟန်၊

သည် များ သိသင့်သော အရာ များကို မေးခွန်း များ မေးမြန်း

ခြင်း ဖြေကြား ခြင်း ဆောင်ရွက် ခဲ့သည်။ နည်းစနစ် ခေတ်

ရွက် ခဲ့သည်။ ဆွေးနွေး ခြင်း စစ်ခြင်း များကို ဖြစ်ပတ် ထားပြီး

ခြင်း ဆောင်ရွက် ခဲ့သည်။ အစဉ်အဝေး ဖွဲ့စည်းပုံ အစဉ်အဝေး

အစဉ်အဝေး ဖွဲ့စည်းပုံ အစဉ်အဝေး

စိုးမင်း

Win  
၃.၅.၂၀၁၆









ကဏ္ဍအလိုက် ဦးစားပေးလုပ်ငန်းချုပ်ပေးရာ ရွာကျပ်လမ်းလျှော့ရွာ ၂၁၃၅၅၅ အရပ်ရပ်

ကဏ္ဍ	ဦးစားပေး အဆင့်	လုပ်ငန်းအမျိုးအစား	အညီပြုသူ(အမှန်ဖြစ်ရန်)			ခုနှစ်	ထောက်ပံ့မည့်အဖွဲ့အစည်း (သို့) ဌာန	မှတ်ချက်
			ကျား	မ	ကျား+မ			
အခြေအခံဆောက်အုံကဏ္ဍ (လမ်း/တံတား/ရေရရှိရေး/ဇီဝလင် ရေး)	၀	ရွာချွန် ဆက်လှည့်ကရစ်ကီးလမ်း			✓	၂၀၁၉	လျှော့ရွာကျပ်မြို့နယ်ကော်မရှီ	
	၂	သောက်ရေသန့်ထွန်း+ရေကန်			✓	၂၀၁၉	လျှော့ရွာကျပ်မြို့	
	၃	လမ်း၊ ဇီဝလင် ကျိုးစွဲခြင်း			✓	၂၀၁၉	လျှော့ရွာကျပ်မြို့	
	၄	ရွာထွန်း ကျွန်းကန် လမ်း			✓	၂၀၁၉	လျှော့ရွာကျပ်မြို့	
	၅							
ပတ်ဝန်းကျင် (ပညာရေး/ ကျန်းမာရေး နှင့် ဆိုင်ရာအခံဆောက်အုံများနှင့် အခြား လိုအပ်ချက်များ)	၀	ဆေး၊ လေး ခန်း			✓	၂၀၁၉	သက်ဆိုင်ရာဌာန	
	၂	ခန်း၊ မဆေးခန်း			✓	၂၀၁၉	လျှော့ရွာကျပ်မြို့	
	၃							
	၄							
	၅							
သတ်မှတ်ပေးသည့်အခါ (ပုံစံပုံနှိပ်ရေး/ ဝမ်းမြူးရေး နှင့် ဆိုင် ခေတ် အခံဆောက်အုံများ နှင့် အခြား လိုအပ်ချက်များ)	၀	ပိုင်ပိုင်ပျိုး/မေ့/မေ့/ရေ၊ သစ်တော			✓	၂၀၁၉	သက်ဆိုင်ရာဌာန	
	၂							
	၃							
	၄							
	၅							
သဘာဝပတ်ဝန်းကျင် စောင့်ရှောက်ရေး ကဏ္ဍ	၀							
	၂							
	၃							
	၄							
	၅							
အခြားကဏ္ဍ (ဌာနဆိုင်ရာများသို့ လိုအပ်ခြင်း နှင့် အထောက်အထား ပေးဆောင်ရန်အတွက် အစီအစဉ် ပေးသော လုပ်ငန်းများ)	၀	မြေစိုက်ရေးအဖွဲ့အစည်း			✓	၂၀၁၉	သက်ဆိုင်ရာဌာန	
	၂	လက်ချုပ်အဖွဲ့အစည်း		✓		၂၀၁၉	သက်ဆိုင်ရာဌာန	
	၃	အစိုးရနှင့်အဖွဲ့အစည်း		✓		၂၀၁၉	သက်ဆိုင်ရာဌာန	
	၄							
	၅							