

ပြည်ထောင်စုသမ္မတမြန်မာနိုင်ငံတော်အစိုးရ
စိုက်ပျိုးရေး၊ မွေးမြူရေးနှင့် ဆည်မြောင်းဝန်ကြီးဌာန
(ကျေးလက်ဒေသဖွံ့ဖြိုးတိုးတက်ရေးဦးစီးဌာန)

လူထုပဟိုပြုစီမံကိန်း

National Community Driven Development Project
(NCDDP)



ကျေးရွာဖွံ့ဖြိုးရေးအစီအစဉ်
Village Development Plan (VDP)

ပန်းတောင်းမြို့နယ်

၂၀၁၈ ခုနှစ်

ပဲကြီးကျေးရွာအုပ်စု၊ ရုံးခုံကျေးရွာ



မာတိကာ

၁။ ပန်းတောင်းမြို့နယ် အခြေပြမြေပုံ 3
..... 3

၂။ ပဲကြီးကျေးရွာအုပ်စုအခြေပြမြေပုံ 4

၃။ ပဲကြီးကျေးရွာအုပ်စုတွင်ပါဝင်သောကျေးရွာများစာရင်း 4

၄။ ကျေးရွာအခြေခံအချက်အလက်များ (ကျေးရွာသမိုင်းကြောင်း) 5

၅။ လူထုပူးပေါင်းပါဝင်သော လူမှုဆန်းစစ်ခြင်းနှင့် အကဲဖြတ်ခြင်းလုပ်ငန်းစဉ် အကျဉ်းချုပ်ဖော်ပြချက် 6

၆။ ကျေးရွာဖွံ့ဖြိုးရေးအစီအစဉ်အတွက်အသုံးပြုခဲ့သော PRA Tools တစ်ခုချင်းစီအတွက် သုံးသပ်ချက်များ
..... 6

၆.၁။ ကျား၊ မ ပင့်ကူအိမ်သုံးသပ်ခြင်း 6

၆.၂။ ကျား/မ ပင့်ကူအိမ်သုံးသပ်ချက် 7

၆.၃။ ကျေးရွာအရင်းအမြစ်အသုံးချမှုဖော်ပြချက် 8

၆.၄။ ကျေးရွာအရင်းအမြစ်အသုံးချမှုဖော်ပြချက် 8

၆.၅။ ဥစ္စာနေကြွယ်ဝမှု အဆင့်သတ်မှတ်ခြင်း 9

၆.၆။ ဥစ္စာနေကြွယ်ဝမှု အဆင့်သတ်မှတ်ခြင်းသုံးသပ်ချက် 9

၆.၇။ အဖွဲ့အစည်းချိတ်ဆက်မှုပြမြေပုံ 10

၆.၈။ အဖွဲ့အစည်းချိတ်ဆက်မှုပြမြေပုံသုံးသပ်ချက် 10

၆.၉။ ရာသီခွင်ပြ ပြက္ခဒိန် 11

၆.၁၀။ ရာသီခွင်ပြ ပြက္ခဒိန်သုံးသပ်ချက် 12

၆.၁၁။ လူမှုရေးနှင့်ကျေးရွာအရင်းအမြစ်ပြမြေပုံ 13

၆.၁၂။ လူမှုရေးနှင့် ကျေးရွာအရင်းအမြစ်ပြမြေပုံသုံးသပ်ချက် 14

၇။ ကော်မတီဝင်များရွေးချယ်ခြင်းနှင့် ကျေးရွာဖွံ့ဖြိုးရေးအစီအစဉ်ဆောင်ရွက်မှုမှတ်တမ်းခါတ်ပုံများ 15

၇.၁။ ကျေးရွာအစည်းအဝေးနှင့် PRA Tools များအသုံးပြု၍ အချက်အလက်ကောက်ခံခြင်း 15

၇.၂။ ကျေးရွာ၏ စီမံကိန်းအထောက်အကူပြု ကျေးရွာကော်မတီဝင်များစာရင်း 16

၈။ ကျေးရွာအချက်အလက်(ပုံစံ-၁) 17

၈.၁။ ပထမနှစ်စက်ဝန်းကျေးရွာအချက်အလက်(ပုံစံ-၁) 17

၈.၂။ ဒုတိယနှစ်စက်ဝန်းကျေးရွာအချက်အလက်(ပုံစံ-၁) 20

၉။ စီမံကိန်းစက်ဝန်းအချိန်ဖော်ပြချက် (ပုံစံ - ၂) 23

၉.၁။ ပထမနှစ် စီမံကိန်းစက်ဝန်းအချိန်ဖော်ပြချက် (ပုံစံ - ၂) 23



၉.၂။ ဒုတိယနှစ် စီမံချက်စက်ဝန်းအချိန်ဇယား (ပုံစံ -၂)..... 24

၁၀။ ကျေးရွာဖွံ့ဖြိုးရေးဦးစားပေးအစီအစဉ် (ပုံစံ-၃) 25

 ၁၀.၁။ ပထမနှစ်စက်ဝန်းကျေးရွာဖွံ့ဖြိုးရေးဦးစားပေးအစီအစဉ် (ပုံစံ-၃) 25

 ၁၀.၂။ ဒုတိယနှစ်စက်ဝန်းကျေးရွာဖွံ့ဖြိုးရေးဦးစားပေးအစီအစဉ် (ပုံစံ-၃) 27

၁၁။ ကျေးရွာအုပ်စုစီမံကိန်းလုပ်ငန်းခွဲရွေးချယ်ခြင်း (ပုံစံ-၄) 29

 ၁၁.၁။ ပထမနှစ်စက်ဝန်းကျေးရွာအုပ်စုစီမံကိန်းလုပ်ငန်းခွဲရွေးချယ်ခြင်း (ပုံစံ-၄) 29

 ၁၁.၂။ ဒုတိယနှစ်စက်ဝန်းကျေးရွာအုပ်စုစီမံကိန်းလုပ်ငန်းခွဲရွေးချယ်ခြင်း (ပုံစံ-၄) 31

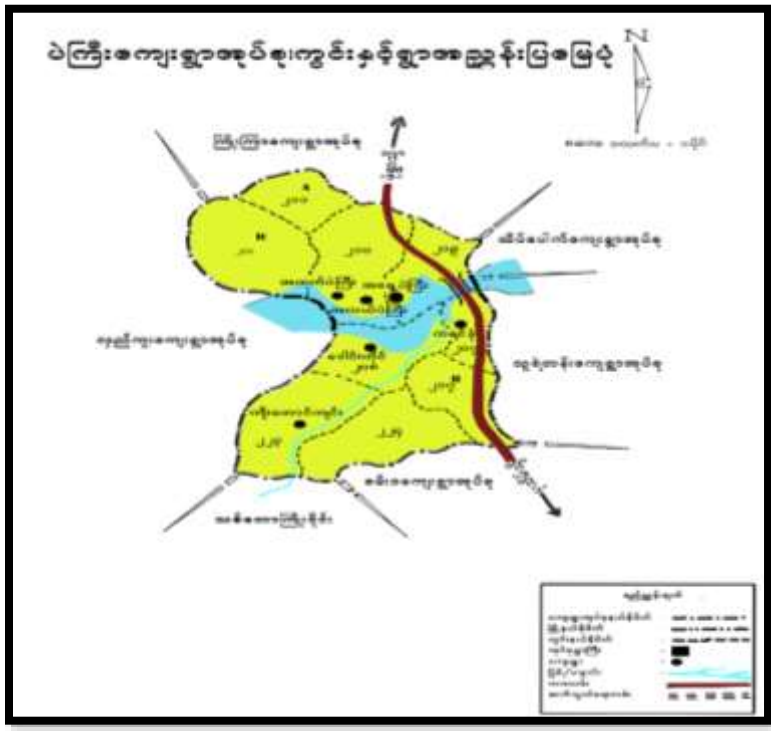
၁၂။ အစည်းအဝေးမှတ်တမ်းများ..... 32

၁၃။ ကဏ္ဍအလိုက်ဦးစားပေးဖွံ့ဖြိုးရေးလုပ်ငန်းစဉ်များ(ပုံစံ-၄ နောက်ဆက်တွဲ)..... 34

 ၁၃.၁။ ပထမနှစ်စက်ဝန်းကဏ္ဍအလိုက်ဦးစားပေးဖွံ့ဖြိုးရေးလုပ်ငန်းစဉ်များ(ပုံစံ-၄ နောက်ဆက်တွဲ)..... 34

 ၁၃.၂။ ဒုတိယနှစ်စက်ဝန်းကဏ္ဍအလိုက်ဦးစားပေးဖွံ့ဖြိုးရေးလုပ်ငန်းစဉ်များ(ပုံစံ-၄ နောက်ဆက်တွဲ)..... 35

၂။ ပဲကြီးကျေးရွာအုပ်စုအခြေပြမြေပုံ



၃။ ပဲကြီးကျေးရွာအုပ်စုတွင်ပါဝင်သောကျေးရွာများစာရင်း

- ၁. အထက်ပဲကြီး
- ၂. အလယ်ပဲကြီး
- ၃. အရှေ့ပဲကြီး
- ၄. ကျီးတောင်ကျင်း
- ၅. ရိုးခုံ
- ၆. ဒေါင်းတိုက်
- ၇. ကရင်ခုံ



၄။ ကျေးရွာအခြေခံအချက်အလက်များ (ကျေးရွာသမိုင်းကြောင်း)

စုံခွဲရွာ၏ သမိုင်း ခပ်အကျဉ်း ၂၀၁၂၊ ၁၁၊ ၂၀၁၅

စုံခွဲရွာသည် ပဲခူးတိုင်းဒေသကြီး၊ မြောက်ပိုင်း၊ မိုးတော်မြို့နယ်၊
 ပဲခူးမြို့နယ်၊ ရွာအုပ်စုတွင် တည်ရှိပါသည်။

ပဲခူးမြို့နယ်၊ ရွာအုပ်စုတွင် ပဲခူးမြို့နယ်၊ ရွာအုပ်စုတွင် ဖွဲ့စည်း
 ထားပြီး စုံခွဲရွာသည် အပါအဝင်ဖြစ်ပါသည်။

စုံခွဲရွာ၏ အရှေ့ဘက်တွင် ကရင်လူမျိုး၊ အနောက်ဘက်တွင်
 မြန်မာလူမျိုး၊ တောင်ဘက်တွင် ဒေါင်းတိုက်ရွာ၊ မြောက်ဘက်တွင်
 အရှေ့ပဲခူးမြို့နယ်၊ ဝန်းကျင်၊ တည်ရှိပါသည်။

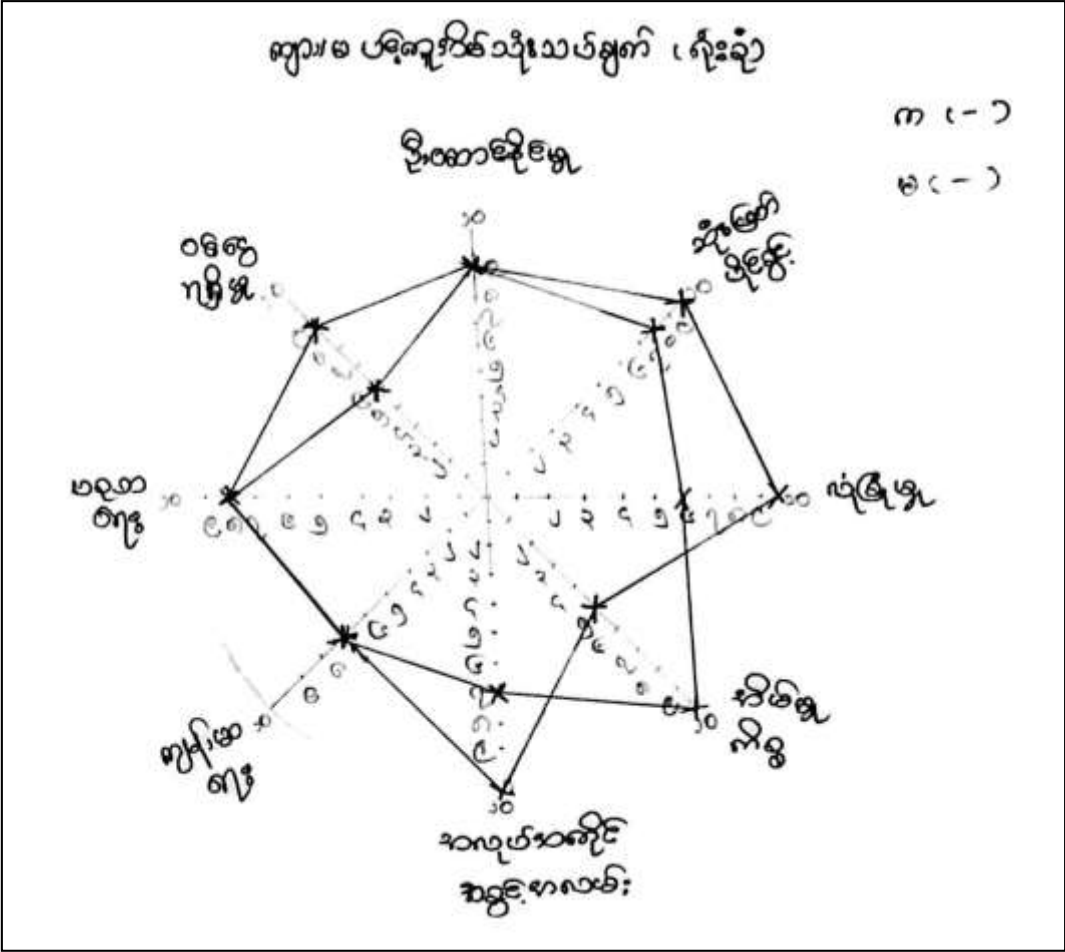
ယွန်းက သီရိဇာတိရွာ တွင် နှစ် ၁၂၅၀ ခန့် ဖွဲ့စည်းခဲ့ပြီး ပေါက်
 ရောက် မှ ယခုအခါ ရွာအုပ်စုတွင် နှစ် ၁၀၀ ခန့် ဖွဲ့စည်းခဲ့သည်။
 စုံခွဲရွာပင် ယခုအခါ နေထိုင် နေပြီး ယခုအခါ နေထိုင် နေပြီး ကမ္ဘာ့
 သမိုင်း ရွာလှည့်ခရီး၊ အဆင့် ၁၀၀၊ ရွာအုပ်စု၊ ရွာအုပ်စု၊ တည် ၁၂၅၀ ခန့်
 ပဲခူးမြို့နယ်၊ အရှေ့ပဲခူးမြို့နယ်၊ အပါအဝင် ပဲခူးမြို့နယ်၊ ရွာအုပ်စု၊ နှစ် ၁၀၀ ခန့်
 တည်ရှိပါသည်။ ယခုအခါ အရှေ့ပဲခူးမြို့နယ်၊ အပါအဝင် ပဲခူးမြို့နယ်၊ ရွာအုပ်စု၊ နှစ် ၁၀၀ ခန့်
 တည်ရှိပါသည်။ ယခုအခါ အရှေ့ပဲခူးမြို့နယ်၊ အပါအဝင် ပဲခူးမြို့နယ်၊ ရွာအုပ်စု၊ နှစ် ၁၀၀ ခန့်
 တည်ရှိပါသည်။

၅။ လူထုပူးပေါင်းပါဝင်သော လူမှုဆန်းစစ်ခြင်းနှင့် အကဲဖြတ်ခြင်းလုပ်ငန်းစဉ် အကျဉ်းချုပ်ဇယား

စဉ်	အသုံးပြုခဲ့သော PRA Tools များ
၁	ကျေးရွာအရင်းအမြစ်ပြပုံ (Social Map)
၂	ရာသီခွင်ပြပြက္ခဒိန် (Seasonal Gender)
၃	ဥစ္စာနေကြွယ်ဝမှု ဦးစားပေးအဆင့်သတ်မှတ်ခြင်း (Wealth Ranking)
၄	ကျား၊ မ ပင့်ကူအိမ်သုံးသပ်ခြင်း (Cob Web)
၅	အရင်းအမြစ်အသုံးချမှုဖော်ထုတ်ခြင်းဇယား (Asset Mapping)
၆	အဖွဲ့အစည်းချိတ်ဆက်မှုပြပုံ (Veen diagram)

၆။ ကျေးရွာဖွံ့ဖြိုးရေးအစီအစဉ်အတွက်အသုံးပြုခဲ့သော PRA Tools တစ်ခုချင်းစီအတွက် သုံးသပ်ချက်များ

၆.၁။ ကျား၊ မ ပင့်ကူအိမ်သုံးသပ်ခြင်း





၆.၃။ ကျေးရွာအရင်းအမြစ်အသုံးချမှုဇယား

လျှို့ဝှက်ကျေးရွာ အရင်းအမြစ်အသုံးချမှုနှင့် ထိန်းချုပ်မှုဇယား

စဉ်	အသုံးပြုသည့်အရင်းအမြစ်	အသုံးချသူ	ဆုံးဖြတ်သူ
၁	ဆိုဒ်ကပ်	ကျား/မ	ကျား/မ
၂	လယ်ယာ	ကျား/မ	ကျား/မ
၃	လယ်ထွက်စက်	ကျား	ကျား/မ
၄	နွား	ကျား/မ	ကျား/မ
၅	ကျည်း	ကျား/မ	ကျား/မ
၆	သစ်ပျိုင်း	ကျား/မ	ကျား/မ
၇	အင်အားစွမ်း	မ	ကျား/မ
၈	ရေတိုက်	ကျား/မ	ကျား/မ

၆.၄။ ကျေးရွာအရင်းအမြစ်အသုံးချမှုဇယားသုံးသပ်ချက်

အရင်းအမြစ်အသုံးချမှုထိန်းချုပ်မှုသုံးသပ်ချက်

ရည်ရွယ်ချက် ။ ။ ကျေးရွာအတွင်းရှိ အရင်းအမြစ်များအား ခွဲဝေသုံးစွဲခြင်းဖြင့် အသိပညာပေးပို့ရန်အရင်းအမြစ်များ အသုံးပြုမှုကို အထောက်အကူပြုရန်နှင့် အရင်းအမြစ်ထောက်ပံ့ရေးအဖွဲ့များကို အားပေးပံ့ပိုးရန် ရည်ရွယ်ပါသည်။

လျှို့ဝှက်ကျေးရွာမှ အသုံးပြုသော အရင်းအမြစ်များမှာ ဆိုဒ်ကပ်၊ လယ်၊ လယ်ထွက်စက်၊ နွား၊ ကျည်း၊ သစ်ပျိုင်း၊ အင်အားစွမ်း၊ ရေတိုက်နှင့် ဖြေဆိုခြင်းများဖြစ်ပြီး အသုံးပြုမှုကို အကျိုးရှိစေရန်အတွက် ကျား/မ အသုံးပြုခြင်းဖြင့် ဆုံးဖြတ်ချက်များချမှတ်ရာတွင် ကျေးရွာမှ အသုံးပြုမှု၊ ကျား/မ တို့ပါဝင်စေကာ အသုံးပြုမှုကို ထိန်းချုပ်စေရန်အတွက် အဖွဲ့များမှ ဆုံးဖြတ်ခြင်းပါသည်။

ပါဝင်ဆွေးနွေးသူဦးရေ ၈ (၃) + ၅ (၁၀) = ၂၀ ဦး



၆.၅။ ဥစ္စာနေကြွယ်ဝမှု အဆင့်သတ်မှတ်ခြင်း

အဆင့်	သတ်မှတ်ချက်	အိမ်ထောင်စု အရေအတွက်	ရာခိုင်နှုန်း
အဆင့်မြေခင်း အုပ်စု	လယ်၆၈၀၊ ကျွဲ ၆၈၀၊ ဆိုင်ကယ်၊ ဆွပ်ဖို့ ခါး၊ ခွား၊ ၂၆၈၀၆၊ လယ်ထွန်၊ TV	၄	၁၃%
အလယ်အလတ် အုပ်စု	လယ် ၁၈၀၊ ကျွဲ ၆၀၊ သတ္တုထွန်၊ ခါး၊ ခွား၊ ၂၅၈၀၆ ဆိုင်ကယ်	၆	၁၈%
မွှေးပါဝသာ အုပ်စု	လက်လှော်လက်စား၊ ဖြစ်ခင်း၊ သတ္တုထွန်၊ ဆွပ်ဖို့ ခါး	၂၂	၆၆%
ပုပုပေါင်း		၃၂	၁၀၀%

၆.၆။ ဥစ္စာနေကြွယ်ဝမှု အဆင့်သတ်မှတ်ခြင်းသုံးသပ်ချက်

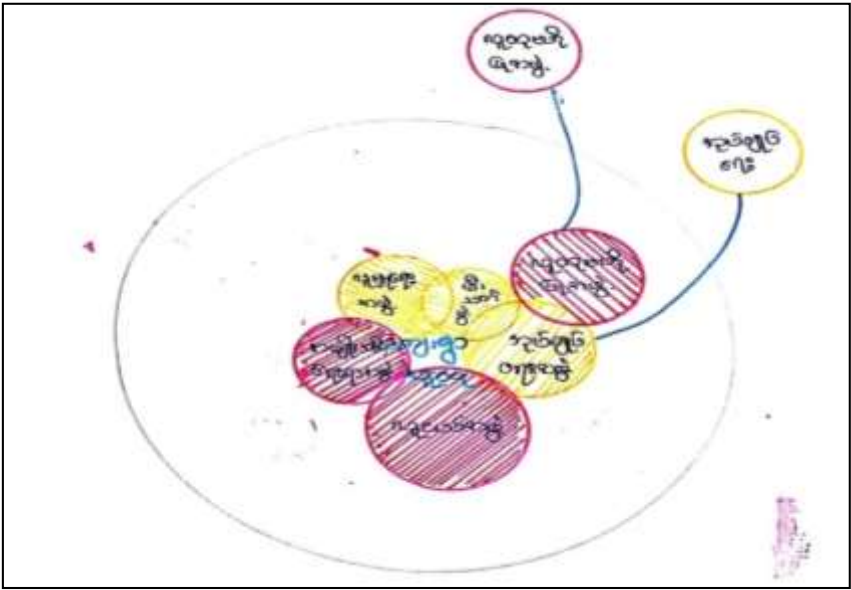
ဥစ္စာနေကြွယ်ဝမှုအဆင့်သတ်မှတ်ခြင်း၏ ရည်ရွယ်ချက်မှာ ကျွန်ုပ်တို့၏ ရွာတွင် ဖွားမြင်လာသူများ၏ နေထိုင်မှုအဆင့်ကို စိစစ်ရန်၊ ဥစ္စာနေမှုပုံစံများကို ဖြည့်စွက်ပေးရန်၊ အဆင့်မြေခင်းအုပ်စုများ၊ အလယ်အလတ်အုပ်စုများ၊ မွှေးပါဝသာအုပ်စုများကို အဆင့်မြေခင်းအုပ်စုအဖြစ် သတ်မှတ်ပေးရန်၊ အလယ်အလတ်အုပ်စုများကို အလယ်အလတ်အုပ်စုအဖြစ် သတ်မှတ်ပေးရန်၊ မွှေးပါဝသာအုပ်စုများကို မွှေးပါဝသာအုပ်စုအဖြစ် သတ်မှတ်ပေးရန် ရည်ရွယ်ပါသည်။

ရရှိခဲ့သော ရလဒ်များမှာ အဆင့်မြေခင်းအုပ်စု ၄ ခု၊ အလယ်အလတ်အုပ်စု ၆ ခု၊ မွှေးပါဝသာအုပ်စု ၂၂ ခု ဖြစ်ပါသည်။ အဆင့်မြေခင်းအုပ်စုများမှာ လယ်၆၈၀၊ ကျွဲ ၆၈၀၊ ဆိုင်ကယ်၊ ဆွပ်ဖို့ ခါး၊ ခွား၊ ၂၆၈၀၆၊ လယ်ထွန်၊ TV အဆင့်မြေခင်းအုပ်စုဖြင့် အိမ်ထောင်စု ၄ ခု ဖြစ်ပါသည်။ လယ်၁၈၀၊ ကျွဲ ၆၀၊ သတ္တုထွန်၊ ခါး၊ ခွား၊ ၂၅၈၀၆ ဆိုင်ကယ်ဖြင့် အိမ်ထောင်စု ၆ ခု ဖြစ်ပြီး၊ လယ်၁၈၀၊ ကျွဲ ၆၀၊ သတ္တုထွန်၊ ခါး၊ ခွား၊ ၂၅၈၀၆ ဆိုင်ကယ်ဖြင့် အိမ်ထောင်စု ၂၂ ခု ဖြစ်ပြီး၊ လက်လှော်လက်စား၊ ဖြစ်ခင်း၊ သတ္တုထွန်၊ ဆွပ်ဖို့ ခါးဖြင့် အိမ်ထောင်စု ၂၂ ခု ဖြစ်ပါသည်။

အလယ်အလတ်အုပ်စုများမှာ အိမ်ထောင်စု ၆ ခု ဖြစ်ပြီး၊ လယ်၁၈၀၊ ကျွဲ ၆၀၊ သတ္တုထွန်၊ ခါး၊ ခွား၊ ၂၅၈၀၆ ဆိုင်ကယ်ဖြင့် အိမ်ထောင်စု ၆ ခု ဖြစ်ပြီး၊ လယ်၁၈၀၊ ကျွဲ ၆၀၊ သတ္တုထွန်၊ ခါး၊ ခွား၊ ၂၅၈၀၆ ဆိုင်ကယ်ဖြင့် အိမ်ထောင်စု ၆ ခု ဖြစ်ပြီး၊ လက်လှော်လက်စား၊ ဖြစ်ခင်း၊ သတ္တုထွန်၊ ဆွပ်ဖို့ ခါးဖြင့် အိမ်ထောင်စု ၂၂ ခု ဖြစ်ပါသည်။

ပါဝင်အရေအတွက်မှာ (၅) + (၆) + (၂၂) = ၃၃ ဖြစ်သည်။

၆.၇။ အဖွဲ့အစည်းချိတ်ဆက်မှုပြမြေပုံ



၆.၈။ အဖွဲ့အစည်းချိတ်ဆက်မှုပြမြေပုံသုံးသပ်ချက်

ရေတပ်စခန်းချက်။

“ စော့ရွာကတိုင်း ဩဇာသက်ရောက် လွှမ်းမိုးမှုရှိ ပုံစံကို
 ကာကွယ် ခဲ့လေ့ရှိသည်။ ဆုံးဖြတ်ချက်များချမှတ်ရာတွင် ယဉ်ကျေးမှု
 ဆုံးဖြတ်ချက်ပေးပေးသော၊ အမျိုးသမီး၊ အမျိုးသားများ၏ ပါဝင်မှုကောင်းစွာ
 စော့ရွာဖွံ့ဖြိုးရေး ပြင်ဆင်မှုများ ဆောင်ရွက်မှုကောင်းစွာ၊ ကော်ပီယစ်စာ
 ကွယ်ရအောင် ချက်ပြုန်းပေးခြင်း ပါဝင်မှုကောင်းစွာ၊ စော့ရွာကတိုင်း ဖွံ့ဖြိုးမှု
 ဆောင်ရွက်ရမည့်၊ ကမောင်များ၏ ကဏ္ဍ ဝါဒကို ရေတပ်စခန်းပါသည့်။

ရိုးရှင်းစော့ရွာ ကတိုင်းတွင် ၁) အုပ်ချုပ်ရေး၊ ၂) အထောက်အကူပြု၊
 ၃) အမျိုးသမီးရေးရာ၊ ၄) အထောက်အကူပြုရေး၊ ၅) အထောက်အကူပြုရေး၊
 ၆) အထောက်အကူပြုရေး။ ဤသို့ပါသည်။”

ရိုးရှင်းစော့ရွာကတိုင်း တွင် ဆန္ဒ၊ အစဉ်၊ ၆ ဖွဲ့စည်းပြီး
 ဖွံ့ဖြိုးရေး လုပ်ငန်း ရှိ အမျိုးသား၊ အမျိုးသမီး ဝါဒကို
 ဆောင်ရွက် ပျက်စီး ချက်ပြုန်းပေးပြီး ဆန္ဒကို
 ဖွံ့ဖြိုးရေးလုပ်ငန်း ကတိုင်း ချိတ်ဆက်ဆောင်ရွက်ပေးမှု ဖြစ်ပါသည်။
 ဖြစ်ပေမည် ဆိုသော်လည်း မှားသော အုပ်ချုပ်ရေးကန့်၊ အထောက်အကူပြုရေး၊
 များစွာ ချိတ်ဆက်ဆောင်ရွက်ပျက်စီး ချက်ပြုန်းပေးပါသည်။ အထောက်အကူပြု
 ဖွဲ့စည်းရာ မော်ကင်းသော အခြေအနေဖြင့် အထောက်အကူပြုရေး၊ အထောက်အကူပြုရေး၊
 အထောက်အကူပြုရေး၊ အထောက်အကူပြုရေး၊ အထောက်အကူပြုရေး၊ အထောက်အကူပြုရေး၊
 သည် စော့ရွာဖွံ့ဖြိုး ချိတ်ဆက်ဆောင်ရွက်မှုအရပ်ရပ်သည် ဆန္ဒ၊ များစွာ
 ပါဝင်ပါသည်။ ပါဝင်မှုကောင်းစွာ ဝါဒကို + ၂၄ = ၂၄ ပြီး



၆.၉။ ရာသီခွင်ပြ ပြက္ခဒိန်

အကြောင်းအရာ	တိုင်း	တောင်	ပယ်	မိမိ	မိမိ	တောင်	တောင်	တောင်	တောင်	တောင်	တောင်	တောင်
ရာသီဥတု												
စိုက်ပျိုးရေး	-	-	မြေစို	တောင်	တောင်	တောင်	တောင်	တောင်	တောင်	တောင်	တောင်	တောင်
ဝေခွေ	-	-	-	-	-	-	-	၃	၃	၃	၃	၃
ကျွမ်းအား			ကျွမ်း	ကျွမ်း	-	-	-	ကျွမ်း	ကျွမ်း	-	-	-
ရေရရှိမှု												
ရာသီဥတု	တောင်	တောင်	-	-	-	-	တောင်	-	-	-	တောင်	-
<u>ရေရရှိမှု</u>												
	တောင်			၃	ဝေခွေ		ရေရရှိမှု					
	တောင်			၃	ဝေခွေ		ရေရရှိမှု					



၆.၁၀။ ရာသီခွင်ပြု ပြုကွဲဒီနံသုံးသပ်ချက်

ရာသီခွင်ပြု ပြုကွဲဒီနံ သုံးသပ်ချက် (ရိုးခုံ)

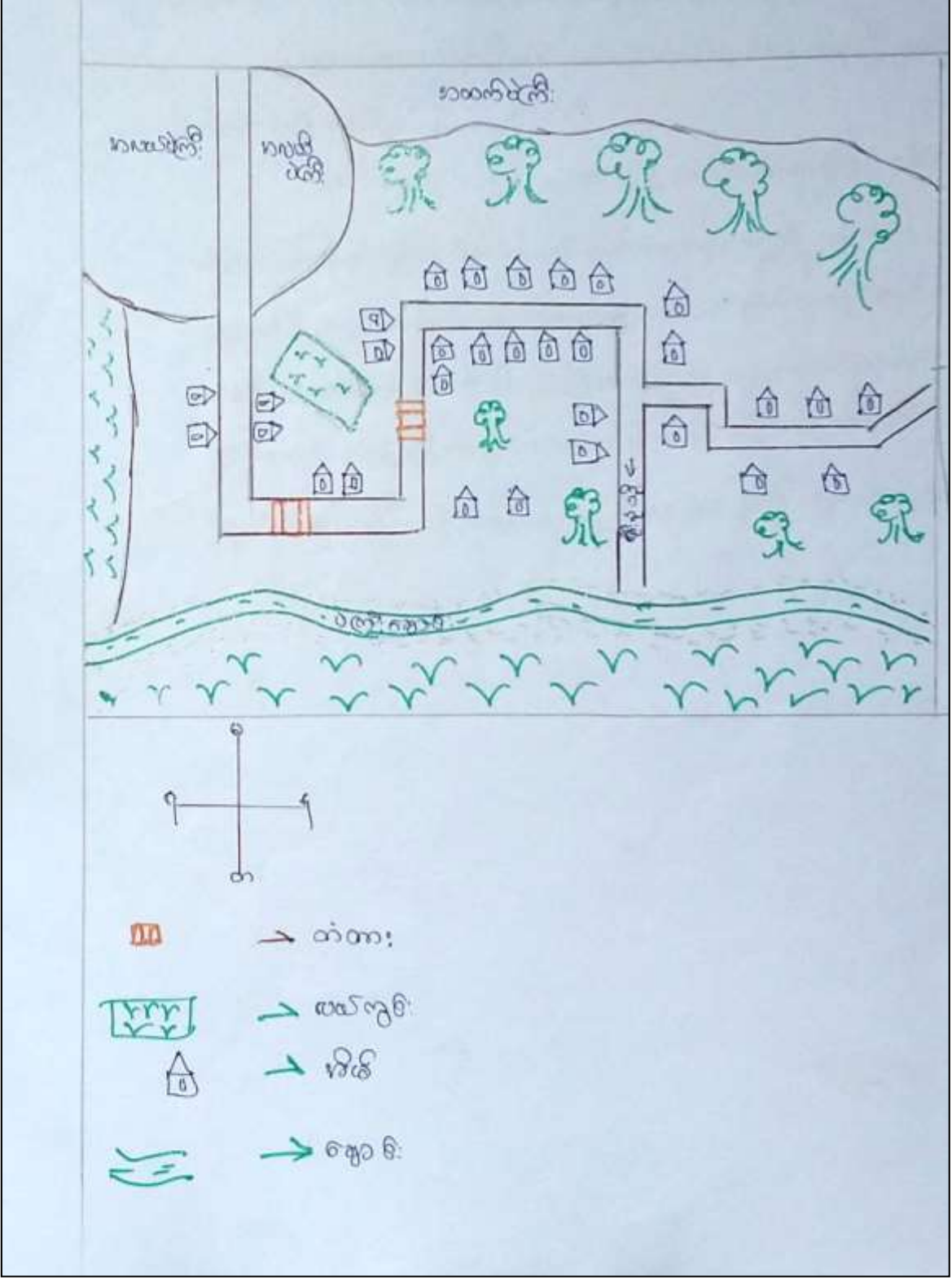
• ရှင်ရှင်သပ်ချက်။ ။ ရှင်ရှင်သပ်ချက်၏ ကောင်းမွန်ရေးကြောင်းမှာ ကာလပတ်
 ကာရင်း၊ ပစ်ခတ်ရက်များ၊ စားထက်ရေး၊ ကျန်းမာရေး၊ ရောဂါ၊
 ယဇ်၊ အစားအသောက်၊ ရာသီဥတုနှင့် ပြောင်းလဲသည့် အခြေအနေများအားဖြင့် ကို
 ရာသီ ကာလပြောင်းလဲမှု သိရှိလာစေရန် ရှင်ရှင်သပ် ဝါသနာပါ။

ရိုးခုံကျေးရွာ၏ ရာသီဥတု ၃ မျိုး နှိုင်းခြား နယူနယ်မြေ

သီတင်းကျွတ်လ ကထိ မိုးရွာသွန်း သည်။ မိုးရွာသွန်း ကျိန် ဗြဟ္မာဒိ ကာ
 စပါးမျိုး စေ့ ဗျ ဖြစ်၊ ခိုက်မျိုး ရှေးကုဗိယု၊ စာပေသည်။ မိုးပြိုကျ ကျိန် တွင်
 သွေးလွှဲပုလဲပေး ကျောင်းကို သမီးထား ဆင်ခြင် လူထိုင်ဖြူရသည်။
 အေးအေးရာသီမှာ နှစ်ကျ၊ ရာသာ သောကာလတွင် မြေပေါ်၊ မြေပေါ်ထား
 သိပ် နှစ်ပတ်လုံး ပြုကြသည်။ စောင်းရိုက်သိမ်း ကာလဖြစ်သဖြင့် ဝမ်းဗျာ
 ကုဗိယု ဝမ်း ပါသည်။ အေးအေး၊ အေးအေး ကာလတွင် များ နှစ်ပတ်လုံးပါသည်။
 အေးအေး၊ ရာသီ တွင်တွင် မြေပေါ်၊ မြေပေါ် ရိုက်သိမ်း ဖြစ်သည်။ ထိုအခါ
 ကာလသည် တစ်ခုစီကား ကာလ ကာလ ပြုစုထား ထားကာလဖြစ်သည်။
 အေးအေး ရိုက်သိမ်း မျိုးတွင် ဝမ်းဗျာ မျိုး ဝမ်းဗျာ ပါသည်။
 ဥတု ပါး စေ့ရုံ ရေ ရှိ များ အေးအေး မြေပေါ်၊ သွေး ပါသည်။
 ယထာရပ် အေးအေးတွင် ရေပေးစေရေး စီမံခန့်ခွဲခြင်း အေးအေးအေးအေး
 အေးအေးအေးအေးသည်။ တန်ခူး လတွင် သိမ်းပြီး၊ ကာလသည် ရှေးရေ
 သွန်းပြီး၊ သီတင်းကျွတ်လတွင် ဝမ်းဗျာ၊ ပြုစုရေးလတွင် ထမင်းနှင့်
 တက်ကျန် ပြုစုသည်။

ပါဝင်ရေးအား သူဦးရေ ၈ (၁၄) + ၆ (၁၅) = ၂၆ ဦး

၆.၁၁။ လူမှုရေးနှင့်ကျေးရွာအရင်းအမြစ်ပြမြေပုံ





၆.၁၂။ လူမှုရေးနှင့် ကျေးရွာအရင်းအမြစ်ပြုပြင်ဆောင်ရွက်ပုံသုံးသပ်ချက်

ရေစိုက်ပျက် ၊ ရိုးရိုးကျေးရွာ၏ စာရင်းစာရင်းအကျဉ်းချုပ်ကတည်း ၊ အခြားအခြား
 များ ၊ ကတိအကျိုးဆောင်ရွက်ပုံများ ၊ လက်ထပ်ဆောင်ရွက်ပုံများ ၊ ရေစိုက်ပျက်
 ကို သိစေရန် ရေစိုက်ပျက်ပါသည်။
 ရိုးရိုးကျေးရွာသည် မူဝါဒ-မူဝါဒ ကားလမ်းမကြီး၅၄၅ ဝန်ခံ
 စိုက်ပျိုးရေး စာရင်းစာရင်းပါသည်။ ရေစိုက်ပျက်များမှာ မြန်မာ့ ထရပ်ကား ၊
 သတ္တုယာဉ် ထရပ်ကား ၊ အင်းခင်း၊ မြေပျားနှင့် ဆေးခင်း စတုဂံပုံထပ်ကြွေပါ
 သည်။ စာရင်းကျေးရွာ မရှိပါ။ ပြင်ပကျေးရွာအဖွဲ့အစည်းများကသာ
 ကြွေပါသည်။ မြေပျားကျေးရွာစာရင်း မရှိ သဖြင့် ပြင်ပ အဖွဲ့အစည်း
 ကျက်ကြွေပါသည်။ ပြင်ပကျေးရွာ အဖွဲ့အစည်း ကျေးရွာ ၂၆ ဦး ကြွေပါသည်။

၇။ ကော်မတီဝင်များရွေးချယ်ခြင်းနှင့် ကျေးရွာဖွံ့ဖြိုးရေးအစီအစဉ်ဆောင်ရွက်မှု မှုမှတ်တမ်းဓါတ်ပုံများ

၇.၁။ ကျေးရွာအစည်းအဝေးနှင့် PRA Tools များအသုံးပြု၍ အချက်အလက်ကောက်ခံခြင်း





၇.၂။ကျေးရွာ၏ စီမံကိန်းအထောက်အကူပြု ကျေးရွာကော်မတီဝင်များစာရင်း

စဉ်	ကော်မတီ	ရာထူး	အမည်	နေရပ်	ရန်ပုံငွေ	မှတ်တမ်း
၀	ကျေးရွာစီမံကိန်းကော်မတီ	ဥက္ကဋ္ဌ	ဦးလင်းဦးဝင်း	ရုံးခုံ	၀၇၂၅၀၄၀၈၁၂၃	
		ဥက္ကဋ္ဌ	ဒေါ်ခင်ခင်ကြည်	။	၀၇၇၈၃၆၅၅၇၄	
၂	မေ့စားရင်ကိုင်	ကျေးရွာ မေ့စားရင်ကိုင်	ဦးလှစိုးဦး	ရုံးခုံ	၀၇၇၆၆၃၀၇၀၇၂	
၃	မေ့စားကုန်ထမ်း	ကျေးရွာ မေ့စားကုန်ထမ်း	ဒေါ်သန်းသန်းစိန်	ရုံးခုံ	မရှိပါ	
		။	ဦးဝင်းကျော်	။	၀၇၄၇၅၅၅၀၅၂၀	
		။				
		။				
၄	ဝယ်ယူရေးဆောင်ကော်မတီ	ဥက္ကဋ္ဌ	ဦးလှစိုးဦး	ရုံးခုံ	၀၇၇၆၆၃၀၇၀၇၂	
		မှတ်တမ်းထိန်း	ဦးမျိုးဝင်း	။	၀၇၂၅၀၁၀၇၇၄	
		အဖွဲ့ဝင်	ဒေါ်ခင်ခင်ကြည်	။	၀၇၇၈၃၆၅၅၇၄	
၅	စောင့်ကြည့်ကြည့်ရှုရေးဆောင်ကော်မတီ	ဥက္ကဋ္ဌ	ဦးသန်းလှ	ရုံးခုံ	၀၇၂၅၀၂၈၈၀၇၄	
		အဖွဲ့ဝင်	ဒေါ်မာမာအေး	။	မရှိပါ	
		အဖွဲ့ဝင်				
၆	ဝေခံအကြံပြုတိုင်ကြားချက်ဖြေရှင်းရေးအဖွဲ့	ကျေးရွာကိုယ်စားလှယ်	ဒေါ်ဝင်းဦး	ရုံးခုံ		
		။	ဦးမောင်ဝင်း	။	၀၇၇၈၃၇၂၅၇၅၇	
၇	လည်ပတ်ထိန်းသိမ်းရေးဆောင်ကော်မတီ	ဥက္ကဋ္ဌ	ဦးကျော်စွာ	ရုံးခုံ	၀၇၄၅၂၅၈၁၀၄	
		အဖွဲ့ဝင်	ဒေါ်စိုစိုစို	။	၀၇၇၈၃၆၇၇၄၈	
		အဖွဲ့ဝင်				



၈။ ကျေးရွာအချက်အလက်(ပုံစံ-၁)

၈.၁။ ပထမနှစ်စက်ဝန်းကျေးရွာအချက်အလက်(ပုံစံ-၁)

N 18.538147 , E 96.027742

ပုံစံ - ၈ - ၁ ကျေးရွာအခြေခံအချက်အလက်များ (Form PC 1)

လက်ညှိုးနှိပ်ပြီး ကျေးရွာတစ်ရွာသို့ ပထမဆုံးစိတ်ဆက်စဉ် သွားရောက်သောအခါ လူထုစည်းရုံးရေးမှူးသည် ကျေးရွာ ဝေါင်းစည်းများအား ကျေးရွာအချက်အလက်များကို ပေးဤာရန်စီမံ၍ တောင်းခံရသည်။ ဤအချက်အလက်များကို စီမံကိန်း စိတ်ဆက်ဆံစဉ်ဝေဖန်စီမံတောင်းခံရသည်။ စီမံကိန်းစိတ်ဆက်ဆံစဉ်ဝေဖန် လူထုစည်းရုံးရေးမှူးသည် ဤအချက်အလက် များအား စစ်ဆေးပြီး မှန်ကန်အောင်ပြုလုပ်ရမည်။ ဤနောက်တွင် လူထုစည်းရုံးရေးမှူးမှ သတင်းအချက်အလက်ထိထိ၊ Tablets မှ တဆင့် ခြုံငုံလွှတ်ရမည်။

ကျေးရွာဝေါင်းစည်း အမည် ပုံ. ၈၀၂. ၅၆၀၉	ကျေးရွာဝေါင်းစည်း၏ ဝန်နံပါတ် ၀၅- ၇၅၀၄၀၈၂၃၃	လူထုစည်းရုံးရေးမှူး၏ အမည် ဒေါ်ခင်စိန်စု
ပြည်နယ်တိုင်းဒေသကြီး ပါးစုံ၊ ဇွဲနယ်	ပဏ္ဍိတ ဝန်. ၆၀၇၆. ကျေးရွာအုပ်စု ပါးစုံ	ကျေးရွာ ဝို. ခုံ

တစ် လူဦးရေ

လူဦးရေ	အိမ်ထောင်စုအရေအတွက်	ကိုးကွယ်သည့်ဘာသာ	အိမ်ထောင်စုအရေအတွက်
လူဦးရေ (၀) ၂၂၂	၂၂	ဘာသာ (၀) ဘုရားကျောင်း	၂၂
လူဦးရေ (၂) -----		ဘာသာ (၂) -----	
လူဦးရေ (၃) -----		ဘာသာ (၃) -----	
လူဦးရေစု -----		ဘာသာစု -----	
အခြား			
	အရေအတွက်		
မသန်စွမ်းသူများ	၄		
သက်ကြီးရွယ်အိုများ (၆၅ နှစ် နှင့် အထက်)	၁၆		
စစ်ဘေးရှောင်			

	အမျိုးသား (အရေအတွက်)	အမျိုးသမီး (အရေအတွက်)
လူဦးရေ		
လူဦးရေ (၀) -----	၆၀	၆၆
လူဦးရေ (၂) -----		
လူဦးရေ (၃) -----		
အခြား		
အိမ်ထောင်စုစီစီ	၂၆	၆

၁၂၆

1



(ခ) အခြေခံအဆောက်အအုံ အသုံးအဆောင်များ

စာသင်ကျောင်း	အမှတ် ဖြစ်ပါ	ကျန်းမာရေး	အမှတ် ဖြစ်ပါ	ဘာသာရေး အဆောက် အအုံများ	အမှတ် ဖြစ်ပါ
အထက်တန်းကျောင်း	<input type="checkbox"/>	ဆေးရုံ	<input type="checkbox"/>	ဓဇတီ	<input type="checkbox"/>
အလယ်တန်းကျောင်း	<input type="checkbox"/>	ကျန်းမာရေးဌာန	<input type="checkbox"/>	ဘုန်းကြီးကျောင်း	<input type="checkbox"/>
ပုလဲတန်းကျောင်း	<input type="checkbox"/>	ကျန်းမာရေးဌာနခွဲ	<input type="checkbox"/>	ဟိန္ဒူဘုရားကျောင်း	<input type="checkbox"/>
ပုဂံကျောင်း	<input type="checkbox"/>	ဆေးပေးစခန်း	<input type="checkbox"/>	ခရစ်ယာန်ကျောင်း	<input type="checkbox"/>
အခြား	<input type="checkbox"/>	အခြား	<input type="checkbox"/>	ဇလီ	<input type="checkbox"/>
				အခြား	<input type="checkbox"/>
မှတ်ချက်		မှတ်ချက်		မှတ်ချက်	

(ဂ) ကျွမ်းကျင်သူများမှတ်တမ်း (ကျေးရွာတွင်နေထိုင်သော သို့မဟုတ် တခြားရွာမှလာရောက်သော ကျွမ်းကျင်သူများ)

(၁) စာသင်ကျောင်း	(၂) ကျန်းမာရေး			(၃) လက်မှုပညာရှင်				
	ရွာတွင်နေ ထိုင်သူ	အခြားရွာမှ လာသူ		ရွာတွင်နေ ထိုင်သူ	အခြား ရွာမှ လာသူ		ရွာတွင် နေထိုင်သူ	အခြားရွာ မှလာသူ
ပုလဲတန်းကျောင်း	<input type="checkbox"/>	<input type="checkbox"/>	ဆရာဝန်	<input type="checkbox"/>	<input type="checkbox"/>	လက်သမား	၀	<input type="checkbox"/>
အထက်တန်းကျောင်း	<input type="checkbox"/>	<input type="checkbox"/>	လက်ထောက် ကျန်းမာရေးမှူး	<input type="checkbox"/>	<input type="checkbox"/>	ပန်းချီ	၂၇	<input type="checkbox"/>
အလယ်တန်းကျောင်း	<input type="checkbox"/>	<input type="checkbox"/>	အထိပေးသောကျန်းမာရေး ဆရာမ	<input type="checkbox"/>	<input type="checkbox"/>	လျှပ်စစ်ကျွမ်းကျင် ပညာရှင်	<input type="checkbox"/>	<input type="checkbox"/>
ပုဂံကျောင်း	<input type="checkbox"/>	<input type="checkbox"/>	ဘာသာရေးဆရာမ	<input type="checkbox"/>	<input type="checkbox"/>	ခရိုင်ကုန်သွယ်သူ	<input type="checkbox"/>	<input type="checkbox"/>
အခြား	<input type="checkbox"/>	<input type="checkbox"/>	ပြည်သူ့ကျန်းမာရေးလုပ်သား	<input type="checkbox"/>	<input type="checkbox"/>	စက်ပြင်ဆရာ	<input type="checkbox"/>	<input type="checkbox"/>
မှတ်ချက်			မှတ်ချက်			မှတ်ချက်		

(ဃ) ကျေးရွာသို့ ရောက်ရှိနိုင်သည့် လမ်းအခြေအနေ / ကျေးရွာတစ်ရွာသည် ၎င်း၏ ကျေးရွာအုပ်စုနှင့် ဆက်သွယ်ထားသော လမ်းအခြေအနေ (အောက်ဖော်ပြပါပုံစံဖြင့်)

ကျောက်ကြမ်းလမ်း၊ ကတ္တရာလမ်း၊ ကွန်ကရစ်လမ်း၊
 မော်တော်ဆိုင်ကယ်လမ်း၊ ကျောက်ခင်းလမ်း၊ မြေသားလမ်း၊ လှသွားလမ်း၊ အခြား _____

(င) ကျေးရွာဖွံ့ဖြိုးမှုစီမံခန့်ခွဲမှု

- (၁) လူထုပတ်ဝန်းကျင်ထိန်းသိမ်းရေးနှင့် ကျေးရွာတွင် ကျေးရွာဖွံ့ဖြိုးမှု စီမံခန့်ခွဲမှုရှိပါသလား? ဝိုင်ပါ
- (၂) ဖွံ့ဖြိုးရေး စီမံခန့်ခွဲမှုကို မည်သည့် ရက်တွင်ပြင်ဆင်ခဲ့ပါသနည်း? ရှိပါသည်/မရှိပါ/မသိပါ
- (၃) စီမံခန့်ခွဲမှုကို ဖြည့်ဆည်းပေးထားပါသလား? နှစ်-----/မသိပါ
- (၄) ဖြည့်ဆည်းပေးမှုကို ဖြည့်ဆည်းပေးပါသလား? ပြုခဲ့ပါသည်/မပြုခဲ့ပါ /မသိပါ
- (၅) ခရီးဆက်ခံစား
 (၁) ဤကျေးရွာ၏ပတ်ဝန်းကျင်ကို ၎င်းကျေးရွာအုပ်စု၏ပတ်ဝန်းကျင် ခရီးပိုင်ပိုင်မှုကွာဝေးသနည်း? ဝိုင်...၀.၁.၂.၅
 /မသိပါ



(၂) ဤကျေးရွာမှ ၎င်းကျေးရွာအုပ်စုလုံးအထိ သွားလာရာတွင်ကြာမြင့်သည့်အချိန်၊

ခြောက်ခွဲ ရာသီတွင်ကြာချိန် ၀၀:၀၃
 ထော်လာရီ/မော်တော်ဆိုင်ကယ်/မြေလှုပ်/လာ/မော်တော်ဘုတ်/ အခြား _____

မိုးရာသီတွင်ကြာချိန် ၀၀:၀၃
 ထော်လာရီ/မော်တော်ဆိုင်ကယ်/မြေလှုပ်/လာ/မော်တော်ဘုတ်/ အခြား _____

(ဆ) ပတ်ဝန်းကျင်ဆိုင်ရာ သဘာဝဘေးအန္တရာယ်
 ဤကျေးရွာတွင် ရေကြီးခြင်းကိုသို့ သဘာဝဘေးအန္တရာယ်ကူးရောက်မှုခြင်း ရှိပါသလား။
 မရှိပါ ဤကျေးရွာတွင် ရေကြီးခြင်းသည် ရှိလျှင်ခေါ်ပြပါ _____

(ဇ) ကျေးရွာတွင် ခွဲစည်းထားသော အဖွဲ့အစည်းများ
 လူထုတော်ကြီးစီမံကိန်းပတ်ဝန်းကျင် ဤကျေးရွာတွင် ကျေးရွာဖွံ့ဖြိုးရေးအတွက် အစိုးရ (သို့) ရွာသားများကိုယ်တိုင်(သို့) စီမံကိန်းတစ်ခုခုမှ ခွဲစည်းထားသည့် အဖွဲ့အစည်းများရှိပါသလား။

(၁) _____ (၂) _____
 (၃) _____ (၄) _____

(ဈ) အထွေထွေအုပ်ချုပ်ရေး ဦးစီးဌာန (GAD) မှ မှတ်တမ်းတင်ထားခြင်း
 ဤကျေးရွာသည် အထွေထွေအုပ်ချုပ်ရေး ဦးစီးဌာန (GAD) မှ မှတ်တမ်းတင်ထားမှု ရှိပါသလား။
 မရှိပါ ဤကျေးရွာသည်

ကျေးရွာခေါင်းစောင် အမည် _____
 လက်မှတ် _____ နေ့စွဲ ၂၀၁၇.၃.၂၀

လူထုစည်းရုံးရေးမှူး အမည် _____
 လက်မှတ် _____ နေ့စွဲ ၂၀၁၇.၃.၂၀



၈.၂။ ဒုတိယနှစ်စက်ဝန်းကျေးရွာအချက်အလက်(ပုံစံ-၁)

ပုံစံ - ၈ - ၁ ကျေးရွာအခြေခံအချက်အလက်များ (Form PC 1)

လယ်ဥယျာဉ်များ၊ ကျေးရွာသစ်ရွာသူ၊ ပထမဆုံးဖွဲ့စည်းထားသော သွားရောက်သောအခါ လူထုစည်းရုံးရေးများသည် ကျေးရွာ ခေါင်းဆောင်များအား ကျေးရွာအချက်အလက်များကို မေတ္တာရပ်ခံ၍ တောင်းခံရသည်။ ဤအချက်အလက်များကို စီမံကိန်း မိတ်ဆက်အစည်းအဝေးတိုင်ပင်တောင်းခံရမည်။ စီမံကိန်းမိတ်ဆက်အစည်းအဝေးတွင် လူထုစည်းရုံးရေးများသည် ဤအချက်အလက် များအား စစ်ဆေးပြီး မှန်ကန်အောင်ပြုလုပ်ရမည်။ ပြီးနောက်တွင် လူထုစည်းရုံးရေးများ သတင်းအချက်အလက်ထိသို့ Tablets မှ တဆင့် ဖြည့်သွင်းရမည်။

ကျေးရွာခေါင်းဆောင် အမည် ဦး ပါးအောင်	ကျေးရွာခေါင်းဆောင်၏ မှန်းနံပါတ် ၈၃ ၂၆၀ ၄၀၆၁ ၇၅	လူထုစည်းရုံးရေးမှူး၏ အမည် ဒေါ်အေးအေး
မြည်နှယ်တိုင်းဒေသကြီး ပဲခူး	မြို့နယ် မရ.တောင်	ကျေးရွာအုပ်စု ပဲကြဲ
		ကျေးရွာ ရှင်

က။ လူဦးရေ

လူမျိုးစု	အိမ်ထောင်စုအရေအတွက်	ကိုးကွယ်သည့်ဘာသာ	အိမ်ထောင်စုအရေအတွက်
လူမျိုးစု (၁) အိဇာ	၃၂	ဘာသာ (၁) ၄၅	၃၂
လူမျိုးစု (၂) -----		ဘာသာ (၂) -----	
လူမျိုးစု (၃) -----		ဘာသာ (၃) -----	
လူမျိုးစုရော -----		ဘာသာရော -----	
အခြား			
	အရေအတွက်		
မသန်စွမ်းသူများ	၃၄		
သက်ကြီးရွယ်အိုများ (၆၅ နှစ် နှင့် အထက်)	၁၅		
စစ်ဘေးရှောင်			

	အမျိုးသား (အရေအတွက်)	အမျိုးသမီး (အရေအတွက်)
လူဦးရေ		
လူမျိုးစု (၁) အိဇာ	၆၁	၆၇
လူမျိုးစု (၂) -----		
လူမျိုးစု (၃) -----		
အခြား		
အိမ်ထောင်ဦးစီး	၂၉	၃

(ခ) အခြေခံအောက်အဖွဲ့ အသုံးအဆောင်များ

စာသင်ကျောင်း	အမှတ် ခြံမပါ	ကျန်းမာရေး	အမှတ် ခြံမပါ	ဘာသာရေး အဆောက် အအုံများ	အမှတ် ခြံမပါ
အထက်တန်းကျောင်း	<input type="checkbox"/>	ဆေးရုံ	<input type="checkbox"/>	ဓေတီ	<input type="checkbox"/>
အလယ်တန်းကျောင်း	<input type="checkbox"/>	ကျန်းမာရေးဌာန	<input type="checkbox"/>	ဘုန်းကြီးကျောင်း	<input type="checkbox"/>
မူလတန်းကျောင်း	<input type="checkbox"/>	ကျန်းမာရေးဌာနခွဲ	<input type="checkbox"/>	ဟိန္ဒူဘုရားကျောင်း	<input type="checkbox"/>
မူကြိုကျောင်း	<input type="checkbox"/>	ဆေးပေးခန်း	<input type="checkbox"/>	ခရစ်ယာန်ကျောင်း	<input type="checkbox"/>



အခြား	<input type="checkbox"/>	အခြား	<input type="checkbox"/>	ပင်	<input type="checkbox"/>
မှတ်ချက်		မှတ်ချက်		မှတ်ချက်	

(ဂ) ကျွမ်းကျင်သူများမှတ်တမ်း (ကျေးရွာတွင်နေထိုင်သော သို့မဟုတ် တခြားရွာမှလာရောက်သော ကျွမ်းကျင်သူများ)

	(၁) စာသင်ကျောင်း		(၂) ကုန်းမားဖျော			(၃) လက်မှုပညာရှင်		
	ရွာတွင်နေထိုင်သူ	အခြားရွာမှလာသူ		ရွာတွင်နေထိုင်သူ	အခြားရွာမှလာသူ		ရွာတွင်နေထိုင်သူ	အခြားရွာမှလာသူ
မှလတန်ခြံဆရာ/မ	၈၇	<input type="checkbox"/>	ဆရာတန်	<input type="checkbox"/>	<input type="checkbox"/>	လက်သမား	၈၇	<input type="checkbox"/>
အထက်တန်ခြံဆရာ/မ	<input type="checkbox"/>	<input type="checkbox"/>	လက်ထောက်ကုန်းမားဖျော	<input type="checkbox"/>	<input type="checkbox"/>	ပန်းချီ	၁-၁	<input type="checkbox"/>
အလယ်တန်ခြံဆရာ/မ	<input type="checkbox"/>	<input type="checkbox"/>	အမျိုးသမီးကုန်းမားဖျောဆရာမ	<input type="checkbox"/>	<input type="checkbox"/>	ကျွမ်းကျင်ကျွမ်းကျင်သမား	<input type="checkbox"/>	<input type="checkbox"/>
ပုဂ္ဂိုလ်ဆရာ/မ	<input type="checkbox"/>	<input type="checkbox"/>	သားမွေးဆရာမ	<input type="checkbox"/>	<input type="checkbox"/>	ရေကန်သွယ်သူ	<input type="checkbox"/>	<input type="checkbox"/>
အခြား	<input type="checkbox"/>	<input type="checkbox"/>	ပြည်သူ့ကျန်းမာရေးလုပ်သား	<input type="checkbox"/>	<input type="checkbox"/>	ကော်ပြင်ဆရာ	<input type="checkbox"/>	<input type="checkbox"/>
မှတ်ချက်			မှတ်ချက်			မှတ်ချက်		

(ဃ) ကျေးရွာသို့ ရောက်ရှိနိုင်သည့် လမ်းအခြေအနေ / ကျေးရွာတစ်ရွာသည် ၎င်း၏ ကျေးရွာအုပ်စုနှင့် ဆက်သွယ်ထားသော လမ်းအခြေအနေ (အောက်ပါတို့ကို ဝိုင်းပါ)

- ကျောက်ကြမ်းလမ်း
- ကတ္တရာလမ်း
- ကွန်ကရစ်လမ်း
- မော်တော်ဆိုင်ကယ်လမ်း
- ကျောက်ခင်းလမ်း
- ခြေသားလမ်း
- လှသွားလမ်း
- အခြား _____

(င) ကျေးရွာဖွံ့ဖြိုးမှုစီမံချက်

- (၁) လူထုပတ်ဝန်းကျင်ထိခိုက်မှုမရှိစေရန် ဤကျေးရွာတွင်ကျေးရွာဖွံ့ဖြိုးမှုစီမံချက်ရှိခဲ့ပါသလား? ဝိုင်းပါ
- (၂) ရှိခဲ့ပါလျှင် ဤစီမံချက်ကို မည်သည့် ခုနှစ်တွင်ပြင်ဆင်ခဲ့ပါသနည်း? မရှိပါ/မသိပါ
- (၃) ဤစီမံချက်ကို ဖြည့်စည်းမှုအတည်ပြုခဲ့ပါသလား? နှစ် ၂၀၂၂/မသိပါ

(စ) ခရီးအကွာအဝေး

(၁) ဤကျေးရွာ၏ပတ်ဝန်းကျင်မှ ၎င်းကျေးရွာအုပ်စု၏ပတ်ဝန်းကျင်မှ ခရီးမိုင်မည်မျှကွာဝေးသနည်း? မိုင် _____

/မသိပါ

(၂) ဤကျေးရွာမှ ၎င်းကျေးရွာအုပ်စု၏ပတ်ဝန်းကျင်မှ သွားလာရာတွင်ကြာမြင့်သည့်အချိန်

ခြောက်ပွဲ၊ ရာသီတွင်ကြာချိန် _____

ထော်လာဂျီ/မော်တော်ဆိုင်ကယ်/ခြေလှမ်း/လား/မော်တော်ဘုတ်/

အခြား _____

မိုးရာသီတွင်ကြာချိန် _____

ထော်လာဂျီ/မော်တော်ဆိုင်ကယ်/ခြေလှမ်း/လား/မော်တော်ဘုတ်/

အခြား _____



(ဓ) ပတ်ဝန်းကျင်ဆိုင်ရာ သဘာဝဘေးအန္တရာယ်

မရှိပါ မရှိပါသည် ပူးပေါင်းပါသည်

(ဇ) ကျေးရွာတွင် ဖွဲ့စည်းထားသော အဖွဲ့အစည်းများ
လူထုတို့ပြုစီမံကိန်းမတိုင်မီ ဤကျေးရွာတွင် ကျေးရွာဖွံ့ဖြိုးရေးအတွက် အစိုးရ (သို့) ရွာသားများကိုယ်တိုင် (သို့) စီမံကိန်းတစ်ခုခုမှ ဖွဲ့စည်းထားသည့် အဖွဲ့အစည်းများရှိပါသလား။

(၁) ဖြိုပါသည် (၃)

(၂) (၄)

(ဈ) အထွေထွေအုပ်ချုပ်ရေး ဦးစီးဌာန (GAD) မှ မှတ်တမ်းတင်ထားခြင်း
ဤကျေးရွာသည် အထွေထွေအုပ်ချုပ်ရေး ဦးစီးဌာန (GAD) မှ မှတ်တမ်းတင်ထားမှု ရှိပါသလား။

မရှိပါ ဖြစ်ပါသည်

ကျေးရွာခေါင်းဆောင် အမည် ဦးလင်းမြင့်

လက်မှတ် ၁၄.၈.၂၀၁၇

လူထုစည်းရုံးရေးမှူး အမည် စင်ကြာစာအို

လက်မှတ် ၁၄.၈.၂၀၁၇



၉.၂။ ဒုတိယနှစ် စီမံချက်စက်ဝန်းအချိန်ဇယား (ပုံစံ -၂)

ပုံစံ - ၀ -၂ - စီမံကိန်းစက်ဝန်းအချိန်ဇယား (PC 2)

လယ်ထွက်ပစ္စည်း သက်ဆိုင်ရာလူထုဝင်ရောက်မှု/လက်ထောက်ကူညီပညာရေးများ စီမံကိန်းစက်ဝန်းအစည်းအဝေးအရပ်ရပ်အား စီမံကိန်းအစည်းအဝေးနှင့် ကျေးရွာအုပ်စုအတွက် ပြင်ဆင်မှုများ ပြင်ဆင်ရမည်။

စည်းရုံးရေးမှူး/ဝန်ထမ်း အမည် ဒေါ်ကြေးစန်းအေး

၀၄.၆ ၇.၁၁.၂၀၁၇

ပြင်ဆင်ရမည့်နေရာ: မြို့နယ် မာနကောင်း ကျေးရွာအုပ်စု မာနကောင်း ဝက်ဝန်း(၄) ဝက်ဝန်း(၅) ဝက်ဝန်း(၃)

စီမံကိန်းစက်ဝန်းအမျိုးအမည်	စတင်သည့် ၀.ရ.ရ.	ပြီးဆုံးသည့် ၀.ရ.ရ.	အစည်းအဝေးအတွက်စက်ဝန်းအရပ်အတွက်			စီမံဆောင်ရွက်ရမည့် အရပ်အတွက် ဝက်ဝန်း
			အချိန်အရပ်အတွက်	အချိန်အရပ်အတွက်	အချိန်အရပ်အတွက်	
၁။ ကျေးရွာအုပ်စုစီမံကိန်း စီမံဆောင်ရွက်ရေးအစည်းအဝေး	၇.၁၁.၁၇	၇.၁၁.၁၇	၁၄	၁၂	၂၆	၁၂
၂။ ကျေးရွာအုပ်စု ပြီးစီးရေး စီမံချက်ရေးဆွဲခြင်း အစည်းအဝေး	၇.၁၁.၁၇	၇.၁၁.၁၇	၀၄	၁၂	၂၆	၁၂
၃။ ကျေးရွာအုပ်စု လုပ်ငန်းဆောင်ရွက်ချက်ချသည့် အစည်းအဝေး	၁၆.၁၁.၁၇	၁၆.၁၁.၁၇	၂၅	၁၁	၃၆	၁၁.၂၅%
၄။ မြို့နယ်အဆင့် စီမံကိန်းရေးဆွဲရေး နှင့် အကောင်အထည်ဖော်ရေးစီမံကိန်းအရပ်အတွက် စီမံကိန်း ဆုံးသတ်မှု အစည်းအဝေး						၈၁.၂၅%
၅။ မြို့နယ် စီမံကိန်းရေးဆွဲရေး နှင့် အကောင်အထည်ဖော်ရေး စီမံကိန်းရေးဆွဲခြင်းကို ရွာပို့ အသိပေး အကြောင်းကြားသည့် အစည်းအဝေး						
၆။ စီမံကိန်းလုပ်ငန်းဆွဲစီမံချက်ရေးဆွဲခြင်း အစည်းအဝေး						
၆.၁။ စီမံကိန်းလုပ်ငန်း အကောင်အထည်ဖော်ရေးအစီအစဉ် ရေးဆွဲခြင်း						



၁၀။ ကျေးရွာဖွံ့ဖြိုးရေးဦးစားပေးအစီအစဉ် (ပုံစံ-၃)

၁၀.၁။ ပထမနှစ်စက်ဝန်းကျေးရွာဖွံ့ဖြိုးရေးဦးစားပေးအစီအစဉ် (ပုံစံ-၃)

ပုံစံ - ၈ - ၃ ကျေးရွာဖွံ့ဖြိုးရေး ဦးစားပေးအစီအစဉ် (Form PC 3)

လက်ညှိုးမှတ် အဆင့်(၃) ကျေးရွာမှော်မှန်းချက်အစဉ်အစား ပြီးသောအခါ ကျေးရွာစီမံကိန်း အထောက်အကူပြု
ကော်မတီသည် လူထုစည်းရုံးရေးမှူးအကူအညီဖြင့် ဤပုံစံကိုဖြည့်စွဲအောင် ဖြည့်သွင်းရမည်။

လူထုစည်းရုံးရေးမှူး/ဝန်ထမ်း အမည် သက်ဝန်းအောင်

နေ့စွဲ ၂၂.၇.၂၀၁၇ စက်ဝန်းအား အမှတ်ဖြစ်ပါ (V) ဘ-စက်ဝန်း(၁)
□ စက်ဝန်း(၂) □ စက်ဝန်း(၃) □ စက်ဝန်း(၄)

ပြည်နယ်/တိုင်း ပဲခူး ညွှန်ကြားရေးမှူးချုပ်/ဦးစီးဌာန ပဲခူး ကျေးရွာ ပဲခူး

ကား အခက်အခဲအတားအဆီးများအားလုံးဖြေရှင်း - ယခုလက်ရှိအခြေအနေတွင်
ဤကျေးရွာဖွံ့ဖြိုးတိုးတက်ရေးအတွက်
အဓိက အခက်အခဲအတားအဆီးများသည် မည်သည်များဖြစ်ပါသနည်း။ (အမျိုးသား/သမီး အနည်းဆုံးအခက်အခဲ ၅
ခုစီဖော်ပြပါ)

အမျိုးသား အဖွဲ့မှ တင်ပြသောအခက်အခဲအတားအဆီးများ	အမျိုးသမီး အဖွဲ့မှ တင်ပြသောအခက်အခဲအတားအဆီးများ
၁ ကျေးရွာအတွင်း အခြေခံအဆောက်အအုံများ မပြည့်စုံ	၁ မြေထိန်း နှင့် မြေအောက် ရေစိမ့်ဝင်မှု
၂ လမ်းပန်းဆက်သွယ်ရေး အခက်အခဲများ ရှိနေခြင်း	၂ မိုးရွာသွန်းစဉ် ဆေးရောင်များ ပျံ့နှံ့ခြင်း
၃ ဆေးကုသရေးဌာန မရှိခြင်း	၃ လမ်းပန်းဆက်သွယ်ရေး အခက်အခဲများ ရှိနေခြင်း
၄	၄
၅	၅

၈။ မျှော်မှန်းခြင်း - နောင်လာမည့် (၅)နှစ် အတွင်း ကျေးရွာဖွံ့ဖြိုးရေး မျှော်မှန်းလျာထားချက်များအား တင်ပြပါ။

အမျိုးသားအဖွဲ့မှ တင်ပြသောမျှော်မှန်းချက်များ	အမျိုးသမီးအဖွဲ့မှ တင်ပြသောမျှော်မှန်းချက်များ
၁ မြေထိန်း နှင့် မြေအောက် ရေစိမ့်ဝင်မှု	၁ မြေထိန်း နှင့် မြေအောက် ရေစိမ့်ဝင်မှု
၂ မြေအောက် ရေစိမ့်ဝင်မှု (မြေသားမြေစေ့)	၂ မိုးရွာသွန်းစဉ် ဆေးရောင်များ ပျံ့နှံ့ခြင်း
၃ လမ်းပန်းဆက်သွယ်ရေး အခက်အခဲများ ရှိနေခြင်း	၃ လမ်းပန်းဆက်သွယ်ရေး အခက်အခဲများ ရှိနေခြင်း
၄ ဆေးကုသရေးဌာန မရှိခြင်း	၄
၅ ကျေးရွာအတွင်း လမ်းပန်းဆက်သွယ်ရေး အခက်အခဲများ ရှိနေခြင်း	၅



က။ လူထုစီမံကိန်း၏ လာမည့် (၄) နှစ်အတွက် အကျိုးပင်သော ဦးစားပေး ဖွံ့ဖြိုးတိုးတက်မှု လုပ်ငန်း အစီအစဉ်များအားဖော်ပြပါ။

အစဉ်	ကျေးရွာအတွက် ဦးစားပေး ဖွံ့ဖြိုးတိုးတက်မှု လုပ်ငန်းစဉ်များ	အဆိုပြုသူ (အမျိုးသားများ/ အမျိုးသမီးများ/ အမျိုးသား+ အမျိုးသမီး)	ခန့်မှန်းကုန်ကျစရိတ်	အကျိုးပင်စားရွက်ရှိသူ ခန့်မှန်းခြေအရေအတွက်
၀	စက်ဝှေ့တွင်း နားကျွေး ခြံလှ	ကျား၊မ	၃၀၀၀၀၀	၁၂၆
၂	မြေထိန်း နံရံ	ကျား၊ မ	၅၆၃၀၀၀၀	၁၂၆
၃	ရွာစင်လမ်း (ဇေယျာဇေးကျေးရွာ)	ကျား၊ မ	၁၅၀၀၀၀၀	၁၂၆
၄	ရွာစင်လမ်း (ဇေယျာဇေးကျေးရွာ)	ကျား၊ မ	၁၅၀၀၀၀၀	၁၂၆
၅	၁၂၆ မြေထိန်းစက်ဝှေ့အစဉ်	ကျား၊ မ	၃၅၀၀၀၀၀	၁၂၆

ခ။ လူထုစီမံကိန်း၏ လာမည့် (၄) နှစ်အတွက် အကျိုးပင်သော ဦးစားပေး ဖွံ့ဖြိုးတိုးတက်မှု လုပ်ငန်း အစီအစဉ်များအားဖော်ပြပါ။

အစဉ်	ကျေးရွာအတွက် ဦးစားပေး ဖွံ့ဖြိုး တိုးတက်မှု လုပ်ငန်းစဉ်များ	အဆိုပြုသူ (အမျိုးသားများ/ အမျိုးသမီးများ/ အမျိုးသား+ အမျိုးသမီး)	အခန်းကဏ္ဍ
၀	၈၇ မြေကင်း-စောက်လျင်ခြင်း (ဇေယျာဇေးကျေးရွာ)	ကျား	
၂	ရွာလမ်းတံတား (၁၀) မ	ကျား၊ မ	
၃			
၄			
၅			

ခေါင်းစောင်၊ ကျေးရွာစီမံကိန်းအထောက်အကူပြုကော်မတီမှ အတည်ပြုသည်။
အမည် ဦးလင်းစိုးစိုး လက်မှတ် [Signature] ရက်စွဲ ၂၂.၁.၂၀၁၇



၁၀.၂။ ဒုတိယနှစ်စက်ဝန်းကျေးရွာဖွံ့ဖြိုးရေးဦးစားပေးအစီအစဉ် (ပုံစံ-၃)

ပုံစံ - ၃ ကျေးရွာဖွံ့ဖြိုးရေး ဦးစားပေးအစီအစဉ် (Form PL 3)

လယ်ဦးစီးဌာန အဆင့်(၃) ကျေးရွာမှိုက်မှိုက်ဆိုင်အစား ပြီးဆုံးသောအခါ ကျေးရွာစီမံကိန်း အထောက်အကူပြု
ကော်မတီသည် လူထုစည်းရုံးရေးမှူးအကူအညီဖြင့် ဤပုံစံဖြည့်စွဲအောင် ဖြည့်သွင်းရမည်။

လူထုစည်းရုံးရေးမှူး/ဝန်ထမ်း အမည် ဒေါ်ခင်အေးအေး၊
နေ့စွဲ ၇.၁၁.၂၀၁၇ စက်ဝန်းအား အမှတ်ခြစ်ပါ (✓) ။ စက်ဝန်း(၁)
စက်ဝန်း(၂) ။ စက်ဝန်း(၃) ။ စက်ဝန်း(၄)

ပြည်နယ်/တိုင်း ဝဲဥ: မြန်မာနိုင်ငံတော် ကျေးရွာအုပ်စု ၆(၅)၊ ကျေးရွာ ရုံးခုံ
က။ အခက်အခဲအတားအဆီးများအားဆွေးနွေးခြင်း ယခုလက်ရှိအခြေအနေတွင်
ဤကျေးရွာဖွံ့ဖြိုးရေးတက်ရောက်မှုတွက်
အစီအစဉ် အခက်အခဲအတားအဆီးများသည် မည်သည့်များဖြစ်ပါသနည်း။ (အမျိုးသား/သမီး အနည်းဆုံးအရက်အခဲ ၅
ပုလဲပေါ်ခြင်း)

အမျိုးသား အဖွဲ့မှ တင်ပြသောအခက်အခဲအတားအဆီးများ		အမျိုးသမီး အဖွဲ့မှတင်ပြသောအခက်အခဲအတားအဆီးများ	
၁	ကျေးရွာတွင်းလမ်းကွေးကွယ်ခြင်း	၁	လမ်းကွေးကွယ်ခြင်း ကွဲပြားမှုများ ကောက်စားခြင်း
၂	ရေကူးကန်အနီးတွင် ဝေဖန်ခြင်း စာရင်းစာရင်း	၂	မြို့ရပ်အတွင်း ဝေဖန်ခြင်း ရေတိုက်တာ
၃	ရွာလမ်းကောင်းမွန်အောင် ကောက်စားခြင်း စာရင်းစာရင်း	၃	ရေတိုက်တာများ ကောက်စားခြင်း ဖောက်ဖျက်ခြင်း
၄	စိုက်ပျိုးရေး ပစ္စည်းများ ကောက်စားခြင်း	၄	ကျွန်းမာကျွန်းမာလမ်းကွေး ခြင်း
၅		၅	

ဇ။ မှိုက်မှိုက်ခြင်း - နောင်လာမည့် (၅)နှစ် အတွင်း ကျေးရွာဖွံ့ဖြိုးရေး မှိုက်မှိုက်လျာထားချက်များအား တင်ပြပါ။

အမျိုးသားအဖွဲ့မှ တင်ပြသောမှိုက်မှိုက်ချက်များ		အမျိုးသမီးအဖွဲ့မှ တင်ပြသောမှိုက်မှိုက်ချက်များ	
၁	မြေထိန်းချုပ်	၁	လမ်းပန်းဆက်သွယ်ရေးကောင်းမွန်
၂	ရွာတွင်း လမ်းကောင်းမွန်	၂	မြေထိန်းချုပ်
၃	ရေကောင်းမွန်လုပ်ရန်(ဖောက်)	၃	ပျဉ်းမာလမ်း၊ ချိုမြေ၊ မားလားချစ်
၄	ရွာကမ်းလမ်းကောင်းမွန်	၄	ကျွန်းမာကျွန်းမာလမ်း ကျစ်
၅	စိုက်ပျိုးရေး ပစ္စည်းများ	၅	စားပေးခြင်း

1



ဂ။ လူထုဝင်ကိန်း၏ လာမည့် (၄) နှစ်အတွက် အကျုံးဝင်သော ဦးစားပေး ဖွံ့ဖြိုးတိုးတက်မှု လုပ်ငန်း အစီအစဉ်များအားဖော်ပြပါ။

အဆင့်	ကျေးရွာအတွက် ဦးစားပေး ဖွံ့ဖြိုးတိုးတက်မှု လုပ်ငန်းစဉ်များ	အဆိုပြုသူ (အမျိုးသားများ/ အမျိုးသမီးများ/ အမျိုးသား+ အမျိုးသမီး)	ခန့်မှန်းကုန်ကျ ဝင်ရောက်	အကျိုးစီးပွားပိုင်ရှိသူ ခန့်မှန်းမမြဲ အရေအတွက်
၁	ပြာကွမ်းလက် (ကျွန်းကျွန်း) ခင်း	ကျား ၁ ဖ	၉၀၀၀၀၀၀	၁၂၈
၂	ခြေထိန်းနံရံ	ကျား ၁ ဖ	၅၆၃၀၀၀၀၀	၁၂၈
၃	ကွဲပြားစွာ (ကျွန်းကျွန်း)	ကျား ၁ ခ	၁၅၀၀၀၀၀	၁၂၈
၄	အခြေခံမေ့မိမိလုပ်ခြင်း	ကျား ၁ ဖ	၄၅၀၀၀၀၀	၁၂၈
၅	ရွာလယ်တီတာ (၁၀၀၀)	က + ဖ	-	၁၂၈

ဃ။ လူထုဝင်ကိန်း၏ လာမည့် (၄) နှစ်အတွက် အကျုံးဝင်သော ဦးစားပေး ဖွံ့ဖြိုးတိုးတက်မှု လုပ်ငန်း အစီအစဉ်များအားဖော်ပြပါ။

အဆင့်	ကျေးရွာအတွက် ဦးစားပေး ဖွံ့ဖြိုး တိုးတက်မှု လုပ်ငန်းစဉ်များ	အဆိုပြုသူ (အမျိုးသားများ/ အမျိုးသမီးများ/ အမျိုးသား+ အမျိုးသမီး)	အခန်းကဏ္ဍ
၁	စောစောခို	ဖ	ကျန်းမာရေး
၂			
၃			
၄			
၅			

ခေါင်းစောင်၊ ကျေးရွာဝင်ကိန်းအထောက်အကူပြုကော်မတီမှ အတည်ပြုသည်။

အမည် ... ဦးလင်းကျိဇ်ဝင်း ... လက်မှတ် ... ၁၄.၅.၂၀၁၇

၁၁။ ကျေးရွာအုပ်စုစီမံကိန်းလုပ်ငန်းခွဲရွေးချယ်ခြင်း (ပုံစံ-၄)

၁၁.၁။ ပထမနှစ်စက်ဝန်းကျေးရွာအုပ်စုစီမံကိန်းလုပ်ငန်းခွဲရွေးချယ်ခြင်း (ပုံစံ-၄)

ပုံစံ - ၈ - ၄ ကျေးရွာအုပ်စုစီမံကိန်းလုပ်ငန်းခွဲရွေးချယ်ခြင်းပုံစံ (Form PC 4)

လက်ညှိုးရွတ် စီမံကိန်းလုပ်ငန်းခွဲရွေးချယ်မှုဆိုင်ရာအစည်းအဝေးကြိုအချိန်တွင် ကျေးရွာအုပ်စု CF/TFD၏ အကျဉ်းချုပ်နှင့် ကျေးရွာစီမံကိန်းစာတမ်းကို လက်မှတ်ရေးထိုး အတည်ပြုပေးခြင်း၊ အတည်ပြုချက်များကို ပြန်ပေးခြင်း၊ ပြည်ထောင်စုအဆင့်ရှိ ကျေးရွာအုပ်စုကြိုစီမံကိန်းမူဝါဒများတွင် TPIC သို့မဟုတ် အကျဉ်းချုပ် များစွာအကျဉ်းချုပ် ထားရှိမည့် CF ဖြစ်သည့် ကျေးရွာအုပ်စုများ၏ စီမံကိန်းလုပ်ငန်းခွဲရွေးချယ်မှု ဆောင်ရွက်ရာတွင် MDS သို့မဟုတ် အခြား (ယခုစီမံကိန်းလုပ်ငန်းခွဲ မဟုတ်တိုင်သော ကျေးရွာများ ပါဝင်ပါသည်။)

ကျေးရွာအုပ်စု/လက်အောက်ခံ ခေါ်ဝေါ်ခြင်း

နေ့စွဲ ၂၀၂၂.၁.၂၇

စက်ဝန်းအမျိုးအစား (✓) စက်ဝန်း(၁) စက်ဝန်း(၂) စက်ဝန်း(၃) စက်ဝန်း(၄)

မြို့နယ်/တိုင်း ပါဠိ: နေပြည်တော် ပြည်ထောင်စု

ကျေးရွာအုပ်စု	စီမံကိန်းလုပ်ငန်းခွဲ	အတည်အတာ (အမြင့်အလျား အနံ့ အထူအထူ အထူအထူ)	မျက်နှာပြင် အကျယ်အဝန်း ဧရိယာ	အမျိုးအစား		စီမံကိန်း အကျဉ်းချုပ်		စုစုပေါင်း
				စက်ဝန်း(၁)	စက်ဝန်း(၂)	စီမံကိန်း အကျဉ်းချုပ်	စီမံကိန်း အကျဉ်းချုပ်	
အထက်ပဲကြီး ကျေးရွာ	လမ်းဖျက်၊ ပြင်ဆင် ကျေးရွာအုပ်စုအတွက် ရေပေးစနစ်	၅၀၀ ပေ x ၁၂၆ ပေ	၅၈၇	<input type="checkbox"/> ကျေး	<input type="checkbox"/> မ	၃၀၀၀၀၀		၃၀၀၀၀၀
အောက်ပဲကြီး ကျေးရွာ	ရွာအတွင်း လမ်းပြင်ဆင် (မြို့ရံ ၃၇၅၇) ကျေးရွာအုပ်စုအတွက် ရေပေးစနစ်	၅၀၀ ပေ x ၁၂၆ ပေ	၅၉၇	<input type="checkbox"/> ကျေး	<input type="checkbox"/> မ	၃၀၀၀၀၀		၃၀၀၀၀၀

အရှေ့ပဲကြီး ကျေးရွာ	ရွာအတွင်း လမ်းပြင်ဆင် (မြို့ရံ ၃၇၅၇) ကျေးရွာအုပ်စုအတွက် ရေပေးစနစ်	၅၀၀ ပေ x ၁၂၆ ပေ	၅၉၇	<input type="checkbox"/> ကျေး	<input type="checkbox"/> မ	၃၀၀၀၀၀		၃၀၀၀၀၀
ရုံးခွဲကျေးရွာ	ကမိမိတွင်း (ပုဆိုးပိုက်ကန်)	ပိုက် ၃၇၅ ၅၀၀ ပေ	၅၉၇	<input type="checkbox"/> ကျေး	<input type="checkbox"/> မ	၃၀၀၀၀၀		၃၀၀၀၀၀
အောက်ပဲကြီးကျေးရွာ	ရွာအတွင်း လမ်းပြင်ဆင် (မြို့ရံ ၃၇၅၇) ကျေးရွာအုပ်စုအတွက် ရေပေးစနစ်	၅၀၀ ပေ x ၁၂၆ ပေ	၅၉၇	<input type="checkbox"/> ကျေး	<input type="checkbox"/> မ	၃၀၀၀၀၀		၃၀၀၀၀၀

မှတ်ချက်: ကျေးရွာအုပ်စု စီမံကိန်းစာတမ်းနှင့် အညီ လက်မှတ် ရက်စွဲ

- ဒေါ်အောင်စန်းအောင် - [Signature]

- ဒေါ်အောင်စန်းအောင် - [Signature]



၁၁.၂။ ဒုတိယနှစ်စက်ဝန်းကျေးရွာအုပ်စုစီမံကိန်းလုပ်ငန်းခွဲရွေးချယ်ခြင်း (ပုံစံ-၄)

ပုံစံ - ၀ - ၄ ကျေးရွာအုပ်စုစီမံကိန်းလုပ်ငန်းခွဲရွေးချယ်ခြင်းပုံစံ (Form PC-4)

လက်ညွှန်များ စီမံကိန်းလုပ်ငန်းခွဲရွေးချယ်ရာတွင် အကျိုးကျေးဇူးရှိမရှိကို အကျဉ်းချုပ်ဖော်ပြရန်အတွက် အောက်ဖော်ပြပါ အချက်အလက်များကို ဖြည့်စွက်ရမည်။ ဤပုံစံအား ဖြည့်စွက်ရာတွင် မြို့တော်ဝန်ထမ်းများက အကျိုးကျေးဇူးရှိမရှိကို အကျဉ်းချုပ်ဖော်ပြရန်အတွက် အောက်ဖော်ပြပါ အချက်အလက်များကို ဖြည့်စွက်ရမည်။ (ယခုစီမံကိန်းလုပ်ငန်းခွဲ ရွေးချယ်ရာတွင် အကျိုးကျေးဇူးရှိမရှိကို အကျဉ်းချုပ်ဖော်ပြရန်အတွက် အောက်ဖော်ပြပါ အချက်အလက်များကို ဖြည့်စွက်ရမည်။)

၁။ ကျေးရွာအုပ်စုရွေးချယ်ရန်အတွက် အကျိုးကျေးဇူးရှိမရှိကို ဖော်ပြရန်အတွက် အောက်ဖော်ပြပါ အချက်အလက်များကို ဖြည့်စွက်ရမည်။

၂။ ကျေးရွာအုပ်စုရွေးချယ်ရန်အတွက် အကျိုးကျေးဇူးရှိမရှိကို ဖော်ပြရန်အတွက် အောက်ဖော်ပြပါ အချက်အလက်များကို ဖြည့်စွက်ရမည်။

၃။ ကျေးရွာအုပ်စုရွေးချယ်ရန်အတွက် အကျိုးကျေးဇူးရှိမရှိကို ဖော်ပြရန်အတွက် အောက်ဖော်ပြပါ အချက်အလက်များကို ဖြည့်စွက်ရမည်။

၄။ ကျေးရွာအုပ်စုရွေးချယ်ရန်အတွက် အကျိုးကျေးဇူးရှိမရှိကို ဖော်ပြရန်အတွက် အောက်ဖော်ပြပါ အချက်အလက်များကို ဖြည့်စွက်ရမည်။

၅။ ကျေးရွာအုပ်စုရွေးချယ်ရန်အတွက် အကျိုးကျေးဇူးရှိမရှိကို ဖော်ပြရန်အတွက် အောက်ဖော်ပြပါ အချက်အလက်များကို ဖြည့်စွက်ရမည်။

၆။ ကျေးရွာအုပ်စုရွေးချယ်ရန်အတွက် အကျိုးကျေးဇူးရှိမရှိကို ဖော်ပြရန်အတွက် အောက်ဖော်ပြပါ အချက်အလက်များကို ဖြည့်စွက်ရမည်။

၇။ ကျေးရွာအုပ်စုရွေးချယ်ရန်အတွက် အကျိုးကျေးဇူးရှိမရှိကို ဖော်ပြရန်အတွက် အောက်ဖော်ပြပါ အချက်အလက်များကို ဖြည့်စွက်ရမည်။

၈။ ကျေးရွာအုပ်စုရွေးချယ်ရန်အတွက် အကျိုးကျေးဇူးရှိမရှိကို ဖော်ပြရန်အတွက် အောက်ဖော်ပြပါ အချက်အလက်များကို ဖြည့်စွက်ရမည်။

၉။ ကျေးရွာအုပ်စုရွေးချယ်ရန်အတွက် အကျိုးကျေးဇူးရှိမရှိကို ဖော်ပြရန်အတွက် အောက်ဖော်ပြပါ အချက်အလက်များကို ဖြည့်စွက်ရမည်။

၁၀။ ကျေးရွာအုပ်စုရွေးချယ်ရန်အတွက် အကျိုးကျေးဇူးရှိမရှိကို ဖော်ပြရန်အတွက် အောက်ဖော်ပြပါ အချက်အလက်များကို ဖြည့်စွက်ရမည်။

ကျေးရွာအုပ်စု	အစောင့်အရှောက်မည့် လုပ်ငန်းများ	အတိုင်အတာ (အခြားအလျား အစုအဝေး စသည်ဖြင့်)	ခရီးနှင် တိုက်ရိုက် အကျိုးခံစားခွင့် ရှိသူများ	အဆိုပြုကော်မရှုသူ	စီမံကိန်း အကျိုးကျေးဇူး ထည့်သွင်းမှု		စီမံကိန်းအကျိုးကျေးဇူး ထည့်သွင်းမှု (ခေါ်) ထည့်သွင်းမှု I အမည်
					စီမံကိန်း အကျိုးကျေးဇူး ထည့်သွင်းမှု	စီမံကိန်းအကျိုးကျေးဇူး ထည့်သွင်းမှု II အမည်	
အလယ်ပိုင်း	ကျေးရွာအုပ်စုရွေးချယ်ခြင်း	၂,၃၀၀,၀၀၀ ၂,၆၀၀,၀၀၀	၁၄၃၇	<input type="checkbox"/> ကျေး <input type="checkbox"/> မ	<input type="checkbox"/> ကျေး <input type="checkbox"/> မ	၂,၁၀၀,၀၀၀	၂,၁၀၀

ဦးကျော်စွာ
 ဒုတိယအစုအဝေး
 အစုအဝေး
 ၁၃.၁၁.၂၀၁၇



၁၂။ အစည်းအဝေးမှတ်တမ်းများ

ကစည်းဆောင်မှုမှတ်တမ်း (ရုံးခုံကျေးရွာ)

ဇူလိုင်လ ၂၀၁၇ - မင်္ဂလာဂါး

ခရိုင် - ပဲခူး

ကျေးရွာအုပ်စု - ရုံးခုံကျေးရွာ

ကစည်းဆောင်မှုမှတ်တမ်း - ဦးသန်းလွင်၊ ရွှေအောင်

ကစည်းဆောင်မှုမှတ်တမ်း - $m(၁၄) + m(၁၂) = ၂၆$ ဦး

ရက်စွဲ - ၇. ၁၁. ၂၀၁၇

ကစည်းဆောင်မှုမှတ်တမ်း - ၂၅:၀၀ ဝမ်း

မှတ်တမ်းတင်သူ - ဒေါ်အေးအေးနွဲ့ ဖ

တိုင်ကြားသူ - ဒေါ်အေးအေးနွဲ့ ၇၇, ဒေါ်သက်ကျော် ဖ, ဒေါ်အေးအေးနွဲ့ ဖ

အကြောင်းအရာ - ပထမဆုံး ကစည်းဆောင်မှု

- ကစည်းဆောင်မှုမှတ်တမ်း ဖြစ်ပြီး နှစ်ရပ်က အမျိုးသမီးတစ်ဦး၊ အမျိုးသားတစ်ဦး ဖြစ်ပြီး စကားပြောကြားခြင်း
- စီမံကိန်း ဖြစ်စေရန် ၁၅ ရက်အတွင်း ကျေးရွာအုပ်စုမှ အဖော်အဖွဲ့များ ဖြစ်စေရန်
- ကျား၊ မ ကျားရွာ အချက်အချာကို အမျိုးသမီးအဖွဲ့အစည်း
- စေဖန်ကော်မတီ အဖွဲ့အစည်း ဖြစ်စေရန် ဆောင်ရွက်ခြင်း
- ယူပုဂ္ဂိုလ် စေတနာ့တိုက်ခတ် ကြေးဒင်ကို ဖြစ်စေရန်အဖွဲ့အစည်း
- ဖွဲ့စည်းရေးအဖွဲ့အစည်း ဖြစ်စေရန်၊ အဖွဲ့အစည်းအဖွဲ့အစည်း၊ စီမံကိန်း
- ကျေးရွာအုပ်စုအဖွဲ့အစည်း ဖြစ်စေရန် လေးရပ်အဖွဲ့အစည်း

၇. ၁၁. ၂၀၁၇ ရက်နေ့ သို့မဟုတ်



မြို့နယ် - ပုသိမ်၊
နယ်မြေ - ဒဂုံ၊
ကျေးရွာအမည် - ရွှေလှိုင်ကျေးရွာ

အခင်းအကျင်းအမည် - ဦးသန်းဦး အမှတ်
အခင်းအကျင်းအမည် - ၈ (၁၄) + ၈ (၁၅) = ၂၆ ဦး
ရက်စွဲ - ၇.၁၁.၂၀၁၇

အခင်းအကျင်းအမည် - ၂:၀၀ PM
ပုဂ္ဂိုလ်တစ်ဦး - ခေါ်စားရေးအဖွဲ့ ဖြစ်
အကြောင်းအရာ - အကြောင်းအရာအဖွဲ့ (AOF)၊ အကြောင်းအရာ ဖြစ်
ရက်စွဲ - ၇.၁၁.၂၀၁၇

အကြောင်းအရာ - ဦးသန်းဦး အမှတ်အနား
- အစုအဖွဲ့မှ ဦးသန်းဦး အမှတ်အနား ဦးသန်းဦး အမှတ်အနား
ကို အကြောင်းအရာ
- DPA လိုက်နာမှု စနစ်ကို အကြောင်းအရာ၊ အကြောင်းအရာအကြောင်း
အကြောင်းအရာကို အကြောင်းအရာ
- အကြောင်းအရာ အကြောင်းအရာ အကြောင်းအရာ အကြောင်းအရာ
- အကြောင်းအရာ အကြောင်းအရာ အကြောင်းအရာ အကြောင်းအရာ
- အကြောင်းအရာ အကြောင်းအရာ အကြောင်းအရာ အကြောင်းအရာ
- အကြောင်းအရာ အကြောင်းအရာ အကြောင်းအရာ အကြောင်းအရာ
- အကြောင်းအရာ အကြောင်းအရာ အကြောင်းအရာ အကြောင်းအရာ
- အကြောင်းအရာ အကြောင်းအရာ အကြောင်းအရာ အကြောင်းအရာ
- အကြောင်းအရာ အကြောင်းအရာ အကြောင်းအရာ အကြောင်းအရာ



၁၃။ ကဏ္ဍအလိုက်ဦးစားပေးဖွံ့ဖြိုးရေးလုပ်ငန်းစဉ်များ(ပုံစံ-၄ နောက်ဆက်တွဲ)

၁၃.၁။ ပထမနှစ်စက်ဝန်းကဏ္ဍအလိုက်ဦးစားပေးဖွံ့ဖြိုးရေးလုပ်ငန်းစဉ်များ(ပုံစံ-၄ နောက်ဆက်တွဲ)

ပဏ္ဍိတ
ဂျွန်

နောက်ဆက်တွဲ (၄) ခြားနားသောအပိုင်းများအတွက် ဦးစားပေးဖွံ့ဖြိုးရေးလုပ်ငန်းစဉ် အနစ်ရှင်

မူရင်းအား VPSIC တွင်ထားရှိရပါသည်။အခြားဌာနများနှင့် ညှိနှိုင်းရန်အတွက် မိတ္ထီအား TPIC သို့ပို့ရပါမည်။MIS Data အဝန်ပြင်သွင်းရန်မလိုအပ်ပါ။

	အဆင့်	လုပ်ငန်း	မည်သည့်စာမလဲ	ကျေးဇူးပြုတာဝန်ခံသူ(ဆို)ဆရာ
အခြေခံအဆောက်အအုံ	၁	ရေပေးစနစ်အကျင့်ပြုစီစဉ်	<input type="checkbox"/> ကျေးဇူးပြု	ကျေးဇူးပြုတာဝန်ခံသူ
	၂	ရေစနစ်ပြင်ဆင်	<input type="checkbox"/> ကျေးဇူးပြု	ကျေးဇူးပြုတာဝန်ခံသူ
	၃	ရွာပြင်/ရွာတွင်းလမ်း (ကျေးဇူးပြုစီစဉ်)	<input type="checkbox"/> ကျေးဇူးပြု	ကျေးဇူးပြုတာဝန်ခံသူ
	၄	ရွာလှည့်ဝင်တား	<input type="checkbox"/> ကျေးဇူးပြု	ကျေးဇူးပြုတာဝန်ခံသူ
	၅	ရေပေးစနစ်-ပေးစနစ်ပြင်ဆင်(သေဆုံးစေရန်)	<input type="checkbox"/> ကျေးဇူးပြု	ကျေးဇူးပြုတာဝန်ခံသူ
အထက်ပိုင်းအဆောက်အအုံ	၁		<input type="checkbox"/> ကျေးဇူးပြု	
	၂		<input type="checkbox"/> ကျေးဇူးပြု	
	၃		<input type="checkbox"/> ကျေးဇူးပြု	
	၄		<input type="checkbox"/> ကျေးဇူးပြု	
	၅		<input type="checkbox"/> ကျေးဇူးပြု	
ကျေးဇူးပြုစီစဉ် အဟာရ	၁		<input type="checkbox"/> ကျေးဇူးပြု	
	၂		<input type="checkbox"/> ကျေးဇူးပြု	
	၃		<input type="checkbox"/> ကျေးဇူးပြု	
	၄		<input type="checkbox"/> ကျေးဇူးပြု	
	၅		<input type="checkbox"/> ကျေးဇူးပြု	
ပညာရေး	၁		<input type="checkbox"/> ကျေးဇူးပြု	
	၂		<input type="checkbox"/> ကျေးဇူးပြု	
	၃		<input type="checkbox"/> ကျေးဇူးပြု	
	၄		<input type="checkbox"/> ကျေးဇူးပြု	
	၅		<input type="checkbox"/> ကျေးဇူးပြု	
အခြား	၁		<input type="checkbox"/> ကျေးဇူးပြု	
	၂		<input type="checkbox"/> ကျေးဇူးပြု	
	၃		<input type="checkbox"/> ကျေးဇူးပြု	
	၄		<input type="checkbox"/> ကျေးဇူးပြု	
	၅		<input type="checkbox"/> ကျေးဇူးပြု	



၁၃.၂။ ဒုတိယနှစ်စက်ဝန်းကဏ္ဍအလိုက်ဦးစားပေးဖွံ့ဖြိုးရေးလုပ်ငန်းစဉ်များ(ပုံစံ-၄ နောက်ဆက်တွဲ)

နောက်ဆက်တွဲ (၄) ခြားနားသောအပိုင်းများအတွက် ဦးစားပေးဖွံ့ဖြိုးရေးလုပ်ငန်းစဉ် အနှစ်ချုပ်

မှရင်းအား VPSIC တွင်ထားရှိရပါသည်။အခြားဌာနများနှင့် ညှိနှိုင်းရန်အတွက် ပိတ္တူအား TPIC သို့ပို့ရပါမည်။MIS Data အနေဖြင့် သွင်းရန်မလိုအပ်ပါ။

	အဆင့်	လုပ်ငန်း	မည်သူဦးစားမပေးလဲ	ကျေးရွာမှတာဝန်ခံသူ(သို့)အုပ်စု	ပြင်ပမှမည်သူထောက်ပံ့မလဲ
အခြေခံအဆောက်အအုံ	၁	လမ်း (ကွန် ကရစ်)	<input checked="" type="checkbox"/>	ဒဂုန်-ဗဟိုအဖွဲ့	
	၂	ရွာပစ်လမ်း (ကျေးရွာကျေးရွာ)	<input checked="" type="checkbox"/>	"	
	၃	ရွာလယ်တံတား	<input checked="" type="checkbox"/>	"	
	၄	အောင်းရေစက် အပူပေးစနစ်၊ (အေးအေးအေး)	<input checked="" type="checkbox"/>	"	
	၅	တက်ဂျေစက်၊ အလှူပေးစနစ်	<input checked="" type="checkbox"/>	"	
အခြားအဆောက်အအုံ	၁		<input type="checkbox"/>		
	၂		<input type="checkbox"/>		
	၃		<input type="checkbox"/>		
	၄		<input type="checkbox"/>		
	၅		<input type="checkbox"/>		
ကျေးရွာအုပ်စု	၁		<input type="checkbox"/>		
	၂		<input type="checkbox"/>		
	၃		<input type="checkbox"/>		
	၄		<input type="checkbox"/>		
	၅		<input type="checkbox"/>		
ပညာရေး	၁		<input type="checkbox"/>		
	၂		<input type="checkbox"/>		
	၃		<input type="checkbox"/>		
	၄		<input type="checkbox"/>		
	၅		<input type="checkbox"/>		
အခြား	၁	အေးအေးအေး	<input checked="" type="checkbox"/>	အေးအေးအေးအဖွဲ့	
	၂		<input type="checkbox"/>		
	၃		<input type="checkbox"/>		
	၄		<input type="checkbox"/>		
	၅		<input type="checkbox"/>		



ကျေးရွာဖွံ့ဖြိုးရေးစီမံချက်အရည်အသွေးထိန်းချုပ်မှု(Checklist for VDP)

VDP အရည်အသွေးထိန်းချုပ်မှု

ထိန်းချုပ်သူ-	ရက်စွဲ-	ရွာ-	VDP ရက်စွဲ-
			မြို့နယ်-
			ကျေးရွာအုပ်စု-

(၁) VDP စာရွက်စာတမ်းပြီးဆုံးမှုကိုစစ်ဆေးပါ။ (OM အရ)

- မျက်နှာဖုံး (အဖုံး)
- မာတိကာ
- ကျေးရွာအခြေခံ Data
- PSA အကျဉ်းချုပ်နှင့် PRA လုပ်ငန်းစဉ်
- အမျိုးသား/အမျိုးသမီးအဖွဲ့များ၏ အခက်အခဲများ
- ကျေးရွာမျှော်မှန်းချက် (ဆွေးနွေးချက်ရလဒ်)
- အမျိုးသား/အမျိုးသမီးအဖွဲ့များသဘောတူထားသည့် နောင်လေးနှစ်အတွက် ဦးစားပေးလုပ်ငန်းများစာရင်း (အခြေခံအဆောက်အအုံ၊ အသက်မွေးမှု၊ ပညာရေး၊ လူမှုရေးထိန်းသိမ်းမှု.....)

နောက်ဆက်တွဲများ-

- လူမှုရေးအကဲဖြတ်မှု စာရွက်စာတမ်းခိတ်ပုံနှင့် PRA လုပ်ငန်းစဉ် (ဖြစ်နိုင်လျှင်)၊မြေပုံများပါရမည်၊ စည်းစိမ်ပိုင်ဆိုင်မှုအဆင့်၊ vennပုံ...
- ကျေးရွာစီမံကိန်းရေးဆွဲရေးအစည်းအဝေးမိတ္တူ
- ကျေးရွာ၏အချက်အလက် (PC 1 ပုံစံ)
- ကျေးရွာမျှော်မှန်းချက်

(၂) လူမှုရေးအကဲဖြတ်မှုအရည်အသွေးနှင့် VDP စစ်ဆေးပါ။

- VDP တွင်ပါဝင်သောဦးရေ (အမျိုးသား/အမျိုးသမီး)-
- လူမှုရေးအကဲဖြတ်မှုအရည်အသွေးနှင့် VDP အတွက် ရက်ပေါင်း-
- PRA ပစ္စည်းများအသုံးပြုသည့် အရေအတွက်-
- ပါဝင်သောဦးရေနှင့် လုပ်ငန်းများမှတ်တမ်းတင်ခြင်း (အစည်းအဝေးမှတ်တမ်း၊ အဖွဲ့ခိတ်ပုံ၊ တိုင်းရင်းသားအနည်းစုနှင့် ထိခိုက်လွယ်သောအဖွဲ့များ)
 - အလွန်ကောင်း
 - ကောင်း
 - ညံ့
- လုပ်ငန်းများမှတ်တမ်းတင်ခြင်းနှင့် အမျိုးသမီးအဖွဲ့အစည်းအဝေး၏ရလဒ် အားခွဲခြားပေးထားသလား။
 - ရှိ
 - မရှိ
- စီမံကိန်းအရေအတွက် (အမျိုးသား/အမျိုးသမီးရွေးချယ်မှုအရေအတွက်)-
 - PRAနှင့်သက်ဆိုင်သောအခြားစီမံကိန်းအရေအတွက် (အမျိုးသား/အမျိုးသမီးရွေးချယ်မှုအရေအတွက်)-



လူထုဗဟိုပြုစီမံကိန်း

ကျေးလက်လူထုအခြေပြု၊ ဖွံ့ဖြိုးမှုကိုတိုးရှေးရှု

လူထုဗဟိုပြုစီမံကိန်း၊ သိပ္ပံလမ်းနှင့် ဆုတောင်းပြည့်ဘုရားလမ်းထောင့်၊ ကြခတ်ရပ်ကွက်ပန်းတောင်းမြို့နယ်၊

ပဲခူးတိုင်းဒေသကြီး၊ ရုံးဖုန်း ၀၉- ၄၂၂၃၉၅၅၇၂ www.cdd.drdmyanmar.org