

ပြည်ထောင်စုသမ္မတမြန်မာနိုင်ငံတော်အစိုးရ
စိုက်ပျိုးရေး၊ မွေးမြူရေးနှင့်ဆည်မြောင်းဝန်ကြီးဌာန
ကျေးလက်ဒေသဖွံ့ဖြိုးတိုးတက်ရေးဦးစီးဌာန

လူထုဗဟိုပြုစီမံကိန်း (ဒုတိယနှစ်စက်ဝန်း)

National Community Driven Development Project



ကျေးရွာဖွံ့ဖြိုးရေးအစီအစဉ်

Village Development Plan (VDP)

ရွှေကျမြို့

ရေပျံလေးကျေးရွာ၊ တောပုန်းကျေးရွာအုပ်စု

၂၀၁၉ခုနှစ်၊ဧပြီလ

မာတိကာ

၁။ မြို့နယ်မြေပုံ

၂။ ကျေးရွာ တည်နေရာပြ မြေပုံ

၃။ အုပ်စုတွင်ပါဝင်သောကျေးရွာများစာရင်း

၄။ ကျေးရွာသမိုင်းကြောင်းနှင့် ကျေးရွာအခြေခံအချက်အလက်များ

၅။ လူထုပူးပေါင်းပါဝင်သော လူမှုဆန်းစစ်ခြင်းနှင့် အကဲဖြတ်ခြင်းလုပ်ငန်းစဉ်
(PSA / PRA အကျဉ်းချုပ်ဇယား)

၆။ ကျေးရွာဖွံ့ဖြိုးရေးအစီအစဉ်တွင် အသုံးပြုသော PRA tools များနှင့် တစ်ခုချင်းစီအတွက်သုံးသပ်ချက်များ

(က) လူမှုရေးအရင်းအမြစ်ပြမြေပုံ

(ခ) ဥစ္စာနေကြွယ်ဝမှုအဆင့်သတ်မှတ်ခြင်း

(ဂ) ပိုင်ဆိုင်မှုသုံးသပ်ခြင်း

(ဃ) ပင့်ကူအိမ်သုံးသပ်ခြင်း

(င) ရာသီခွင်ပြ ပြက္ခဒိန်

(စ) ဗင်းပုံစံ

(ဆ) အမျိုးသား / အမျိုးသမီး အခက်အခဲများ

(ဇ) ကျေးရွာမျှော်မှန်းချက် အမျိုးသား / အမျိုးသမီး

(ဈ) ဦးစားပေးဖွံ့ဖြိုးရေးလုပ်ငန်းများ

၇။ ကော်မတီဝင်များရွေးချယ်ခြင်းနှင့် ကျေးရွာဖွံ့ဖြိုးရေးအစီအစဉ်ဆောင်ရွက်မှု မှတ်တမ်းဓါတ်ပုံများ

၈။ ကျေးရွာအခြေခံအချက်အလက်များ (ပုံစံ - ၁)

၉။ စီမံကိန်းစက်ဝန်းအချိန်ဇယား (ပုံစံ - ၂)

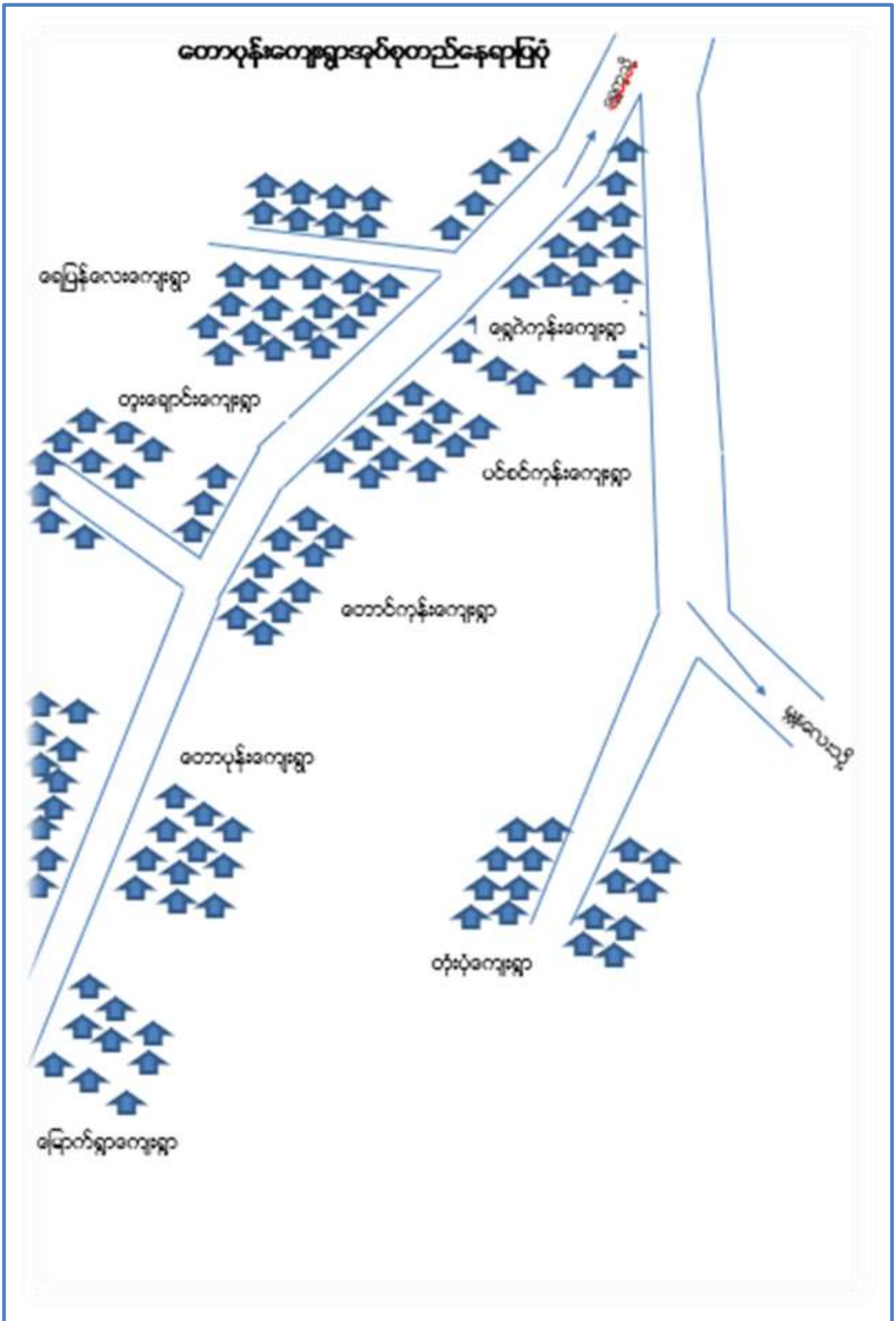
၁၀။ ကျေးရွာဖွံ့ဖြိုးရေးအစီအစဉ် (ပုံစံ - ၃)

၁၁။ ကျေးရွာစီမံကိန်းလုပ်ငန်းခွဲများရွေးချယ်ခြင်း (ပုံစံ - ၄)

၁၂။ အစည်းအဝေးမှတ်တမ်းများ

၁၃။ ကဏ္ဍအလိုက်ဖွံ့ဖြိုးရေးလုပ်ငန်းစဉ်များ

၂။ ကျေးရွာတည်နေရာပြမြေပုံ



၃။ အုပ်စုတွင်ပါဝင်သောကျေးရွာများစာရင်း

အုပ်စုအမည် - တောပုန်းကျေးရွာအုပ်စု

ပါဝင်သောကျေးရွာများ - တောပုန်းကျေးရွာ၊ မြောက်ရွာကျေးရွာ၊ တောင်ကုန်းကျေးရွာ၊ တူချောင်းကျေးရွာ၊
တုံးပုံကျေးရွာ၊ ရေပျံလေးကျေးရွာ၊ ရွှေဂဲကုန်းကျေးရွာ၊ ပင်စင်ကုန်းကျေးရွာ။

၄။ ကျေးရွာသမိုင်းကြောင်းနှင့် ကျေးရွာအခြေခံအချက်အလက်များ

တောပုန်းကျေးရွာအုပ်စု၊ ရေပျံလေးကျေးရွာ

ရွှေကူမြို့နယ်၊ တောပုန်းကျေးရွာအုပ်စု၊ ရေပျံလေးကျေးရွာသည် ရွှေကူမြို့၊ရေပျံကြီးရပ်ကွက်နှင့်တစ်ဆက်တည်း ဧရာဝတီမြစ်ကမ်းဘေးတွင်တည်ရှိပါသည်။ အရှေ့ဖက်တွင်ဧရာဝတီမြစ်၊ အနောက်ဖက်တွင် ရွှေဂဲကုန်း ကျေးရွာ၊ တောင်ဖက်တွင် အမှတ်(၄)ရပ်ကွက်နှင့်မြောက်ဖက်တွင် တူချောင်းကျေးရွာတို့နှင့်နယ်နိမိတ်ချင်းထိစပ်လျက်ရှိပါသည်။ ရေပျံလေးကျေးရွာကို နှစ်ပေါင်း(၁၀၀)ကျော်ခန့်က အိမ်ခြေ(၂၀)ခန့်ဖြင့်စတင်တည်ထောင်ခဲ့ပါသည်။ ရေဝင်ရေစပ်ချိုင့်များရှိပါသည်။ ဧရာဝတီမြစ်ရေကြီးချိန်တွင် ရေများဝင်ရောက်ကာပြန်မထွက်တော့ဘဲရေဝပ်ချိုင့်ဝှမ်းများဖြစ်နေပါသည်။

ကျေးရွာအုပ်ချုပ်ရေးမှူးအဆက်ဆက်မှာ ဦးနီ၊ ဦးလှဖေ၊ ဦးထွန်းဖေ၊ ဦးစိန်ဖေ၊ ဦးလှကြည်၊ ဦးတောင်ကြီး၊ ဦးကျော်ဝင်း၊ ဦးသန့်၊ ဇင်ဦးနှင့် ဦးအောင်ဇော်မြင့်တို့ဖြစ်ပါသည်။

ကျေးရွာစတင်တည်ထောင်ချိန် ထူးခြားချက်မှာ ရေကြီးချိန်တွင်ဧရာဝတီမြစ်မှ တူးချောင်းအပေါက်နှင့် ရေပျံလေးရွာမြို့အပေါက်မှ ရေများဝင်ရောက်လာပြီး အနောက်ဖက်ရိုးချိုင့်ဝှမ်းအတွင်းရေများလျှံလာပြီး ကျောင်းသူကျောင်းသား၊ ကျေးရွာသူကျေးရွာသားများလှေနှင့်လှော်ခတ်သွားလာကြပါသည်။

၁၉၇၂ခုနှစ်ခန့်တွင်အမကရေပျံလေးကျောင်းရရှိခဲ့ပါသည်။ ၂၀၀၃ခုနှစ်ခန့်တွင် စာသင်ကျောင်းဆောင်ဆောက်လုပ်ပေးခဲ့ပါသည်။ ကျေးရွာတွင်ရေတုံကင်များမရရှိသော်လည်းမြစ်ရေကိုသာသုံးစွဲခဲ့ကြပါသည်။ ၁၉၇၈ခုနှစ်နောက်ပိုင်းတွင်ဘုံဘိုင်ရေတုံကင်များရရှိ၍ကြည်လင်သောရေများသုံးစွဲခဲ့ကြရပါသည်။ ၂၀၀၅ခုနှစ်နှင့် ၂၀၁၆-၂၀၁၇ခုနှစ်တွင်လျှပ်စစ်မီးရရှိခဲ့ပါသည်။

ပြည်ထောင်စုလွှတ်တော်မှ ရွာအလယ်ဘောက်တံတားနှင့် ကွန်ကရစ်လမ်းများရရှိခြင်းကြောင့်သွားလာရေးအဆင်ပြေလွယ်ကူခဲ့ပါသည်။ မြစ်ကြောင်းထိန်းသိမ်းရေးမှလည်း ရေကာတာများပြုလုပ်ကာ ကမ်းပါးပြိုရေတိုက်စားခြင်းများကင်းဝေးခဲ့ပါသည်။

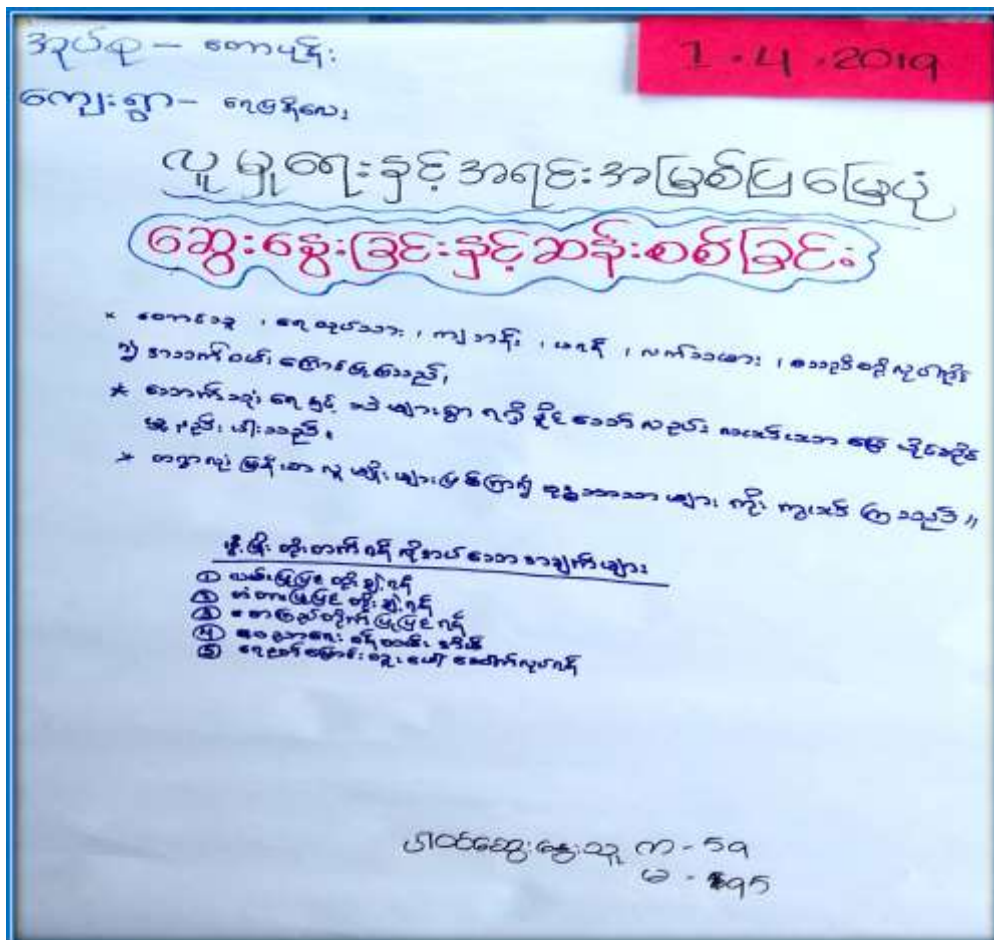
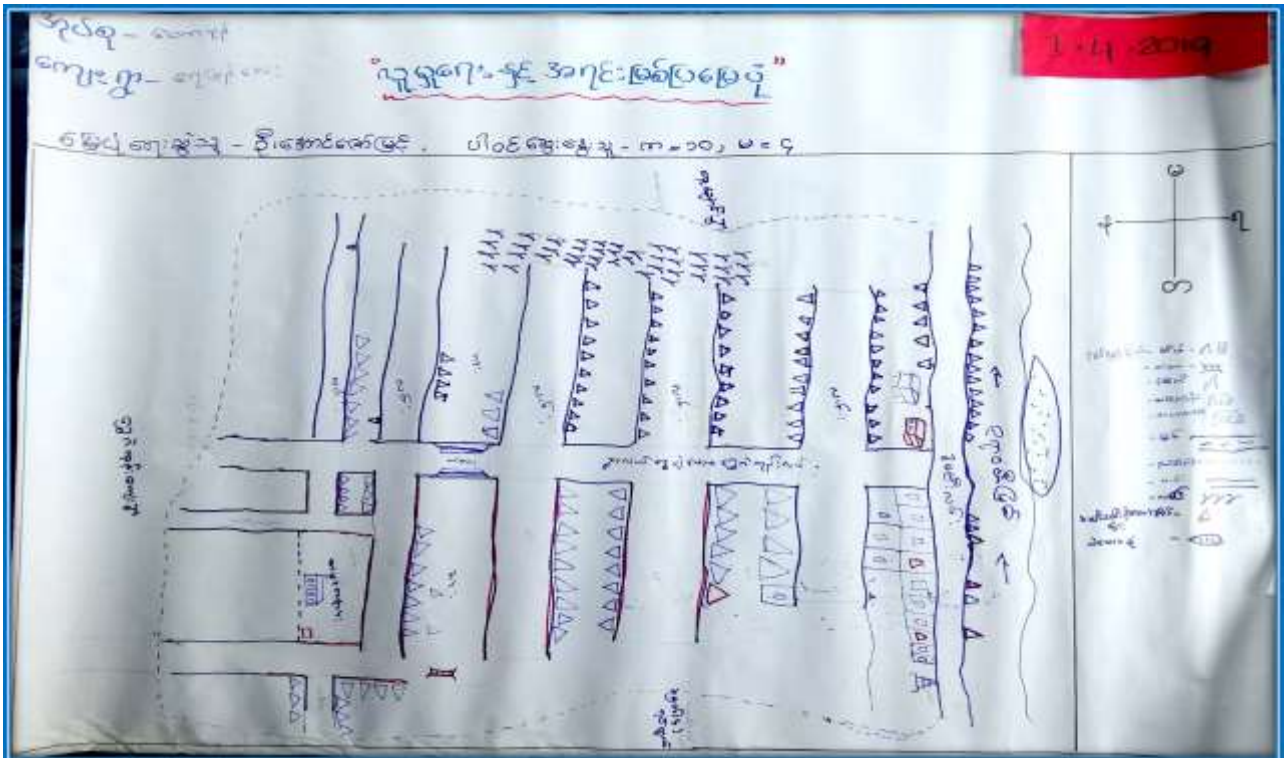
လူထုဗဟိုပြုစီမံကိန်းမှ လမ်းတံတား၊ အခြေခံအဆောက်အအုံများ၊ စာကြည့်တိုက်၊ ဆေးပေးခန်းများ ဆောက်လုပ်ပေးနိုင်ခဲ့ပါက ကျေးရွာဖွံ့ဖြိုးတိုးတက်ပြောင်းလဲမည်ဟုမျှော်လင့်မိပါသည်။

၅။ကျေးရွာလူထုပူးပေါင်းပါဝင်သောလူမှုဆန်းစစ်ခြင်းနှင့်အကဲဖြတ်ခြင်းလုပ်ငန်းစဉ် (PSA/PRA) အကျဉ်းချုပ်ဇယား

စဉ်	အကြောင်းအရာ	ရက်စွဲ	ဦးတည်အုပ်စု	တက်ရောက်သူ			အဓိကဆွေးနွေးချက်များ
				ကျား	မ	ပေါင်း	
၁	လူမှုရေးနှင့် အရင်းအမြစ်ပြု မြေပုံ	၁၄.၂၀၁၉ ၁၄.၂၀၁၉	ကျေးရွာလူထု(ရပ်မိရပ်ဖများ၊ ဆင်းရဲချမ်းသာ၊ အလယ်အလတ်၊ နွမ်းပါး၊ အနွမ်းပါးဆုံးနှင့် လူငယ်အုပ်စုများ)	၁၀	၄	၁၄	အိမ်များ၊ အခြေခံအဆောက်အအုံများ၊ လမ်းပန်းဆက်သွယ်ရေး၊ လယ်ယာမြေများ၊ မြစ်ချောင်းများနှင့် နယ်နိမိတ်များ။
၂	ဥစ္စာနေကြွေမှု အဆင့် သတ်မှတ်ချက်	၁၄.၂၀၁၉ ၁၄.၂၀၁၉	ကျေးရွာလူထု(ရပ်မိရပ်ဖများ ၊ ဆင်းရဲချမ်းသာ၊ အလယ်အလတ်၊ နွမ်းပါး၊ အနွမ်းပါးဆုံးနှင့် လူငယ်အုပ်စုများ)	၈	၁၀	၁၈	ကွဲပြားသောလူမှုစီးပွားရေး အမျိုးအစား များ အမျိုးသားနှင့်အမျိုးသမီးများ၏ မကူကွဲပြားသောအသုံးပြုခွင့် နှင့်အရင်းအမြစ်များအပေါ် ထိန်းချုပ်ခြင်း။
၃	ပိုင်ဆိုင်မှု သုံးသပ်ခြင်း	၁၄.၂၀၁၉ ၁၄.၂၀၁၉	ကျေးရွာလူထု(ရပ်မိရပ်ဖများ ၊ ဆင်းရဲချမ်းသာ၊ အလယ်အလတ်၊ နွမ်းပါး၊ အနွမ်းပါးဆုံးနှင့် လူငယ်အုပ်စုများ)	၅	၈	၁၃	အမျိုးသားနှင့်အမျိုးသမီးများထိန်းချုပ် ထားသည့်ပိုင်ဆိုင်မှု (သို့) အရင်းအမြစ်များ၏ဦးစားပေး များနှင့် လိုအပ်ချက်များကွဲပြားခြား နားခြင်း
၄	ရာသီခွင်ပြ ပြက္ခဒိန်	၁၄.၂၀၁၉ ၁၄.၂၀၁၉	ကျေးရွာလူထု(ရပ်မိရပ်ဖများ ၊ ဆင်းရဲချမ်းသာ၊ အလယ်အလတ်၊ နွမ်းပါး၊ အနွမ်းပါးဆုံးနှင့် လူငယ်အုပ်စုများ)	၅	၁၀	၁၅	ရာသီဥတု၊စိုက်ပျိုးသီးနှံများ ၊ နေ့စား လုပ်ငန်းများ၊ မွေးမြူရေးလုပ်ငန်း၊ အစားအစာရရှိမှုများ နှင့် ပွဲတော်များ။
၅	ပင့်ကူအိမ် သုံးသပ်ခြင်း	၁၄.၂၀၁၉ ၁၄.၂၀၁၉	ကျေးရွာလူထု(ရပ်မိရပ်ဖများ ၊ ဆင်းရဲချမ်းသာ၊ အလယ်အလတ်၊ နွမ်းပါး၊ အနွမ်းပါးဆုံးနှင့် လူငယ်အုပ်စုများ)	၁၀	၁၀	၂၀	အမျိုးသားနှင့်အမျိုးသမီးများ တန်းတူအခွင့် အရေးရရှိမှုနှင့် မရရှိသည့်အကြောင်းအရင်းများ။
၆	ပင်းပုံစံ	၁၄.၂၀၁၉ ၁၄.၂၀၁၉	ကျေးရွာလူထု(ရပ်မိရပ်ဖများ ၊ ဆင်းရဲချမ်းသာ၊ အလယ်အလတ်၊ နွမ်းပါး၊ အနွမ်းပါးဆုံးနှင့် လူငယ်အုပ်စုများ)	၄	၉	၁၃	ကျေးရွာအတွင်းနှင့် ပြင်ပရှိအဖွဲ့ အစည်းများမည်ကဲ့သို့သော လုပ်ငန်း များ အတွက် မည်သည့်အဖွဲ့များနှင့် ချိတ်ဆက်လုပ်ကိုင်မှု။

(က) လူမှုရေးအရင်းအမြစ်ပြမြေပုံ

ပိတ်ဆောင်ရွက်သူ (၁၄) ဦး၊ ကျား (၁၀)၊ မ (၄)



(ခ) ဥစ္စာနေကြွယ်ဝမှုအဆင့်သတ်မှတ်ခြင်း

ပါဝင်ဆောင်ရွက်သူ (၁၈)၊ ကျား (၈)၊ မ (၁၀)

ကျေးရွာ - ရေစိုင်းလေး
အုပ်စု - တောပုဂံ

ဥစ္စာနေကြွယ်ဝမှုရလဒ်

ရက်စွဲ - 1.4.2019

ပါဝင်ဆွေးနွေးသူ - က = ၈, မ = ၁၀

အဆင့်	သတ်မှတ်ချက်	အိမ်ထောင်စု အရေအတွက်	ရာခိုင်နှုန်း
ချွတ်သား	ဆေးကုတ်ရုံ၊ ရေပူပူစိုက် အိမ်အိမ်၊ ကား၊ မီးခိုး	၈	၄
မြေလွတ်	အိမ်အိမ် / အစားအသောက် ပျံ့နှံ့စေခြင်း၊ မီးခိုး	၃၀	၁၄
မမြေလွတ်	ကျား၊ မိန်းမ၊ ငါး၊ စားနပ်ရိက္ခာ	၁၇၇	၈၂

အုပ်စု - တောပုဂံ
ကျေးရွာ - ရေစိုင်းလေး

ရက်စွဲ
1.4.2019

ဥစ္စာနေကြွယ်ဝမှုရလဒ်

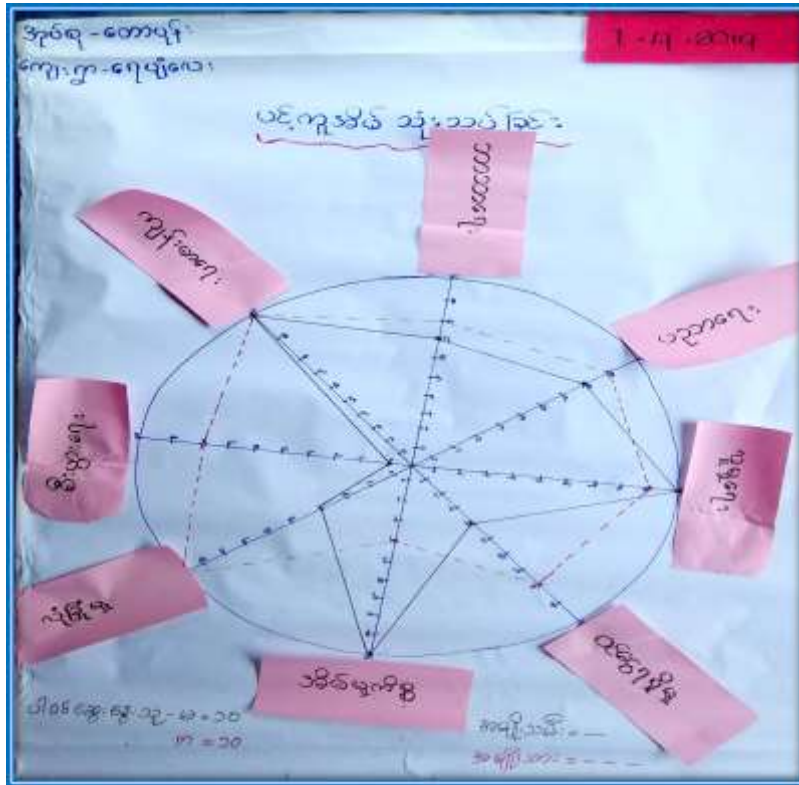
ဆွေးနွေးခြင်းနှင့်ဆန်းစစ်ခြင်း

ရေစိုင်းလေး၊ ကျေးရွာတွင် အိမ်ခြေပေါင်း ၂၁၁ အိမ် ရှိပါသည်။
 သို့အိမ်ခြေများတွင် ချွတ်သားဆေး အိမ်ခြေ - ၈ အိမ်၊ မြေလွတ်ဆေး အိမ်ခြေ
 ၃၀၊ မမြေလွတ်ဆေး အိမ်ခြေ ၁၇၃ ရှိပါသည်။
 ၎င်း အိမ်ခြေများတွင် အများဆုံး မမြေလွတ်ဆေး အိမ်ခြေ ၁၇၀ မြေ
 ၇၀ ရှိသူရှိ အများဆုံးဖြစ်ပါသည်။
 မမြေလွတ်ဆေး အိမ်ခြေ အများဆုံးဆိုင် အလုပ်အကိုင် မရှိသူ
 မရှိခြင်း၊ ကျား ၈ ကျား၊ မိန်းမ ၂ ယောက်ရှိပြီး ချွတ်သားဆေး အိမ်ခြေ ၈
 ဖြစ်ပါသည်။ { အမြဲမြေလွတ် }
 သို့အလုပ်အကိုင် အခြေခံ ကျေးရွာ ဖွံ့ဖြိုးမှု အခြေခံ အခြေခံ အခြေခံ အခြေခံ
 ဆိုင် ကျေးရွာအုပ်စု အများဆုံး အလုပ်အကိုင် မရှိသူ ၇၅ ရှိသူ ၇၅ ရှိသူ
 ဦးစီးဌာန၊ ရေပူပူစိုက်၊ မြေလွတ်၊ ကျေးရွာ၊ အစားအသောက်၊ မြေလွတ်ခြင်း
 အခြေခံကျဆုံး အခြေခံအခြေခံ ပင် ဖြစ်ပါသည်။

ပါဝင်ဆွေးနွေးသူ က - ၈
မ - ၁၀

(ဃ) ပင့်ကူအိမ်သုံးသပ်ခြင်း

ဝါဝင်ဆောင်ရွက်သူ (၂၀)၊ ကျား (၁၀)၊ မ (၁၀)



အုပ်စု - တောပျဉ်
ကျား-ရွာ-ကျေးရွာ
ရက်စွဲ
1.4.2019

ပင့်ကူအိမ်သုံးသပ်ခြင်း
ဆွေးနွေးခြင်းနှင့်ဆန်းစစ်ခြင်း

* အမျိုးသမီးများသည် ပင့်ကူအိမ်သုံးသပ်ခြင်းကို ပြုလုပ်ရာတွင် အထူးသတိပြုရမည့်အချက်များမှာ အောက်ဖော်ပြပါအတိုင်းဖြစ်သည်။

* အမျိုးသမီးများသည် ပင့်ကူအိမ်သုံးသပ်ခြင်းကို ပြုလုပ်ရာတွင် အထူးသတိပြုရမည့်အချက်များမှာ အောက်ဖော်ပြပါအတိုင်းဖြစ်သည်။

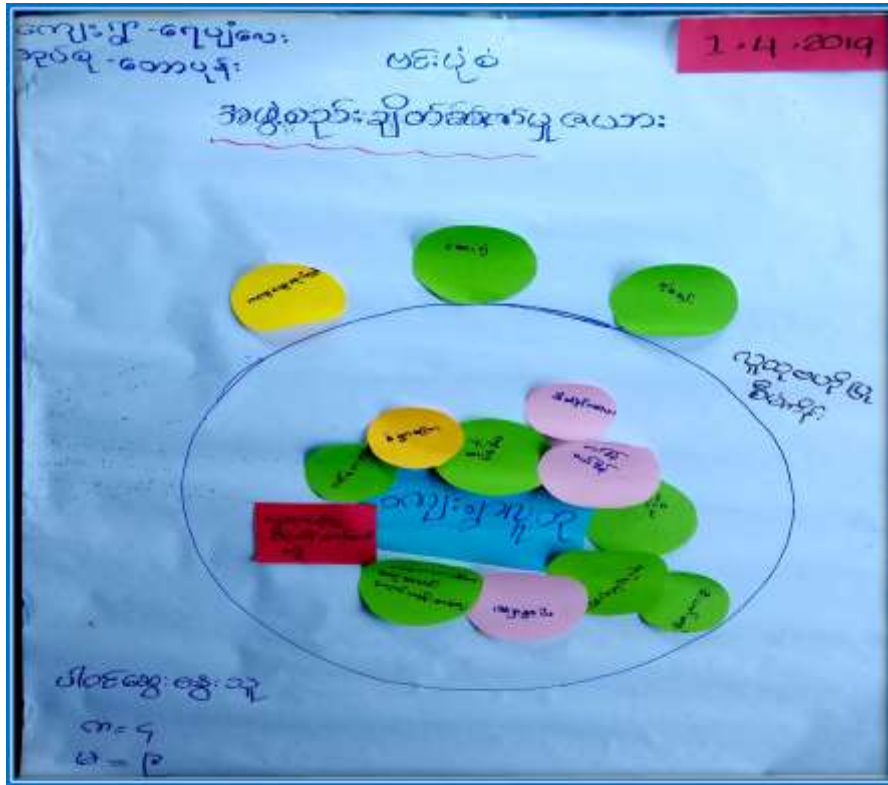
* အမျိုးသမီးများသည် ပင့်ကူအိမ်သုံးသပ်ခြင်းကို ပြုလုပ်ရာတွင် အထူးသတိပြုရမည့်အချက်များမှာ အောက်ဖော်ပြပါအတိုင်းဖြစ်သည်။

အုပ်စု - တောပျဉ်
ကျား-ရွာ-ကျေးရွာ
ရက်စွဲ
1.4.2019

ဝါဝင်ဆွေးနွေးသူ
ကျား - ၅၇
မ - ၇၅

(၈) ဝင်းပုံစံ

ပါဝင်ဆောင်ရွက်သူ (၁၃)၊ ကျား (၄)၊ မ (၉)



အဖွဲ့အစည်း ချိတ်ဆက်မှုပုံစံ
ဆွေးနွေးခြင်း နှင့် ဆန်းစစ်ခြင်း
 တော်ပုန်းအုပ်စု ၁၄ ၂၀၁၉ ရေပျံလေကျေးရွာ

- အုပ်ချုပ်ရေး၊ နှင့် စာအိမ်များ၊ အဖွဲ့တို့သည် ရပ်ရွာ၏ အဓိကကဏ္ဍများတွင်ပါဝင် ကူညီ နှင့် ဆောင်ရွက်သည်။ ဂေါ်ဝကနှင့် ကမ္ဘာ့အဖွဲ့တို့မှာ သာသနာရေး နှင့် ဘာသာရေး တို့တွင် အတူတကွ ပူးပေါင်းပါဝင်ကြသည်။ ယိုးဒယား၊ မလ္လာယို၊ အင်ဒိုနီးရှား၊ အဖွဲ့များမှာ သာသနာရေး၊ နာရေး၊ ကိစ္စအထက်ကို ဆောင်ရွက်ပေးကြသည်။ မိခင်နှင့်ကလေး အဖွဲ့၊ ကျောင်းသားစိစစ်ရေးအဖွဲ့နှင့် ကျောင်းလျှောက်ရေး အဖွဲ့တို့မှာ ကျောင်းသားကလေး ယဉ်ကျေးမှုနှင့် ချိတ်ဆက်မှုများကို သာသနာရေး နှင့် အတူဆောင်ရွက်ကြသည်။ ကျေးရွာတွင် အဖွဲ့များမှာ သီးခြား အဖွဲ့များ ဖြစ်ပေ။ အဖွဲ့အား ယိုးဒယား၊ အင်ဒိုနီးရှား၊ မလ္လာယို၊ အင်ဒိုနီးရှား၊ အဖွဲ့အစည်းများ ပါဝင်သော အဖွဲ့များမှာ ယိုးဒယား၊ အင်ဒိုနီးရှား၊ မလ္လာယို၊ အင်ဒိုနီးရှား၊ အဖွဲ့အစည်းများ ဖြစ်ကြသည်။

(၇) ဦးစားပေးဖွံ့ဖြိုးရေးလုပ်ငန်းများ

ဝါဝင်ဆောင်ရွက်သူ (၂၅)၊ ကျား (၁၂)၊ မ (၁၃)

ကျေးရွာ - ကျယ်ပေး: ရက်စွဲ
 အုပ်စု - ဧကပျံ: ၁၅.၇.၂၀၁၁

အမျိုးသားများမှ အဆိုပြုသော
ကျေးရွာ ဖွံ့ဖြိုးရေး လုပ်ငန်းများ

- ၁။ ရွာတွင်းလမ်း ဖြန့်ဖြူးခြင်း
- ၂။ တံတား: ဆေးရုံကြီး - ဆေးရုံသစ်ကြား တံတား ၂ စင်း
- ၃။ စာကြည့်တိုက် ဖြန့်ဖြူးခြင်း
- ၄။ ရေပိုက်ဆေးရုံ ဆောက်လုပ်ခြင်း
- ၅။ အလယ်တန်းကျောင်း
- ၆။ စာသင်ကျောင်း ပြန်လည်ဆောက်
- ၇။ စာသင်ကျောင်း အုပ်စုတိုက်ကလေး
- ၈။ မညာရေ ဝန်ဆောင်မှု
- ၉။ ရွာစာကြည့်တိုက် ဖြန့်ဖြူးခြင်း
- ၁၀။ ဦးစိုးညွန့်စာပေ
- ၁၁။ စာသင်ကျောင်း ဖြန့်ဖြူးခြင်း
- ၁၂။ K.G ကျောင်းဆောင် ဆောက်လုပ်ခြင်း
- ၁၃။ အုပ်စုပျံတာ ဆင်ကျိုး
- ၁၄။ စက်ဆွဲဆင် ဆင်ကျိုး
- ၁၅။ မြို့နယ်အုပ်စု မန္တလေးများ
- ၁၆။ ကျောင်းစခန်း အုပ်စုတိုက်
- ၁၇။ ကျေးရွာ စေတနာ့အဖွဲ့

ကျေးရွာ - ကျယ်ပေး: ရက်စွဲ
 အုပ်စု - ဧကပျံ: ၁၅.၇.၂၀၁၁

အမျိုးသမီးများမှ အဆိုပြုသော
ကျေးရွာ ဖွံ့ဖြိုးရေး လုပ်ငန်းများ

- ၁။ စာပေအဖွဲ့တို့ရဲ့အဖွဲ့ (ဖွဲ့စည်း)
- ၂။ အဖွဲ့အဖွဲ့တို့ရဲ့အဖွဲ့
- ၃။ ကျေးရွာအဖွဲ့အဖွဲ့တို့ရဲ့အဖွဲ့
- ၄။ စာကြည့်တိုက် ဖြန့်ဖြူးခြင်း
- ၅။ တံတားဆောက်လုပ်ရေး (၂၀၁၁)
- ၆။ မညာရေ ဝန်ဆောင်မှု
- ၇။ စာသင်ကျောင်း အုပ်စုတိုက် ဖြန့်ဖြူးခြင်း
- ၈။ K.G ကျောင်းဆောင် ဆောက်လုပ်ရေး
- ၉။ ကျေးရွာစေတနာ့အဖွဲ့ (စေတနာ့အဖွဲ့)
- ၁၀။ ရေပိုက်ဆေးရုံ (စာသင်ကျောင်း)
- ၁၁။ အုပ်စုပျံတာ ဆင်ကျိုး

ကျေးရွာ - ကျယ်ပေး: ရက်စွဲ- ၁၅.၇.၂၀၁၁
 အုပ်စု - ဧကပျံ: ဦးစားပေးအဆင့်ရွေးချယ်ခြင်း

စဉ်	ကျေးရွာဖွံ့ဖြိုးရေးလုပ်ငန်းများ	က	မ	က+မ	ရက်စွဲ	ဦးစားပေးအဆင့်ရွေးချယ်ခြင်း
၁။	ရွာတွင်းလမ်း ဖြန့်ဖြူးခြင်း ✓					
၂။	ရေပိုက်ဆေးရုံ ဖြန့်ဖြူးခြင်း			✓	၂၀၁၁	၁
၃။	တံတား: ဆေးရုံကြီး - ဆေးရုံသစ်ကြား			✓	၂၀၁၅	၂
၄။	တံတား: ဖြန့်ဖြူးခြင်း ✓			✓	၁၁၆	၃
၅။	စာသင်ကျောင်း ဖြန့်ဖြူးခြင်း ✓	✓		✓	၇၃	၄
၆။	ကျေးရွာစာသင်ကျောင်း	✓		✓	၅၈	၅
၇။	စာကြည့်တိုက် ဖြန့်ဖြူးခြင်း ✓			✓	၅၁	၆
၈။	စာသင်ကျောင်း အုပ်စုတိုက် ✓			✓	၄၃	၇
၉။	မညာရေ ဝန်ဆောင်မှု			✓	၂၅	၈
၁၀။	အလယ်တန်း ကျောင်း		✓	✓	၂၀	၁၀
၁၁။	K.G ကျောင်းဆောင် ဆောက်လုပ်ခြင်း			✓	၂၀	၁၁
၁၂။	စာသင်ကျောင်း ဖြန့်ဖြူးခြင်း	✓		✓	၂၁	၁၂
၁၃။	အုပ်စုပျံတာ ဆင်ကျိုး	✓		✓	၁၇	၁၃
၁၄။	မညာရေ ဝန်ဆောင်မှု (ဝက်ချွတ်၊ ကွန်ပျူတာ)			✓	၅	၁၄
၁၅။	စာသင်ကျောင်း အုပ်စုတိုက် ဖြန့်ဖြူးခြင်း ✓			✓	၁၁	၁၅
၁၆။	ဦးစိုးညွန့်စာပေ	✓		✓	၁၁	၁၆
၁၇။	မြို့နယ်အုပ်စု မန္တလေးများ	✓		✓	၁၇	၁၇

၇။ ကော်မတီဝင်များရွေးချယ်ခြင်းနှင့် ကျေးရွာဖွံ့ဖြိုးရေးအစီအစဉ်ဆောင်ရွက်မှု မှတ်တမ်းဓာတ်ပုံများ



၈။ ကျေးရွာအခြေခံအချက်အလက်များ (ပုံစံ - ၁)

ပုံစံ - ၈ - ၁ ကျေးရွာအခြေခံအချက်အလက်များ (Form PC 1)

လယ်ဥယျာဉ်ရွက်၊ ကျေးရွာတစ်ရွာသို့ ပထမဆုံးမိတ်ဆက်ရန်သွားရောက်သောအခါလူထုစည်းရုံးရေးမှူးသည်ကျေးရွာခေါင်းဆောင်များအားကျေးရွာအချက်အလက်များကိုမေတ္တာရပ်ခံ၍တောင်းခံရသည်။ ဤအချက်အလက်များကိုစီမံကိန်းမိတ်ဆက်အစည်းဝေးမတိုင်မီ တောင်းခံရမည်။ စီမံကိန်းမိတ်ဆက်အစည်းဝေးတွင်လူထုစည်းရုံးရေးမှူးသည်ဤအချက်အလက်များအားစစ်ဆေးပြီးမှန်ကန်အောင် ပြုလုပ်ရမည်။ မြို့နောက်တွင် လူထုစည်းရုံးရေးမှူးမှ သတင်းအချက်အလက်ထဲသို့ Tablets မှ တစ်ဆင့် ပြည့်သွင်းရမည်။

ကျေးရွာခေါင်းဆောင် အမည် ဦးအောင်အောင်မြင့်	ကျေးရွာခေါင်းဆောင်၏ ဖုန်းနံပါတ် 09-256239170	လူထုစည်းရုံးရေးမှူး၏အမည် ဦးမြတ်မင်း
ပြည်နယ်/စိုင်းခဲဒေသကြီး ကချင်	မြို့နယ် ရွှေဂူ	ကျေးရွာအုပ်စု တာပုလဲ ကျေးရွာ ရှေ့တံခါး

တ။ လူဦးရေ

လူမျိုးစု	အိမ်ထောင်စုအရေအတွက်	ကိုးကွယ်သည့်ဘာသာ	အိမ်ထောင်စုအရေအတွက်
လူမျိုးစု (၁) - ဝဇာ	208	ဘာသာ(၁)-----	211
လူမျိုးစု (၂) - ကရင်	1	ဘာသာ(၂)-----	
လူမျိုးစု (၃) - ကရိယာ	1	ဘာသာ(၃)-----	
လူမျိုးစုစုစု - မူဆလင်	1	ဘာသာစုစု-----	
အခြား			
အရေအတွက်			
မသန်စွမ်းသူများ	4		
သက်ကြီးရွယ်အိုများ (၆၅ နှစ် နှင့် အထက်)	25		
စစ်ဘေးရှောင်			

	အမျိုးသား(အရေအတွက်)	အမျိုးသမီး(အရေအတွက်)	စုစုပေါင်းအရေအတွက်
လူဦးရေ	533	684	1217
လူမျိုးစု (၁) - ဝဇာ	526	681	1207
လူမျိုးစု (၂) - ကရင်	2	2	4
လူမျိုးစု (၃) - ကရိယာ	1	0	1
အခြား ကရိယာ	4	1	5
အိမ်ထောင်စိုင်းစိုင်း	176	35	211

(ခ) အခြေခံအောက်အဖွဲ့ အဖွဲ့အစည်းများ

စာသင်ကျောင်း	အမှတ်ဖြစ်ပါ	ကျွန်းအစု	အမှတ်ဖြစ်ပါ	ဘာသာရေးအောက်အဖွဲ့များ	အမှတ်ဖြစ်ပါ
အထက်တန်းကျောင်း	<input type="checkbox"/>	မောင်	<input type="checkbox"/>	ခေတ်	၂၂
အလယ်တန်းကျောင်း	<input type="checkbox"/>	ကျွန်းအစု	<input type="checkbox"/>	ဘုန်းကြီးကျောင်း	<input type="checkbox"/>
မူလတန်းကျောင်း	၂၂	ကျွန်းအစု	<input type="checkbox"/>	ဟိန္ဒူဘုရားကျောင်း	<input type="checkbox"/>
မူကြီးကျောင်း	<input type="checkbox"/>	မောင်မောင်	<input type="checkbox"/>	ရေသောက်ကျောင်း	<input type="checkbox"/>
အခြား	<input type="checkbox"/>	အခြား	<input type="checkbox"/>	တပ်	<input type="checkbox"/>
				အခြား	<input type="checkbox"/>
မှတ်စုတ်		မှတ်စုတ်		မှတ်စုတ်	

(ဂ) ကျွမ်းကျင်သူများမှတ်တမ်း (ကျေးရွာတွင်နေထိုင်သော သို့မဟုတ် တခြားရွာမှလာရောက်သော ကျွမ်းကျင်သူများ)

(၁) စာသင်ကျောင်း			(၂) ကျွန်းအစု			(၃) လက်မှုညာရှင်		
	ရွာတွင်နေထိုင်သူ	အခြားရွာမှလာသူ		ရွာတွင်နေထိုင်သူ	အခြားရွာမှလာသူ		ရွာတွင်နေထိုင်သူ	အခြားရွာမှလာသူ
မူလတန်း ပြင်ဆင်မှု	၂၂	၂၂	စာရေး	<input type="checkbox"/>	<input type="checkbox"/>	လက်သမား	၂၂	<input type="checkbox"/>
အထက်တန်း ပြင်ဆင်မှု	<input type="checkbox"/>	<input type="checkbox"/>	လက်ထောက် ကျွန်းအစု	<input type="checkbox"/>	<input type="checkbox"/>	ပန်းချီ	၂၂	<input type="checkbox"/>
အလယ်တန်း ပြင်ဆင်မှု	၂၂	<input type="checkbox"/>	အမျိုးသမီးကျွမ်းကျင်ရေးဆရာ	၂၂	<input type="checkbox"/>	လျှပ်စစ်ကျွမ်းကျင်ပညာရှင်	<input type="checkbox"/>	<input type="checkbox"/>
မူကြီးဆရာ/မ	<input type="checkbox"/>	<input type="checkbox"/>	သားရွေးဆရာ	<input type="checkbox"/>	<input type="checkbox"/>	ခရိုင်ကုသိုလ်ရေး	၂၂	<input type="checkbox"/>
အခြား	<input type="checkbox"/>	<input type="checkbox"/>	ပြင်ဆင်ကျွမ်းကျင်ရေးဆရာ	<input type="checkbox"/>	<input type="checkbox"/>	ကော်ပြင်ဆရာ	၂၂	<input type="checkbox"/>
မှတ်စုတ်			မှတ်စုတ် အမျိုးသားရွာ			မှတ်စုတ်		

(ဃ) ကျေးရွာသို့ ရောက်ရှိနိုင်သည့်လမ်းအခြေအနေ / ကျေးရွာတစ်ရွာသည် ၎င်း၏ကျေးရွာအုပ်စုနှင့် ဆက်သွယ်ထားသော လမ်းအခြေအနေ (အောက်ဖော်ပြပါအတိုင်း)

ကျောက်ကြမ်းလမ်း: ကတ္တရာလမ်း ကွန်ကရစ်လမ်း: မော်တော်ဆိုင်ကယ်လမ်း
ကျောက်ခင်းလမ်း: မြေသားလမ်း လူသွားလမ်း: အခြား _____

(င) ကျေးရွာဖွံ့ဖြိုးမှုစီမံချက်ပိုင်းပါ

(၁) လူထုတော်ပြုစီမံကိန်းမစတင်မီ ဤကျေးရွာတွင်ကျေးရွာဖွံ့ဖြိုးမှု ရှိပါသည်/မရှိပါ/မသိပါ
စီမံချက်ရှိခဲ့ပါသလား?

(၂) ရှိခဲ့ပါလျှင် ဤစီမံချက်ကို မည်သည့် ဝန်ထုပ်ပြင်ဆင်ခဲ့ပါသနည်း? နှစ် 2013 / မသိပါ

(၃) ဤစီမံချက်ကို မြို့နယ်မှအတည်ပြုခဲ့ပါသလား? ပြုခဲ့ပါသည်/မပြုခဲ့ပါ / မသိပါ

(စ) ဝေဖန်အကွာအဝေး

(၁) ဤကျေးရွာ၏တော်မူပေးသောကျေးရွာအုပ်စု၏တော်မူပေးသောအထိခံနိုင်စွမ်းမည်မျှကွာဝေးသနည်း? မိုင် 2 / မသိပါ

(၂) ဤကျေးရွာမှ ၎င်းကျေးရွာအုပ်စု၏တော်မူပေးသောလမ်းအတွင်းတွင်ကြားဖြင့်သည့်အချိန်

ခြောက်သွေ့ရာသီတွင်ကြာချိန် 5 မိနစ် - တော်လှန်/မော်တော်ဆိုင်ကယ်/ခြေလှမ်း/လမ်း/မော်တော်ဘုတ်/
အခြား _____

မိုးရာသီတွင်ကြာချိန် 5 မိနစ် - တော်လှန်/မော်တော်ဆိုင်ကယ်/ခြေလှမ်း/လမ်း/မော်တော်ဘုတ်/
အခြား _____

(ဆ) ပတ်ဝန်းကျင်ဆိုင်ရာသဘာဝဘေးအန္တရာယ်

ဤကျေးရွာတွင်ရေကြီးခြင်းကဲ့သို့ သဘာဝဘေးအန္တရာယ်ကျရောက်ဖူးခြင်း ရှိပါသလား။

မရှိပါ ရှိပါသည် ရှိလျှင်ဖော်ပြပါ - ရေကြီးခြင်း၊ မိုးရေချုပ်ရေ၊ တိုက်ခတ်ခြင်း

(ဇ) ကျေးရွာတွင် ဖွဲ့စည်းထားသော အဖွဲ့အစည်းများ

လူထုတော်ပြုစီမံကိန်းမစတင်မီ ဤကျေးရွာတွင် ကျေးရွာဖွံ့ဖြိုးရေးအတွက် အစိုးရ(သို့)ရွာသားများကိုယ်တိုင်(သို့) စီမံကိန်းတစ်ခုခုမှ ဖွဲ့စည်းထားသည့် အဖွဲ့အစည်းများရှိပါသလား။

(၁) UN-HABITAT

(၂) _____

(ဈ) အထွေထွေအုပ်ချုပ်ရေး ဦးစီးဌာန (GAD) မှ မှတ်တမ်းတင်ထားခြင်း

ဤကျေးရွာသည် အထွေထွေအုပ်ချုပ်ရေး ဦးစီးဌာန (GAD) မှ မှတ်တမ်းတင်ထားမှု ရှိပါသလား။

မရှိပါ ရှိပါသည်

ကျေးရွာခေါင်းဆောင် အမည် ဦးအောင်ခင်မြင့်
လက်မှတ် [Signature] ၀၄.၅ 1. ၄. 2019
လူထုစည်းရုံးရေးမှူး အမည် ဦးကျော်စွာ
လက်မှတ် [Signature] ၀၄.၅ 1. ၄. 2019

၈။ လူထုဝန်ထမ်း၏ လာမည့် (၄)နှစ်အတွက် အကျုံးမဝင်သော ဦးစားပေး ဖွံ့ဖြိုးတိုးတက်မှု လုပ်ငန်း အစီအစဉ်များအားဖော်ပြပါ။

ဦးစားပေး အဆင့် သတ်မှတ်ချက်	ကျေးရွာအတွက် ဦးစားပေး ဖွံ့ဖြိုးတိုးတက်မှု လုပ်ငန်းစဉ်များ	အဆိုပြုသူ (အမျိုးသားများ/ အမျိုးသမီးများ/အမျိုးသား+ အမျိုးသမီး)	အခန်းကဏ္ဍ	ခန့်မှန်း ကုန်ကျ ခရိတ်	အကျိုးခံစားခွင့်ရှိသူခန့်မှန်းခြေအရေအတွက်		
					ကျား	မ	ပေါင်း
၀	ရွာတွင်းကမ်းပြင် (ပေါင်) (အောက်ဆောင်ဆေးကန်အစီအစဉ်)	အမျိုးသား၊ အမျိုးသမီး	ပစ်ပစ်၊ အက်ဆွမ်း	8211165	533	684	1217
၂	ကျေးတံခါး၊ ဝှားတံခါး	အမျိုးသား၊ အမျိုးသမီး	ပစ်ပစ်၊ အက်ဆွမ်း	12000000	533	684	1217
၃	ဝတ်စုံ (ပစ်ဆောက်ရုံ)	အမျိုးသား၊ အမျိုးသမီး	ပစ်ပစ်၊ အက်ဆွမ်း	10000000	533	684	1217
၄	စာသင်ကျောင်း (ပစ်ပစ်)	အမျိုးသား	ပညာရေး	10000000	533	684	1217
၅	စာသင်ကျောင်း၊ အောက်တံခါး	အမျိုးသား၊ အမျိုးသမီး	ပညာရေး	10000000	533	684	1217

၉။ လူထုဝန်ထမ်း၏ လာမည့် (၄) နှစ်အတွက် အကျုံးမဝင်သော ဦးစားပေး ဖွံ့ဖြိုးတိုးတက်မှု လုပ်ငန်း အစီအစဉ်များအားဖော်ပြပါ။

အဆင့်	ကျေးရွာအတွက် ဦးစားပေး ဖွံ့ဖြိုး တိုးတက်မှု လုပ်ငန်းစဉ်များ	အဆိုပြုသူ (အမျိုးသားများ/ အမျိုးသမီးများ/အမျိုးသား+ အမျိုးသမီး)	အခန်းကဏ္ဍ
၀	ပညာရေး၊ ဝန်ထမ်း၊ အိမ်	အမျိုးသား၊ အမျိုးသမီး	ပညာရေး
၂	အထက်တန်း၊ ကျောင်း	အမျိုးသား	ပညာရေး
၃	ပညာရေး၊ အိမ်၊ (ကန်ဆောင်ရွက်ရေး၊ မြေ၊ မြေ)	အမျိုးသား	အခြား
၄	စီ၊ သင်္ကြန်စက်	အမျိုးသား	အခြား
၅	စိုက်ပျိုးရေး၊ အိမ်၊ စား	အမျိုးသား	စိုက်ပျိုးရေး

ခေါင်းဆောင်၊ ကျေးရွာဝန်ထမ်းအထောက်အကူပြုကော်မတီမှအတည်ပြုသည်။

အမည် ဦးအိန်အိန် လက်မှတ် အိန်အိန် ရက်စွဲ ၂၀၁၇.၁၂.၂၄

၁၁။ ကျေးရွာစီမံကိန်းလုပ်ငန်းခွဲများရွေးချယ်ခြင်း (ပုံစံ - ၄)

ပုံစံ - ၈ - ၄ ကျေးရွာအုပ်စုစီမံကိန်းလုပ်ငန်းခွဲရွေးချယ်ခြင်းပုံစံ (Form PC 4) 

လမ်းညွှန်ရွက်၊ စီမံကိန်းလုပ်ငန်းခွဲရွေးချယ်မှုအစည်းအဝေးပြီးနောက်တွင် ကျေးရွာအုပ်စုမှ CF/TF အိ အကူအညီရယူ၍ ကျေးရွာစီမံကိန်းကော်မတီမှ လက်မှတ်ရေးထိုးပြီး အဆိုပါပုံစံအား ပြန်လည်စစ်ဆေးခြင်းလုပ်ငန်းသည် ဤပုံစံအား ပြန်လည်စစ်ဆေးပြီးနောက် ကျေးရွာအုပ်စုမှ ပြန်လည်ကော်မတီမှ အကူအညီရယူ၍ TPIC သို့ ပေးပို့ရန်အတွက် နေရာကော်မတီတွင် တားမြစ်ရမည်။ CF မှ ကျေးရွာအုပ်စုရွေးချယ်စီမံ စီမံကိန်းလုပ်ငန်းခွဲခွဲရာ အချက်အလက်များကို MIS သို့ ထည့်သွင်းရမည်။ (ယနေ့စီမံကိန်းလုပ်ငန်းခွဲ မလုပ်ကိုင်သော ကျေးရွာများ မပါဝင်ပါ။)

ကျေးရွာအုပ်စုရွေးချယ်မှုအစည်းအဝေး ဦးစီးဌာန (CCF)၊ ဦးစီးဌာန (CTF)

နေ့စွဲ ၉. 4. 2019 ကော်မတီအဖွဲ့ဝင်များ (✓) ဝဏ်ဝန်(၁) ဝဏ်ဝန်(၂) ဝဏ်ဝန်(၃) ဝဏ်ဝန်(၄)

ပြည်နယ်/ဇုန် ကချင် ပြည်နယ် - ၆၅၇၇၇ ကျေးရွာအုပ်စု - ၆၀၀၀၂၄

ကျေးရွာအုပ်စု	ကော်မတီမှ ရွေးချယ်ခံရသူ	အတိုင်အထား	မိန့်မှား တိုက်ရိုက် ကော်မတီမှ ရွေးချယ်မှု	အဆိုပြုကော်မတီ	မိန့်မှားကော်မတီ			စုစုပေါင်း
					စီမံကိန်း ထည့်သွင်းမှု	ကျေးရွာမှ ထည့်သွင်းမှု	အခြားထည့်သွင်းမှု (မိန့်မှား) ထည့်သွင်းမှု/အမည်	
ဗျှိုက်ကုန်း	ကျွန်းကုန်းအောင် သိင်္ဃာကျောင်းကမ်း	1000x18'6"	1627	<input type="checkbox"/> ကျေး <input type="checkbox"/> မ -ကျေး+မ	821165			821165
မေတ္တာစော	ကျွန်းကုန်းအောင် သိင်္ဃာကျောင်းကမ်း	1100x12'6"	1217	<input type="checkbox"/> ကျေး <input type="checkbox"/> မ -ကျေး+မ	821165			821165
				<input type="checkbox"/> ကျေး <input type="checkbox"/> မ -ကျေး+မ				
				<input type="checkbox"/> ကျေး <input type="checkbox"/> မ -ကျေး+မ				
				<input type="checkbox"/> ကျေး <input type="checkbox"/> မ -ကျေး+မ				
				<input type="checkbox"/> ကျေး <input type="checkbox"/> မ -ကျေး+မ				

ရာထူး ကျေးရွာအုပ်စု စီမံကော်မတီပထမဦးစီးဌာန အမည် လက်မှတ် ရက်စွဲ
 ဦးထင်မောင်စော၊  ၉. 4. 2019
 ဒေါ်ခင်ခင်၊  ၉. 4. 2019

ပုံစံ - ၈ - ၄ ကျေးရွာအုပ်စုစီမံကိန်းလုပ်ငန်းခွဲရွေးချယ်ခြင်းပုံစံ (Form PC 4) 

လမ်းညွှန်ရွက်၊ စီမံကိန်းလုပ်ငန်းခွဲရွေးချယ်မှုအစည်းအဝေးပြီးနောက်တွင် ကျေးရွာအုပ်စုမှ CF/TF အိ အကူအညီရယူ၍ ကျေးရွာစီမံကိန်းကော်မတီမှ လက်မှတ်ရေးထိုးပြီး အဆိုပါပုံစံအား ပြန်လည်စစ်ဆေးခြင်းလုပ်ငန်းသည် ဤပုံစံအား ပြန်လည်စစ်ဆေးပြီးနောက် ကျေးရွာအုပ်စုမှ ပြန်လည်ကော်မတီမှ အကူအညီရယူ၍ TPIC သို့ ပေးပို့ရန်အတွက် နေရာကော်မတီတွင် တားမြစ်ရမည်။ CF မှ ကျေးရွာအုပ်စုရွေးချယ်စီမံ စီမံကိန်းလုပ်ငန်းခွဲခွဲရာ အချက်အလက်များကို MIS သို့ ထည့်သွင်းရမည်။ (ယနေ့စီမံကိန်းလုပ်ငန်းခွဲ မလုပ်ကိုင်သော ကျေးရွာများ မပါဝင်ပါ။)

ကျေးရွာအုပ်စုရွေးချယ်မှုအစည်းအဝေး ဦးစီးဌာန (CCF)၊ ဦးစီးဌာန (CTF)

နေ့စွဲ ၉. 4. 2019 ကော်မတီအဖွဲ့ဝင်များ (✓) ဝဏ်ဝန်(၁) ဝဏ်ဝန်(၂) ဝဏ်ဝန်(၃) ဝဏ်ဝန်(၄)

ပြည်နယ်/ဇုန် ကချင် ပြည်နယ် - ၆၅၇၇၇ ကျေးရွာအုပ်စု - ၆၀၀၀၂၄

ကျေးရွာအုပ်စု	ကော်မတီမှ ရွေးချယ်ခံရသူ	အတိုင်အထား	မိန့်မှား တိုက်ရိုက် ကော်မတီမှ ရွေးချယ်မှု	အဆိုပြုကော်မတီ	မိန့်မှားကော်မတီ			စုစုပေါင်း
					စီမံကိန်း ထည့်သွင်းမှု	ကျေးရွာမှ ထည့်သွင်းမှု	အခြားထည့်သွင်းမှု (မိန့်မှား) ထည့်သွင်းမှု/အမည်	
ဝေသာလျှို	ကျွန်းကုန်းအောင် သိင်္ဃာကျောင်းကမ်း		1530	<input type="checkbox"/> ကျေး <input type="checkbox"/> မ -ကျေး+မ	၇၆၅၁၆၅			၇၆၅၁၆၅
မိမိကွဲ	တံတားအောင် ကုတ်ခြင်း	450x6'11"	752	<input type="checkbox"/> ကျေး <input type="checkbox"/> မ -ကျေး+မ	26၇17620			26၇17620
ဝေသာလျှို	ကျွန်းကုန်းအောင် သိင်္ဃာကျောင်းကမ်း	1100x18'6"	216	<input type="checkbox"/> ကျေး <input type="checkbox"/> မ -ကျေး+မ	၇၇၃၇၆၅			၇၇၃၇၆၅
ဝူရဲချောင်း	ကျွန်းကုန်းအောင် သိင်္ဃာကျောင်းကမ်း	၇၀၀x14'6"	261	<input type="checkbox"/> ကျေး <input type="checkbox"/> မ -ကျေး+မ	8306673			8306673
ပင်မင်ကုန်း	ကျွန်းကုန်းအောင် သိင်္ဃာကျောင်းကမ်း	1000x18'6"	598	<input type="checkbox"/> ကျေး <input type="checkbox"/> မ -ကျေး+မ	821165			821165

ရာထူး ကျေးရွာအုပ်စု စီမံကော်မတီပထမဦးစီးဌာန အမည် လက်မှတ် ရက်စွဲ
 ဦးထင်မောင်စော၊  ၉. 4. 2019
 ဒေါ်ခင်ခင်၊  ၉. 4. 2019

၁၃။ ကဏ္ဍအလိုက် ဖွံ့ဖြိုးရေးလုပ်ငန်းစဉ်များ

ကျင့်စဉ်

ကဏ္ဍအလိုက် လုပ်ငန်းချုပ်စာအုပ်

ကဏ္ဍ	စဉ်	လုပ်ငန်းအမျိုးအစား	အဆိုပြုသူ (အမှန်ဖြစ်ရန်)			ခုနှစ်	ထောက်ပံ့မည့်အဖွဲ့အစည်း (သို့) ဌာန	ပတ်ချက်
			ကျား	မ	ကျား+မ			
အခြေခံအဆောက်အအုံကဏ္ဍ (လမ်း/တံတား/ရေရရှိရေး/ဇီဝလင် စေ့)	၀	မွှာတွင်း ခက် ဖြေရှင်းခြင်း			✓	၂၀၁၄	၆၀၀	
	၂	တံတား ဖြေရှင်းခြင်း			✓			
	၃	ကျောက်မြစ် ဝှေ့ဖော် ခြင်း			✓			
	၄							
	၅							
လူမှုစီးပွားကဏ္ဍ (ပညာရေး/ ကျန်းမာရေး နှင့် ဆိုင်သော အဆောက်အအုံများနှင့် အခြားလိုအပ်ချက်များ)	၀	စာသင်ကျောင်း ဖြေရှင်း ခြင်း	✓					
	၂	စာသင်ကျောင်း အောက် တိုင်း			✓			
	၃	အထက်တန်း ကျောင်း ၄၅၂၇၄	✓					
	၄	ပညာရေး ဝန်ထမ်း ခန့် အပ်ခြင်း			✓			
	၅							
သက်မွေးဝမ်းကျောင်းကဏ္ဍ (ရိက္ခာဖွံ့ဖြိုးရေး/ ဖွံ့ဖြိုးရေး နှင့် ဆိုင် သော အဆောက်အအုံများ နှင့် အခြား လိုအပ်ချက်များ)	၀	ပိုင်ပိုင်ရေး ပစ္စည်းများ	✓					
	၂	အထောက်အပံ့			✓			
	၃	ဗျား (ကော်အယ်) ကွန်ပျူတာ						
	၄	တာဝန်ခံ (၈၅၂)						
	၅							
သဘာဝဘေးအန္တရာယ် လျော့ချရေး ကဏ္ဍ	၀							
	၂							
	၃							
	၄							
	၅							
အခြားကဏ္ဍ (ပြားဆိုင်ရာများသို့ လွှဲပြောင်း နှံ့ခြင်း နှင့် အကောင်အထည် ဖော်ဆောင်မှုကော်မရှင်ခြင်းမရှိ သော လုပ်ငန်းများ)	၀	စီးဆင်းမှု ခက်	✓					
	၂							
	၃							
	၄							
	၅							