

ပြည်ထောင်စုသမ္မတ မြန်မာနိုင်ငံတော်အစိုးရ  
စိုက်ပျိုးရေး၊ မွေးမြူရေးနှင့် ဆည်မြောင်းဝန်ကြီးဌာန  
ကျေးလက်ဒေသဖွံ့ဖြိုးတိုးတက်ရေးဦးစီးဌာန



National Community Driven Development Project

လူထုပဟိုပြုစီမံကိန်း၊ ဖရူဆိုမြို့နယ်

ကျေးရွာဖွံ့ဖြိုးရေးအစီအစဉ်



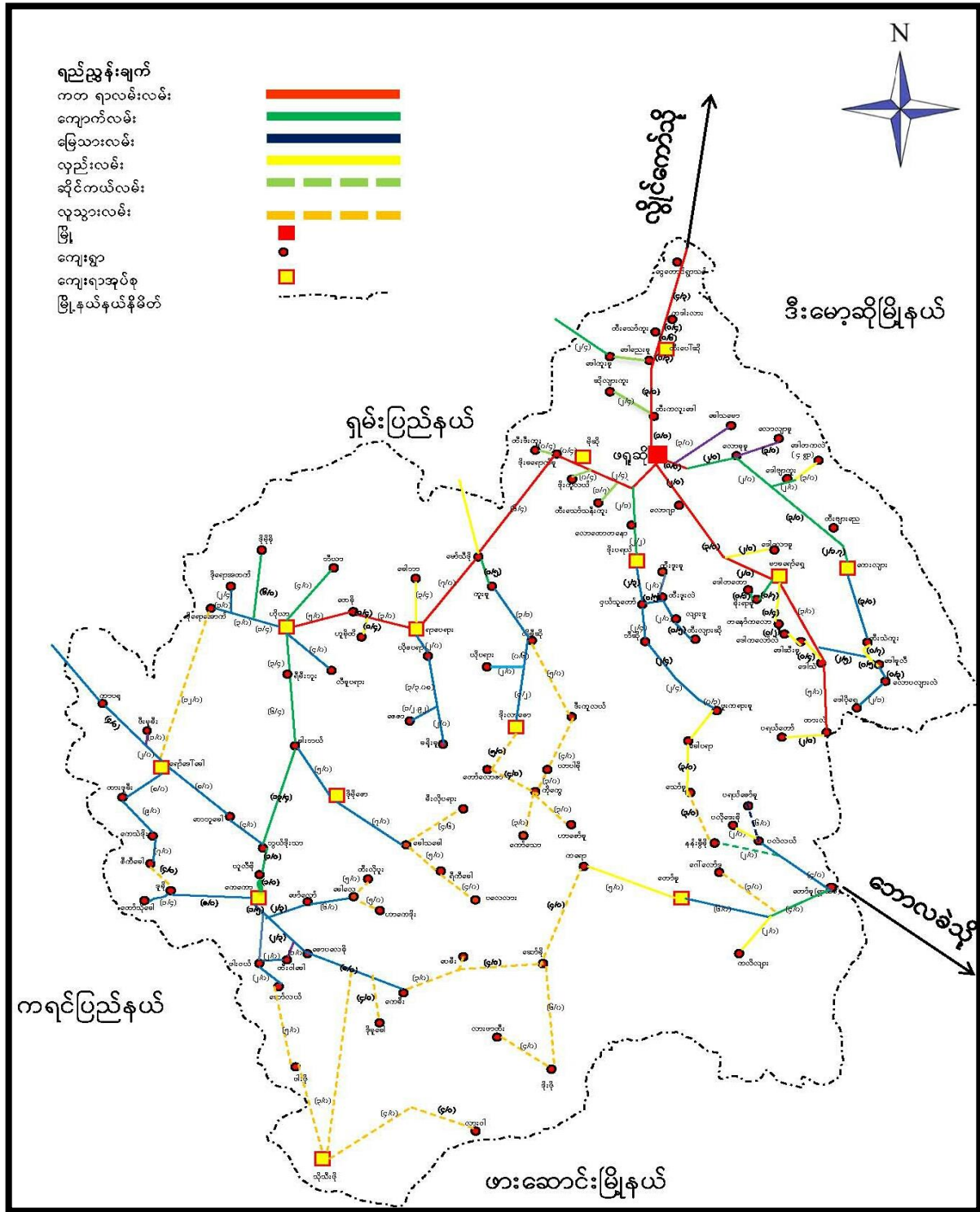
ယာပါခိုကျေးရွာ၊ ဒိုးလာစောအုပ်စု

# ကျေးရွာဖွံ့ဖြိုးရေးအစီအစဉ်

## မာတိကာ

ဖရူဆိုမြို့နယ်အခြေပြမြေပုံ .....	2
ဒိုးလာစောကျေးရွာအုပ်စုမြေပုံ.....	3
ကျေးရွာအုပ်စုတွင်ပါဝင်သောကျေးရွာများစာရင်း.....	4
ကျေးရွာအခြေခံအချက်အလက်များ.....	5
လူထုပူးပေါင်းပါဝင်သော လူမှုဆန်းစစ်ခြင်းနှင့် အကဲဖြတ်ခြင်းလုပ်ငန်းစဉ် အကျဉ်းချုပ်ဇယား.....	6
ကျေးရွာအရင်းမြစ်ပြမြေပုံ .....	8
ကျား/မ ပင့်ကူအိမ်.....	12
အဖွဲ့အစည်းချိတ်ဆက်မှုပြမြေပုံ.....	15
ဥစ္စနေကြွယ်ဝမှု အဆင့်သတ်မှတ်ခြင်း.....	17
အရင်းအမြစ်အသုံးချမှု ဖော်ထုတ်ခြင်းဇယား .....	19
ကော်မတီဝင်များရွေးချယ်ခြင်းနှင့် ကျေးရွာဖွံ့ဖြိုးရေး အစီအစဉ်ဆောင်ရွက်မှု မှတ်တမ်းဓါတ်ပုံများ ..	21
ယာပါခို ကျေးရွာ၏ စီမံကိန်းအထောက်အကူပြု ကျေးရွာကော်မတီဝင်များစာရင်း.....	22
ကျေးရွာအချက်အလက်( ပုံစံ-၁ ) .....	23
.....	25
စီမံချက်စက်ဝန်းအချိန်ဇယား( ပုံစံ -၂).....	26
ကျေးရွာဖွံ့ဖြိုးရေးဦးစားပေးအစီအစဉ် ( ပုံစံ-၃ ).....	27
ယာပါခိုကျေးရွာ အစည်းအဝေးမှတ်တမ်းများ.....	29
.....	30
ကဏ္ဍအလိုက်ဦးစားပေးဖွံ့ဖြိုးရေးလုပ်ငန်းစဉ်များ .....	31

# ဖရူဆိုမြို့နယ်အခြေပြမြေပုံ





ကျေးရွာအုပ်စုတွင်ပါဝင်သောကျေးရွာများစာရင်း

စဉ်	ကျေးရွာ	အိမ်ခြေ	လူဦးရေ		
			ကျား	မ	စုစုပေါင်း
၁။	ဒိုးလာစော	၃၆	၉၉	၉၅	၁၉၄
၂။	ကိုက္ကွေ	၂၂	၅၇	၆၀	၁၁၇
၃။	ဒီးကူလယ်	၇၄	၁၆၈	၁၈၆	၃၅၄
၄။	ဟာစောခု	၂၀	၃၃	၃၇	၇၀
၅။	ကော်သော	၂၃	၅၉	၇၉	၁၃၈
၆။	တလောဇာ	၄၂	၁၃၅	၁၁၉	၂၅၄
၇။	ယာပါနို	၂၆	၈၀	၇၅	၁၅၅
၈။	ယိုးပရား	၂၈	၉၀	၇၃	၁၆၃
၉။	ထိုနွဲ့ဆို	၁၀၅	၂၃၀	၂၄၈	၄၇၈

### ကျေးရွာအခြေခံအချက်အလက်များ

ယာပါခိုကျေးရွာတွင် လူဦးရေ (၁၅၅)ဦးနှင့် အိမ်ခြေပေါင်း ( ၂၆ )အိမ်ရှိပြီး ကျေးရွာ၏ တည်နေရာ အနေအထားမှာ တောတောင် ထိပ်လောက်တွင် နေထိုင်တည်ရှိပြီး ကျေးရွာ၏ အဓိကအရင်း အမြစ်များမှာ သစ်တော၊ ငှက်ပျောတော၊ အိမ်ထောင်စုပိုင်ဝါးရိုးကျောက်တောင်၊ဖါလံနှင့် သဘာဝစိမ်းစမ်း ရေချောင်းစသော အရင်းအမြစ်များဖြင့် နေထိုင်လှုပ် ရှားသွားလာနေပြီး ၎င်းအရင်းအမြစ်များတွင် ငှက်ပျော တောနှင့်သစ်တော ဝါးပင်ကျောက်တောင်နှင့် စမ်းချောင်းရေတို့သည် ကျေးရွာအတွက်လုံလောက်သော အရင်းအမြစ်များ ဖြစ်ကြသည်။ ကျေးရွာ၏ စီးပွားရေးအခြေအနေဖြင့် တောင်ယာလယ်ယာများနှင့် ဖါလံခင်းများတို့ဖြင့် လုပ်ငန်း လုပ်ကိုင်ရှာဖွေစားသောက်နေထိုင်သွားလာနေကြသည်။ရွာတွင်မူလတန်းကျောင်းတစ် ကျောင်း၊ ငြိမ်းဖောင် ဒေးရှင်းမှ(၂၀၁၇)ခုနှစ်တွင်ဆောက်လုပ်ပေးထားသောကျေးရွာခန်းမဆောင်တစ် ဆောင်လည်းရှိပါသည်။

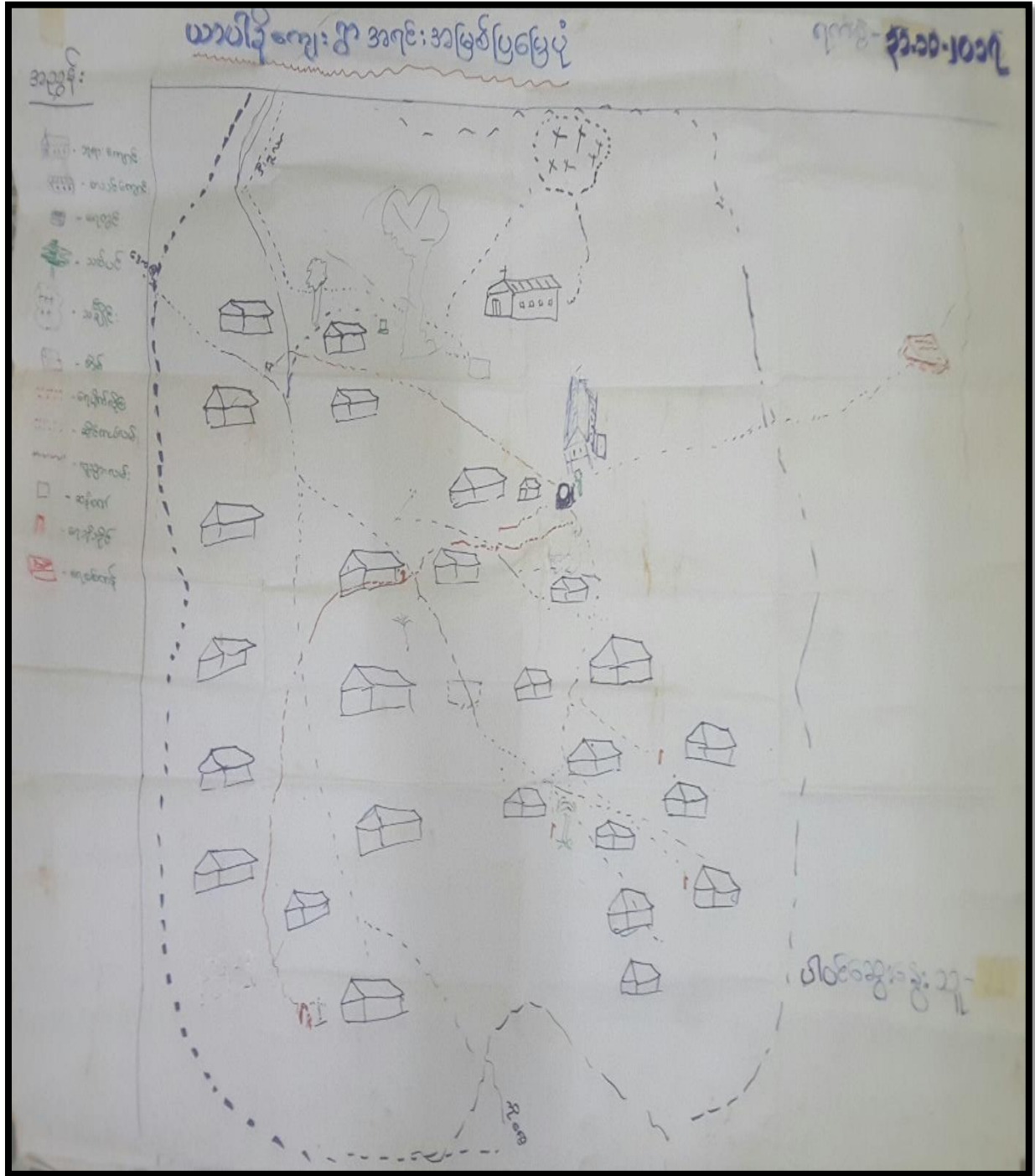
လူထုပူးပေါင်းပါဝင်သော လူမှုဆန်းစစ်ခြင်းနှင့် အကဲဖြတ်ခြင်းလုပ်ငန်းစဉ် အကျဉ်းချုပ်ဇယား

စဉ်	အကြောင်းအရာ	ရက်စွဲ	ဦးတည်အုပ်စု	တက်ရောက်သူများ			အဓိက ဆွေးနွေးချက်များ
				က	မ	ပ	
၁	ကျေးရွာလူမှုရေးပြသယံဇာတပြမြေပုံ	၃၁-၁၀-၂၀၁၇	ရပျမိရကျဖ၊ ကော်မတီဝင်၊ ကျေးရွာလူထု များ အားလုံး	၉	၄	၁၃	အခြေခံအဆောက်အဦများ၊ လုပ်ပန်းဆက်သွယ်ရေးအခြေ အနေ၊ လယ်ယာမြေများ၊ ရေထွက်ပေါက်၊ ရေလှောင် ကန်၊ သစ်တောများ
၂	လူမှုစီးပွားအဆင့် သတ်မှတ်ခြင်း	၃၁-၁၀-၂၀၁၇	ချမ်းသာ၊ အလယ်အလတ်၊ နွမ်းပါး၊	၉	၄	၁၃	ကျေးရွာလူမှုစီးပွားရေးကိုအုပ်စုများခွဲခြား သတ်မှတ်နိုင်ရေးအတွက်အခြေခံစံနှုန်းများ သတ်မှတ်ရန်အများလူထုသဘောတူသတ် မှတ်ခြင်း
၃	ကျား/မရေးရာ ကဏ္ဍ	၃၁-၁၀-၂၀၁၇	ကျေးရွာအတွင်းရှိ အမျိုးသားနှင့် အမျိုးသမီးများ	၉	၄	၁၃	ကျေးရွာအတွင်းရှိအရင်းအမြစ်၊ ပိုင်ဆိုင်မှု၊ အခြေခံအဆောက်အ ဦး စသောလုပ်ငန်းများကို ဘယ်သူတွေက အသုံးပြု၊ ထိမ်းချုပ်နေသလဲဆိုတာကို ဆွေးနွေးမှုများ ပြုလုပ်ခြင်း
၄	ပင့်ကူအိမ် ကွန်ယက်	၃၁-၁၀-၂၀၁၇	အမျိုးသားများနှင့် အမျိုးသမီးများ၊ ကျေးရွာလူထု	၉	၄	၁၃	အမျိုးသားများနှင့်အမျိုးသမီးများ တန်းတူအခွင့်အရေးရရှိမှုနှင့် မရရှိ သည့် အကြောင်းအရင်းများ
၅	အဖွဲ့အစည်း ချိတ်ဆက်ပုံ	၃၁-၁၀-၂၀၁၇	ကျေးရွာအုပ်ချုပ် ရေးအဖွဲ့ ကျေးရွာ စီထောက်အဖွဲ့၊ ကျေးရွာလူထု	၉	၄	၁၃	ကျေးရွာအတွင်းရှိ အဖွဲ့အစည်း များနှင့် မည်သို့သောလုပ်ငန်းများ အတွက် မည်သည့်အဖွဲ့များ ချိတ်ဆက်လုပ်ကိုင်မှုရှိခြင်း

စဉ်	အကြောင်းအရာ	ရက်စွဲ	ဦးတည်အုပ်စု	တက်ရောက်သူများ			အဓိက ဆွေးနွေးချက်များ
				က	မ	ပ	
၆	ရာသီခွင်ပြ ပြက္ခဒိန်	၃၁- ၁၀- ၂၀၁၇	ကော်မတီဝင်များ၊ အမျိုးသမီး/သား ဆင်းရဲနွမ်းပါးသူ	၉	၄	၁၃	စိုက်ပျိုးရိတ်သိမ်းကာလ (တောင် ယာ၊လယ်ယာ)၊ စီးပွားရေး/ငွေရှာ (အရောင်းအဝယ်)၊ ပွဲတော်ချိန်၊ မိုးများကာလ၊ ကျန်းမာရေးဆိုး ကာလ၊ ဝင်ငွေအကောင်းဆုံး ကာလ၊ အလုပ်ပါးကာလ၊ ရေရှားကာလ
၇	အခက်အခဲ/ပြဿနာ	၃၁- ၁၀- ၂၀၁၇	အမျိုးသမီး/သား၊ လူထုအားလုံး	၉	၄	၁၃	ငွေကြေးအရင်းအနှီးမရှိ၊ လမ်းပန်းဆက်သွယ်ရေး၊ မီးလင်းရေး ရေလုံလောက်မှုမရှိ ဖုန်းဆက်သွယ်ရေး၊ ကျန်းမာရေး၊ ပညာရေး၊ စီးပွားရေး၊ စည်းလုံးခြင်းမရှိ။
၈	ကျေးရွာ၏(၄)နှစ်စာ မော်မှန်းချက်များ	၃၁- ၁၀- ၂၀၁၇	ကျေးရွာလူထု အားလုံး	၉	၄	၁၃	စီးပွားရေးပိုမိုကောင်းမွန်လာရန်၊ ပညာရေး၊ လူမှုရေး၊ ကျန်းမာရေး၊ ဘာသာရေး ပိုမိုကောင်းမွန်လာ၊ ကျေးရွာစည်းလုံးခြင်း ပိုမိုကောင်းမွန်လာ၊ စားဝတ်နေရေးပိုမိုအဆင်ပြေလာ
၉	ကျေးရွာဖွံ့ဖြိုးရေး လုပ်ငန်းစဉ်များ	၃၁- ၁၀- ၂၀၁၇	ရွာလူထု အားလုံး	၉	၄	၁၃	လမ်း(ကတ္တရာ)၊ မီး(လျှပ်စစ်မီး)၊ ခန်းမဆောင်၊ ရေလှောင်ကန်၊ ရေငုတ်/ပိုက်၊ စာသင်ကျောင်း တိုးချဲ့
၁၀	ကျေးရွာဦးစားပေး လုပ်ငန်းစဉ်များ	၃၁- ၁၀- ၂၀၁၇	ရွာလူထု အားလုံး	၉	၄	၁၃	ကျေးရွာဖွံ့ဖြိုးရေးလုပ်ငန်းစဉ် အဆင့် သတ်မှတ်ခြင်း၊ တိုင်းတာခြင်း၊ ခန့်မှန်းကုန်ကျငွေ တွက်ချက်ခြင်း၊ အကျိုးခံစားခွင့် ရှိသူလူဦးရေ
၁၁	ကျေးရွာသမိုင်း အကျဉ်းချုပ်	၃၁- ၁၀- ၂၀၁၇	အမျိုးသမီး/သား၊ လူထုအားလုံး	၉	၄	၁၃	အိမ်ခြေ၊ လူဦးရေ၊ လူမျိုး၊ ဘာသာစသော ကျေးရွာသမိုင်း အချက်အလက် အဆင့်ဆင့်များ ကို ဖော်ထုတ်ခြင်း



ကျေးရွာဖွံ့ဖြိုးရေးအစီစဉ်အတွက်အသုံးပြုခဲ့သော PRA tools တစ်ခုချင်းစီအတွက်သုံးသပ်ချက်များ  
 ကျေးရွာအရင်းမြစ်ပြမြေပုံ



## ရည်ရွယ်ချက်

ယာပါခိုကျေးရွာ၏ လူမှုရေးနှင့်အရင်းမြစ်ပြုမြေပုံကို သုံးသပ်ခြင်းရည်ရွယ်ချက်မှာ ကျေးရွာ၏တည်နေရာ အနေအထားဘာသာရေးကိုးကွယ်မှုပုံစံ၊ လမ်းပန်းဆက်သွယ်ရေး၊ ကျန်းမာရေးစောင့်ရှောက်မှု၊ ပညာရေး အခြေနေနှင့် ရေရရှိမှုစသောအခြေနေများကို သိရှိနိုင်စေရန်ဖြစ်ပါသည်။

## လူမှုရေးနှင့် အရင်းအမြစ်ပြုမြေပုံ သုံးသပ်ချက်

ယာပါခိုကျေးရွာတွင် အိမ်ခြေပေါင်း ( ၂၆ ) အိမ်ရှိပြီး ကျေးရွာ၏ တည်နေရာအနေအထားမှာ တောတောင် ထိပ်လောက်တွင် နေထိုင်တည်ရှိပြီး ကျေးရွာ၏ အဓိကအရင်းအမြစ်များမှာ သစ်တော၊ ငှက်ပျောတော၊ အိမ်ထောင်စုပိုင်ဝါးရိုးကျောက်တောင်၊ဖါလံနှင့် သဘာဝစိမ်းစမ်းရေချောင်းစသော အရင်းအမြစ်များဖြင့် နေထိုင်လှုပ်ရှားသွားလာနေပြီး ၎င်းအရင်းအမြစ်များတွင် ငှက်ပျောတောနှင့်သစ်တော ဝါးပင်ကျောက်တောင်နှင့် စမ်းချောင်းရေတို့သည် ကျေးရွာအတွက်လုံလောက်သော အရင်းအမြစ်များဖြစ်ကြသည်။ သဘာဝစိမ်းစမ်း ရေနှင့်ယာမြေ အရင်းအမြစ်အချို့တို့သည် ကျေးရွာလူဦးရေအပေါ် မှီခိုပြီးအနည်းနဲ့အများဖြင့် လုံလောက်မှု နည်းနေသည်ကို တွေ့ရှိရသည်။

ကျေးရွာ၏အရှေ့ဖက်တွင် တောင်တန်းများကာရံထားပြီး တောင်ဖက်တွင်ကိုကွေကျေးရွာရှိကာ ကျေးရွာ၏ အနောက်ဖက်တွင်ဒိုးလာစောကျေးရွာ၊ မြောက်ဖက်တွင်ဒီးကူလယ်ကျေးရွာ တည်ရှိပြီး ၎င်းကျေးရွာများကို(၃) ပေမြေသားလမ်းများဖြစ်သာ ချိတ်ဆက်သွားလာကြပါသည်။

ယာပါခိုကျေးရွာ၏ လွန်ခဲ့သောဝါးနှစ်လောက်က သဘာဝအရင်းအမြစ်အတော်များများ တည်ရှိနေသော သစ် တောစိမ်းစမ်းရေးနှင့် တောရိုင်းတိရစ္ဆာန်စသော အချို့သောအရင်းမြစ်တို့သည် လူဦးရေများပြားလာသည့် အတွက်ကြောင့်ယခုအချိန်တွင် လျော့နည်းလာသည်ကို တွေ့ရှိရပါသည်။ ယာပါခို ကျေးရွာသည် ကော်ယော်မိုနိုလူမျိုးများဖြင့် ကျက်စားနေထိုင်ကြပြီး ခရစ်ယာန်ဘာသာဝင်များဖြင့် ယုံကြည်ကိုးကွယ်နေထိုင် ကြသည်ကို တွေ့ရှိရပါသည်။ အချို့သောကျေးရွာသူ/သားတို့သည်အခြားသော ပြင်ပကျေးရွာတွင်သွားရောက် ထွက်ခွာနေထိုင်သွားကြသည်ကို တွေ့ရှိရပြီး ကျေးရွာအတွက်သောက်သုံးရေကို ကျေးရွာ၏ အနောက် မြောက်ဖက်ရှိ စိမ်းစမ်းရေအား သွယ်တန်းသောက်သုံး သုံးစွဲနေထိုင်ကြသည်ကို လည်းတွေ့ရှိရပါသည်။ ကျေးရွာအတွင်းရှိ တိရစ္ဆာန်တို့သည် တောတောင်ကိုမှီခို စားသောက်ကျက်စား နေထိုင်သွား ကြသည်ကို လည်းတွေ့ရှိရပါသည်။ ကျေးရွာ၏ အရင်းအမြစ် အချို့သည်ရှားပါး လာသည့် အတွက်ကြောင့် ဘေးအန္တရာယ် ပြဿနာများလည်း အနည်းနှင့် အများအားဖြင့် ကြုံတွေ့ရှိနိုင်ကြောင်း ကျေးရွာ၏ စီးပွားရေးအခြေအနေဖြင့် တောင်ယာလယ်ယာများနှင့် ဖါလံခင်းများတို့အားဖြင့် လုပ်ငန်းလုပ်ကိုင်ရှာဖွေ စားသောက်နေထိုင်သွားလာ နေကြသည်ကိုလည်း သုံးသပ်တွေ့ရှိရ ပါသည်။

ရာသီခွင်ပြပြကွဒိန်

ကျေးဇူး-ယာပါရီ

JANUARY

ရာသီခွင်ပြပြကွဒိန်

၇က်ခွဲ ၃၅,၃၀,၂၀၀၇

အကြောင်းအရာ	1	2	3	4	5	6	7	8	9	10	11	12
ခုံတော်	C.A M. ANA	ခမ်းမူပုံ						ခမ်းမူပုံ		ခမ်းမူပုံ	ခမ်းမူပုံ	NATA Lo
ခိုက်မျိုးစား	ခမ်းမူပုံ	ခမ်းမူပုံ	ခမ်းမူပုံ	ခမ်းမူပုံ		ခမ်းမူပုံ	ခမ်းမူပုံ		ခမ်းမူပုံ	ခမ်းမူပုံ		
ကျန်အား	ခမ်းမူပုံ	ခမ်းမူပုံ		ခမ်းမူပုံ								ခမ်းမူပုံ
ပညာရေး		ကျန်းမာရေး				ကျန်းမာရေး						
လမ်းပတ်ဆက်သွယ်ရေး	✓	✓	✓	✓	✓						ခမ်းမူပုံ	✓
လွှဲငါးခွင်							ခမ်းမူပုံ	✓				
ခမ်းမူပုံဆက်သွယ်ရေး	✓	✓	✓	✓	✓	✓			ခမ်းမူပုံ	✓	✓	✓
အောက်လွှဲငါးခွင်	✓		ခမ်းမူပုံ	✓	✓	✓			ခမ်းမူပုံ			ခမ်းမူပုံ

## ရည်ရွယ်ချက်

ယာပါခိုကျေးရွာ၏ နှစ်စဉ်ဖြစ်လေ့ဖြစ်ထရှိသော အကြောင်းအရာများဖြစ်ကြသော လမ်းပန်း ဆက်သွယ်ရေး၊ စိုက်ပျိုးရေး၊ ကျန်းမာရေး၊ ရိုးရာပွဲလမ်းသဘင်၊ ဝင်ငွေထွက်ငွေ၊ သောက်သုံးရေရရှိမှု အခြေအနေတို့ကို ရာသီအလိုက်သိရှိနိုင်ရန် ရည်ရွယ်ဖော်ထုတ်ခြင်းဖြစ်ပါသည်။

## ရာသီခွင့်ပြုပြင်မှုအဖွဲ့အစည်းသစ်

ယာပါခိုကျေးရွာ၏ ရာသီဥတုအခြေအနေသည် ၁လပိုင်းနှင့် ၂လပိုင်းတွင်အအေးပိုပြီး ၃လပိုင်းမှ ၄လပိုင်းအထိ ပူကာရှလပိုင်းမှ ၁၀လပိုင်းအထိ မိုးရွာလေ့ရှိပြီး ၁၁လပိုင်းမှ ၁၂ပိုင်းအထိ ပြန်လည်အေးသော အခြေအနေများဖြင့် နှစ်စဉ်ရာသီဥတု ယခုလိုအခြေအနေရှိနေသည်ကို တွေ့ရှိရပါသည်။

ယာပါခိုကျေးရွာ၏ စိုက်ပျိုးရေးအခြေအနေသည် တစ်နှစ်သာအဖြင့် တောင်ယာခုတ်ခြင်း၊ ထင်းခွေ၊ တောင်ယာမီးရှို့၊ ကျွတ်ခွေစူးထိုး၊ ပေါက်လိုက်ရိတ်သိမ်းသိမ်းစည်းခြင်းဖြင့် နှစ်စဉ်စိုက်ပျိုး လုပ်ကိုင်နေကြ သည်ကို တွေ့ရှိရပါသည်။

ယာပါခိုကျေးရွာ၏ ဝင်ငွေထွက်ငွေ အခြေအနေသည် ၁လပိုင်းနှင့် ၂လပိုင်းတွင် ဝင်ငွေများပြီး ၃လပိုင်းမှ ၉လပိုင်းအထိ သည် ဝင်ငွေမရှိ၊ နောက်၁၀လပိုင်းတွင်ဝင်ငွေပြန်ကောင်းပြီး ၁၁လပိုင်းနှင့် ၁၂လပိုင်းတွင် ဝင်ငွေမရှိသည့် အခြေအနေဖြင့် လည်ပတ်နေသည်ကို တွေ့မြင်တွေ့ရှိရပါသည်။

ယာပါခိုကျေးရွာ၏ ကျန်းမာရေးအခြေအနေသည် ရာသီအလိုက်ဖြင့် နှာစည်းချောင်းဆိုးခြင်း၊ ဝမ်း လျော့ဝမ်းပျက်ခြင်းနှင့် ငှက်ဖျားသုပ်ကွေ့ရောဂါများ ဖြစ်လေ့ဖြစ်ထများသည်ကို တွေ့ရှိရပါသည်။

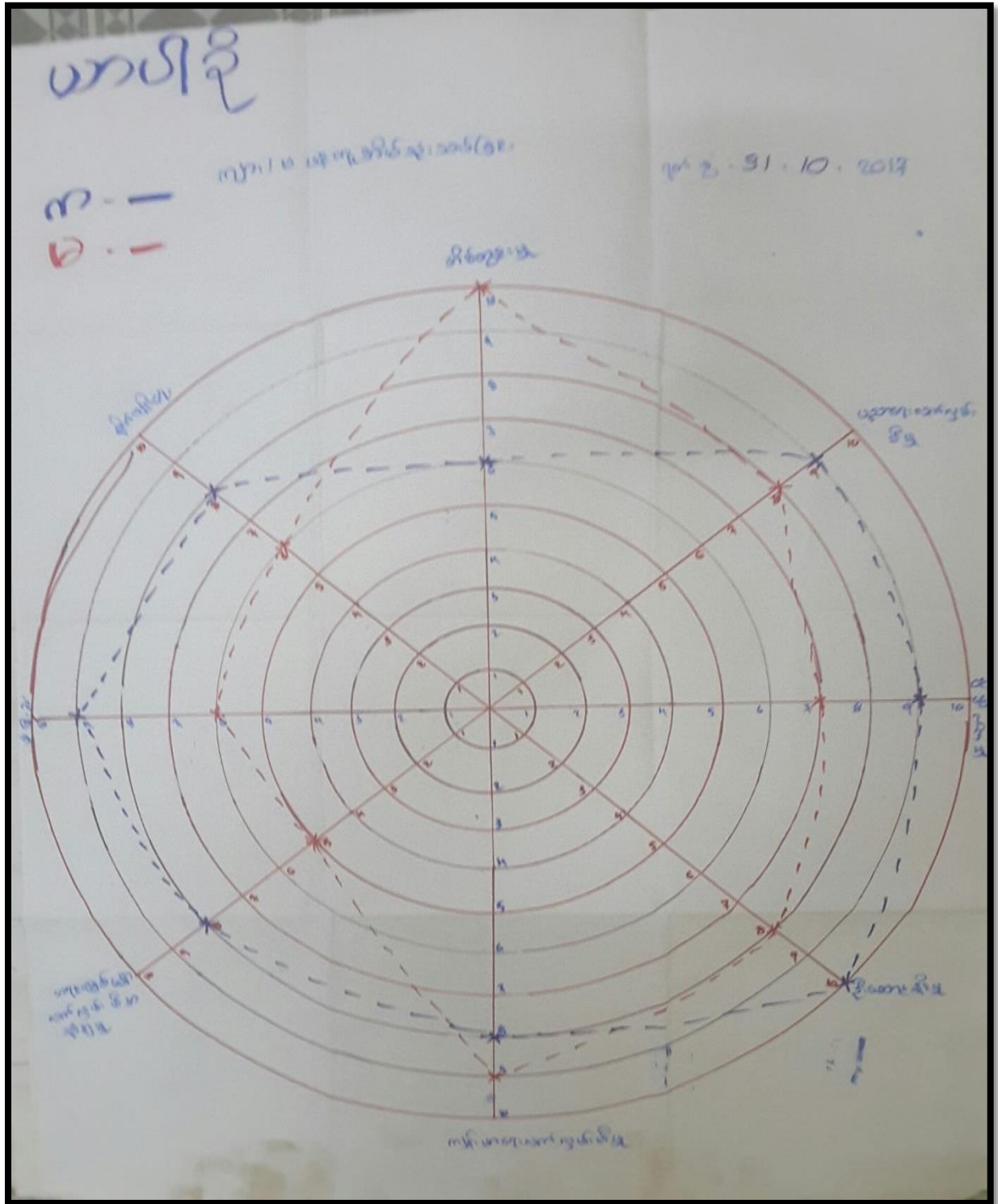
ယာပါခိုကျေးရွာ၏ ပွဲတော်ပွဲလဒ်သဘင်အခြေအနေသည် ကော်ယော်မိုနွဲပွဲ၊ လက်ထပ်ပွဲ၊ အသင်းအဖွဲ့ ဥပုဒ်ပွဲ၊ ဆုတောင်းပွဲ၊ မိဘပွဲနေ့၊ ရိုးရာဒီကူပွဲ၊ သင်္ချိုင်းပွဲ၊ ခရစ္စမတ်ပွဲဟူ၍ စသောပွဲတော်များဖြင့် နှစ်စဉ်လည်ပတ် နေသည်ကို တွေ့ရှိရပါသည်။

ယာပါခိုကျေးရွာ၏ သောက်သုံးရေရရှိမှုအခြေအနေသည် ဇန်နဝါရီ၊ ဖေဖော်ဝါရီ၊ မတ်ထိရေလုံလောက်စွာ ရှိပြီးဧပြီ၊ မေတွင် လျော့နည်းကာ ဇွန်၊ ဇူလိုင်၊ ဩဂုတ်၊ စက်တင်ဘာ၊ နိုဝင်ဘာ၊ ဒီဇင်ဘာတို့တွင် ရေ လုံလုံလောက်လောက် ရှိနေသည်ကို တွေ့ရှိရပါသည်။

ယာပါခိုကျေးရွာ၏ လမ်းပန်းဆက်သွယ်ရေးအခြေအနေသည် ဇန်နဝါရီလမှ ဧပြီလအထိ သွားလာရာတွင် အဆင်ပြေပြီး မေလမှအောက်တိုဘာထိ၌ သွားလာရာတွင် အဆင်မပြေနိုင်ပါ။ သို့သော် နိုဝင်ဘာလမှ ဒီဇင်ဘာလထိ ကောင်းစွာပြန်၍ သွားလာနိုင်သည်ကို တွေ့ရှိရပါသည်။

ယာပါခိုကျေးရွာ၏ စားဝတ်နေရေးနှင့် အလုပ်အားလပ်ချိန်အခြေအနေသည် အောက်တိုဘာလမှ မေလအထိ စားဝတ်နေရေးဖူလုံပြီးကြာသောလတွင်မဖူလုံကာအလုပ်အားလပ် အခြေအနေမှာဒီဇင်ဘာလမှ ဧပြီလအထိ အလုပ်အနည်းနဲ့အများအားဖြင့် အားလပ်ကြပြီး အခြားလများတွင် အလုပ်ရှိနေကြ သည်ကို တွေ့ရှိရပါသည်ထိုကြောင့် ဤဒိုးလာစောရာသီခွင့်ပြုပြင်မှုအဖွဲ့အစည်းကို ကြည့်ခြင်းဖြင့် နှစ်စဉ်နှင့်အမျှ ရာသီအလိုက် ပြောင်းလဲလုပ်ရှားသွားလာနေသည်ကိုသုံသပ်တွေ့ရှိရပါသည်။

ကျား/မ ပင့်ကူအိမ်



## ရည်ရွယ်ချက်

ယာပါဒိုကျေးရွာ၏ ကျား/မဆိုင်ရာပင့်ကူအိမ်ခြေပုံသုံးသပ်ခြင်း၏ ရည်ရွယ်ချက်မှာ ကျေးရွာအတွင်းရှိ အမျိုးသား/သမီးတို့၏ ပါဝင်လှုပ်ရှားမှုအနေအထားနှင့် ၎င်းပါဝင်လှုပ်ရှားသော အနေအထားအပေါ်တွင် မည်သည့်အတွက်ကြောင့် ကွာဟာနေကြသည်ကိုသိရှိစေရန်ဖြစ်ပါသည်။

## ကျားမ ပင့်ကူအိမ်သုံးသပ်ချက်

ယာပါဒိုကျေးရွာ၏ အမျိုးသား/သမီးတို့ ပါဝင်လှုပ်ရှားသော အနေအထားအပေါ်တွင် တူညီသောအချက်များနှင့်မတူညီသောအချက်များကို စုစည်းပြီး အဆင့်ဆင့်ဖြင့် ကွာခြားချက်များကို ဖော်ထုတ်ကာ ၎င်းတို့အဖွဲ့အစည်းတွင် ပါဝင်မှုနှင့် ဦးစီးဦးဆောင်မှုပိုင်းတွင် အမျိုးသားများက အမျိုးသမီးတို့ထက် အနည်းငယ်သာ နေသည်ကို တွေ့ရှိရပါသည်။ ၎င်းတို့သာခြင်းမှာ အမျိုးသမီးတို့သည် အိမ်တွင်းမှုပိုင်းကိုသာ အဓိကထားလှုပ်ရှားခြင်းဖြစ်ပါသည်။ အခြားအပိုင်းဖြစ်သော လုံခြုံမှုဝင်ငွေရရှိမှု အရင်းမြစ်လက်လှမ်းမီမှု၊ ကျန်းမာရေးလက်လှမ်းမီမှု၊ ပညာရေး လက်လှမ်းမီမှု၊ စသောအပိုင်းတို့တွင် အမျိုးသား/သမီးတို့ တူညီနေကြသည်ကို သုံးသပ်တွေ့ရှိရပါသည်။

အိမ်တွင်းမှုအပိုင်းတွင် အမျိုးသမီးများသည် အမျိုးသားများထက် ပိုမိုဦးဆောင်နေသည်ကို တွေ့ရှိရပါသည်။ ၎င်းတို့သာခြင်းမှာ အမျိုးသမီးများသည်သားသမီးများ၏ ကိစ္စများနှင့်အိမ်တွင်းရေးများကို ပိုမို၍လုပ်ဆောင်နေခြင်းကြောင့် အိမ်တွင်းမှုအပိုင်းတွင် ဦးဆောင်နေခြင်းဖြစ်ပါသည်။

စိုက်ပျိုးရေးတွင် အမျိုးသားများက ပိုမိုဦးဆောင်နေသည်ကိုလည်း တွေ့ရှိရပါသည်။ ၎င်းတို့သာခြင်းမှာ အမျိုးသမီးများသည်အိမ်တွင်းမှုကို ပိုမိုဦးဆောင်နေခြင်းကြောင့် စိုက်ပျိုးရေးတွင် အမျိုးသားများ ပိုမိုဦးဆောင်နေခြင်းဖြစ်ပါသည်။

လုံခြုံမှုအပိုင်းတွင်လည်း အမျိုးသားများ ဦးဆောင်နေသည်ကိုလည်း တွေ့ရှိရပါသည်။ အဘယ်ကြောင့်ဆိုသော် အမျိုးသားများသည် ခရီးများသွားလာရာတွင်တစ်ဦးတည်း သွားလာနိုင်ခြင်း၊ အမျိုးသမီးများမှာမူ တစ်ဦးတည်း သွားလာရာတွင်အခက်ခဲပိုမိုရှိခြင်းကြောင့် အမျိုးသားများကို လုံခြုံမှုပိုမိုရှိသည်ဟု သုံးသပ်ပါသည်။

အရင်းမြစ်ပေါ်လက်လှမ်းမီအသုံးချမှုတွင် အမျိုးသားများ ပိုမိုဦးဆောင်နေသည်ကိုလည်း တွေ့ရှိရပါသည်။ အဘယ်ကြောင့်ဆိုသော် ထိုအရင်းမြစ်များသည် ကျေးရွာနှင့်အလှမ်းဝေးခြင်း၊ အရင်းမြစ်များကို ထုတ်ယူသုံးစွဲရာတွင်လည်းပိုမိုကျွမ်းကျင်ခြင်းတို့ကြောင့် အရင်းမြစ်ပေါ် အသုံးချမှုတွင်အမျိုးသားများ ဦးဆောင်နေခြင်းဖြစ်ပါသည်။

ကျန်းမာရေးလက်လှမ်းမီမှု အပိုင်းတွင်အမျိုးသမီးများ ဦးဆောင်နေသည်ကိုလည်း တွေ့ရှိရပါသည်။ ၎င်းတို့သာခြင်းမှာ အမျိုးသမီးများသည်ကျန်းမာရေးကို အမျိုးသားများထက်ပိုမိုဂရုစိုက်ခြင်း၊ ကျန်းမာရေးဗဟုသုတ

များနှင့် ဆိုင်သောစာအုပ်စာပေများကို ပိုမိုလေ့လာခြင်းကြောင့် ကျန်မာရေးလက်လှမ်းမီမှု အပိုင်းတွင်ပိုမိုဦးဆောင်နေခြင်းဖြစ်သည်။

ဦးဆောင်နိုင်မှုအပိုင်းတွင် အမျိုးသားများ အနည်းငယ်ဦးဆောင် နေသည်ကိုလည်း တွေ့ရှိရပါသည်။ ၎င်းတို့ဦးဆောင်ခြင်းမှာ အချို့သောအမျိုးသမီးများသည် ရှေးအစဉ်အလာများအရ အမျိုးသားများဦးဆောင်ခြင်းသည်ပိုမိုသင့်တော်သည်ဟူသော အစွဲများကိုလည်း ယုံကြည်နေခြင်းကြောင့် အမျိုးသားများဦးဆောင်နေခြင်းဖြစ်သည်။ သို့သော်ယခုချိန်တွင် ရှေးအစဉ်အလာများ တဖြည်းဖြည်းလျော့နည်းလာကာ အချို့သော အပိုင်းများတွင်အမျိုးသမီးများ ဦးဆောင်လာနေသည်ကိုလည်း တွေ့ရှိရပါသည်။

ယာပါနိုကျေးရွာတွင်ပညာရေး လက်လှမ်းမီမှုတွင်အမျိုးသားများ အနည်းငယ်သာ နေသည်ကိုလည်း တွေ့ရှိရပါသည်။ အဘယ်ကြောင့်ဆိုသော် ယာပါနိုကျေးရွာတွင်းရှိ အမျိုးသမီးများသည် အမျိုးသားများထက်ပညာသင်ယူမှုတွင်များပြားသော်လည်း ပညာဆုံးခန်း တိုင်အောင်သင်ကြားမှုနှင့် အောင်မြင်မှုအပိုင်းတွင်လည်း အမျိုးသားများထက် လျော့နည်းနေသည်ကိုလည်း တွေ့ရှိရပါသည်။ ထို့ကြောင့်ပညာရေး လက်လှမ်းမီမှုအပိုင်းတွင် အမျိုးသားများသာရခြင်းဖြစ်သည်။

ဝင်ငွေရရှိမှုအပိုင်းတွင်လည်း အမျိုးသားများ ဦးဆောင်နေသည်ကိုလည်း တွေ့ရှိရပါသည်။ ၎င်းတို့သာရခြင်းမှာ အမျိုးသားများသည်ဝင်ငွေ ရရှိနိုင်သော သဘာဝအရင်းမြစ်များကို ရှာဖွေခြင်းနှင့် ထုတ်ယူသုံးစွဲခြင်းတွင် အမျိုးသမီးများထက် အချိန်ပိုမိုပေးနိုင်သောကြောင့်ဖြစ်သည်။ အမျိုးသမီးများသည်အိမ်တွင်းမှုကိုသာ ပိုမိုအချိန်ကုန်နေခြင်းကြောင့် ဝင်ငွေရှာဖွေမှုအပိုင်းတွင် လျော့နည်းရခြင်းဖြစ်သည်။ ထို့ကြောင့်အမျိုးသားများသည်ဝင်ငွေ ရရှိမှုအပိုင်းတွင် အမျိုးသားများဦးဆောင်ရခြင်းဖြစ်သည်။





## ရည်ရွယ်ချက်

ယာပါခိုကျေးရွာတွင် သြဇာလွှမ်းမိုးမှုရှိသောလူများ၊ အုပ်စုများနှင့်ဆုံးဖြတ်ချက်ချရတွင် အမျိုးသား/သမီး ပါဝင်မှုအခြေအနေ၊ ကျေးရွာဖွံ့ဖြိုးရေးလုပ်ငန်းဆောင်ရွက်မှုအခြေအနေ၊ ဘေးဖယ်ခံထားရသောအုပ်စုများ၏ ပါဝင်ခွင့်အခြေအနေ၊ ကျေးရွာအတွင်းရှိ အရင်းအမြစ်များ၏ အသုံးချမှုအခြေအနေနှင့် ထိန်းချုပ်မှုများကို သိရှိနိုင်ရန်ရည်ရွယ်ပါသည်။

## အဖွဲ့အစည်းချိတ်ဆက်မှုပြမြေပုံ သုံးသက်ချက်

ယာပါခိုကျေးရွာ၏ ရွာတွင်းရှိအဖွဲ့အစည်းနှင့် ရွာပြင်ပရှိအဖွဲ့အစည်းများ အမျိုးမျိုးရှိကြပါသည်။ ယင်းတို့တွင် ရွာတွင်းအဖွဲ့အစည်းများ ဖြစ်ကြသော ကျေးရွာအုပ်ချုပ်ရေးမှူး၊ ကျောင်းတကာ၊ ရာအိမ်မှူး၊ ကျောင်းကော်မတီ၊ CA၊ အားနာအသင်း၊ လူငယ်အဖွဲ့နှင့် VPSCစသောအဖွဲ့အစည်းများသည် ရပ်ရွာ၏ ဖွံ့ဖြိုးရေးပိုင်းတွင်လုပ်ဆောင်နေကြသည်သာမကပြင်ပအဖွဲ့အစည်းများဖြစ်သောအစိုးရ၊ နတလ၊ KNPP၊ IRC ၊ ကေထိုဘိုး၊ ငြိမ်းဖေါင်ဒေးရှင်နှင့်ယခု CDD စသောအဖွဲ့အစည်းများမှ ကျေးရွာဖွံ့ဖြိုးရေးလုပ်ငန်းများ ဆောင်ရွက်ခဲ့ဖူးသည်ဟု တွေ့ရှိရပါသည်။

ဥစ္စာနုကြွယ်ဝမှု အဆင့်သတ်မှတ်ခြင်း

ရက်စွဲ- ၃၀.၁၀.၂၀၁၇

ညွှန်ချက် အင်အား အဆင့်သတ်မှတ်ခြင်း

စဉ်	အကြောင်းအရာ	သွေးပြင် လက္ခဏာ	အိမ်ထောင် ဖွဲ့ ပြီးရော	၅ နှစ်အတွင်း ချမ်းသာသော အုပ်စု	အကြောင်း အရင်း	၅ နှစ်အတွင်း ဆင်းရဲသော အုပ်စု	အကြောင်း အရင်း
၁.	အိမ်ပြုလုပ်ဆုံးအုပ်စု	၈၂ (၅) ပိုင်ဆိုင်မှု စာရင်း (၂၀၀) မဟာနိဂါး (၁) နေရာ ၂၆ နှစ်အုပ်စုအတွက် ၀.၈၀ ၁၀၀ အုပ်စု	(၅) အိမ်	(၅) အိမ်	အခြေအနှစ် စီးပွားရေး		
၂.	ပြုလုပ်သောအုပ်စု	၆၁ (၂) စီး အိမ် စာရင်း (၅၀)	(၁၀) အိမ်	(၁၀) အိမ်	စီးပွားရေး ဗီဂျီယံ		
၃.	မပြုလုပ်သောအုပ်စု	၅၂ အိမ် စာရင်း (၅၀) အိမ် ၁၅ နေရာ	(၁၁) အိမ်			(၁၁) အိမ်	ရာသီဥတုမကောင်း မှု

ပါဠိရေးဆွဲသူ- ၂၃

## ရည်ရွယ်ချက်

ဥစ္စနေကြွယ်ဝမှု ဦးစားပေးအဆင့်သတ်မှတ်ခြင်း၏ ရည်ရွယ်ချက်မှာ ယိုပရားကျေးရွာရှိရွာသူ /သားတို့အား အုပ်စုလိုက်အဖြင့် ထိခိုက်လွယ်သောအုပ်စုနှင့် ၎င်းအုပ်စုမှ မည်သည့်အတွက်ကြောင့် ထိခိုက်လွယ်ရသည်ကို သိရှိစေလိုခြင်းဖြစ်ပါသည်။

## ဥစ္စနေကြွယ်ဝမှု ဦးစားပေးအဆင့်သတ်မှတ်ချက်

ယာပါခိုကျေးရွာရှိ အိမ်ခြေလူဦးရေအပေါ်ကို အခြေခံပြီး အုပ်စုသုံးခုဖြစ်သော အပြေလည်ဆုံးအုပ်စု၊ ပြေလည်သောအုပ်စု၊ မပြေလည်သောအုပ်စုဟူ၍ အပိုင်းသုံးပိုင်းဖြင့် ခွဲခြားသုံးသပ်ရန်တွင် မပြေလည်သောအုပ်စု ဖြင့်ဒီးလာစောအနေဖြင့် သုံးသပ်ရာတွင် ၎င်းတို့သည်စားဝတ်နေရေး မဖူလုံသောအကြောင်းနှင့် အဓိက ပြဿနာမှာ စိုက်ပျိုးရန်နေရာမရှိခြင်း၊ စီးပွားရေးလက်လှမ်းမမီခြင်း၊ ပညာရေး၊ ကျန်းမာရေးလက်လှမ်းမမီခြင်းတွေအတွက်ကြောင့် မပြေလည်သောအုပ်စုအဖြစ် သတ်မှတ်သွားရခြင်းဖြစ်ကြောင်းနှင့် ၎င်းတို့အား လိုအပ်သောနည်းလမ်းများဖြင့် ဖွံ့ဖြိုးတိုးတက်လာအောင် ဆောင်ရွက်သွားခြင်းဖြင့် တိုးတက်လာနိုင်ကြောင်းနှင့် အပြေလည်ဆုံးအုပ်စုနှင့် ပြေလည်သောအုပ်စုတို့ကို သုံးသပ်ရာတွင် ယာပါခိုကျေးရွာအနေဖြင့် ၇၀%လောက်ရှိကြောင်းနှင့် ၎င်းတို့သည် အဓိကဖွံ့ဖြိုးတိုးတက်လာရန်တွင် စိုက်ပျိုးရေး၊ စီးပွားရေး၊ မွေးမြူရေးတို့ အဆင်ပြေခြင်းတို့ကြောင့် အပြေလည်ဆုံးအုပ်စုနှင့် ပြေလည်သောအုပ်စုအဖြစ် သတ်မှတ်သွား ကြကြောင်းနှင့် အဆင်မပြေသောအုပ်စုများကို ဖွံ့ဖြိုးတိုးတက်လာ စေရန်လိုအပ်သော နည်းပညာကောင်းများဖြင့် တစ်ရွာလုံး တိုးတက်လာနိုင်ရန်ဆောင်ရွက်သွားရန် လိုအပ်ကြောင်းကို ဆွေးနွေးသုံးသပ်ရရှိပါသည်။

အရင်းအမြစ်အသုံးချမှု ဖော်ထုတ်ခြင်းဇယား

ယာပါဒ်စွာ ၇၇၈၅ ၃၅.၁၀.၂၀၁၇

အရင်းအမြစ်အသုံးပုံအခြေပြဇယား

စဉ်	အကြောင်းအရာ (အရှင်းအမတ်)	အသုံးပြုသူ	ဆုံးဖြတ်ချက်ချသူ
၁	ကျွန်း	ကျား + မ	ကျား
၂	ရေထွက်ပေါက်		
၃	သစ်တော	ကျား + မ	ကျား
၄	သစ်	မရှိ	
၅	ထုံးကျောက်		
၆	ဝါး	+	ကျား + မ
၇	တောင်စိရိနွယ်	ကျား	ကျား
၈	အထွတ်အထည်နွယ် (ဝါးစွမ်း)	ကျား + မ	မ
၉	ငှက်ပျောပင်တော	ကျား + မ	ကျား + မ
၁၀	သစ်ပန်း၊ ခရုပန်း၊ သံကန်ပန်း	မ	ကျား + မ

အစီအစဉ်: ၁၃.၅  
m = ၅၄, F = ၄

## ရည်ရွယ်ချက်

ယာပါဒိုကျေးရွာ၏ သဘာဝအရင်းအမြစ်များ သုံးစွဲထိန်းချုပ်မှုပြဇယား၏ ရည်ရွယ်ချက်မှာ ကျေးရွာအတွင်းရှိ သဘာဝအရင်းအမြစ်အား အမျိုးသား/သမီးသုံးစွဲအသုံးပြုမှုနှင့် မည်သူများက ထိန်းချုပ်ဆုံးဖြတ်ချက်သည်ကို ခွဲခြားသိရှိလာနိုင်ဖြစ်ပါသည်။

## အရင်းအမြစ်အသုံးပြုမှု သုံးသပ်ချက်

ယာပါဒိုကျေးရွာရှိသော သဘာဝအရင်းအမြစ်များဖြစ်ကြသော သစ်တော၊ သဲတောင်၊ ကျောက်၊ ဝါး၊ စိမ်းစမ်းရေထွက်ပေါက်၊ တောရိုင်းတရိစ္ဆာန်နှင့် သဘာဝသစ်သီးစားပင်များ ထွက်ရှိနေပြီး ၎င်းတို့ကို အမျိုးသား/သမီးတို့တန်းတူ အသုံးပြုသုံးစွဲနေကြပြီး ကျောက်၊ သစ်တော၊ ထုံးကျောက်နှင့် တောရိုင်းတရိစ္ဆာန် အချို့တို့ကို အမျိုးသားများက ပိုမိုထိန်းချုပ်ဆုံးဖြတ်ချက်ချနေသည်ကို တွေ့ရှိရပါသည်။ ၎င်းတို့ဆုံးဖြတ်ချက်ချ ရခြင်းမှာအမျိုးသမီးတို့သည် အိမ်တွင်းမှုပိုင်းတွင် ပိုမိုလုပ်ကိုင်နေခြင်းကြောင့် အမျိုးသားများ ပိုဆုံးဖြတ်ချက်ချ သွားရခြင်းဖြစ်သည်။ ထိုအရင်းမြစ်များ ထုတ်ယူရာတွင်လည်း အမျိုးသားများက ပိုမိုကျွမ်းကျင် သောကြောင့်ဖြစ်သည်။ အမျိုးသမီး တို့သည်လည်း အခြားသောအရင်းအမြစ်များသော ဝါး၊ ငှက်ပျောပင်၊ သဘာဝသီးစားစသော အရင်းမြစ်များကို ပိုမိုထိန်းချုပ်ရသည်ကိုလည်း သုံးသပ်တွေ့ရှိရပါသည်။

ကော်မတီဝင်များရွေးချယ်ခြင်းနှင့် ကျေးရွာဖွံ့ဖြိုးရေး အစီအစဉ်ဆောင်ရွက်မှု  
မှတ်တမ်းဓာတ်ပုံများ



ယာပါနို ကျေးရွာ၏ စီမံကိန်းအထောက်အကူပြု ကျေးရွာကော်မတီဝင်များစာရင်း

စဉ်	အမည်	ကျား/မ		ရာထူး/ တာဝန်
၁	ဒေါ်လွှီးဇာ		မ	ကျေးရွာစေတနာ့ဝန်ထမ်း
၂	ဦးအန်တော့ညို	က		ကျေးရွာစေတနာ့ဝန်ထမ်း
၃	ဒေါ်မဦး		မ	ကျေးရွာစီမံကိန်း စီထောက်ဥက္ကဋ္ဌ
၄	ဦးဘောအိ	က		ကျေးရွာစီမံကိန်း စီထောက်ဥက္ကဋ္ဌ
၅	ဒေါ်မိုလို့		မ	ဝယ်ယူရေး ဆပ်ကော်မတီ
၆	ဦးဂျိုဝါးနီ	က		ဝယ်ယူရေး ဆပ်ကော်မတီ
၇	ဦးကာပြေးလယ်	က		လုပ်ငန်းလည်ပတ်ပြုပြင်ထိန်းသိမ်းခြင်းဆပ်ကော်မတီ
၈	ဒေါ်စကောလာ		မ	လုပ်ငန်းလည်ပတ်ပြုပြင်ထိန်းသိမ်းခြင်းဆပ်ကော်မတီ
၉	ဦးလိုခီ	က		ကျေးရွာဘဏ္ဍရေး စာရေး
၁၀	ဒေါ်ဘူးမို		မ	စောင့်ကြည့်ကြီးကြပ်ရေး ဆပ်ကော်မတီ
၁၁	ဦးဂျော်နီ	က		စောင့်ကြည့်ကြီးကြပ်ရေး ဆပ်ကော်မတီ
၁၂	ဦးမတီနီ	က		စောင့်ကြည့်ကြီးကြပ်ရေး ဆပ်ကော်မတီ
၁၃	ဒေါ်အာဆွန်းတာ		မ	အကြံပြုတိုင်းကြားရေး တာဝန်ခံ
၁၄	ဦးမာတေးအို	က		အကြံပြုတိုင်းကြားရေး တာဝန်ခံ
	ကော်မတီဝင်စုစုပေါင်း	၈	၆	၁၄ ဦး

# ကျေးရွာအချက်အလက် (ပုံစံ-၁)



လူထုပဟိုပြုစီမံကိန်း၊ စီမံကိန်းလက်စွဲ အပိုင်း - (၃) - ၂၉.၁၀.၂၀၁၉

ပုံစံ - ၀ - ၁ ကျေးရွာအခြေခံအချက်အလက်များ (Form PC 1)

လမ်းညွှန်ချက်၊ ကျေးရွာတစ်ရွာသို့ ပထမဆုံးပိတ်ဆက်ပေး သွားရောက်သောအခါ လူထုစည်းရုံးရေးမှူးသည် ကျေးရွာ ခေါင်းဆောင်များအား ကျေးရွာအချက်အလက်များကို မေတ္တာရပ်ခံ၍ တောင်းခံရမည်။ ဤအချက်အလက်များကို စီမံကိန်း ပိတ်ဆက်အစည်းဝေးပတ်ပတ်တိုင်စီတောင်းခံရမည်။ စီမံကိန်းပိတ်ဆက်အစည်းဝေးတွင် လူထုစည်းရုံးရေးမှူးသည် ဤအချက်အလက် များအား စစ်ဆေးပြီး မှန်ကန်အောင်ပြုလုပ်ရမည်။ ပြီးနောက်တွင် လူထုစည်းရုံးရေးမှူးမှ သတင်းအချက်အလက်ထဲသို့ Tablets မှ တဆင့် ဖြည့်သွင်းရမည်။

ကျေးရွာအုပ်ချုပ်ရေးမှူး အမည် ဒေါ်အေးအေး ကျေးရွာအုပ်ချုပ်ရေးမှူး၏ ဖုန်းနံပါတ် ၀၉-၉၅၅၅၅၅၅၅ လူထုစည်းရုံးရေးမှူး၏ အမည် ဂျွန်ဂျွန်

ပြည်နယ်၊ တိုင်းဒေသကြီး၊ ပြည်နယ် ပြည်နယ်၊ ဖြန့်နယ် ဖရူဆို ကျေးရွာအုပ်စု ဒီးဂျင်ရွာ ကျေးရွာ ပုဇွန်

လူဦးရေ	အိမ်ထောင်စုအရေအတွက်	ကိုးကွယ်သည့်ဘာသာ	အိမ်ထောင်စုအရေအတွက်
လူမျိုးစု (၁) - <u>ဗမာ</u>	<u>၂၆</u>	ဘာသာ (၁) <u>ဗုဒ္ဓဘာသာ</u>	<u>၂၆</u>
လူမျိုးစု (၂) -----		ဘာသာ (၂) -----	
လူမျိုးစု (၃) -----		ဘာသာ (၃) -----	
လူမျိုးစု (၄) -----			
လူမျိုးစုစရာ -----		ဘာသာစရာ -----	
	အရေအတွက်		
မသန်စွမ်းသူများ	<u>၃</u>	<u>၁၇၆</u>	<u>၃</u>
သက်ကြီးရွယ်အိုများ (၆၅ နှစ် နှင့် အထက်)	<u>၅</u>	<u>၁၇၆</u>	<u>၅</u>
စစ်ဘေးရှောင်			

	အမျိုးသား (အရေအတွက်)	အမျိုးသမီး (အရေအတွက်)
လူဦးရေ		
လူမျိုးစု (၁) - <u>ဗမာ</u>	<u>၃၀</u>	<u>၇၃</u>
လူမျိုးစု (၂) -----		
လူမျိုးစု (၃) -----		
လူမျိုးစု (၄) -----		
လူမျိုးစု (၅) -----		
အိမ်ထောင်စုဦးစီး	<u>၂၃</u>	<u>၄</u>





(၈) အခြေခံအဆောက်အအုံ အသုံးအဆောင်များ

စာသင်ကျောင်း	အမှတ် ခြံပိ	ကျန်းမာရေး	အမှတ် ခြံပိ	ဘာသာရေး အဆောက် အအုံများ	အမှတ် ခြံပိ
အထက်တန်းကျောင်း	<input type="checkbox"/>	ဆေးရုံ	<input type="checkbox"/>	ဝေတီ	<input type="checkbox"/>
အလယ်တန်းကျောင်း	<input type="checkbox"/>	ကျန်းမာရေးဌာန	<input type="checkbox"/>	ဘုန်းကြီးကျောင်း	<input type="checkbox"/>
မူလတန်းကျောင်း	<input checked="" type="checkbox"/>	ကျန်းမာရေးဌာနခွဲ	<input type="checkbox"/>	ပိန္နဲတူရားကျောင်း	<input type="checkbox"/>
မူကြိုကျောင်း	<input type="checkbox"/>	ဆေးပေးခန်း	<input type="checkbox"/>	ခရစ်ယာန်ကျောင်း	<input checked="" type="checkbox"/>
အခြား	<input type="checkbox"/>	အခြား	<input type="checkbox"/>	ဗလီ	<input type="checkbox"/>
				အခြား	<input type="checkbox"/>
မှတ်ချက်		မှတ်ချက်		မှတ်ချက်	

(၉) ကျွမ်းကျင်သူများမှတ်တမ်း (ကျေးရွာတွင်နေထိုင်သော သို့မဟုတ် တခြားရွာမှလာရောက်သော ကျွမ်းကျင်သူများ)

(၁) စာသင်ကျောင်း			(၂) ကျန်းမာရေး			(၃) လက်မှုပညာရှင်		
	ရွာတွင်နေ ထိုင်သူ	အခြားရွာမှ လာသူ		ရွာတွင်နေ ထိုင်သူ	အခြား ရွာမှ လာသူ		ရွာတွင် နေထိုင်သူ	အခြားရွာ မှလာသူ
မူလတန်းပြဆရာ/မ	<input checked="" type="checkbox"/>	<input checked="" type="checkbox"/>	ဆရာဝန်	<input type="checkbox"/>	<input type="checkbox"/>	လက်သမား	<input checked="" type="checkbox"/>	<input type="checkbox"/>
အထက်တန်းပြဆရာ/မ	<input type="checkbox"/>	<input type="checkbox"/>	လက်ထောက် ကျန်းမာရေးမှူး	<input type="checkbox"/>	<input type="checkbox"/>	ပန်းရံ	<input type="checkbox"/>	<input type="checkbox"/>
အလယ်တန်းပြဆရာ/မ	<input type="checkbox"/>	<input type="checkbox"/>	အမျိုးသမီးကျန်းမာရေး ဆရာမ	<input type="checkbox"/>	<input type="checkbox"/>	လျှပ်စစ်ကျွမ်းကျင်၊ မီးသမား	<input type="checkbox"/>	<input type="checkbox"/>
မူကြိုဆရာ/မ	<input type="checkbox"/>	<input type="checkbox"/>	သားရွားဆရာမ	<input type="checkbox"/>	<input type="checkbox"/>	ရေပိုက်သွယ်သူ	<input type="checkbox"/>	<input type="checkbox"/>
အခြား	<input type="checkbox"/>	<input type="checkbox"/>	ပြည်သူ့ကျန်းမာရေးလုပ်သား	<input checked="" type="checkbox"/>	<input type="checkbox"/>	စက်ပြင်ဆရာ	<input type="checkbox"/>	<input type="checkbox"/>
မှတ်ချက်			မှတ်ချက်			မှတ်ချက်		

(ဃ) ကျေးရွာသို့ရောက်ရှိနိုင်သည့် လမ်းအခြေအနေ / ကျေးရွာတစ်ရွာသည် ၎င်း၏ ကျေးရွာအုပ်စုနှင့် ဆက်သွယ်ထားသော လမ်းအခြေအနေ (အောက်ပါတို့ကိုဖိုင်းပါ)

ကျောက်ကြမ်းလမ်း      ကတ္တရာလမ်း      ကွန်ကရစ်လမ်း      မော်တော်ဆိုင်ကယ်လမ်း  
 ကျောက်ခင်းလမ်း      မြေသားလမ်း      လူသွားလမ်း      အခြား



လူထုပဟိုပြုစီမံကိန်း၊ စီမံကိန်းလက်ခွဲ အပိုင်း - (၃) - ၂၉.၁၀.၂၀၁၇

(င) ကျေးရွာဖွံ့ဖြိုးမှုစီမံချက်

(၁) လူထုပဟိုပြုစီမံကိန်းမစတင်မီ ဤကျေးရွာတွင်ကျေးရွာဖွံ့ဖြိုးမှု စီမံချက်ရှိခဲ့ပါသလား?

ပိုင်ဆိုင်  
ရှိပါသည်/မရှိပါ/မသိပါ

(၂) ရှိခဲ့ပါလျှင် ဤစီမံချက်ကို မည်သည့် ခုနှစ်တွင်ပြင်ဆင်ခဲ့ပါသနည်း?

နှစ် ၂၀၁၆-ခုနှစ်/မသိပါ ၂၀၁၆-ခုနှစ်

(၃) ဤစီမံချက်ကို မြို့နယ်မှအတည်ပြုခဲ့ပါသလား?

ပြုခဲ့ပါသည်/မပြုခဲ့ပါ/မသိပါ

(စ) ခရီးအကွာအဝေး

(၁) ဤကျေးရွာ၏ပဟိုမှ ၎င်းကျေးရွာအုပ်စု၏ပဟိုအထိ ခရီးဆိုင်မည်မျှကွာဝေးသနည်း? မိုင် ၁၆-ခု/မသိပါ

(၂) ဤကျေးရွာမှ ၎င်းကျေးရွာအုပ်စုပဟိုအထိ သွားလာရာတွင်ကြာမြင့်သည့်အချိန်

ခြောက်သွေ့ရာသီတွင်ကြာချိန် ၂:၃၀ ထော်လာရုံ/မော်တော်ဆိုင်ကယ်/ခြေလျှင်/လား/မော်တော်ဘုတ်/အခြား

မိုးရာသီတွင်ကြာချိန် ၁:၃၀ ထော်လာရုံ/မော်တော်ဆိုင်ကယ်/ခြေလျှင်/လား/မော်တော်ဘုတ်/အခြား

(ဆ) ပတ်ဝန်းကျင်ဆိုင်ရာ သဘာဝဘေးအန္တရာယ်

ဤကျေးရွာတွင် ရေကြီးခြင်းကိုသို့ သဘာဝဘေးအန္တရာယ်ကျရောက်ဖူးခြင်း ရှိပါသလား။

မရှိပါ  ရှိပါသည် ရှိလျှင်ဖော်ပြပါ -----

(ဇ) ကျေးရွာတွင် ဖွဲ့စည်းထားသော အဖွဲ့အစည်းများ

လူထုပဟိုပြုစီမံကိန်းမတိုင်မီ ဤကျေးရွာတွင် ကျေးရွာဖွံ့ဖြိုးရေးအတွက် အစိုးရ (သို့) ရွာသားများကိုယ်တိုင်(သို့) စီမံကိန်းတစ်ခုခုမှ ဖွဲ့စည်းထားသည့် အဖွဲ့အစည်းများရှိပါသလား။

(၁) အမျိုးအမည် -----

(၂) အုပ်စုအမည် -----

ကျေးရွာခေါင်းဆောင်

အမည် ဦးကျော်စွာ

လက်မှတ် ----- နေ့စွဲ ၃၁.၁၀.၂၀၁၇

လူထုစည်းရုံးရေးမှူး

အမည် ဦးကျော်စွာ

လက်မှတ် ----- နေ့စွဲ ၃၁.၁၀.၂၀၁၇

စီမံချက်စက်ဝန်းအချိန်ဇယား( ပုံစံ -၂)

ပုံစံ - ၀ - ၂ - စီမံကိန်းစက်ဝန်းအချိန်ဇယား (PC 2)

လမ်းညွှန်ခွက်၊ သက်ဆိုင်ရာလူထုဆည်းပူးရေးမှူး/လက်ထောက်နည်းပညာမှူးများမှ စီမံကိန်းစက်ဝန်းအဆင့်တစ်ခုစီပြုစီစဉ်ပြီး ကျေးရွာနှင့် ကျေးရွာအုပ်စုအတွက် ဤပုံစံကို ဖြည့်သွင်းရမည်။

စည်ပင်ရေးမှူး/ဝန်ထမ်း အမည် ဒွိမောင်

၀၄.၅ 31.10.2017

စက်ဝန်းအားအမှတ်ခြိပ်ပါ  စက်ဝန်း(၁)  စက်ဝန်း(၂)  စက်ဝန်း(၃)  
 စက်ဝန်း(၄)

ပြည်နယ်/တိုင်း ကယား မြို့နယ် မရအို ကျေးရွာအုပ်စု ဒွိမောင် ကျေးရွာ သားပိချို

စီမံကိန်းအောင်မြင်မှုအဆင့်များ	၀၄.၅		အစည်းအဝေးတွင်တက်ရောက်သူအရေအတွက်			
	စတင်သည့် ၀န.	ပြီးဆုံးသည့် ၀န.	အမျိုးသား အရေအတွက်	အမျိုးသမီး အရေအတွက်	အိမ်ထောင်စု အရေအတွက်	လူမျိုးစုတက်ရောက်သူ အရေအတွက် နှင့် လူမျိုးစုအမည်
၁။ ကျေးရွာစီမံကိန်း ဖိတ်ခေါ်အစည်းအဝေး	31.10.17	31.10.17	၉	၄	၁၃	၁၃   ကော်မတီ
၂။ ကျေးရွာ၌ ဖြန့်ဝေ စီမံချက်ရေးဆွဲခြင်း အစည်းအဝေး	1.11.17	1.11.17	၉	၄	၁၃	၁၃   ကော်မတီ
၃။ ကျေးရွာအုပ်စု လုပ်ငန်းဆုံးဖြတ်ချက်ချသည့် အစည်းအဝေး	9.11.17	9.11.17	၃	-	၃	၃   ကော်မတီ
၄။ မြို့နယ်အဆင့် စီမံကိန်းရေးဆွဲရေး နှင့် အကောင်အထည်ဖော်ရေးကော်မတီ၏ စီမံကိန်း သုံးသပ်မှု အစည်းအဝေး	12.12.17	12.12.17	မရ	မရ	မရ	မရ
၅။ မြို့နယ် စီမံကိန်းရေးဆွဲရေး နှင့် အကောင်အထည်ဖော်ရေး ကော်မတီ၏ဆုံးဖြတ်ချက်ကို ရွာသို့ အသိပေး အကြောင်းကြားသည့် အစည်းအဝေး	29.12.17	29.12.17	၂၈	၉	၂၆	၂၆   ကော်မတီ

# ကျေးရွာဖွံ့ဖြိုးရေးဦးစားပေးအစီအစဉ် ( ပုံစံ-၃ )

ပုံစံ - ၀ - ၃ ကျေးရွာဖွံ့ဖြိုးရေး ဦးစားပေးအစီအစဉ် (Form PC 3)

လယ်ဥယျာဉ်စိုက် အထင့်(၃) ကျေးရွာမွှော်မှန်းချက်အစဉ်အပေး ပြီးဆုံးသောအခါ ကျေးရွာစီမံကိန်း အထောက်အကူပြု ကော်မတီသည် လူထုစည်းရုံးရေးမှူးအကူအညီဖြင့် ဤပုံစံကိုပြည့်စုံအောင် ဖြည့်သွင်းရမည်။

လူထုစည်းရုံးရေးမှူး/ဝန်ထမ်း အမည် ဒိုးရှီအောင်

နေ့စွဲ ၂၀၂၁.၁၁.၁၇      ဝက်ဂန်းအား အမှတ်ခြစ်ပါ (✓)  ဝက်ဂန်း(၀)   
 ဝက်ဂန်း(၂)  ဝက်ဂန်း(၃)  ဝက်ဂန်း(၄)

ပြည်နယ်/တိုင်း ကဏ္ဍ: မကွေး    ဖြန့်ဖြူးမှု ဌာန: မြောက်ပိုင်း    ကျေးရွာအုပ်စု: ဒိုးရှီ    ကျေးရွာ: ယာပါ

က။ အခက်အခဲအတားအဆီးများအားရှေးနှေးနှေး - ယခုလက်ရှိအခြေအနေတွင် ဤကျေးရွာဖွံ့ဖြိုးတိုးတက်ရေးအတွက် အဓိက အခက်အခဲအတားအဆီးများသည် မည်သည့်များဖြစ်ပါသနည်း။ (အမျိုးသား/သမီး အနည်းဆုံးအခက်အခဲ ၅ ခုစီဖော်ပြပါ)

အမျိုးသား အဖွဲ့မှ တင်ပြသောအခက်အခဲအတားအဆီးများ	အမျိုးသမီး အဖွဲ့မှတင်ပြသောအခက်အခဲအတားအဆီးများ
၀ မြေရေညစ်ညမ်းမှုများဖြစ်ပေါ်ခြင်း။	၀ မြေရေညစ်ညမ်းမှုများဖြစ်ပေါ်ခြင်း။
၂ ကျွဲမွေးမြူရေးအဖွဲ့အစည်းမရှိခြင်း။	၂ မြေရေညစ်ညမ်းမှုများဖြစ်ပေါ်ခြင်း။
၃ ကပ်ဘေးဆန္ဒမရှိဘဲ အခက်အခဲဖြစ်ခြင်း။	၃ ကျွဲမွေးမြူရေးအဖွဲ့အစည်းမရှိခြင်း။
၄ မြေရေညစ်ညမ်းမှုများဖြစ်ပေါ်ခြင်း။	၄ မြေရေညစ်ညမ်းမှုများဖြစ်ပေါ်ခြင်း။
၅ မြေရေညစ်ညမ်းမှုများဖြစ်ပေါ်ခြင်း။	၅ မြေရေညစ်ညမ်းမှုများဖြစ်ပေါ်ခြင်း။
၆ အုပ်စုအဖွဲ့အစည်းမရှိဘဲ အခက်အခဲဖြစ်ခြင်း။	၆ ကပ်ဘေးဆန္ဒမရှိဘဲ အခက်အခဲဖြစ်ခြင်း။
၇ မြေရေညစ်ညမ်းမှုများဖြစ်ပေါ်ခြင်း။	၇ မြေရေညစ်ညမ်းမှုများဖြစ်ပေါ်ခြင်း။

ခ။ မွှော်မှန်းခြင်း - နောင်လာမည့် ( ၅ )နှစ် အတွင်း ကျေးရွာဖွံ့ဖြိုးရေး မွှော်မှန်းလျာထားချက်များအား တင်ပြပါ။

အမျိုးသားအဖွဲ့မှ တင်ပြသောမွှော်မှန်းချက်များ	အမျိုးသမီးအဖွဲ့မှ တင်ပြသောမွှော်မှန်းချက်များ
၀ မြေရေညစ်ညမ်းမှုများဖြစ်ပေါ်ခြင်း။	၀ မြေရေညစ်ညမ်းမှုများဖြစ်ပေါ်ခြင်း။
၂ ကျွဲမွေးမြူရေးအဖွဲ့အစည်းမရှိခြင်း။	၂ ကျွဲမွေးမြူရေးအဖွဲ့အစည်းမရှိခြင်း။
၃ ကပ်ဘေးဆန္ဒမရှိဘဲ အခက်အခဲဖြစ်ခြင်း။	၃ မြေရေညစ်ညမ်းမှုများဖြစ်ပေါ်ခြင်း။
၄ မြေရေညစ်ညမ်းမှုများဖြစ်ပေါ်ခြင်း။	၄ မြေရေညစ်ညမ်းမှုများဖြစ်ပေါ်ခြင်း။
၅ ကပ်ဘေးဆန္ဒမရှိဘဲ အခက်အခဲဖြစ်ခြင်း။	၅ ကပ်ဘေးဆန္ဒမရှိဘဲ အခက်အခဲဖြစ်ခြင်း။
၆ မြေရေညစ်ညမ်းမှုများဖြစ်ပေါ်ခြင်း။	၆ မြေရေညစ်ညမ်းမှုများဖြစ်ပေါ်ခြင်း။
၇ အုပ်စုအဖွဲ့အစည်းမရှိဘဲ အခက်အခဲဖြစ်ခြင်း။	၇ မြေရေညစ်ညမ်းမှုများဖြစ်ပေါ်ခြင်း။

က။ လူထုစီမံကိန်း၏ လာမည့် ( ၄ ) နှစ်အတွက် အကန့်အသတ်ခံရသော ဦးစားပေး ဖွံ့ဖြိုးတိုးတက်မှု လုပ်ငန်း အစီအစဉ်များအားဖော်ပြပါ။

အဆင့်	ကျေးရွာအတွက် ဦးစားပေး ဖွံ့ဖြိုးတိုးတက်မှု လုပ်ငန်းစဉ်များ	အဆိုပြုသူ (အမျိုးသားများ/ အမျိုးသမီးများ/အမျိုးသား+ အမျိုးသမီး)	ခန့်မှန်းကုန်ကျ ဝေရိတ်	အကျိုးခံစားခွင့်ရှိသူ ခန့်မှန်းခြေ အရေအတွက်
၁	ကန် တောင်လှူ (အေးယောင်မြို့နယ်အတွက်)	က	190	15၄
၂	လက် (ယောင်မြို့နယ်အတွက်)	က+၂	180	156
၃	စိုက်ခင်းရေး ညွှန်ကြားခြင်း	က+၂	250	156
၄	ရေကြီးကျောင်း	က+၂	40	15၆
၅	အေးယောင်	က+၂	30	15၆

ဃ။ လူထုစီမံကိန်း၏ လာမည့် ( ၄ ) နှစ်အတွက် အကန့်အသတ်ခံရသော ဦးစားပေး ဖွံ့ဖြိုးတိုးတက်မှု လုပ်ငန်း အစီအစဉ်များအားဖော်ပြပါ။

အဆင့်	ကျေးရွာအတွက် ဦးစားပေး ဖွံ့ဖြိုး တိုးတက်မှု လုပ်ငန်းစဉ်များ	အဆိုပြုသူ (အမျိုးသားများ/ အမျိုးသမီးများ/အမျိုးသား+ အမျိုးသမီး)	အခန်းကဏ္ဍ
၁	လှူဒါန်းစီမံ	က + ၂	
၂	စိုက်ခင်း ညွှန်ကြားခြင်း	၂	
၃	အေးယောင်မြို့နယ်အတွက်	က + ၂	
၄			
၅			

ခေါင်းဆောင်၊ ကျေးရွာစီမံကိန်းအထောက်အကူပြုကော်မတီမှ အတည်ပြုသည်။

အမည် ဦးကျော်စွာ လက်မှတ် ကျော်စွာ နေ့စွဲ 1-11-2017



- ဆက်လက်ပြီး ပြေးလှေကန်ထဲက ယောဂျီကော်မတီဝင်များ၊ အားပေးရန်ဆောင်ရွက်ခြင်းတို့ဖြင့်  
များ၊ အား၊ ဖတ်ကြား၊ ဖွဲ့စည်းပြီး၊ သဘောတူညီချက်များဖြင့် ဖြေရှင်း။

- ဝဋ်ရောက် ပေးပို့ရာတွင် ဝဋ်ကော်မတီဝင်များအား သိရှိလိုသော ပေးပို့ရန်လိုသော အ  
ကြောင်းအရာများနှင့် မေးမြန်းဆွေးနွေးခြင်းဖြင့် ပေးပို့ရန် တောင်းဆိုရန်  
လာသော ပေးပို့ရာတွင် ဝဋ်ကော်မတီဝင်များအား လိုအပ်သည့် အချက်အလက်  
ပိုမိုသိရှိနိုင်ပါသည်။

# ကဏ္ဍအလိုက်ဦးစားပေးဖွံ့ဖြိုးရေးလုပ်ငန်းစဉ်များ

များကဆက်တွဲ(၄) မြားများသောအိုင်များအတွက် ဦးစားပေးဖွံ့ဖြိုးရေးလုပ်ငန်းစဉ်  
 အနှစ်ချုပ်  
 မူရင်းသည်အား VPSC တွင်ထားရှိရမည်အခြားဌာနများနှင့် ညှိနှိုင်းရန်အတွက် မိတ္ထီလအား TPIC သို့ပို့ရမည်။ MIS data အနေဖြင့်  
 သွင်းရန် မလိုအပ်ပါ။

ယာပါဒို

	အဆင့်	လုပ်ငန်း	မည်သူဦးစားပေးလိမ့်	ကျေးရွာမှတာဝန်ခံသူ (သို့) ဆိုင်ရာ	ပြင်ပမှမည်သူ ထောက်ခံ မလိမ့်
အခြေခံအောက်အင်	၀		<input type="checkbox"/> မ <input type="checkbox"/> ကျား		
	၂		<input type="checkbox"/> မ <input type="checkbox"/> ကျား		
	၃		<input type="checkbox"/> မ <input type="checkbox"/> ကျား		
	၄		<input type="checkbox"/> မ <input type="checkbox"/> ကျား		
	၅		<input type="checkbox"/> မ <input type="checkbox"/> ကျား		
အထက်ပေးပေးကျေးရွာ	၀		<input type="checkbox"/> မ <input type="checkbox"/> ကျား		
	၂		<input type="checkbox"/> မ <input type="checkbox"/> ကျား		
	၃		<input type="checkbox"/> မ <input type="checkbox"/> ကျား		
	၄		<input type="checkbox"/> မ <input type="checkbox"/> ကျား		
	၅		<input type="checkbox"/> မ <input type="checkbox"/> ကျား		
ကျွန်းမာရေနှင့် အာဟာရ	၀	ဘေးပေးအန္တရာယ် ဆောင်ရွက်ခြင်း	<input checked="" type="checkbox"/> မ <input checked="" type="checkbox"/> ကျား		
	၂		<input type="checkbox"/> မ <input type="checkbox"/> ကျား		
	၃		<input type="checkbox"/> မ <input type="checkbox"/> ကျား		
	၄		<input type="checkbox"/> မ <input type="checkbox"/> ကျား		
	၅		<input type="checkbox"/> မ <input type="checkbox"/> ကျား		
ပညာရေး	၀	ရေဖြိုကျေးကန် ဆောင်ရွက်ခြင်း	<input checked="" type="checkbox"/> မ <input checked="" type="checkbox"/> ကျား		
	၂		<input type="checkbox"/> မ <input type="checkbox"/> ကျား		
	၃		<input type="checkbox"/> မ <input type="checkbox"/> ကျား		



	၄		<input type="checkbox"/> မ		
	၅		<input type="checkbox"/> ကျား		
အကြီး	၀	ကမ်းမတောင်ကုတ် ခြင်း	<input type="checkbox"/> မ		
			<input checked="" type="checkbox"/> ကျား		
	၂	မိန့်စက်ကုတ် ကျားခြင်း	<input type="checkbox"/> မ		
			<input checked="" type="checkbox"/> ကျား		
	၃		<input type="checkbox"/> မ		
			<input type="checkbox"/> ကျား		
	၄		<input type="checkbox"/> မ		
			<input type="checkbox"/> ကျား		
	၅		<input type="checkbox"/> မ		
			<input type="checkbox"/> ကျား		