

ပြည်ထောင်စုသမ္မတ မြန်မာနိုင်ငံတော်အစိုးရ
စိုက်ပျိုးရေး၊ မွေးမြူရေးနှင့် ဆည်မြောင်းဝန်ကြီးဌာန
ကျေးလက်ဒေသဖွံ့ဖြိုးတိုးတက်ရေးဦးစီးဌာန



National Community Driven Development Project

လူထုဗဟိုပြုစီမံကိန်း
အင်္ဂပူမြို့နယ် ၊ ဧရာဝတီတိုင်းဒေသကြီး
ကျေးရွာဖွံ့ဖြိုးရေးအစီအစဉ်



မီးလောင်ကုန်းကျေးရွာအုပ်စု၊ ရေတွင်းကုန်းကျေးရွာ
၂၀၁၈-ခုနှစ်

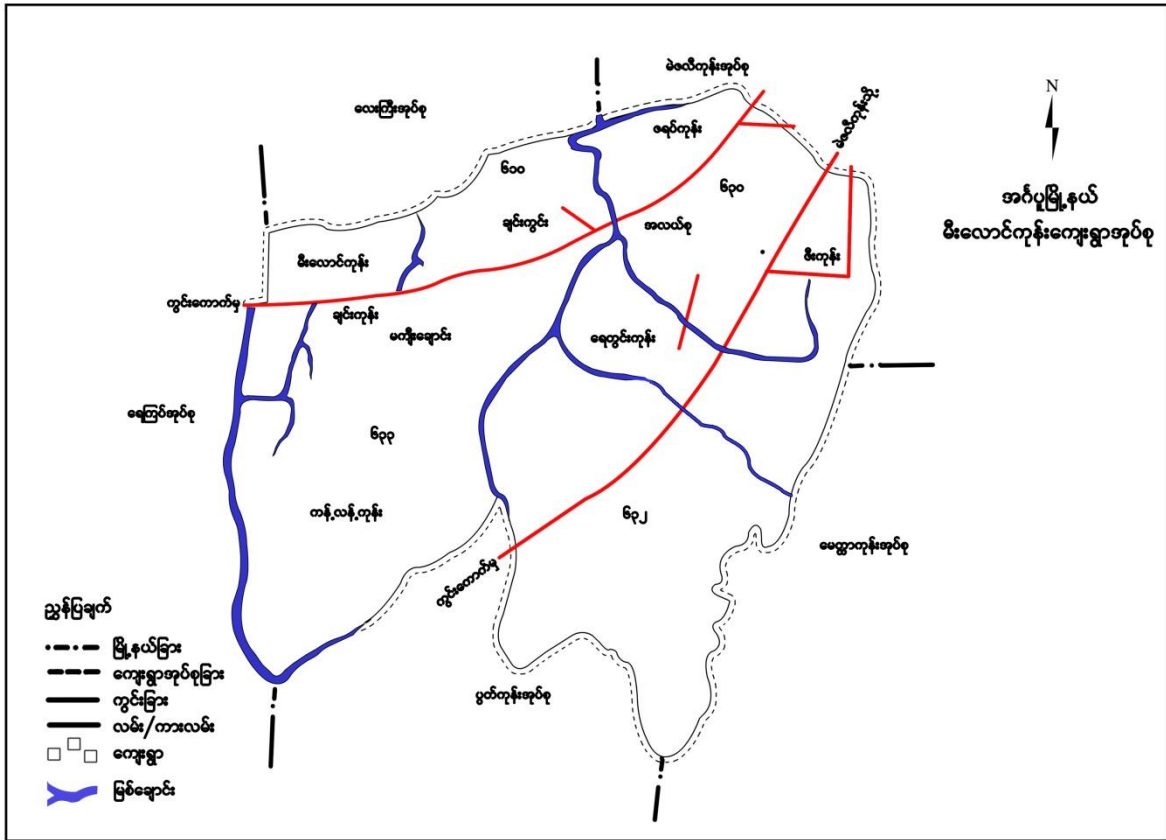
မာတိကာ

အကြောင်းအရာ	စာမျက်နှာ
၁။ အင်္ဂုမြို့နယ် အခြေပြမြေပုံ.....	၂
၂။ မီးလောင်ကုန်းကျေးရွာအုပ်စုအခြေပြမြေပုံ.....	၃
၃။ မီးလောင်ကုန်းအုပ်စုတွင်ပါဝင်သောကျေးရွာများစာရင်း.....	၃
၄။ ကျေးရွာသမိုင်းကြောင်း နှင့် ကျေးရွာအခြေခံအချက်အလက်များ	
၄.၁။ ကျေးရွာသမိုင်းကြောင်း	၄
၄.၂။ ကျေးရွာတွင်းရှိအထောက်အပံ့ရရှိနိုင်သောအဆောက်အအုံများ	၄
၄.၃။ ကျေးရွာသူ/သားများ၏ အဓိကစီးပွားရေးလုပ်ငန်းများ	၄
၄.၄။ ကျေးရွာတွင်းပိုင်ဆိုင်မှု၊ မြေယာဧရိယာနှင့် သဘာဝသယံဇာတများ	၄
၄.၅။ ကျေးရွာတွင်းအခြားသက်ဆိုင်သောသတင်းအချက်အလက်များ	၅
၅။ လူထုပူးပေါင်းပါဝင်သော လူမှုဆန်းစစ်ခြင်းနှင့် အကဲဖြတ်ခြင်းလုပ်ငန်းစဉ် အကျဉ်းချုပ်ဇယား	၅
၆။ ကျေးရွာဖွံ့ဖြိုးရေးအစီအစဉ်အတွက်အသုံးပြုသော PRA TOOL တစ်ခုချင်းစီ၏ သုံးသပ်ချက်များ	
၆.၁။ ကျေးရွာလူမှုရေးနှင့် အရင်းအမြစ်ပြမြေပုံ (Social and Resource Map)	၆-၇
၆.၂။ ရာသီခွင်ပြ-ပြက္ခဒိန် (Seasonal Calender)	၈-၉
၆.၃။ ဥစ္စာနေကြွယ်ဝမှုအဆင့်သတ်မှတ်ခြင်း (Wealth Ranking).....	၁၀-၁၁
၆.၄။ ကျား-မပင့်ကူအိမ်သုံးသပ်ခြင်း (Spider Diagram)	၁၂-၁၃
၆.၅။ ပိုင်ဆိုင်မှုသုံးသပ်ခြင်း (Asset Mapping)	၁၄-၁၅
၆.၆။ အဖွဲ့အစည်းချိတ်ဆက်မှုဇယား (Venn Diagram)	၁၆-၁၇
၇။ ကော်မတီများရွေးချယ်ခြင်းနှင့်ကျေးရွာဖွံ့ဖြိုးရေးအစီအစဉ်ဆောင်ရွက်မှု မှတ်တမ်းဇယားပုံ	၁၈
၈။ ကျေးရွာကော်မတီဝင်များစာရင်း	၁၉
၉။ ကျေးရွာအခြေခံအချက်အလက် ပုံစံ ၁-၁ (PC-1)	၂၀-၂၂
၁၀။ စီမံကိန်းစက်ဝန်းအချိန်ဇယား ပုံစံ ၁-၂(PC-2)	၂၃
၁၁။ ကျေးရွာဖွံ့ဖြိုးရေးဦးစားပေးအစီအစဉ် ပုံစံ ၁-၃ (PC-3)	၂၄-၂၅
၁၂။ ကျေးရွာပထမအကြိမ် အစည်းအဝေးမှတ်တမ်း	၂၆-၂၇
၁၃။ ကျေးရွာဒုတိယအကြိမ် အစည်းအဝေးမှတ်တမ်း	၂၈-၂၉
၁၄။ ကဏ္ဍအလိုက်ဦးစားပေးဖွံ့ဖြိုးရေးလုပ်ငန်းစဉ်များ	၃၀

၁။အင်္ဂုမြို့နယ် အခြေအနေပြမြေပုံ



၂။မီးလောင်ကုန်းကျေးရွာအုပ်စုအခြေမြေပုံ



၃။မီးလောင်ကုန်းကျေးရွာအုပ်စုတွင်ပါဝင်သော ကျေးရွာများစာရင်း

စဉ်	ကျေးရွာအမည်	အိမ်ထောင်စု	ကျား	မ	လူဦးရေစုစုပေါင်း
၁။	မန်ကျည်းချောင်း	၄၃	၇၁	၈၂	၁၅၃
၂။	ရေတွင်းကုန်း	၁၃၈	၂၀၉	၂၂၅	၄၃၄
၃။	ဇရပ်ကုန်း	၅၇	၉၅	၁၂၅	၂၂၀
၄။	မီးလောင်ကုန်း	၃၇	၄၉	၇၄	၁၂၃
၅။	ချင်းကုန်း	၇၃	၁၅၂	၁၄၆	၂၉၈
၆။	ချင်းကွင်း	၃၂	၆၀	၅၅	၁၁၅
၇။	ဖီးကုန်း	၃၁	၅၀	၄၄	၉၄
၈။	အလယ်စု	၃၂	၄၇	၆၃	၁၁၀
၉။	ကန့်လန့်ကုန်း	၃၉	၇၀	၇၂	၁၄၂

၄။ ကျေးရွာသမိုင်းကြောင်း နှင့် ကျေးရွာအခြေခံအချက်အလက်များ

၄.၁။ ကျေးရွာသမိုင်းကြောင်း

မီးလောင်ကုန်းအုပ်စုတွင် ကျေးရွာ(၉)ရွာ ရှိသည့်အနက် ရေတွင်းကုန်းကျေးရွာသည် အပါအဝင်ဖြစ်သည်။ထိုရွာလေးတွင်မြစ်များ၊ချောင်းများမရှိသော်လည်း ရေတွင်းများပေါများသောကြောင့် ရေတွင်းကုန်းရွာဟုခေါ်ဆိုခြင်းဖြစ်သည်။

၄.၂။ ကျေးရွာတွင်းအထောက်အပံ့ရရှိနိုင်သော အဆောက်အအုံများ

ကျေးရွာတွင်း အထောက်အပံ့ရရှိနိုင်သော အဆောက်အအုံများမှာ မူလတန်းကျောင်းရှိပါသည်။စေတီနှင့်ဘုန်းကြီးကျောင်းရှိပါသည်။

၄.၃။ ကျေးရွာသူ/သားများ၏ အဓိက စီးပွားရေးလုပ်ငန်းများ

ရွာသူ/ရွာသားများ၏ အဓိက စီးပွားရေးမှာ လယ်ယာစိုက်ပျိုးခြင်းဖြစ်သည်။

၄.၄။ ကျေးရွာတွင်းပိုင်ဆိုင်မှု၊မြေယာဧရိယာနှင့် သဘာဝသယံဇာတများ

လယ်ယာ၊လယ်ထွန်စက်၊ရေတင်စက်၊TV၊စက်ဘီး၊ဆိုင်ကယ်၊နွား၊ဆိုလာ၊ဖုန်း၊အပ်ချုပ်စက်၊ရေတွင်း၊မွေးမြူရေးတိရစ္ဆာန်တို့ရှိပါသည်။

၄.၅။ ကျေးရွာတွင်းအခြားသက်ဆိုင်သော သတင်းအချက်အလက်

ကျေးရွာအုပ်ချုပ်ရေးအဖွဲ့ ၊ဂေါပကအဖွဲ့ ၊ရပ်မိရပ်ဖ၊ကျောင်းကော်မတီတို့သည် ကျေးရွာအတွင်း တည်ရှိသော အဖွဲ့ဖြစ်သည်။ အထွေထွေအုပ်ချုပ်ရေးအဖွဲ့ ၊ စိုက်ပျိုးရေးဘဏ်၊ကျေးလက် ဦးစီးဌာန၊ပညာရေး၊မြို့နယ် မီးသတ်အဖွဲ့ ၊မြို့နယ်ကျန်းမာရေးအဖွဲ့တို့သည် ကျေးရွာအပြင် ဘက်တွင်ရှိသော အဖွဲ့အစည်းများ ဖြစ်သည်။

၅။ လူထုပူးပေါင်းပါဝင်သော လူမှုဆန်းစစ်ခြင်းနှင့် အကဲဖြတ်ခြင်းလုပ်ငန်းစဉ် အကျဉ်းချုပ်ဇယား

နေ့စွဲ	အသုံးပြုခဲ့သော PRA Tool များ	အစည်းအဝေးတွင် ပါဝင်ဆွေးနွေးသူများ			အဓိကဆွေးနွေးချက်များ
		ကျား	မ	ပေါင်း	
၁၁.၇.၂၀၁၈	လူမှုရေးနှင့် အရင်းအမြစ်ပြ မြေပုံ (Social and Resource Map)	၁၂	၅	၁၇	လယ်ယာလုပ်ငန်း၊ အရင်းအမြစ်၊ လူနေမှု အခြေခံ အဆောက်အအုံ။
၁၁.၇.၂၀၁၈	ရာသီခွင်ပြ-ပြက္ခဒိန် (Seasonal Calendar)	၆	၇	၁၃	ရာသီဥတု၊ လယ်ယာစိုက်ပျိုးရေး၊ လမ်းပန်းဆက်သွယ်ရေး၊ ဝင်ငွေ/ထွက်ငွေ။ သောက်သုံးရေပွဲတော်၊ ရေရရှိမှု၊ အစာရေစာဖူလုံမှု။
၁၁.၇.၂၀၁၈	ဥစ္စနေကြွယ်ဝမှုအဆင့် (Wealth Ranking)	၇	၆	၁၃	အလွန်နွမ်းပါးသော အိမ်ထောင်စု(၁၃)စု၊ အလုပ်အကိုင်ရှားပါးခြင်း၊ ပညာရေး။
၁၁.၇.၂၀၁၈	ပင့်ကူအိမ်သုံးသပ်ခြင်း (Spider Diagram)	၇	၆	၁၃	အမျိုးသမီးများ အိမ်မှုကိစ္စများတွင်သာ အချိန်ကုန်နေခြင်း၊ အလုပ်အကိုင်ရှားပါးခြင်း။
၁၁.၇.၂၀၁၈	ပိုင်ဆိုင်မှုသုံးသပ်ခြင်း (Asset Mapping)	၁၀	၈	၁၈	အပ်ချုပ်စက်ကို အမျိုးသမီးများက သုံးစွဲကြပြီး လယ်ထွန်စက်ကို အမျိုးသားများက သုံးစွဲကြသည်။ လယ်၊ စက်ဘီး၊ ဆိုင်ကယ်၊ ဖုန်းများကို အမျိုးသား/ သမီးတို့က သုံးစွဲကြသည်။
၁၁.၇.၂၀၁၈	အဖွဲ့အစည်းချိတ်ဆက်မှု (Venn Diagram)	၈	၅	၁၃	ကျေးရွာတွင်း နှင့် ပြင်ပအဖွဲ့အစည်းများ သည် ၎င်းတို့၏ တာဝန်အလိုက် သြဇာ လွှမ်းမိုးမှုရှိကြသည်။

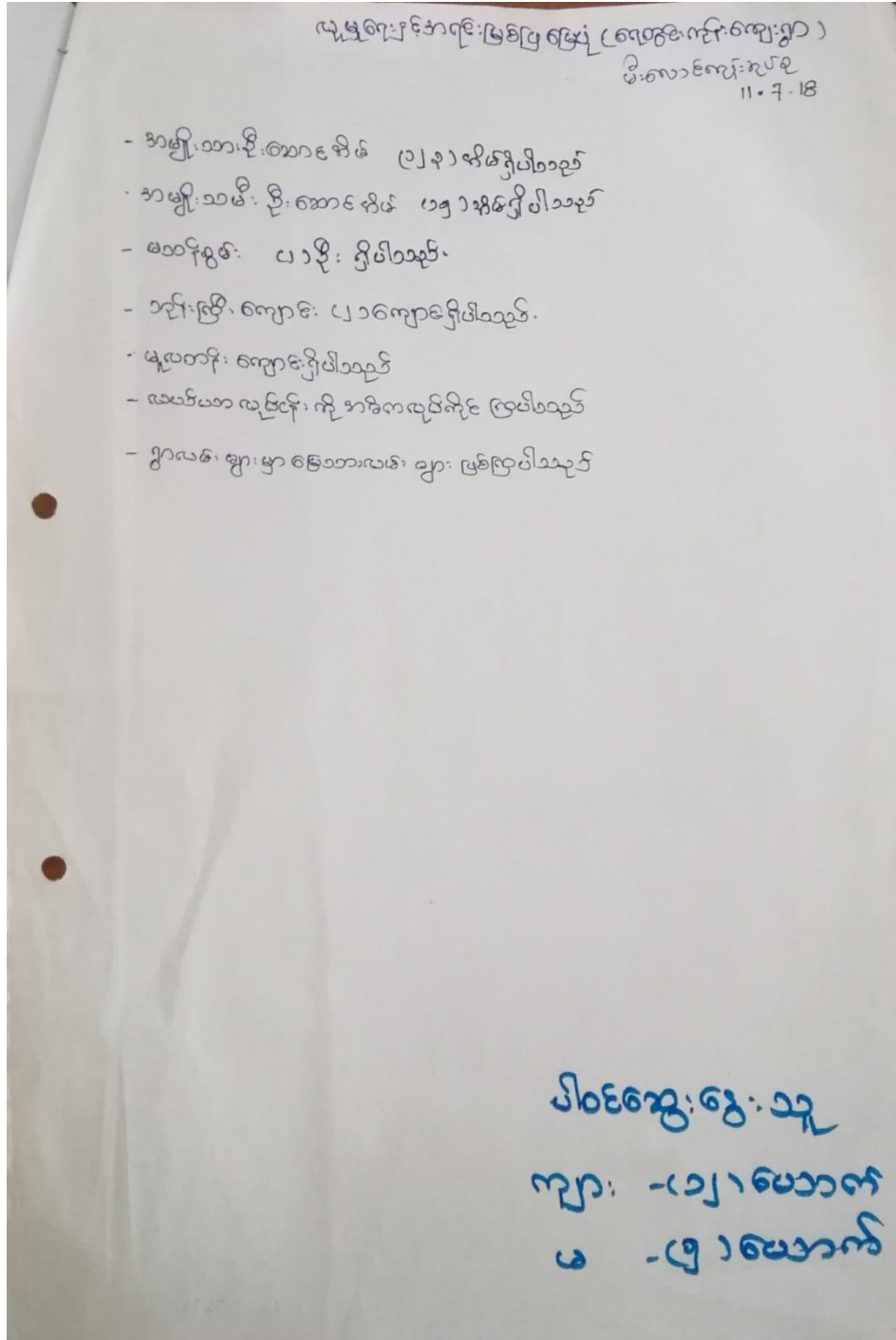
၆။ကျေးရွာဖွံ့ဖြိုးရေးအစီအစဉ်အတွက်အသုံးပြုသော PRA Tool တစ်ခုချင်းစီ၏ သုံးသပ်ချက်

၆.၁။ ကျေးရွာလူမှုရေးနှင့် အရင်းအမြစ်ပြမြေပုံ (Social and Resource Map)

အင်္ဂုမြို့နယ်၊မီးလောင်ကုန်းအုပ်စု၊ရေတွင်းကုန်းကျေးရွာ



လူမှုရေးနှင့်အရင်းအမြစ်ပြုပြင်ဆေးကုရေးအဖွဲ့အစည်းများ၏ အဖွဲ့ဝင်များ၏ အမြင်များ



၆.၂။ ရာသီခွင်ပြ-ပြက္ခဒိန် (Seasonal Calender)

အင်္ဂုလိ၊ နယ်၊ မီးလောင်ကုန်းကျေးရွာအုပ်စု၊ ကုန်းရေတွင်းကုန်းကျေးရွာ ၏ ရာသီခွင်ပြ-ပြက္ခဒိန်

မီးလောင်ကုန်း အုပ်စု
ရေတွင်းကုန်း ရွာ

ရာသီခွင်ပြဇယား

၀၁၀၀၀၀၀၀
ကွက် = ၆ နေ့
= ၇ နေ့

အစောင့်အရှောက်	၀၁	၀၂	၀၃	၀၄	၀၅	၀၆	၀၇	၀၈	၀၉	၁၀	၁၁	၁၂
ရာသီဥတု	☀	☀	☁	☁	☁	☀	☀	☀	☀	☀	☀	☀
အလုပ်အကိုင်	စေ့စပါး စိုက်ပျိုးရေး	စေ့စပါး စိုက်ပျိုးရေး	ကောက်ပဲ စိုက်ပျိုးရေး	ကောက်ပဲ စိုက်ပျိုးရေး	နွားပါး စိုက်ပျိုးရေး	နွားပါး စိုက်ပျိုးရေး	ကောက်ပဲ စိုက်ပျိုးရေး	ကောက်ပဲ စိုက်ပျိုးရေး	ကောက်ပဲ စိုက်ပျိုးရေး	စေ့စပါး စိုက်ပျိုးရေး	စေ့စပါး/အပင် စိုက်ပျိုးရေး	စေ့စပါး စိုက်ပျိုးရေး
ပဲစေ့/အပင်	ပဲစေ့	ပဲစေ့	ပဲစေ့	ပဲစေ့	ပဲစေ့	ပဲစေ့	ပဲစေ့	ပဲစေ့	ပဲစေ့	ပဲစေ့	ပဲစေ့	ပဲစေ့
ရေ	///	///	///	///	///	///	///	///	///	///	///	///
ကျွန်းမာရေ	ကောင်း	ပို	ပို	ကောင်း	ကောင်း	ပို	ကောင်း	ကောင်း	ကောင်း	ပို	ပို	ပို
ဖွဲ့စည်း	ပို	ပို	ပို	ပို	ပို	ပို	ပို	ပို	ပို	ပို	ပို	ပို

ရာသီခွင်ပြ-ပြကွဒိန်၏ ဆွေးနွေးခြင်းနှင့်ဆန်းစစ်ခြင်း

ဇီးဟော်ကျွန်းအုပ်ချုပ်ရေးတွင်းကျွန်းကျေးရွာ

ရက်စွဲ - ၁၁-၇-၁၈

ရာသီခွင်ပြပေးသော သုံးသပ်ခြင်း

ဇီးဟော်ကျွန်းအုပ်ချုပ်ရေးတွင်းကျွန်း ရာသီဥတုအလုပ်အကိုင်မှာ လက်ဖြစ်ပါသည်။
 ဝါဆို၊ ဝါဒေါင် ဟိုတွင်းမှ ပျားဆော့ရာသီဖြစ်သောကြောင့် အလုပ်အကိုင်မရှိသော
 ကြောင့် ဝေဇွဲ နှစ်ပါသည်။ ဝေဇွဲဆောင်များ ပျားကပ်ပါး လာ ကွင်း ကောက်ရက်သိပ်ချိန်
 ဖြစ်သောကြောင့် ဝေဇွဲ ဂရိမုများ ပါသည်။ ကျွန်ုပ်တို့တွင် အလုပ်အကိုင် ရှားပါသော
 ကြောင့် အဖွဲ့မကြီးအား ကြီးထွား ဆီးဆူ လုပ်ငန်း လုပ်ကိုင် ကြည့် ဝေဇွဲ သင့်အင် ပါသည်
 ဝါဆိုလပြည့်ကျော်လ ကွင်း ဝါတွင်းကာလ ဥပဒေ စစ်ဆေး ဝေဇွဲ ဝေဇွဲ ဝေဇွဲ
 ကျွန်ုပ်တို့များတွင် မိုး ရာသီအဖြစ်သောကြောင့် သွားလာမှု ဆက်ခံနေသည်။ လက်
 ကောင်းပါ။ ဝါဆိုလပြည့် ကျော်လ ကွင်း ကွင်းလက်ခံသည်။ လက်များ အလုပ် ပျက်ပျက်ပါသည်။
 ကျွန်ုပ်တို့များတွင် ရာသီဥတုအလုပ်အကိုင် ကြောင့် တွင်းများ များ များ ဖြစ်ကာပါသည်
 ဖြစ်ပါပေမည်လည်း လက်တွင်းတွင် တွင်းကွင်း ကွင်း ကွင်း ကွင်း ကွင်း ကွင်း ကွင်း ကွင်း
 ဒုတိယဆင့် မွှေကော် နှုတ်ကွင်း အလုပ်အကိုင် ဝေဇွဲ ဝေဇွဲ ဝေဇွဲ ဝေဇွဲ ဝေဇွဲ ဝေဇွဲ
 ဝါဆိုလက် ကွင်း ကွင်း လက် လက် ဝေဇွဲ ကွင်း ကွင်း ကွင်း ကွင်း ကွင်း ကွင်း ကွင်း
 များ ကွင်း ကွင်း ကွင်း ကွင်း ကွင်း ကွင်း ကွင်း ကွင်း ကွင်း ကွင်း ကွင်း ကွင်း ကွင်း

ဇီးဆောင်ရေးဆွဲ -
 ပါဝင်ဆွေးနွေးသူ - ကျား (၆၀) + မ (၇၀) ဦး

၆.၃။ ဥစ္စာနေကြွယ်ဝမှုအဆင့်သတ်မှတ်ခြင်း (Wealth Ranking)

အင်္ဂပူမြို့နယ်၊ မီးလောင်ကုန်းကျေးရွာအုပ်စု၊ ရေတွင်းကုန်းကျေးရွာ၏

ဥစ္စာနေကြွယ်ဝမှုအဆင့်သတ်မှတ်ခြင်း

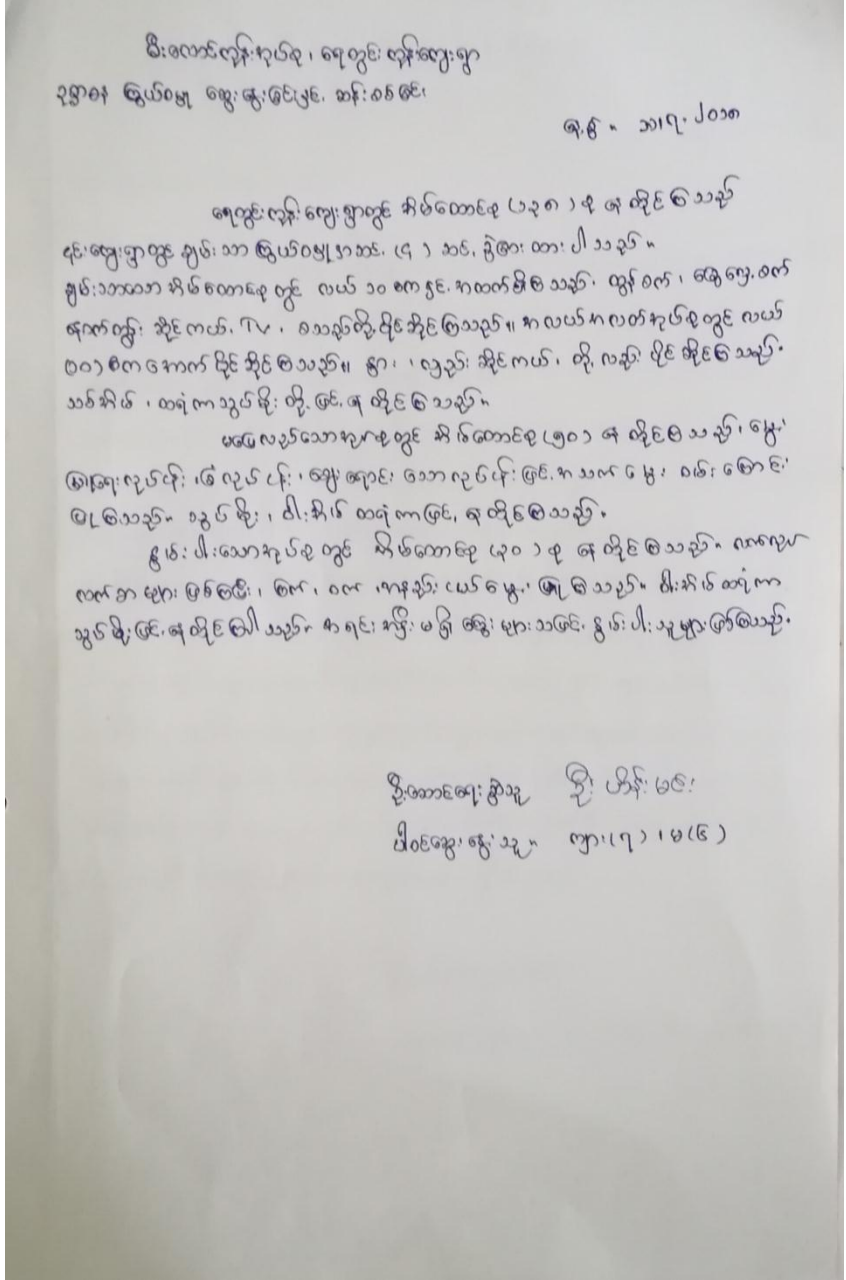
ဒီ.စောဇော်ကျေးရွာအုပ်စု၊ ရေတွင်းကျေးရွာ
 အ.ရ.န. ၂၀၁၇.၇.၂၀၁၈

ဥစ္စာနေကြွယ်ဝမှုအဆင့်

ပါးစားဆွဲသွင်းမှု ကျား = ၇
 မ = ၆

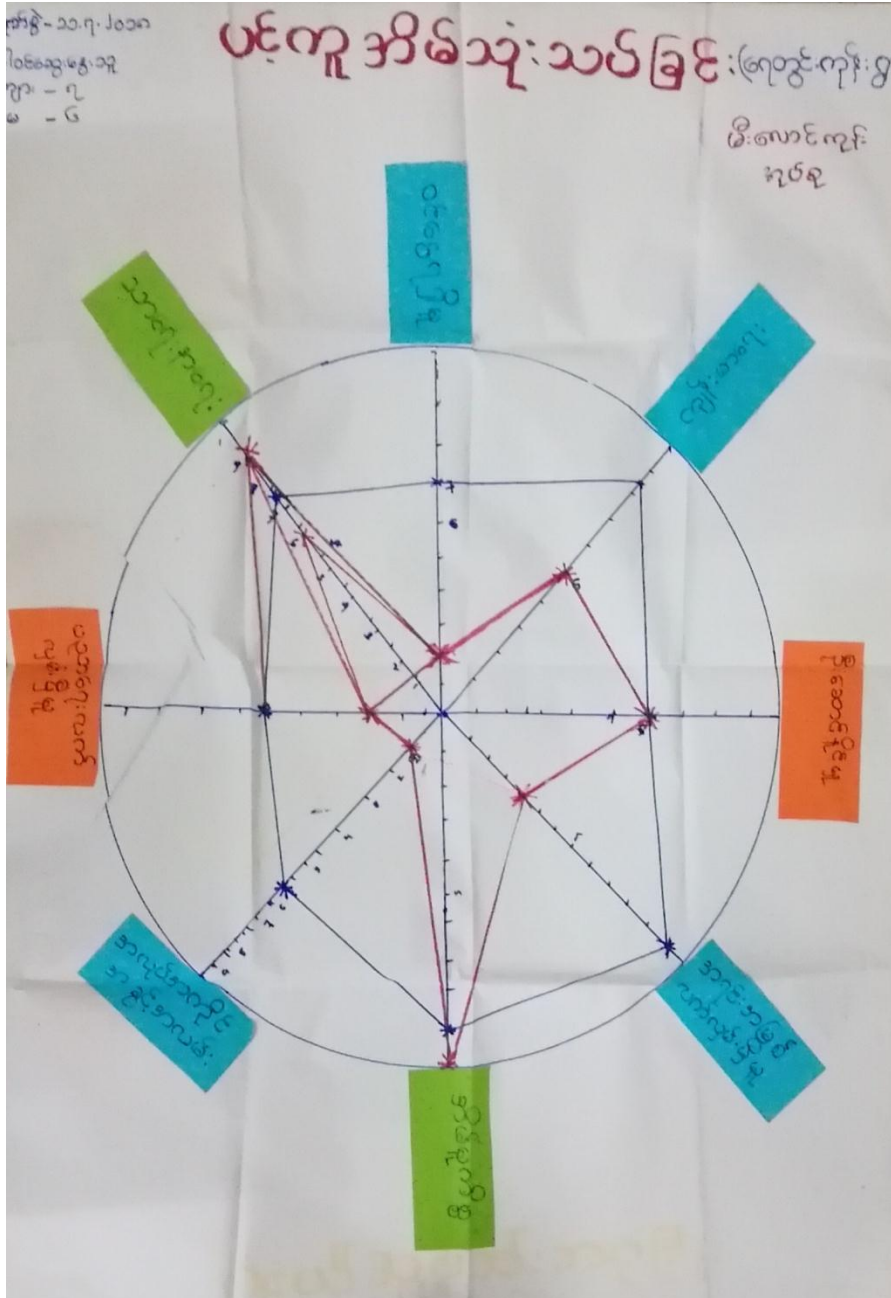
အဆင့်	သတ်မှတ်ချက်	အိမ်ထောင်စု အရေအတွက်	ရာခိုင်နှုန်း
ချမ်းသာသောအုပ်စု	ယင်း ၅၀ ရာခိုင်နှုန်း အထက်၊ ထွက်စက်၊ မြေစိုစေ့မှု၊ ကားထုတ်စက်၊ မော်တော်စက်၊ မိုက်ကပ် မှန်ဖို၊ ပြင်ဆင်ခြင်း များ ပြုလုပ်သည်။	၁၃	၅၂.၃၀%
အာဟာရအလတ်အရွယ်	လယ်ယာ၊ ကောက်ပဲစေ့၊ မြေ၊ လှေ၊ မိုက်ကပ်၊ သစ်သီး၊ ထုပ်ကပ်၊ သွတ်ဖို၊	၄၅	၃၇.၆၀%
မာကျောလှည့်သောအုပ်စု	မိုး၊ မြေ၊ လှေ၊ မိုက်ကပ်၊ မြေလှည့်၊ ကျား၊ မိုက်ကပ်၊ သွတ်ဖို၊ မီး၊ မိုက်ကပ်၊ ထုပ်ကပ်	၅၀	၃၆.၂၅%
ခွမ်းပါးသောအုပ်စု	လက်လှည့်လက်စား၊ ကြက်ထုပ်၊ မိုး၊ မီး၊ မိုက်ကပ်၊ ထုပ်ကပ်၊ သွတ်ဖို၊	၃၀	၂၃.၈၅%
		၁၃၈	၁၀၀%

ညွှန်ကြားမှုဦးစီးဌာနမှ အသိပေးစာတိုက်ခြင်း ဆွေးနွေးခြင်းနှင့်ဆန်းစစ်ခြင်း

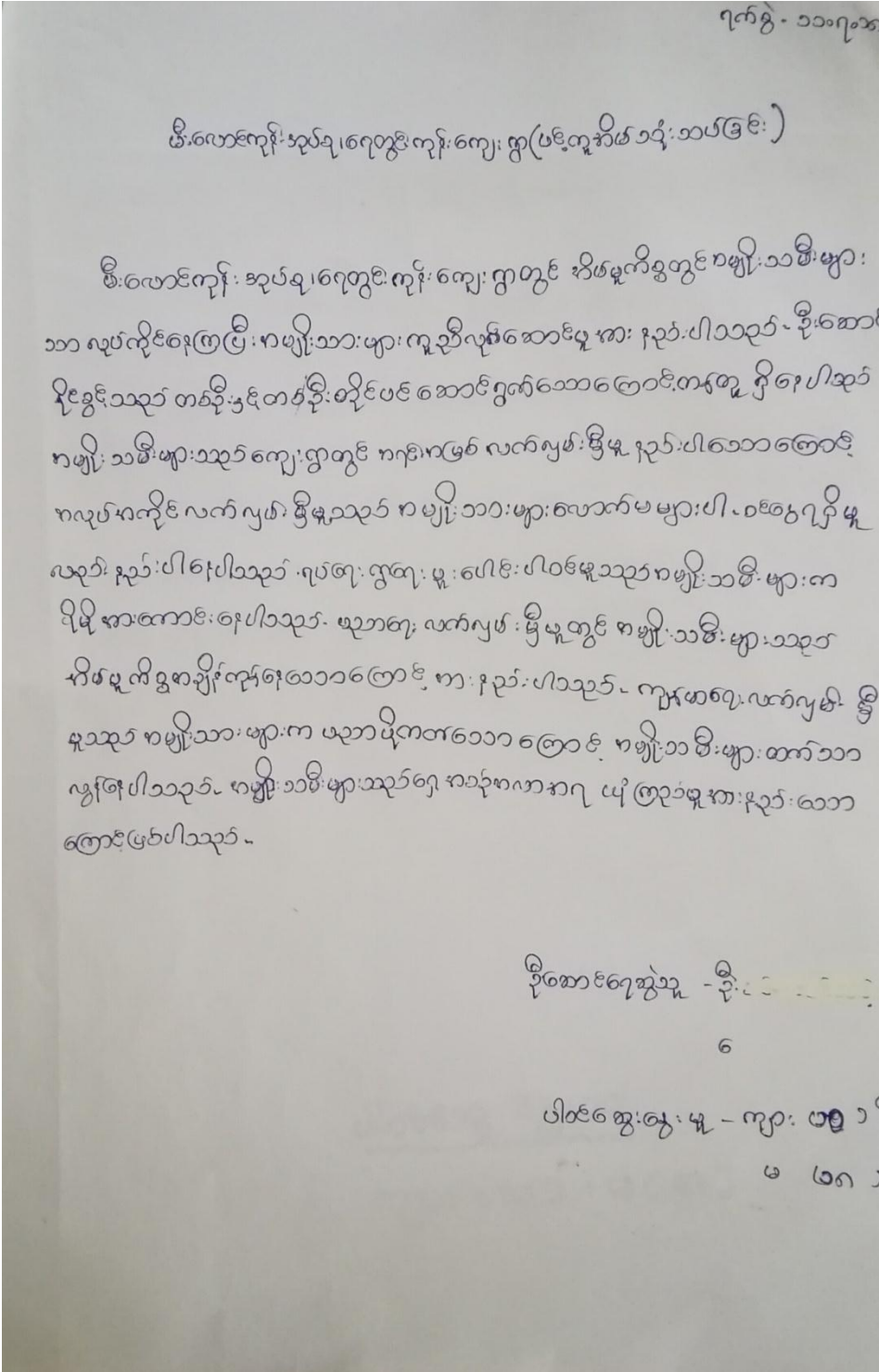


၆.၄။ ကျား-မ ပင့်ကူအိမ်သုံးသပ်ခြင်း (Spider Diagram)

အင်္ဂပူမြို့နယ်၊မီးလောင်ကုန်းကျေးရွာအုပ်စု၊ရေတွင်းကုန်းကျေးရွာ ၏ကျား-မ ပင့်ကူအိမ်သုံးသပ်ခြင်း




ကျား-မ ပင့်ကူအိမ်သုံးသပ်ခြင်း၏ ဆွေးနွေးခြင်း နှင့်ဆန်းစစ်ခြင်း

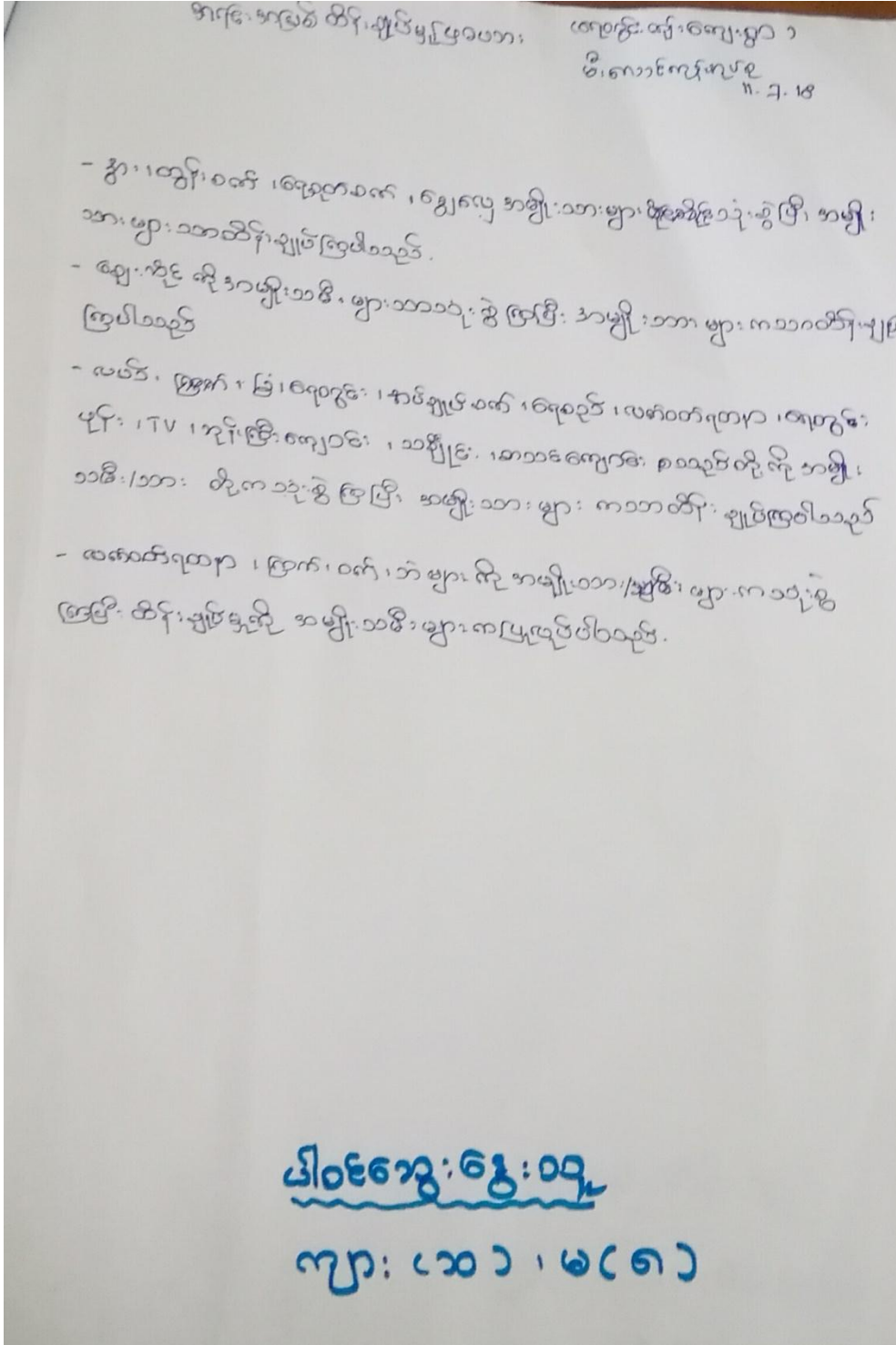


၆.၅။ ပိုင်ဆိုင်မှုသုံးသပ်ခြင်း (Asset Mapping)

အင်္ဂပူမြို့နယ်၊မီးလောင်ကုန်းကျေးရွာအုပ်စု၊ရေတွင်းကုန်းကျေးရွာ ၏ ပိုင်ဆိုင်မှုသုံးသပ်ခြင်း

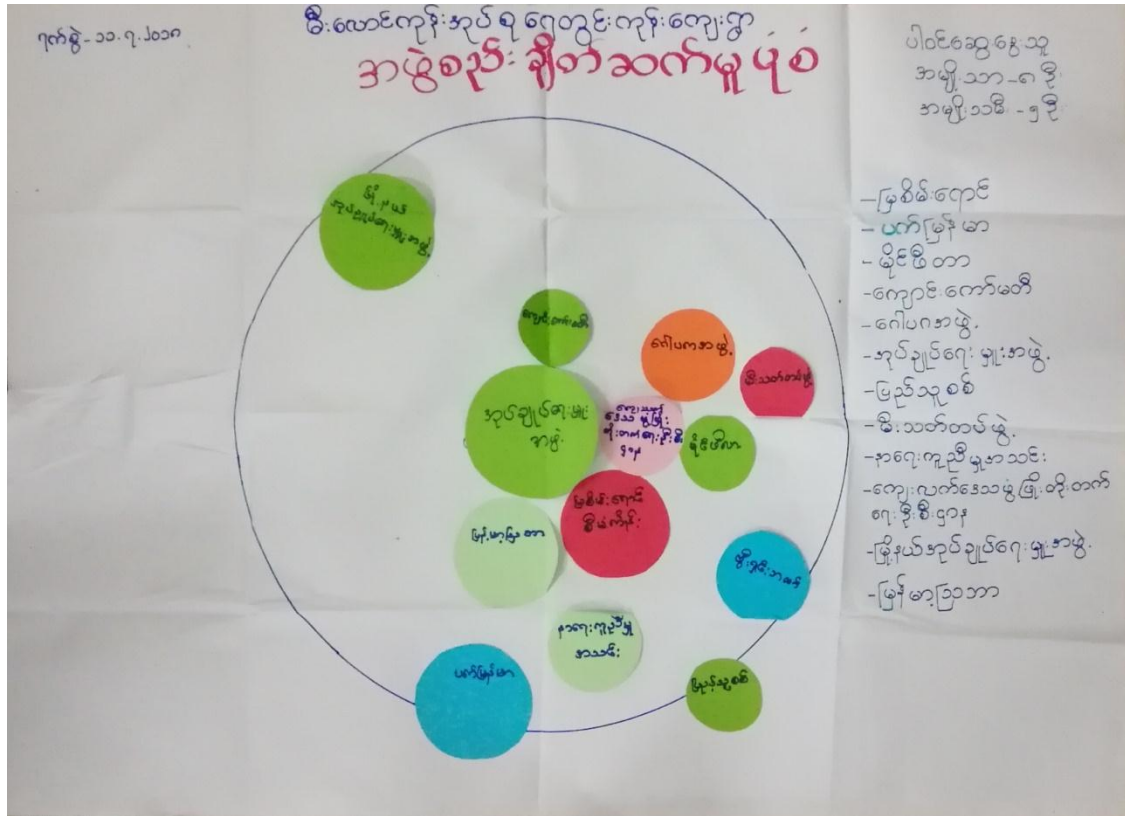


ပိုင်ဆိုင်မှုသုံးသပ်ခြင်း၏ ဆွေးနွေးခြင်း နှင့်ဆန်းစစ်ခြင်း



၆.၆။အဖွဲ့အစည်းချိတ်ဆက်မှုဇယား (Venn Diagram)

အင်္ဂပူမြို့နယ်၊မီးလောင်ကုန်းကျေးရွာအုပ်စု၊ရေတွင်းကုန်းကျေးရွာ၏အဖွဲ့အစည်းချိတ်ဆက်မှုဇယား



၇။ ကော်မတီများရွေးချယ်ခြင်းနှင့်ကျေးရွာဖွံ့ဖြိုးရေးအစီအစဉ်ဆောင်ရွက်မှု မှတ်တမ်းဓာတ်ပုံ



၈။ ကျေးရွာကော်မတီဝင်များစာရင်း

စဉ်	အမည်	ကျား	မ	ရာထူး/တာဝန်
ကျေးရွာစီမံကိန်းအထောက်အကူပြုကော်မတီ				
၁။	ဦးသန်းထွန်း	✓		ဥက္ကဋ္ဌ
၂။	ဒေါ်သူဇာမြင့်		✓	ဥက္ကဋ္ဌ
ဝယ်ယူရေးဆပ်ကော်မတီ				
၁။	ဦးမြတ်ထွန်း		✓	ခေါင်းဆောင်
၂။	ဒေါ်ခိုင်မြတ်သူ		✓	အဖွဲ့ဝင်
ကျေးရွာငွေစာရင်းကိုင်				
၁။	ဦးဟိန်းမင်း	✓		တာဝန်ခံ
စောင့်ကြည့်ကြီးကြပ်ရေးဆပ်ကော်မတီ				
၁။	ဦးထွန်းသိန်း	✓		ခေါင်းဆောင်
၂။	ဒေါ်သန်းသန်းစိုး		✓	အဖွဲ့ဝင်
လည်ပတ်ပြုပြင်ထိန်းသိမ်းရေးဆပ်ကော်မတီ				
၁။	ဒေါ်ခင်မိုးသူ		✓	ခေါင်းဆောင်
၂။	ဦးထွန်းထွန်းဝင်း	✓		အဖွဲ့ဝင်
အကြံပြုတိုင်ကြားရေးတာဝန်ခံ				
၁။	ဦးဇော်လင်း	✓		တာဝန်ခံ
၂။	ဒေါ်သူဇာလှိုင်		✓	တာဝန်ခံ
ကျေးရွာစေတနာ့ဝန်ထမ်း				
၁။	ဦးဌေးဝင်း	✓		အကူ
၂။	ဒေါ်နီနီမြင့်		✓	အကူ

(ခ) အခြေခံအဆောက်အအုံ အသုံးအဆောင်များ

စာသင်ကျောင်း	အမှတ် ခြံပိ	ကျန်းမာရေး	အမှတ် ခြံပိ	ဘာသာရေး အဆောက် အအုံများ	အမှတ် ခြံပိ
မူကြိုကျောင်း	<input type="checkbox"/>	တိုက်နယ်ဆေးရုံ	<input type="checkbox"/>	စေတီ	<input checked="" type="checkbox"/>
မူလတန်းကျောင်း	<input checked="" type="checkbox"/>	ကျန်းမာရေးဌာန	<input type="checkbox"/>	ဘုန်းကြီးကျောင်း	<input checked="" type="checkbox"/>
မူလွန်ကျောင်း	<input type="checkbox"/>	ကျန်းမာရေးဌာနခွဲ	<input type="checkbox"/>	ဟိန္ဒူဘုရားကျောင်း	<input type="checkbox"/>
အလယ်တန်းကျောင်း	<input type="checkbox"/>	ဆေးပေးခန်း	<input type="checkbox"/>	ခရစ်ယာန်ကျောင်း	<input type="checkbox"/>
လယ်လွန်ကျောင်း	<input type="checkbox"/>	အခြား	<input type="checkbox"/>	ဗလီ	<input type="checkbox"/>
အထက်တန်းကျောင်း	<input type="checkbox"/>			အခြား	<input type="checkbox"/>
အခြား	<input type="checkbox"/>				
မှတ်ချက်		မှတ်ချက်		မှတ်ချက်	

(ဂ) ကျွမ်းကျင်သူများမှတ်တမ်း (ကျေးရွာတွင်နေထိုင်သော သို့မဟုတ် တခြားရွာမှလာရောက်သော ကျွမ်းကျင်သူများ)

	(င) စာသင်ကျောင်း		(ည) ကျန်းမာရေး			(ဃ) လက်မှုပညာရှင်		
	ရွာတွင်နေ ထိုင်သူ	အခြားရွာမှ လာသူ		ရွာတွင်နေ ထိုင်သူ	အခြား ရွာမှ လာသူ		ရွာတွင် နေထိုင်သူ	အခြားရွာ မှလာသူ
မူလတန်းပြဆရာ/မ	<input checked="" type="checkbox"/>	<input checked="" type="checkbox"/>	ဆရာ/နီ	<input type="checkbox"/>	<input type="checkbox"/>	လက်သမား	<input checked="" type="checkbox"/>	<input type="checkbox"/>
အထက်တန်းပြဆရာ/မ	<input type="checkbox"/>	<input type="checkbox"/>	လက်ထောက် ကျန်းမာရေးမှူး	<input type="checkbox"/>	<input type="checkbox"/>	ဝန်းရံ	<input checked="" type="checkbox"/>	<input type="checkbox"/>
အလယ်တန်းပြဆရာ/မ	<input type="checkbox"/>	<input type="checkbox"/>	အမျိုးသမီးကျန်းမာရေး ဆရာမ	<input type="checkbox"/>	<input type="checkbox"/>	လျှပ်စစ်ကျွမ်းကျင် မီးသမား	<input type="checkbox"/>	<input type="checkbox"/>
မူကြိုဆရာ/မ	<input type="checkbox"/>	<input type="checkbox"/>	သားဖွားဆရာမ	<input type="checkbox"/>	<input type="checkbox"/>	ရေပိုက်သူလ်သူ	<input type="checkbox"/>	<input type="checkbox"/>
အခြား	<input type="checkbox"/>	<input type="checkbox"/>	ပြည်သူ့ကျန်းမာရေးလုပ်သား	<input type="checkbox"/>	<input type="checkbox"/>	စက်ပြင်ဆရာ	<input type="checkbox"/>	<input type="checkbox"/>
မှတ်ချက်			မှတ်ချက်			မှတ်ချက်		

(ဃ) ကျေးရွာသို့ရောက်ရှိနိုင်သည့် လမ်းအခြေအနေ /ကျေးရွာတစ်ရွာသည် ၎င်း၏ ကျေးရွာအုပ်စုနှင့် ဆက်သွယ်ထားသော လမ်းအခြေအနေ (အောက်ပါတို့ကိုရိုင်းပါ)

ကျောက်ကြမ်းလမ်း ကတ္တရာလမ်း ကွန်ကရစ်လမ်း မော်တော်ဆိုင်ကယ်လမ်း
 ကျောက်ခင်းလမ်း မြေသားလမ်း လူသွားလမ်း အခြား _____

(င) ကျေးရွာဖွံ့ဖြိုးမှုစီမံချက်

- (၁) လူထုဗဟိုပြုစီမံကိန်းမစတင်မှီ ဤကျေးရွာတွင်ကျေးရွာဖွံ့ဖြိုးမှု စီမံချက်ရှိခဲ့ပါသလား? ရိုင်းပါ (မရှိပါ/မသိပါ)
- (၂) ရှိခဲ့ပါလျှင် ဤစီမံချက်ကို မည်သည့် ခုနှစ်တွင်ပြင်ဆင်ခဲ့ပါသနည်း? နှစ်-----/မသိပါ
- (၃) ဤစီမံချက်ကို မြို့နယ်မှအတည်ပြုခဲ့ပါသလား? မြို့နယ်သည်/မမြို့နယ် /မသိပါ

(ခ) ခရီးအကွာအဝေး
 (၁) ဤကျေးရွာအိတ်ဟိုမှ ၎င်းကျေးရွာအုပ်စုအိတ်ဟိုအထိ ခရီးပိုင်မည်မျှကွာဝေးသနည်း? * ပိုင် ၂ / မသိပါ
 (၂) ဤကျေးရွာမှ ၎င်းကျေးရွာအုပ်စုအိတ်ဟိုအထိ သွားလာရာတွင်ကြာမြင့်သည့်အချိန်၊
 မြောက်သွေ့ရာသီတွင်ကြာချိန် ၁၅ မိနစ် ထောက်လှမ်း/မော်တော်ဆိုင်ကယ်/ခြေလှမ်း/လား/မော်တော်ဘုတ်/
 မိုးရာသီတွင်ကြာချိန် ၂၀ မိနစ် အခြား ထောက်လှမ်း/မော်တော်ဆိုင်ကယ်/ခြေလှမ်း/လား/မော်တော်ဘုတ်/
 အခြား

(ဆ) ပတ်ဝန်းကျင်ဆိုင်ရာ သဘာဝဘေးအန္တရာယ်
 ဤကျေးရွာတွင် ရေကြီးခြင်းကဲ့သို့ သဘာဝဘေးအန္တရာယ်ကူးစက်မှုခြင်း ရှိပါသလား
 မရှိပါ ရှိပါသည် ရှိလျှင်ဖော်ပြပါ မိုးတွင်း ၅ မေ ၂၀၁၆ ခုနှစ်
 (ဇ) ကျေးရွာတွင် ခွဲစည်းထားသော အဖွဲ့အစည်းများ
 လူထုပတ်ပြုစီမံကိန်းမတိုင်မီ ဤကျေးရွာတွင် ကျေးရွာဖွံ့ဖြိုးရေးအတွက် အစိုးရ (သို့) ရွာသားများကိုယ်တိုင် (သို့) စီမံကိန်းတစ်ခုခုမှ
 ခွဲစည်းထားသည့် အဖွဲ့အစည်းများရှိပါသလား
 (၁) ရှိပါသည်
 (၂) မရှိပါ
 ၆၀၂၅၆
 (ဈ) အထွေထွေအုပ်ချုပ်ရေး ဦးစီးဌာန (GAD) မှ မှတ်တမ်းတင်ထားခြင်း
 ဤကျေးရွာသည် အထွေထွေအုပ်ချုပ်ရေး ဦးစီးဌာန (GAD) မှ မှတ်တမ်းတင်ထားမှု ရှိပါသလား
 မရှိပါ ရှိပါသည်

ကျေးရွာခေါင်းဆောင် အမည် ဒေါ်ကျော်စုစု
 လက်မှတ် [Signature] နေ့. ၁၀.၇.၂၀၁၈
 လူထုစည်းရုံးရေးမှူး အမည် ဒေါ်ခင်အေးစု
 လက်မှတ် [Signature] နေ့. ၈.၁၀.၇.၂၀၁၈

၁၀။ စီမံကိန်းစက်ဝန်းအချိန်ဇယား ပုံစံ ၈-၂(PC-2)

ပုံစံ ၈-၂ - စီမံကိန်းစက်ဝန်းအချိန်ဇယား (PC 2)

လက်ရှိအခြေအနေအထား - သက်ဆိုင်ရာလုပ်ငန်းစဉ်များ/လက်ထောက်ပံ့ပိုးမှုများ/စီမံကိန်းစက်ဝန်းအချိန်ဇယား/စီမံကိန်းစက်ဝန်းအချိန်ဇယား/စီမံကိန်းစက်ဝန်းအချိန်ဇယား

စီမံကိန်းစက်ဝန်းအချိန်ဇယား

စီမံကိန်းစက်ဝန်းအချိန်ဇယား

စီမံကိန်းစက်ဝန်းအချိန်ဇယား

စီမံကိန်းစက်ဝန်းအချိန်ဇယား

စီမံကိန်းစက်ဝန်းအချိန်ဇယား	စီမံကိန်းစက်ဝန်းအချိန်ဇယား		စီမံကိန်းစက်ဝန်းအချိန်ဇယား		စီမံကိန်းစက်ဝန်းအချိန်ဇယား		စီမံကိန်းစက်ဝန်းအချိန်ဇယား
	စီမံကိန်းစက်ဝန်းအချိန်ဇယား	စီမံကိန်းစက်ဝန်းအချိန်ဇယား	စီမံကိန်းစက်ဝန်းအချိန်ဇယား	စီမံကိန်းစက်ဝန်းအချိန်ဇယား	စီမံကိန်းစက်ဝန်းအချိန်ဇယား	စီမံကိန်းစက်ဝန်းအချိန်ဇယား	
၁။ စီမံကိန်းစက်ဝန်းအချိန်ဇယား	၂၀၂၀-၂၀၂၁	၂၀၂၁-၂၀၂၂	၂၀၂၂-၂၀၂၃	၂၀၂၃-၂၀၂၄	၂၀၂၄-၂၀၂၅	၂၀၂၅-၂၀၂၆	၂၀၂၆-၂၀၂၇
၂။ စီမံကိန်းစက်ဝန်းအချိန်ဇယား	၂၀၂၇-၂၀၂၈	၂၀၂၈-၂၀၂၉	၂၀၂၉-၂၀၃၀	၂၀၃၀-၂၀၃၁	၂၀၃၁-၂၀၃၂	၂၀၃၂-၂၀၃၃	၂၀၃၃-၂၀၃၄
၃။ စီမံကိန်းစက်ဝန်းအချိန်ဇယား	၂၀၃၄-၂၀၃၅	၂၀၃၅-၂၀၃၆	၂၀၃၆-၂၀၃၇	၂၀၃၇-၂၀၃၈	၂၀၃၈-၂၀၃၉	၂၀၃၉-၂၀၄၀	၂၀၄၀-၂၀၄၁
၄။ စီမံကိန်းစက်ဝန်းအချိန်ဇယား	၂၀၄၁-၂၀၄၂	၂၀၄၂-၂၀၄၃	၂၀၄၃-၂၀၄၄	၂၀၄၄-၂၀၄၅	၂၀၄၅-၂၀၄၆	၂၀၄၆-၂၀၄၇	၂၀၄၇-၂၀၄၈
၅။ စီမံကိန်းစက်ဝန်းအချိန်ဇယား	၂၀၄၈-၂၀၄၉	၂၀၄၉-၂၀၅၀	၂၀၅၀-၂၀၅၁	၂၀၅၁-၂၀၅၂	၂၀၅၂-၂၀၅၃	၂၀၅၃-၂၀၅၄	၂၀၅၄-၂၀၅၅
၆။ စီမံကိန်းစက်ဝန်းအချိန်ဇယား	၂၀၅၅-၂၀၅၆	၂၀၅၆-၂၀၅၇	၂၀၅၇-၂၀၅၈	၂၀၅၈-၂၀၅၉	၂၀၅၉-၂၀၆၀	၂၀၆၀-၂၀၆၁	၂၀၆၁-၂၀၆၂

၁၁။ ကျေးရွာဖွံ့ဖြိုးရေးဦးစားပေးအစီအစဉ် ပုံစံ ၈-၃ (PC-3)

ပုံစံ - ၈ - ၃ ကျေးရွာဖွံ့ဖြိုးရေး ဦးစားပေးအစီအစဉ် (Form PC 3)

လမ်းညွှန်ချက်၊ အဆင့်(၃) ကျေးရွာဖွံ့ဖြိုးရေးအစီအစဉ်အပေး ပြီးဆုံးသောအခါ ကျေးရွာစီမံကိန်း အထောက်အကူပြု
 ကော်မတီသည် လူထုစည်းရုံးရေးမှူးအကူအညီဖြင့် ဤပုံစံကိုပြည့်စုံအောင် ပြည့်ဆွဲရမည်။

လူထုစည်းရုံးရေးမှူး/ဝန်ထမ်း အမည် **ဒေါ်ခင်မြစန္ဒာ**

ဧက - ၁၂.၇.၂၀၁၈

ဝက်ဝန်းအား အမှတ်ဖြစ်ပါ (✓) ဝက်ဝန်း(၁)
 □ ဝက်ဝန်း(၂) □ ဝက်ဝန်း(၃) □ ဝက်ဝန်း(၄)

ပြည်နယ်/တိုင်း **ပြည်နယ် ဘီယို** ကျေးရွာအုပ်စု **စိုက်ပျိုးရေး/ကျေးရွာ ဖွံ့ဖြိုးရေး ကော်မတီ**

က၊ အစီအစဉ်အတားအဆီးများအားဆွေးနွေးခြင်း - ယခုလက်ရှိအခြေအနေတွင် ဤကျေးရွာဖွံ့ဖြိုးရေးတိုက်ရေးအတွက်
 အဓိက အခက်အခဲအတားအဆီးများသည် မည်သည့်များဖြစ်ပါသနည်း။ (အမျိုးသား/သမီး အနည်းဆုံးအစိတ် ၅ ရာခိုင်နှုန်း)

အမျိုးသား အခွဲမှ တင်ပြသောအခက်အခဲအတားအဆီးများ	အမျိုးသမီး အခွဲမှ တင်ပြသောအခက်အခဲအတားအဆီးများ
၁ ဣတွင်းလမ်းဖောက်ခွင့်အားလျှော့ချ	၁ ဣတွင်းလမ်းဖောက်ခွင့်အားလျှော့ချ
၂ လျှပ်စစ်ဓာတ်အားပေးစနစ်မရှိ	၂ လျှပ်စစ်ဓာတ်အားပေးစနစ်မရှိ
၃ ခရီးစဉ်အားလျှော့ချ	၃ ခရီးစဉ်အားလျှော့ချ
၄ ကျေးရွာအုပ်စုအဖွဲ့အစည်းမရှိ	၄ ကျေးရွာအုပ်စုအဖွဲ့အစည်းမရှိ
၅ လူထုစည်းရုံးရေးမှူးမရှိ	၅ လူထုစည်းရုံးရေးမှူးမရှိ

ခ၊ မျှော်မှန်းခြင်း - နောင်လာမည့် (၅) နှစ် အတွင်း ကျေးရွာဖွံ့ဖြိုးရေး မျှော်မှန်းလျာထားချက်များအား တင်ပြပါ။

အမျိုးသားအခွဲမှ တင်ပြသောမျှော်မှန်းချက်များ	အမျိုးသမီးအခွဲမှ တင်ပြသောမျှော်မှန်းချက်များ
၁ ဣတွင်းလမ်းဖောက်ခွင့်အားလျှော့ချ	၁ ဣတွင်းလမ်းဖောက်ခွင့်အားလျှော့ချ
၂ လျှပ်စစ်ဓာတ်အားပေးစနစ်မရှိ	၂ လျှပ်စစ်ဓာတ်အားပေးစနစ်မရှိ
၃ ခရီးစဉ်အားလျှော့ချ	၃ ခရီးစဉ်အားလျှော့ချ
၄ ကျေးရွာအုပ်စုအဖွဲ့အစည်းမရှိ	၄ ကျေးရွာအုပ်စုအဖွဲ့အစည်းမရှိ
၅ လူထုစည်းရုံးရေးမှူးမရှိ	၅ လူထုစည်းရုံးရေးမှူးမရှိ

ဂ၊ လူထုစီမံကိန်း၏ လာမည့် (၄) နှစ်အတွက် အကျိုးဝင်သော ဦးစားပေး ဖွံ့ဖြိုးတိုးတက်မှု လုပ်ငန်း အစီအစဉ်များအားတင်ပြပါ။

အဆင့်	ကျေးရွာအတွက် ဦးစားပေး ဖွံ့ဖြိုးတိုးတက်မှု လုပ်ငန်းစဉ်များ	အဆိုပြုသူ (အမျိုးသားများ/ အမျိုးသမီးများ/အမျိုးသား+ အမျိုးသမီး)	ခန့်မှန်းကုန်ကျစရိတ်	အကျိုးခံစားခွင့်ရှိသူ ခန့်မှန်းခြေ အရေအတွက်
၁	ဦးစားပေး ကျေးရွာအဖွဲ့အစည်း	မ.ပျို.သာ / မ.ပျို.သာ	၂၄၅ သိန်း	၄၃၄
၂	လျှပ်စစ်ဓာတ်အားပေးစနစ်	မ.ပျို.သာ / မ.ပျို.သာ	၂၄၅ သိန်း	၄၃၄
၃	ခရီးစဉ်အားလျှော့ချ	မ.ပျို.သာ	၆၅၅၇	၄၃၄
၄	ကျေးရွာအုပ်စုအဖွဲ့အစည်း	မ.ပျို.သာ	၁၈၀၂၇	၄၃၄
၅				

ယခု လူထုစီမံကိန်း၏ လာမည့် (၄) နှစ်အတွက် အကျိုးမဝင်သော ဦးစားပေး ဖွံ့ဖြိုးတိုးတက်မှု လုပ်ငန်း အစီအစဉ်များအားဖော်ပြပါ။

အဆင့်	ကျေးရွာအတွက် ဦးစားပေး ဖွံ့ဖြိုး တိုးတက်မှု လုပ်ငန်းစဉ်များ	အဆိုပြုသူ (အမျိုးသားများ/ အမျိုးသမီးများ/အမျိုးသား+ အမျိုးသမီး)	အခန်းကဏ္ဍ
၁	စာသင်ကျောင်းဖွဲ့စည်းခြင်း နှင့် ပညာ	မ.မ.အိ.အိ.အိ.	က ပညာရေး
၂	ရိပ်စွန်းတက်မှုလက်မှုလုပ်ငန်း	မ.မ.အိ.အိ.အိ.	
၃	ကျေးဇူး ဖြစ်စေရန်		
၄			
၅			

ခေါင်းဆောင်၊ ကျေးရွာစီမံကိန်းအထောက်အကူပြုကော်မတီမှ အတည်ပြုသည်။

အမည် မိုးအိ.အိ.အိ. လက်မှတ် မ.မ.အိ.အိ.အိ. ဝ.န.ရ. ၁၁.၇.၂၀၁၈

၁၃။ ကျေးရွာဒုတိယအကြိမ် အစည်းအဝေးမှတ်တမ်း

ကချင်ပြည်နယ်၊ ဝီပေါင်းကျွန်း ဗဟိုကျေးရွာအုပ်စု၊ နေပြည်တော်
 ဒုတိယအစည်းအဝေး မှတ်တမ်း
 (ပြုစုသူအဖွဲ့အစည်း - ၁၃.၇.၂၀၁၈)
 (ပြုစုသူအဖွဲ့အစည်း - ၈ : ၃၀)
 (ပြုစုသူအဖွဲ့အစည်း - ကျေးရွာကြီးကျေးရွာ)

အစည်းအဝေး ဝင်ရောက် ပါဝင်သူများ စာရင်းအရင်းအမြစ်များ
 ကျေးရွာကြီးကျေးရွာအုပ်စု၊ ဝီပေါင်းကျွန်း ဗဟိုကျေးရွာအုပ်စု၊
 ကချင်ပြည်နယ် (၄၂) ဦး၊ ကချင်ပြည်နယ် (၄၂) ဦး၊ ဒုတိယအစည်းအဝေး အဖွဲ့အစည်း
 ကော်မတီအဖွဲ့အစည်း ၂၀.၇.၂၀၁၈ တွင် ပူးတွဲပါ အစည်းအဝေး အဖွဲ့အစည်း
 ကို ကျေးရွာကြီးအဖွဲ့အစည်း၊ ကချင်ပြည်နယ် နှစ်၊ ကျေးရွာကြီးအဖွဲ့အစည်း၊ ကချင်ပြည်နယ်
 ကချင်ပြည်နယ်၊ ကချင်ပြည်နယ်၊ ကချင်ပြည်နယ်၊ ကချင်ပြည်နယ်၊ ကချင်ပြည်နယ်၊ ကချင်ပြည်နယ်
 ကျေးရွာကြီးအဖွဲ့အစည်း၊ ကချင်ပြည်နယ်၊ ကချင်ပြည်နယ်၊ ကချင်ပြည်နယ်၊ ကချင်ပြည်နယ်၊ ကချင်ပြည်နယ်
 ကျေးရွာကြီးအဖွဲ့အစည်း၊ ကချင်ပြည်နယ်၊ ကချင်ပြည်နယ်၊ ကချင်ပြည်နယ်၊ ကချင်ပြည်နယ်၊ ကချင်ပြည်နယ်
 ကျေးရွာကြီးအဖွဲ့အစည်း၊ ကချင်ပြည်နယ်၊ ကချင်ပြည်နယ်၊ ကချင်ပြည်နယ်၊ ကချင်ပြည်နယ်၊ ကချင်ပြည်နယ်
 ကျေးရွာကြီးအဖွဲ့အစည်း၊ ကချင်ပြည်နယ်၊ ကချင်ပြည်နယ်၊ ကချင်ပြည်နယ်၊ ကချင်ပြည်နယ်၊ ကချင်ပြည်နယ်
 ကျေးရွာကြီးအဖွဲ့အစည်း၊ ကချင်ပြည်နယ်၊ ကချင်ပြည်နယ်၊ ကချင်ပြည်နယ်၊ ကချင်ပြည်နယ်၊ ကချင်ပြည်နယ်
 ကျေးရွာကြီးအဖွဲ့အစည်း၊ ကချင်ပြည်နယ်၊ ကချင်ပြည်နယ်၊ ကချင်ပြည်နယ်၊ ကချင်ပြည်နယ်၊ ကချင်ပြည်နယ်

၁၄။ ကဏ္ဍအလိုက်ဦးစားပေးဖွံ့ဖြိုးရေးလုပ်ငန်းစဉ်များ

စိုက်ပျိုးရေး၊ မွေးမြူရေးနှင့် ဆည်မြောင်းဝန်ကြီးဌာန
အင်ပျူနယ် ကျေးလက်ဒေသဖွံ့ဖြိုးတိုးတက်ရေးဦးစီးဌာန
လူထုဝယ်မြဲပိမံကိန်း

ကျေးရွာအုပ်စုအမည်- မီးမောဇ်စိုက် ကျေးရွာအမည်- ရေတွင်းတိုက်

အဆင့်	ကျေးရွာဖွံ့ဖြိုးတိုးတက်မှု ဦးစားပေး လုပ်ငန်းစဉ်များ	အဆိုပြုသူ	အခန်းကဏ္ဍ
၁	ဥက္ကဋ္ဌ-ကမာင်မြေကျွတ်စုဖွဲ့စည်း	က + မ	ကမ္ဘာ့ကမ္ဘာလုံး
၂	လှုပ်ရှားမှု (စွယ်စုံစုစည်း)	က + မ	ဒီ.ပ.စီ.ကျ
၃	ကန်ဖွဲ့စည်း (၅၀ x ၃၀)	က	ကမ္ဘာ့ကမ္ဘာလုံး
၄	ဆေးပေးစိုက် (၅၀ x ၃၀)	က	ကမ္ဘာ့ကမ္ဘာလုံး
၅	ကမ္ဘာ့ကမ္ဘာလုံး ဝတ်စုံစုစည်း	မ	ကမ္ဘာ့
၆	ကမ္ဘာ့ကမ္ဘာလုံး ဝတ်စုံစုစည်း	မ	ကမ္ဘာ့
၇	ကျေးရွာဖွံ့ဖြိုးရေး		
၈			
၉			
၁၀			
၁၁			
၁၂			
၁၃			
၁၄			
၁၅			
၁၆			
၁၇			
၁၈			
၁၉			
၂၀			

PRA Tools တစ်ခုချင်းစီအတွက် ကိုးကားရန်နှင့် လေ့လာရန် (၄၈)ဇယားအညွှန်း

အင်္ဂပူမြို့နယ်၊မီးလောင်ကုန်းအုပ်စု၊ရေတွင်းကုန်းကျေးရွာ

စဉ်	အကြောင်းအရာ	၄၈ ဇယားအညွှန်း	
		ကိုးကားရန်	လေ့လာရန်
၁။	ကျေးရွာအခြေခံ အချက်အလက်	၁၊၃၂၊၃၆	၈၊၂၂၊၂၇၊၃၀၊၄၂
၂။	လူမှုရေးနှင့် အရင်းအမြစ်ပြုပြင်မှု	-မြေပုံဟောင်း ၄၊၅၊၁၄၊၂၃၊၃၇၊၄၀၊၄၁၊၄၂ -သဘာဝရင်းမြစ် ➢ လယ်၊ဥယျာဉ်ခြံစိုက်ခင်းအနည်းငယ်ရှိသည် -လယ် အဓိကစိုက်ပျိုး -ဆည်ရေရရှိ -ရေအရင်းအမြစ်ကောင်းမွန် -ရေရရှိမှု(ရေတွင်း၊ရေတုံကင်း၊စက်တပ်တွင်း) -ကိုယ်ထူကိုယ်ထမ်းစက်နှင့် လမ်းမီးလင်းရေးရှိ -ကျေးရွာလမ်းတည်ရှိမှု(ရွာတွင်းမြေသားလမ်း)	၈၊၁၃၊၂၇၊၃၈၊၄၄
၃။	ဥစ္စာနေကြွယ်ဝမှုအဆင့်သတ်မှတ်ခြင်း	၆၊၁၃ -အဆင်ပြေ ➢ လယ် ၂၀ဧကအထက်၊တိုက်၊ပျဉ်ထောင်း၊သွပ်မိုးထွန်စက်၊ထော်လာဂျီ၊ရေစက်၊မြွေလှေစက်ဆိုင်ကယ်၊ဆိုလာ၊TV၊စလောင်း၊ဖုန်း၊ငွေတိုးချေ : -အလယ်အလတ် ➢ လယ်၁၀ဧကအထက်၊ပျဉ်ထောင်း၊ဝါးထရံကာ၊သွပ်မိုး၊လက်တွန်းထွန်စက်၊ဆိုင်ကယ်၊TV၊ဖုန်းဆိုလာ၊လယ်လုပ်ကိုင်၊အရောင်းအဝယ် -နွမ်းပါး ➢ မြေယာမဲ့၊ဝါးအိမ်၊သက္ကယ်မိုး၊ဖုန်း၊လက်လုပ်လက်စား	၁၆
၄။	ပိုင်ဆိုင်မှုသုံးသပ်ခြင်း	၁၄၊၁၆၊၁၉၊၃၇၊၄၃၊၄၅ -ထွန်စက်၊ရေစက်၊နွား၊ထော်လာဂျီ၊လက်တွန်း၊ရေတွင်း၊TV၊ဖုန်း၊စလောင်း၊ရေဒီယို	၁၃၊၁၇၊၃၈
၅။	ရာသီခွင်ပြ ဇယား	၉၊၁၅၊၂၄၊၃၄၊၃၇ -စပါး၊မတ်ပဲ၊ကျန်းမာရေး၊သွေးလွန်တုပ်ကွေးနှစ်စဉ်ဖြစ်	၂၂၊၂၆၊၃၅

		-ရေရရှိမှုပြင်ပသို့သွားရောက်လုပ်ကိုင်သူများ	
၆။	ပင့်ကူအိမ်သုံးသပ်ခြင်း	၃၊၃၀၊၃၉၊၄၇ > အလုပ်အကိုင်အခွင့်အလမ်း -လယ်ယာအရောင်းအဝယ်၊တနိုင်တပိုင်ခြံလုပ်ငန်း > ပညာတတ်မြောက်မှု -အလယ်တန်း၊အထက်တန်းအထိ သင်ယူရသူများ -အမျိုးသမီးဦးဆောင်နိုင်မှုအားကောင်း	၃၁
၇။	ဗင်းပုံစံ	၁၁၊၁၂ -ရပ်မိရပ်ဖ၊ကျေးရွာအုပ်ချုပ်ရေးအဖွဲ့ -မြို့နယ်မှ ဌာနဆိုင်ရာ အဖွဲ့များ	
၈။	ပြသနာစိန်ခေါ်မှု၊အခက်အခဲ/ အတားအဆီး	ဖွံ့ဖြိုးရေးကွင်းဆက်နောက်ဆက်တွဲ(၂)	
၉။	ဦးစားပေးလုပ်ငန်းရွေးချယ်ခြင်း	ကျေးရွာအလိုက်ဖော်ပြထားသောလုပ်ငန်းများကိုစိစစ်သုံးသပ် ဖြည့်စွက်ခြင်း	