

ပြည်ထောင်စုသမ္မတ မြန်မာနိုင်ငံတော်အစိုးရ
စိုက်ပျိုးရေး၊ မွေးမြူရေးနှင့် ဆည်မြောင်းဝန်ကြီးဌာန
ကျေးလက်ဒေသဖွံ့ဖြိုးရေးဦးစီးဌာန



National Community Driven Development Project

လူထုဗဟိုပြုစီမံကိန်း
ကော့ကရိတ်မြို့နယ်၊ ကရင်ပြည်နယ်
ကျေးရွာဖွံ့ဖြိုးရေးအစီအစဉ်



ရေပူကြီးကျေးရွာအုပ်စု၊ ရေပူကြီးကျေးရွာ
၂၀၁၉-ခုနှစ်

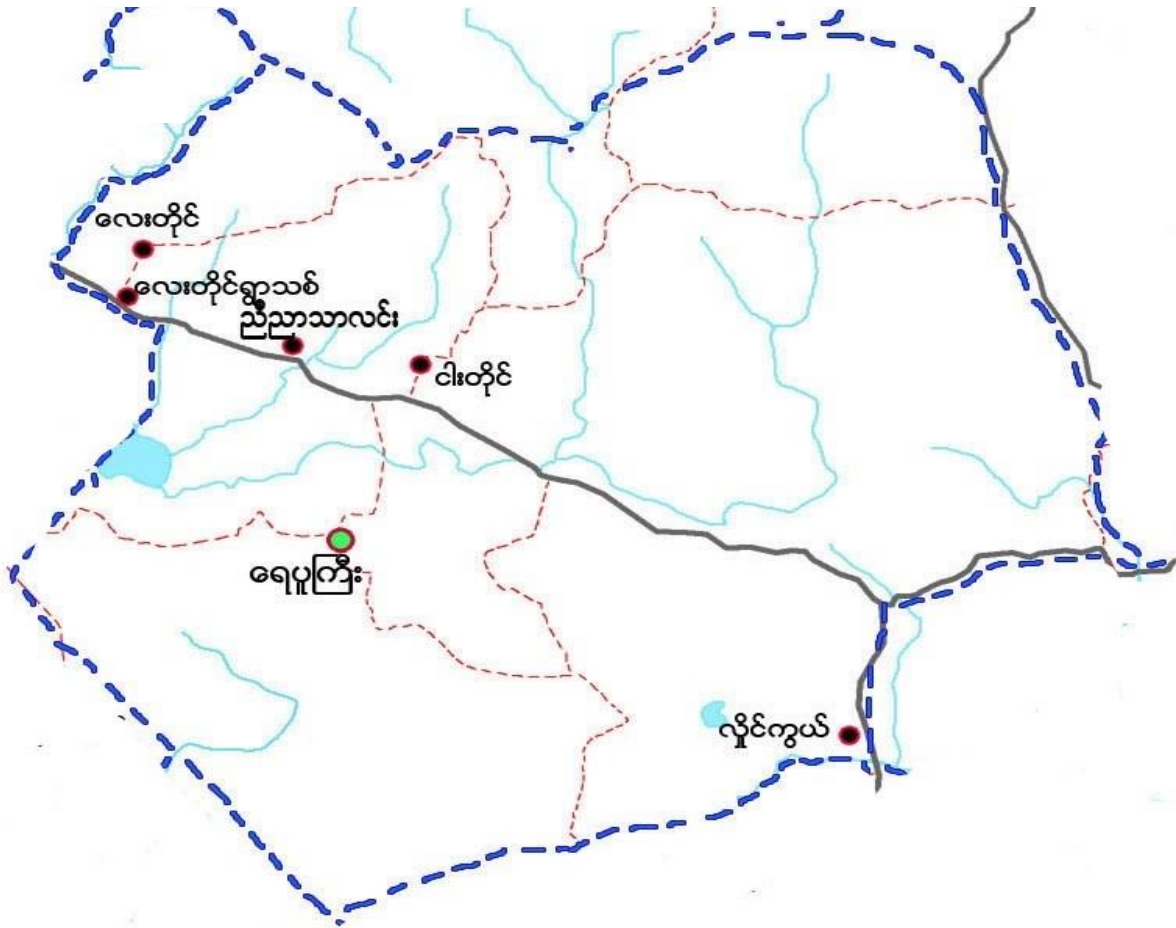
မာတိကာ

အကြောင်းအရာ	စာမျက်နှာ
၁။ ကော့ကရိတ်မြို့နယ် အခြေပြမြေပုံ	၂
၂။ ကျေးရွာအုပ်စု အခြေပြမြေပုံ	၃
၃။ ရေပူကြီးကျေးရွာအုပ်စုတွင်ပါဝင်သော ကျေးရွာများစာရင်း	၃
၄။ ကျေးရွာသမိုင်းကြောင်း နှင့် ကျေးရွာအခြေခံ အချက်အလက်များ	
၄.၁။ ကျေးရွာသမိုင်းကြောင်း	၄
၄.၂။ ကျေးရွာရှိ အိမ်ခြေ၊ အိမ်ထောင်စုနှင့် လူဦးရေ	၅
၄.၃။ တိုင်းရင်းသားလူမျိုးစုများ ဦးရေ	၅
၄.၄။ ထိခိုက်လွယ်သောအိမ်ထောင်စုများအရေအတွက်	၅
၄.၅။ ကျေးရွာတွင်းရှိအထောက်ပံ့ရရှိနိုင်သော အဆောက်အအုံများ	၅
၄.၆။ ကျေးရွာသူ/သားများ၏ အဓိက စီးပွားရေးလုပ်ငန်းများ	၅
၄.၇။ ကျေးရွာတွင်းပိုင်ဆိုင်မှု၊ မြေယာဧရိယာနှင့် သဘာဝသယံဇာတများ	၅
၄.၈။ ကျေးရွာတွင်းအခြားသက်ဆိုင်သော သတင်းအချက်အလက်များ.....	၅
၅။ လူထုပူးပေါင်းပါဝင်သော လူမှုဆန်းစစ်ခြင်းနှင့် အကဲဖြတ်ခြင်းလုပ်ငန်းစဉ် အကျဉ်းချုပ်ဇယား	၆
၆။ ကျေးရွာဖွံ့ဖြိုးရေးအစီအစဉ်အတွက်အသုံးပြုသော PRA Tool တစ်ခုချင်းစီ၏ သုံးသပ်ချက်များ	
၆.၁။ ကျေးရွာလူမှုရေးနှင့် အရင်းအမြစ်ပြမြေပုံ (Social and Resource Map)	၇-၈
၆.၂။ ရာသီခွင်ပြ-ပြက္ခဒိန် (Seasonal Calendar)	၉-၁၀
၆.၃။ ဥစ္စာနေကြွယ်ဝမှုအဆင့်သတ်မှတ်ခြင်း (Wealth Ranking)	၁၁-၁၂
၆.၄။ ကျား-မ ပင့်ကူအိမ်သုံးသပ်ခြင်း (Spider Diagram)	၁၃-၁၄
၆.၅။ ပိုင်ဆိုင်မှုသုံးသပ်ခြင်း (Asset Mapping)	၁၅-၁၆
၆.၆။ အဖွဲ့အစည်းချိတ်ဆက်မှုဇယား (Venn diagram)	၁၇-၁၈
၇။ ကော်မတီဝင်များရွေးချယ်ခြင်းနှင့်ကျေးရွာဖွံ့ဖြိုးရေးအစီအစဉ်ဆောင်ရွက်မှု မှတ်တမ်းဓါတ်ပုံ	၁၉
၈။ ကျေးရွာကော်မတီဝင်များစာရင်း	၂၀
၉။ ကျေးရွာအခြေခံအချက်အလက် ပုံစံ ၀ - ၁ (PC - 1)	၂၁-၂၄
၁၀။ စီမံကိန်းစက်ဝန်းအချိန်ဇယား ပုံစံ ၀ - ၂ (PC - 2)	၂၅
၁၁။ ကျေးရွာဖွံ့ဖြိုးရေးဦးစားပေးအစီအစဉ် ပုံစံ ၀ - ၃ (PC - 3)	၂၆-၃၀
၁၂။ ကျေးရွာပထမအကြိမ် ဒုတိယအကြိမ် အစည်းအဝေးမှတ်တမ်း.....	၃၁
၁၃။ ကဏ္ဍအလိုက်အနှစ်ချုပ်ဇယား	၃၂-၃၃

၁။ ကော့ကရိတ်မြို့နယ် အခြေပြမြေပုံ



၂။ ရေပူကြီးကျေးရွာအုပ်စုအခြေပြမြေပုံ



၃။ ရေပူကြီးကျေးရွာအုပ်စုတွင် ပါဝင်သော ကျေးရွာများစာရင်း

စဉ်	ကျေးရွာအမည်	အိမ်ထောင်စု	ကျား	မ	လူဦးရေပေါင်း
၁။	ရသေ့တောင်	၇၄	၁၈၉	၂၀၉	၃၉၈
၂။	လှိုင်ကွယ်	၂၆၃	၇၆၉	၈၀၅	၁၅၇၄
၃။	လေးတိုင်ရွာသစ်	၁၃၈	၄၀၈	၄၂၅	၈၃၃
၄။	ညီညာသာလင်း	၉၄	၂၅၀	၂၅၃	၅၀၃
၅။	ရေပူကြီး	၅၈၀	၁၆၈၄	၁၇၇၄	၃၄၅၈
၆။	ငါးတိုင်	၃၅၁	၈၈၅	၉၉၄	၁၈၇၉

၄။ ကျေးရွာသမိုင်းကြောင်း နှင့် ကျေးရွာအခြေခံ အချက်အလက်များ

၄.၁။ ရေပူကြီးကျေးရွာ၏ ကျေးရွာသမိုင်းကြောင်း

ရေပူကြီးကျေးရွာကို (၁၈၂၂) ခုနှစ်တွင် အဘိုးကော်ကျိုက်+ အဖွားရွှေရုပ်၊ အဘိုးဂုဏ်တာ အဖွားကိုင်ခိုး အဘိုးကွတ် အဖွားနောင်ကွတ်ဖေတို့ ညီကို(၃) ဦးတို့မှ စတင်နေထိုင်ထူထောင်လာခဲ့ကြပြီး ရေပူကြီးကျေးရွာဘုန်းတော်ကြီးကျောင်းကို (၁၉၀၇) ခုနှစ်တွင် အုတ်မြေချစတင်တည်ဆောက်ခဲ့ကြပြီး ရေပူကြီးဘုန်းတော်ကြီးကျောင်းကို (၁၉၂၇) ခုနှစ်တွင် ဆောက်လုပ်ပြီးစီးခဲ့ကြပါသည်။

ရေပူကြီးကျေးရွာမူလတန်းကျောင်းကို (၁၉၆၂) ခုနှစ်တွင် နိုင်ငံတော်အစိုးရမှတည်ဆောက်ပေးခဲ့ပြီး မူလနှင့်မှ အလက (ခွဲ)ကို ၂၀၀၁ ခုနှစ်တွင်တွဲဖက်ဖွင့်လှစ်ခဲ့ပြီး ယခုရေပူကြီးကျေးရွာတွင်အိမ်ခြေ (၄၈၀) အိမ်ထောင်စု (၅၀၂) ဖြင့် စုပေါင်းနေထိုင်ကြပြီး အပ်ပိုင်း (၃) ပိုင်းခွဲ၍ နေထိုင်လျက်ရှိကြပါသည်။

ယခုရေပူကြီးကျေးရွာတွင် အမက (၂) ကျောင်း အလက (၁) ကျောင်း Save the children မှ ပံ့ပိုးသော မူကြိုကျောင်း (၁) ကျောင်းရှိပြီး ဘုန်းတော်ကြီးကျောင်း (၃) ကျောင်း တိုးတက်ပြန့်ပွားလာခဲ့ပြီဖြစ်ပါသည်။ရေပူကြီးကျေးရွာ ဟု ခေါ်တွင်ခြင်းမှာ သဘာဝရေပူစမ်းရှိလို့ ခေါ်တွင်ခြင်းဖြစ်ပါသည်။ ကျေးရွာ၏ အသက်မွေးဝမ်းကြောင်းမှာ လယ်ယာမြေလုပ်ကိုင်ကြပြီး စိုက်ပျိုးမွေးမြူရေးကို အဓိကထားပြီး လုပ်ကိုင်စားသောက်ကြပါသည်။

ရေပူကြီးကျေးရွာနှင့် ငါးတိုင်ရွာဆက်လမ်းကို ပါတီကောင်စီဆောက်က ၁၉၈၄/၁၉၈၅ ခုနှစ်တွင်စတင်ဖောက်လုပ်ခဲ့ပြီး ရေပူကြီးကျေးရွာ ဥက္ကဋ္ဌ များမှဆက်လက်ဖောက်လုပ်ခဲ့ကြပြီး ယခင် မြေနီလမ်းမှ ယခု ကျောက်ခင်းမြေသားလမ်းအဖြစ် ရောက်နေပြီဖြစ်ပါသည်။ ကျေးရွာကို အပိုင်း (၃) ပိုင်း သရက်ဖျားပိုင်း၊ ပဒဲကောပိုင်း၊ သာယာကုန်းပိုင်း ဆိုပြီး အပိုင်းလိုက် သာရေး နာရေး လူမှုရေး ရိုးရာဓလေ့ပွဲများကို စုပေါင်းပြုလုပ်နေထိုင်ကြပြီး ၊ ကျောင်းထိုင်ဆရာတော် (၅)ဆက် (၁) ဦးအိဒြာစရိယ (၂) ဦးဥတ္တရဇီဝ (၃) ဦးသူရိယ (၄) ဦးနန္ဒဝံသ (၅) ဦးကောသလ္လ တို့ဖြစ်ပြီး အုပ်ချုပ်ခဲ့သောရွာသူကြီး ဥက္ကဋ္ဌ အုပ်ချုပ်ရေးမှူးများမှာ (၁၃) ရှိပြီး (၁) ဦးရာကွမ်း (၁၉၂၇ မှ ၁၉၃၅) (၂) ဦးကျော်ရေး (၁၉၃၅ မှ ၁၉၄၈) (၃) ဦးစံမွှေး (၁၉၄၈ မှ ၁၉၅၃) (၄) ဦးကြာလိမ် (၁၉၅၃ မှ ၁၉၅၈) (၅) ဦးအေးဖေ (၁၉၅၈ မှ ၁၉၆၂) (၆) ဦးချစ်ဆွေ (၁၉၆၂ မှ ၁၉၆၅) (၇) ဦးမန်းအေးရှိန် (၁၉၆၅ မှ ၁၉၇၄) (၈) ဦးချစ်ဆွေ (၁၉၇၄ မှ ၁၉၇၅) (၉) ဦးတောင်တလုံး (၁၉၇၅ မှ ၁၉၇၇) (၁၀) ဦးအနေ (၁၉၇၇ မှ ၁၉၈၈) (၁၁) ဦးမြအောင် (၁၉၈၈ မှ ၁၉၉၅) (၁၂) ဦးကျော်စိန်လေး (၁၉၉၅ မှ ၂၀၀၆) (၁၃) ဦးမန်းနေထွန်း (၂၀၀၆ မှ ၂၀၁၄) ထိ အဆက်ဆက်အုပ်ချုပ်ခဲ့ကြပြီး ယခု(၂၀၁၈)တွင် ကျေးရွာတာဝန်ခံ ဦးမန်းနေထွန်းမှ ဆက်လက်တာဝန်ယူပြီး ကျေးရွာစီးပွားရေး လူမှုရေး လူနေမှုအဆင့်မြင့်မားရေးနှင့် ပညာရေးမြင့်မားလာရေးတို့ကို ဆက်လက်ပူးပေါင်းလုပ်ဆောင်လျက်ရှိပါသည်။

၄.၂။ ကျေးရွာရှိ အိမ်ခြေ၊ အိမ်ထောင်စုနှင့် လူဦးရေ

ရေပူကြီးကျေးရွာတွင် အိမ်ထောင်စု (၅၈၀) စု ရှိပါသည်။ ကျေးရွာအတွင်းနေ ထိုင်သောလူဦးရေမှာ အမျိုးသား (၁၆၈၄)ဦး၊ အမျိုးသမီး (၁၇၇၄)ဦး၊ စုစုပေါင်း (၃၄၅၈)ဦးရှိပါသည်။ ယခုအိမ်ထောင်စုနှင့် လူဦးရေစာရင်း မှာ ၂၀၁၉ခုနှစ်၊ ဇွန်လတွင် ကောက်ထားသောစာရင်းဖြစ်ပါသည်။

၄.၃။ တိုင်းရင်းသားလူမျိုးစုများ ဦးရေ

ရေပူကြီးကျေးရွာတွင်နေထိုင်သော တိုင်းရင်းသားလူမျိုးစုများမှာ ကရင်လူမျိုးဖြစ်ပါသည်။ က ကရင်လူမျိုး (စကောကရင်) အိမ်ထောင်စု (၅၈၀) စုတွင် အမျိုးသား (၁၆၈၄)ဦးနှင့် အမျိုးသမီး (၁၇၇၄)ဦး စုစုပေါင်း (၃၄၅၈)ဦး ရှိပါသည်။

၄.၄။ ထိခိုက်လွယ်သောအိမ်ထောင်စုများအရေအတွက်

ရေပူကြီးကျေးရွာကျေးရွာတွင် သက်ကြီးရွယ်အို (၆၅နှစ် နှင့် အထက်) (၁၃၅) ဦး၊ မသန်စွမ်း (၁၀) ဦးတို့ရှိ ပါသည်။

၄.၅။ ကျေးရွာတွင်းရှိအထောက်ပံ့ရရှိနိုင်သော အဆောက်အအုံများ

ရေပူကြီးကျေးရွာတွင် မူကြိုကျောင်း (၁)ကျောင်း၊ မူလတန်းကျောင်း (၁)ကျောင်း၊ ဘုန်းကြီးကျောင်း (၁)ကျောင်း၊ စေတီ၊ အလယ်တန်းကျောင်းတို့ရှိပါသည်။

၄.၆။ ကျေးရွာသူ/သားများ၏ အဓိက စီးပွားရေးလုပ်ငန်းများ

ရွာသူ/သားများ၏ အဓိကစီးပွားရေးမှာ စိုက်ပျိုးရေးလုပ်ငန်းဖြစ်ပါသည်။ စိုက်ပျိုးရေးတွင် လယ်စိုက်ပျိုး လုပ်ကိုင်သူနှင့် ဥယျာဉ်စိုက်ပျိုးသူများဖြစ်ပါသည်။

၄.၇။ ကျေးရွာတွင်းပိုင်ဆိုင်မှု၊ မြေယာဧရိယာနှင့် သဘာဝသယံဇာတများ

လယ်/ယာမြေ၊ ဥယျာဉ်ခြံ၊ လက်တွန်းထွန်စက်၊ ကား၊ မော်တော်ဆိုင်ကယ်၊ အသေးစားအိမ်ဆိုင်များ၊ ထော်လာဂျီ၊ အပ်ချုပ်စက်၊ စက်တပ်လှေ၊ မြက်ရိတ်စက်၊ ရေတွင်း၊ ခိုင်းနွားတို့ရှိပါသည်။

၄.၈။ ကျေးရွာတွင်းအခြားသက်ဆိုင်သော သတင်းအချက်အလက်များ

အုပ်ချုပ်ရေးအဖွဲ့၊ ကျောင်းကော်မတီ၊ ဂေါပကအဖွဲ့၊ အိုးသူကြီးအဖွဲ့၊ သာရေး/နာရေးအဖွဲ့၊ အမျိုးသမီးရေးရာအဖွဲ့၊ လူငယ်အဖွဲ့တို့သည်ကျေးရွာတွင်းတည်ရှိသော အဖွဲ့အစည်းများဖြစ်ပါသည်။

ကျေးရွာပြင်ပရှိ အဖွဲ့အစည်းများနှင့် ဌာနများ နှင့်လည်းချိတ်ဆက်မှုရှိပါသည်။ Phase – M၊ အထွေထွေ အုပ်ချုပ်ရေးဦးစီးဌာန၊ ရဲစခန်း၊ KNU ၊ BGF ၊ PC ၊ DRDတို့နှင့်ချိတ်ဆက်ပါသည်။

၅။ လူထုပူးပေါင်းပါဝင်သော လူမှုဆန်းစစ်ခြင်းနှင့် အကဲဖြတ်ခြင်းလုပ်ငန်းစဉ် အကျဉ်းချုပ်ဇယား

နေ့စွဲ	အသုံးပြုခဲ့သော PRA Tool များ	အစည်းအဝေးတွင် ပါဝင်ဆွေးနွေးသူများ			အဓိကဆွေးနွေးချက်များ
		ကျား	မ	ပေါင်း	
၃.၇.၂၀၁၈	လူမှုရေးနှင့် အရင်းအမြစ်ပြ မြေပုံ (Social & Recourse Map)	၆၀	၇၂	၁၃၂	စိုက်ပျိုးရေးလုပ်ငန်း၊ နိုင်ငံခြား(ထိုင်း) ရွှေ့ပြောင်း လုပ်ကိုင်သူများခြင်း။
၃.၇.၂၀၁၈	ရာသီခွင်ပြ - ပြက္ခဒိန် (Seasonal Calendar)	၆၀	၇၂	၁၃၂	မွေးမြူရေးလုပ်ငန်း၊ ဝင်ငွေနည်းပါးခြင်း၊ သောက် သုံးရေရှားပါးခြင်း၊ လမ်းပန်းဆက်သွယ်ရေး၊ ကျန်းမာရေး၊ ပွဲတော်ရက်များ။
၃.၇.၂၀၁၈	ဥစ္စာနေကြွယ်ဝမှုအဆင့် (Wealth Ranking)	၆၀	၇၂	၁၃၂	အဆင်မပြေသောအိမ်ထောင်စု (၃၀၈)စု၊ အလုပ် အကိုင်ရှားပါးခြင်း၊ ကျန်းမာရေး၊ ပညာရေး။
၃.၇.၂၀၁၈	ပင့်ကူအိမ်သုံးသပ်ခြင်း (Spider Diagram)	၆၀	၇၂	၁၃၂	ပညာတတ်မြောက်မှု၊ ဝင်ငွေနည်းပါးခြင်း၊ အလုပ် အကိုင်အခွင့်အလမ်းရှားပါးခြင်း၊ အမျိုးသမီးများ ဝင်ငွေရအလုပ်အကိုင်မရှိခြင်း၊ ကျန်းမာရေး။
၃.၇.၂၀၁၈	ပိုင်ဆိုင်မှုသုံးသပ်ခြင်း (Asset Mapping)	၆၀	၇၂	၁၃၂	အပ်ချုပ်စက် အမျိုးသမီးများ သုံးစွဲမှုများသည်။ လက်တွန်းထွန်စက်၊ ထော်လာဂျီ၊ မြက်ရိတ်စက်၊ စက်တပ်လှေ၊ အမျိုးသားများ သုံးစွဲမှုများသည်။ ဆိုင်ကယ်၊ ကား၊ ရေတွင်း၊ ဘုန်းကြီးကျောင်း၊ လယ်၊ နွား တို့ကို အမျိုးသား၊ အမျိုးသမီးတို့က သုံးစွဲကြသည်။
၃.၇.၂၀၁၈	အဖွဲ့အစည်းချိတ်ဆက်မှု (Veen Diagram)	၆၀	၇၂	၁၃၂	ကျေးရွာတွင်း အုပ်ချုပ်ရေးအဖွဲ့မှ ဩဇာလွှမ်းမိုး၊ ကျေးရွာပြင်ပတွင် KNU၊ အထွေထွေအုပ်ချုပ်ရေး ဦးစီးဌာန၊ BGF ၊ PC နှင့် NGO အဖွဲ့မှ Phase – M တို့က လွှမ်းမိုးမှုများသည်။

ရေပူကြီးကျေးရွာ ရာသီခွင်ပြု - ပြကွဒိန် ၏ ဆွေးနွေးခြင်းနှင့် ဆန်းစစ်ခြင်း

မြို့နယ် - ကော့ကရိတ်

ကျေးရွာ - ရေပူကြီး

အုပ်စု - ရေပူကြီး

ရက်စွဲ - 3.7.2019

ရာသီခွင်ပြုပြကွဒိန်

ဆွေးနွေးခြင်းနှင့်ဆန်းစစ်ခြင်း

- မာဓိကမာသက်ဓမ္မဝမ်း ကျောင်းလုပ်ငန်းလယ်ယာလုပ်ငန်း ၊ ကျောက်ကန်လုပ်ငန်း လုပ်ကိုင်ကြသည်။
- လယ်ယာလုပ်ငန်းကို မာဓိကထောင်စု (၅၀၀) ခန့်လုပ်ကိုင်ကြသည်။
- ကျောက်ကန်လုပ်ငန်းကို မာဓိကထောင်စု (၁၀၀) ခန့်လုပ်ကိုင်ကြသည်။
- တစ်ဒွန်တစ်မာတွက်လုပ်ငန်း တစ်ခုစီ ပျမ်းမျှဝင်ငွေမှာ လယ်လုပ်ငန်းတွင် (၄ သိန်း) ၊ ကျောက်ကန်လုပ်ငန်းတွင် (၄ သိန်း) ဖြစ်သည်။
- မာထက်ပါလုပ်ငန်းများကို တစ်ဒွန်ပတ်လုံး မလုပ်ကိုင်နိုင်ပါ။
- တစ်ဒွန်တစ်ဝင်ငွေသည် တစ်ဒွန်တစ်မာတွက်လုပ်ငန်းကဲ့သို့ဖြစ်ပါ။
- မာထက်ပျံ မလုပ်ကိုင်လျှင် မာဓိကထောင်စုနှင့် ရောင်းခြင်း ၊ မာဓိကထောင်စု ၊ ဓနုအား ကျွဲကမ်းလုပ်ကိုင်ခြင်း ၊ ချေးယူခြင်းဖြင့်ဖြေရှင်းသည်။
- မာမျိုးသမီးမာဓိကထောင်စုစီးစီး (၇၀) ခန့်ရှိသည်။
- ဝင်ငွေမရဆင်းရဲသူများ ၊ ဝိုင်းရင်းသားလူနည်းစု ၊ မာဓိကထောင်စုများ သည် ကျွဲကမ်း လယ်ယာလုပ်ငန်း ၊ ကျောက်ကန်လုပ်ငန်း ကိုဖြိုခိုက်ကြသည်။
- ကြံချေးရွာတွင် မာသက်ဓမ္မဝမ်း ကျောင်း နှင့် ပတ်သက်သော ပြဿနာများမှာ လယ်ယာလုပ်ငန်းတွင် ရေမလုံလောက်ခြင်း ၊ ခရီးခရီးခြင်း ၊ ဗျာဓိကင်းခြင်း ၊ လယ်သမားရှားပါးခြင်း ၊ မာထက်အားနည်းခြင်း တစ်ခါတစ်ရံ ရေကြီးကျလျှင် ချွေပါး ပျက်စီးခြင်း ၊ ဓနုကမ်း မဖြိုလျှင် ရေမလုံလောက်ခြင်း စသည်တို့ဖြစ်သည်။
- မာမျိုးသမီးများ၏ မာဓိကမာသက်ဓမ္မဝမ်း ကျောင်းလုပ်ငန်း မှာ လယ်ယာလုပ်ငန်း ၊ မာဓိကထောင်စုခြင်း ၊ ဓနုအားဖြင့် ခြံလုပ်ငန်းတို့ဖြစ်သည်။
- မာမျိုးသမီးမာဓိကထောင်စုစီးစီးဝင်ငွေ နှင့် မာမျိုးသားမာဓိကထောင်စုစီးစီး ဝင်ငွေ နှင့် မတူညီပါ။
- ဓနုအားလုပ်ကိုင်ခက်ခဲသော မာမျိုးသား နှင့် မာမျိုးသမီးတို့ပါသည်။ (တစ်ချို့ လုပ်ငန်းပေါ်မူတည်ပြီး လုပ်ကိုင်ခက်ခဲခြင်း ဖြစ်သည်။)
- မာမျိုးသမီးများ၏ မာဓိကမာသက်ဓမ္မဝမ်း ကျောင်းလုပ်ငန်း နှင့် ပတ်သက်သော မာဓိကပြဿနာများမှာ ဓနုဝတ်စုံချေး မဖြေလည်ခြင်း ၊ မာသက်ဓမ္မဝမ်း ကျောင်း ပညာ မရှိခြင်း ၊ မာဓိကထောင်စု မလုပ်ကိုင်သော မာမျိုးသား နှင့် ဓနုအားဖြင့် တို့ဖြစ်သည်။

၆.၃။ ဥစ္စာခန့်ကြယ်ဝမှုအဆင့်သတ်မှတ်ခြင်း (Wealth Ranking)




ရေပူကြီးကျေးရွာ၏ ဥစ္စာခန့်ကြယ်ဝမှုအဆင့်သတ်မှတ်ခြင်းပြဇယား

မြို့နယ်-ကျေးရွာအုပ်စု နယ်စု - ရေပူကြီး	ဥစ္စာခန့်ကြယ်ဝမှုအဆင့်	ရက်စွဲ - 5.7.2019 ကျေးရွာ-ရေပူကြီး
အဆင့်	သက်သာချက် / ညွှန်းတိမ်းများ	အိမ်ထောင်စု ကျေးရွာစု
အဆင့်မြင့်စွာ	လယ် (၅၉၈-၂၀၉၈မီ)၊ ကျောက်မြေ (၃၀၉၈မီ)၊ လယ်ယာသုံးစက်ဝက်ခန့်၊ ကျေးရွာ၊ အိမ်ထောင်စု၊ အိမ်အိမ်၊ ကျွန်းဆီ၊ အိမ်၊ ကျေးရွာ၊ အိမ်ထောင်စု	၅၅ ၉.၄၈%
အလယ်အလတ်	အိမ်ထောင်စု၊ အိမ်ထောင်စု၊ အိမ်ထောင်စု၊ ကျေးရွာ၊ အိမ်ထောင်စု၊ အိမ်ထောင်စု၊ ကျေးရွာ၊ အိမ်ထောင်စု၊ အိမ်ထောင်စု	၂၅ ၃၆.၅၅%
အဆင့်မြင့်စွာ	ကျေးရွာ၊ အိမ်ထောင်စု၊ အိမ်ထောင်စု၊ ကျေးရွာ၊ အိမ်ထောင်စု၊ အိမ်ထောင်စု	၃၃ ၅၃.၉၅%
အဆင့်မြင့်စွာ	ကျေးရွာ၊ အိမ်ထောင်စု၊ အိမ်ထောင်စု၊ ကျေးရွာ၊ အိမ်ထောင်စု၊ အိမ်ထောင်စု	၅၈ ၁၀၀%

၆.၅။ ပိုင်ဆိုင်မှုသုံးသပ်ခြင်း (Asset Mapping)

ရေပူကြီးကျေးရွာ၏ ပိုင်ဆိုင်မှုသုံးသပ်ခြင်း ပြဇယား

မြို့နယ်-ကော့ကရိတ်
 နယ်စု - ရေပူကြီး
 ရက်စွဲ- 3.7.2019
 စာရေးဆရာ- ဦးအောင်အေး
 ရေးရာ- ရေပူကြီး

စာမျိုးစာအား			
လက်တွန်းထွန်ခက်	✓		
ခြွေပျော့ခက်	✓		
ဆန်ခက်	✓		
ဖက်ရိတ်ခက်	✓		
ဈာနာကြိတ်ခက်			✓
ရေတွင်း			✓
နီစီတွင်း/ခက်ရေတွင်း			✓
ကား			✓
ဆိုင်ကယ်/ခက်ဘီး			✓
ထော်လာဂျီ	✓		
ရေချပ်ခက်	✓		
မီးခက်	✓		
နပ်ချပ်ခက်		✓	
လယ်			✓
ဘုန်းကြီးကျောင်း	✓		
စာသင်ကျောင်း			✓
ကောလျံကျောင်း	✓		

ဦးဆောင်ရေးဌေးသူ - နော်ရီဘန်ဦး
 ပါဝင်ရေးဌေးသူ - က(၀၀)+မ(၇၂) = ၇၃၂-ဦး

ရေပူကြီးကျေးရွာ ပိုင်ဆိုင်မှုသုံးသပ်ခြင်းပြဿနာ၏ ဆွေးနွေးခြင်းနှင့် ဆန်းစစ်ခြင်း

မြို့နယ် - ကော့ကရိတ်

ကျေးရွာ - ရေပူကြီး

အုပ်စု - ရေပူကြီး

ရက်စွဲ - 3.7.2019

ပိုင်ဆိုင်မှုဆန်းစစ်ခြင်း

ဆွေးနွေးခြင်းနှင့်ဆန်းစစ်ခြင်း

- နာမပျိုးသမီးကသုံးဖြူသောကရင်၊ ကမ္ဘာမြေမှာ နာမပျိုးခက်ဖြစ်ပြီး၊ ၎င်းကို နာမပျိုးသမီးကပဲ ထိန်းချုပ်ပါသည်။
- နာမပျိုးသားကသုံးဖြူသောကရင်၊ ကမ္ဘာမြေမှာ လက်ထွန်းထွန်းခက်၊ ရွှေရွှေခက်၊ ဆန်ခက်၊ မြက်ကပ်ခက်၊ ရေချုပ်ခက်၊ ကောလုံးကွင်း၊ ဆော်လာဂျီတို့ဖြစ်သည်။ ၎င်းတို့ကို နာမပျိုးသားကပဲ ထိန်းချုပ်ပါသည်။
- ဒွန်စိုင်းခလုံးကသုံးဖြူသောကရင်၊ ကမ္ဘာမြေမှာ ရေကွင်း၊ ကပိစိကွင်း၊ ခက်ကွင်း၊ ကံး၊ ဆိုင်ကယ်၊ ခက်ကီး၊ ဖုန်း၊ ရေဒီယို၊ ဣ၊ ဣ၊ ဆီတံ၊ ဝက်၊ ငြက်၊ ကံ၊ လယ်၊ နန်းကြီး၊ ကျောင်း၊ ဓာနင်ကျောင်းတို့ဖြစ်ပြီး ၎င်းတို့ကို ဒွန်စိုင်းခလုံးထိန်းချုပ်ပါသည်။
- ကရင်၊ ကမ္ဘာမြေကို နာမပျိုးဖြူ နိုင်ရန်ကတွက် ဒွန်စိုင်းခလုံးက သုံးဖြူချက်မှာ မှတ်နိုင်ပါသည်။
- နာမပျိုးသမီးများက နာမပျိုးဖြူ၊ ကမ္ဘာမြေ၊ သားများက ထိန်းချုပ်မည်ဆိုလျှင် နာမပျိုးကွင်း၊ ရေ၊ ဓာနင်စင်စင် များ ဖြစ်လာနိုင်သည်။

၆.၆။ အဖွဲ့အစည်းချိတ်ဆက်မှုဇယား (Venn diagram)

ရေပူကြီးကျေးရွာ၏ အဖွဲ့အစည်းချိတ်ဆက်မှုဇယားပြပုံ



၇။ ကော်မတီဝင်များရွေးချယ်ခြင်းနှင့်ကျေးရွာဖွံ့ဖြိုးရေးအစီအစဉ်ဆောင်ရွက်မှု မှတ်တမ်းဓာတ်ပုံ



၈။ ရေပူကြီး ကျေးရွာကော်မတီဝင်များစာရင်း

စဉ်	အမည်	ကျား	မ	ရာထူး / တာဝန်
ကျေးရွာစီမံကိန်းအထောက်အကူပြု ကော်မတီ				
၁။	ဦးမန်းနေထွန်း	ကျား		ဥက္ကဋ္ဌ
၂။	ဒေါ်ကျင်သန်း		မ	ဥက္ကဋ္ဌ
ဝယ်ယူရေးဆပ်ကော်မတီ				
၁။	ဦးတင်ကျော်ဦး	ကျား		ခေါင်းဆောင်
၂။	ဒေါ်ကြည်လင်း		မ	အဖွဲ့ဝင်
၃။	ဦးခင်လင်း	ကျား		အဖွဲ့ဝင်
ကျေးရွာငွေစာရင်းကိုင်				
၁။	ဦးကျော်ကျော်ဦး	ကျား		
စောင့်ကြည့်ကြီးကြပ်ရေးဆပ်ကော်မတီ				
၁။	ဦးလင်းချစ်	ကျား		ခေါင်းဆောင်
၂။	ဦးကျော်ဝေဦး	ကျား		အဖွဲ့ဝင်
၃။	ဒေါ်ကြာပစ်		မ	အဖွဲ့ဝင်
လုပ်ငန်းလည်ပတ် ပြုပြင်ထိန်းသိမ်းရေး ဆပ်ကော်မတီ				
၁။	ဦးအေးမြင့်သိန်း	ကျား		ခေါင်းဆောင်
၂။	ဒေါ်အေးသန်း		မ	အဖွဲ့ဝင်
၃။	ဒေါ်ခင်နွဲ့		မ	အဖွဲ့ဝင်
ဝေဖန်အကြံပြု တိုင်ကြားဖြေရှင်းရေး ကိုယ်စားလှယ်				
၁။	မန်းဆန်းထွေးအောင်	ကျား		
၂။	နန်းလွင်လွင်ဌေး		မ	
ကျေးရွာစေတနာ့ဝန်ထမ်းများ				
၁။	မန်းမောင်မောင်လင်း	ကျား		မန်းသန်းထိုက်ဇော်
၂။	နန်းစံပယ်မိုးနန်းချစ်ခင်ထွေး	ကျား	မ	နန်းဌေးဝင်းအေး

၉။ ကျေးရွာအခြေခံအချက်အလက် ပုံစံ ၈ - ၁ (PC - 1)

ပုံစံ - ၈ - ၁ ကျေးရွာအခြေခံအချက်အလက်များ (Form PC 1)

လမ်းညွှန်ချက်၊ ကျေးရွာတစ်ရွာသို့ ပထမဆုံးမိတ်ဆက်ခရီးသွားရောက်သောအခါ လူထုစည်းရုံးရေးမှူးသည် ကျေးရွာခေါင်းဆောင်များအားကျေးရွာအချက်အလက်များကိုမေတ္တာရပ်ခံ၍တောင်းခံရသည်။ ဤအချက်အလက်များကိုစီမံကိန်းမိတ်ဆက်အစည်းဝေးမတိုင်မီတောင်းခံရမည်။ စီမံကိန်းမိတ်ဆက်အစည်းဝေးတွင် လူထုစည်းရုံးရေးမှူးသည် ဤအချက်အလက်များအားစစ်ဆေးပြီး မှန်ကန်အောင်ပြုလုပ်ရမည်။ ပြီးနောက်တွင် လူထုစည်းရုံးရေးမှူးမှ သတင်းအချက်အလက်ထဲသို့ Tablets မှ တဆင့်ဖြည့်သွင်းရမည်။

ကျေးရွာခေါင်းဆောင် အမည် ဦးမင်းဇော်ထွန်း	ကျေးရွာခေါင်းဆောင်၏ ဖုန်းနံပါတ် 09795014357	လူထုစည်းရုံးရေးမှူး၏အမည် ရှင်မြင့်မြင့်ထွန်း
ပြည်နယ်/တိုင်းဒေသကြီး ဧရာဝတီ	မြို့နယ် ဧရာဝတီမြို့	ကျေးရွာအုပ်စု ဧရာဝတီမြို့

က။ လူဦးရေ

လူမျိုးစု	အိမ်ထောင်စုအရေအတွက်	ကိုးကွယ်သည့်ဘာသာ	အိမ်ထောင်စုအရေအတွက်
လူမျိုးစု (၁) မြို့ဧရာဝတီ	580	ဘာသာ(၁) မြို့ဧရာဝတီ	580
လူမျိုးစု (၂) -----		ဘာသာ(၂) -----	
လူမျိုးစု (၃) -----		ဘာသာ(၃) -----	
လူမျိုးစုရော -----		ဘာသာရော -----	
အခြား			
	အရေအတွက်		
မသန်စွမ်းသူများ	10		
သက်ကြီးရွယ်အိုများ (၆၅ နှစ် နှင့် အထက်)	135		
စစ်ဘေးရှောင်	မရှိ		

	အမျိုးသား(အရေအတွက်)	အမျိုးသမီး(အရေအတွက်)	စုစုပေါင်းအရေအတွက်
လူဦးရေ			
လူမျိုးစု (၁) ငါးမုန်	1684	1774	3458
လူမျိုးစု (၂)-----			
လူမျိုးစု (၃)-----			
အခြား			
အိမ်ထောင်ဦးစီး	439	141	580

(ခ)အခြေခံအဆောက်အအုံ အသုံးအဆောင်များ

စာသင်ကျောင်း	အမှတ် ခြံပိ	ကျန်းမာရေး	အမှတ် ခပ်ပိ	ဘာသာရေးအဆောက် အအုံများ	အမှတ် ခြံပိ
အထက်တန်းကျောင်း	<input type="checkbox"/>	ဆေးရုံ	<input type="checkbox"/>	စေတီ	<input checked="" type="checkbox"/>
အလယ်တန်းကျောင်း	<input checked="" type="checkbox"/>	ကျန်းမာရေးဌာန	<input type="checkbox"/>	ဘုန်းကြီးကျောင်း	<input checked="" type="checkbox"/>
မူလတန်းကျောင်း	<input checked="" type="checkbox"/>	ကျန်းမာရေးဌာနခွဲ	<input type="checkbox"/>	ဟိန္ဒူဘုရားကျောင်း	<input type="checkbox"/>
မူကြိုကျောင်း	<input checked="" type="checkbox"/>	ဆေးပေးခန်း	<input type="checkbox"/>	ခရစ်ယာန်ကျောင်း	<input type="checkbox"/>
အခြား	<input type="checkbox"/>	အခြား	<input checked="" type="checkbox"/>	ဗလီ	<input type="checkbox"/>
				အခြား	<input type="checkbox"/>
မှတ်ချက်		မှတ်ချက် စေ့:ထိုး:ဒုဂျယ်အောင်		မှတ်ချက်	

(ဂ) ကျွမ်းကျင်သူများမှတ်တမ်း (ကျေးရွာတွင်နေထိုင်သော သို့မဟုတ် တခြားရွာမှလာရောက်သောကျွမ်းကျင်သူများ)

(၁) စာသင်ကျောင်း			(၂) ကျန်းမာရေး			(၃) လက်မှုပညာရှင်		
	ရွာတွင်နေထိုင်သူ	အခြားရွာမှလာသူ		ရွာတွင်နေထိုင်သူ	အခြားရွာမှလာသူ		ရွာတွင်နေထိုင်သူ	အခြားရွာမှလာသူ
မူလတန်းပြဆရာ/မ	<input checked="" type="checkbox"/>	<input checked="" type="checkbox"/>	ဆရာဝန်	<input type="checkbox"/>	<input type="checkbox"/>	လက်သမား	<input checked="" type="checkbox"/>	<input type="checkbox"/>
အထက်တန်းပြဆရာ/မ	<input type="checkbox"/>	<input type="checkbox"/>	လက်ထောက်ကျန်းမာရေးမှူး	<input type="checkbox"/>	<input type="checkbox"/>	ပန်းရုံ	<input checked="" type="checkbox"/>	<input type="checkbox"/>
အလယ်တန်းပြဆရာ/မ	<input checked="" type="checkbox"/>	<input checked="" type="checkbox"/>	အမျိုးသမီးကျန်းမာရေးဆရာမ	<input checked="" type="checkbox"/>	<input type="checkbox"/>	လျှပ်စစ်ကျွမ်းကျင်၊ မီးသမား	<input type="checkbox"/>	<input type="checkbox"/>
မူကြံဆရာ/မ	<input checked="" type="checkbox"/>	<input type="checkbox"/>	သားဖွားဆရာမ	<input checked="" type="checkbox"/>	<input type="checkbox"/>	ရေပိုက်သွယ်သူ	<input type="checkbox"/>	<input type="checkbox"/>
အခြား	<input type="checkbox"/>	<input type="checkbox"/>	ပြည်သူ့ကျန်းမာရေးလုပ်သား	<input type="checkbox"/>	<input type="checkbox"/>	စက်ပြင်ဆရာ	<input checked="" type="checkbox"/>	<input type="checkbox"/>
မှတ်ချက်			မှတ်ချက် ဂရိယာ၊ ဖွာ			မှတ်ချက်		

(ဃ) ကျေးရွာသို့ ရောက်ရှိနိုင်သည့်လမ်းအခြေအနေ / ကျေးရွာတစ်ရွာသည် ၎င်း၏ကျေးရွာအုပ်စုနှင့် ဆက်သွယ်ထားသောလမ်းအခြေအနေ (အောက်ပါတို့ကိုပိုင်းပါ)

ကျောက်ကြမ်းလမ်း ကတ္တရာလမ်း ကွန်ကရစ်လမ်း မော်တော်ဆိုင်ကယ်လမ်း
 ကျောက်ခင်းလမ်း မြေသားလမ်း လူသွားလမ်း အခြား _____

(င) ကျေးရွာဖွံ့ဖြိုးမှုစီမံချက်

ပိုင်းပါ

(၁) လူထုပဟိုမြစီမံကိန်းမစတင်မှီ ဤကျေးရွာတွင်ကျေးရွာဖွံ့ဖြိုးမှု ရှိပါသည်/မရှိပါ/မသိပါ

စီမံချက်ရှိခဲ့ပါသလား?

(၂) ရှိခဲ့ပါလျှင် ဤစီမံချက်ကို မည်သည့် ခုနှစ်တွင်ပြင်ဆင်ခဲ့ပါသနည်း? နှစ်-----/မသိပါ

(၃) ဤစီမံချက်ကို မြို့နယ်မှအတည်ပြုခဲ့ပါသလား? ပြုခဲ့ပါသည်/မပြုခဲ့ပါ /မသိပါ

(စ) ခရီးအကွာအဝေး

(၁) ဤကျေးရွာ၏ပဟိုမှ၎င်းကျေးရွာအုပ်စု၏ပဟိုအထိခရီးမိုင်မည်မျှကွာဝေးသနည်း? မိုင်-----/မသိပါ

(၂) ဤကျေးရွာမှ ၎င်းကျေးရွာအုပ်စုပဟိုအထိသွားလာရာတွင်ကြာမြင့်သည့်အချိန်။

ခြောက်သွေ့ရာသီတွင်ကြာချိန်-----ထော်လာရီ/မော်တော်ဆိုင်ကယ်/ခြေလျင်/လား/မော်တော်ဘုတ်/
အခြား -----

မိုးရာသီတွင်ကြာချိန်-----ထော်လာရီ/မော်တော်ဆိုင်ကယ်/ခြေလျင်/လား/မော်တော်ဘုတ်/
အခြား -----

(ဆ) ပတ်ဝန်းကျင်ဆိုင်ရာသဘာဝဘေးအန္တရာယ်

ဤကျေးရွာတွင်ရေကြီးခြင်းကဲ့သို့ သဘာဝဘေးအန္တရာယ်ကျရောက်ဖူးခြင်း ရှိပါသလား။

မရှိပါ ရှိပါသည် ရှိလျှင်ဖော်ပြပါ-----

(ဇ) ကျေးရွာတွင် ဖွဲ့စည်းထားသော အဖွဲ့အစည်းများ

လူထုပဟိုပြုစီမံကိန်းမတိုင်မီ ဤကျေးရွာတွင် ကျေးရွာဖွံ့ဖြိုးရေးအတွက် အစိုးရ(သို့) ရွာသားများကိုယ်တိုင်(သို့) စီမံကိန်းတစ်ခုခုမှ ဖွဲ့စည်းထားသည့် အဖွဲ့အစည်းများရှိပါသလား။

(၁) ဦးပင် ရေးကော်မတီ

(၂) -----

(ဈ) အထွေထွေအုပ်ချုပ်ရေး ဦးစီးဌာန (GAD) မှ မှတ်တမ်းတင်ထားခြင်း

ဤကျေးရွာသည် အထွေထွေအုပ်ချုပ်ရေး ဦးစီးဌာန (GAD) မှ မှတ်တမ်းတင်ထားမှု ရှိပါသလား။

မရှိပါ ရှိပါသည်

ကျေးရွာခေါင်းဆောင်

အမည် ဦးစိုးဇော်
လက်မှတ် [Signature] နေ့စွဲ . 19.6.2019

လူထုစည်းရုံးရေးမှူး

အမည် စက်ညွန့်ဇော်
လက်မှတ် [Signature] နေ့စွဲ 19.6.2019

၁၀။ စီမံကိန်းစက်ဝန်းအချိန်ဇယား ပုံစံ ၈ - ၂ (PC - 2)

ပုံစံ - ၈-၂ - စီမံကိန်းစက်ဝန်းအချိန်ဇယား (PC 2)

လမ်းညွှန်ချက်၊
 သက်ဆိုင်ရာလူထုစည်းရုံးရေးဖွဲ့စည်းမှု/လက်ထောက်နည်းပညာများ/ကျေးရွာအုပ်စုစီမံကိန်းအဆင့်တစ်ခုစီပြီးစီးတိုင်းကျေးရွာအုပ်စုအတွက်ကျိပ်စက်ခြင်းသွင်းရမည်။
 စည်းရုံးရေးဖွဲ့/လက်ထောက်နည်းပညာရေးဖွဲ့စနစ်ထမ်း အမည် - **ဇော် ဖြူငွေထွန်း**၊ **ကျော်စွာ**

နေ့စွဲ **၁၃.၇.၂၀၁၇**
 စက်ဝန်း(၁) စက်ဝန်း(၂) စက်ဝန်း(၃)
 စက်ဝန်း (၄)

ပြည်နယ်/တိုင်း **ကရင်**၊ မြို့နယ် **ကျေးရွာအုပ်စု**၊ **ကျေးရွာအုပ်စု** **ကျေးရွာ**၊ **ကျေးရွာ**

စီမံကိန်းအဆင့်အမျိုးအမည်များ	နေ့စွဲ		အစည်းအဝေးအတွက်ရောက်သူအရေအတွက်					
	စတင်သည့်နေ့	ပြီးဆုံးသည့်နေ့	အမျိုးသားအတွက်	အမျိုးသမီးအတွက်	အိမ်ထောင်စုအတွက်	လူမျိုးစုတစ်ရပ်ရပ်အရေအတွက်နှင့် လူမျိုးစုအမည်	အိမ်ထောင်စုပေါင်း	အိမ်ထောင်စု %
၁။ ကျေးရွာစီမံကိန်း စိတ်ဆက်အစည်းအဝေး	၁၃.၇.၂၀၁၇	၁၃.၇.၂၀၁၇	၁၄၅	၁၇၂	၃၃၇	-	၅၂၈	၅၈.၁၀၇%
၂။ ကျေးရွာစွဲမြဲရေး စီမံချက်ရေးဆွဲခြင်းအစည်းအဝေး	၁၃.၇.၂၀၁၇	၁၃.၇.၂၀၁၇	၁၄၅	၁၇၂	၃၃၇	၂၅,၈၇၄ ၃၃၇	၅၂၈	၅၈.၁၀၇%
၃။ ကျေးရွာအုပ်စုလုပ်ငန်းဆုံးဖြတ်ချက်ချသည့်အစည်းအဝေး								

ပုံစံ - ၈-၃ ကျေးရွာဖွံ့ဖြိုးရေး ဦးစားပေးအစီအစဉ် (Form PC 3)

လမ်းညွှန်ချက်အဆင့်(၃)ကျေးရွာဖွံ့ဖြိုးရေးအစဉ်အဝေးပြီးဆုံးသောအခါကျေးရွာစီမံကိန်းအထောက်အကူပြု ကော်မတီသည် လူထုစည်းရုံးရေးမှူးအကူအညီဖြင့် ဤပုံစံကိုပြည့်စုံအောင် ဖြည့်သွင်းရမည်။

လူထုစည်းရုံးရေးမှူး/ဝန်ထမ်း အမည်

နေ့စွဲ	စက်ဝန်းအား အမှတ်ခြစ်ပါ (✓)	<input type="checkbox"/> စက်ဝန်း (၁)
	<input type="checkbox"/> စက်ဝန်း(၂) <input type="checkbox"/> စက်ဝန်း(၃) <input type="checkbox"/> စက်ဝန်း(၄)	

ပြည်နယ်/တိုင်း	မြို့နယ်	ကျေးရွာအုပ်စု	ကျေးရွာ
----------------	----------	---------------	---------

တ။ အခက်အခဲအတားအဆီးများအားဆွေးနွေးခြင်း - ယခုလက်ရှိအခြေအနေတွင်ဤကျေးရွာဖွံ့ဖြိုးတိုးတက်ရေးအတွက် အဓိကအခက်အခဲအတားအဆီးများသည် မည်သည်များဖြစ်ပါသနည်း။ (အမျိုးသား/သမီး အနည်းဆုံးအခက်အခဲ ၅ ခုစီဖော်ပြပါ)

အုပ်စုဖွဲ့ဆွေးနွေးမှုများမှ တင်ပြသောအခက်အခဲအတားအဆီးများ	
၁၁) ကယုန်ကျွန်းကျွန်းနယ်နယ် ရွာ၊ ပါးခြင်း၊ ခြောက် မြေ၊ အစားအသောက်အစားအသောက်၊ မြေပိုင်ဆိုင်မှုအခက်အခဲ၊ မြေပိုင်ဆိုင်မှုအခက်အခဲ၊ မြေပိုင်ဆိုင်မှုအခက်အခဲ။	<input type="checkbox"/> ကျား <input type="checkbox"/> မကျား + မ
၁၂) စိုက်ပျိုးရေး၊ မြေယာပိုင်ဆိုင်မှုနှင့် မြေပိုင်ဆိုင်မှုအခက်အခဲ၊ မြေပိုင်ဆိုင်မှုအခက်အခဲ၊ မြေပိုင်ဆိုင်မှုအခက်အခဲ။	<input type="checkbox"/> ကျား <input type="checkbox"/> မကျား + မ
	<input type="checkbox"/> ကျား <input type="checkbox"/> မကျား + မ
	<input type="checkbox"/> ကျား <input type="checkbox"/> မကျား + မ
	<input type="checkbox"/> ကျား <input type="checkbox"/> မကျား + မ
	<input type="checkbox"/> ကျား <input type="checkbox"/> မကျား + မ
	<input type="checkbox"/> ကျား <input type="checkbox"/> မကျား + မ
	<input type="checkbox"/> ကျား <input type="checkbox"/> မကျား + မ
	<input type="checkbox"/> ကျား <input type="checkbox"/> မကျား + မ
	<input type="checkbox"/> ကျား <input type="checkbox"/> မကျား + မ
	<input type="checkbox"/> ကျား <input type="checkbox"/> မကျား + မ
	<input type="checkbox"/> ကျား <input type="checkbox"/> မကျား + မ
	<input type="checkbox"/> ကျား <input type="checkbox"/> မကျား + မ
	<input type="checkbox"/> ကျား <input type="checkbox"/> မကျား + မ
	<input type="checkbox"/> ကျား <input type="checkbox"/> မကျား + မ

၁။ မျှော်မှန်းခြင်း- နောင်လာမည့် (၅) နှစ် အတွင်း ကျေးရွာဖွံ့ဖြိုးရေး မျှော်မှန်းလျာထားချက်များအား တင်ပြပါ။

အုပ်စုဖွဲ့ဆွေးနွေးမှုများမှ တင်ပြသော မျှော်မှန်းချက်များ

၁) ရွာချင်းဆက်သွယ်ရေး- ဖွင့်လှစ်ခြင်း၊ လျှပ်စစ်ဓာတ်အား၊ ယာဉ်ရထား၊ လူမှုဝန်ဆောင်မှု၊ စီးပွား၊ စားနပ်ရိက္ခာ၊ ကျန်းမာရေး၊ အဆင်ပြေစေရေးအတွက်	<input type="checkbox"/> ကျား <input type="checkbox"/> မ <input type="checkbox"/> ကျား + မ
၂) လုပ်ငန်းဖွံ့ဖြိုးရေးအတွက်- လုပ်ငန်းခွင်ဖွဲ့စည်းခြင်း၊ လာအိုအဖွဲ့အစည်း	<input type="checkbox"/> ကျား <input type="checkbox"/> မ <input type="checkbox"/> ကျား + မ
၃) စွန့်စားခွင့်အခွင့်အလမ်း- ရေ၊ လျှပ်စစ်ဓာတ်အား၊ ရေ၊ ရေ၊ ပါး၊ ဖြစ်ခြင်း၊ နေရာအရပ်ရပ်အတွက် နေရာအရပ်ရပ်	<input type="checkbox"/> ကျား <input type="checkbox"/> မ <input type="checkbox"/> ကျား + မ
၄) ကျောင်းဆရာတော်များအား- ကျောင်းဆရာများ၊ ယာဉ်ရထား၊ နေရာအရပ်ရပ်	<input type="checkbox"/> ကျား <input type="checkbox"/> မ <input type="checkbox"/> ကျား + မ
၅) ဝန်ဆောင်မှုများ- ဆေးကုသရေးအဖွဲ့အစည်း၊ လူမှုဝန်ဆောင်မှု၊ ကျန်းမာရေး၊ အဆင်ပြေစေရေးအတွက်	<input type="checkbox"/> ကျား <input type="checkbox"/> မ <input type="checkbox"/> ကျား + မ
၆) နေရာအရပ်ရပ်- ကျောင်းဆရာတော်များ၊ ရေ၊ လျှပ်စစ်ဓာတ်အား	<input type="checkbox"/> ကျား <input type="checkbox"/> မ <input type="checkbox"/> ကျား + မ
၇) ကျေးရွာအဖွဲ့အစည်း- နေရာအရပ်ရပ်၊ လျှပ်စစ်ဓာတ်အား၊ ရေ၊ လျှပ်စစ်ဓာတ်အား	<input type="checkbox"/> ကျား <input type="checkbox"/> မ <input type="checkbox"/> ကျား + မ
၈) ကျေးရွာအဖွဲ့အစည်း- ကျောင်းဆရာတော်များ၊ ယာဉ်ရထား၊ အဆင်ပြေစေရေးအတွက်	<input type="checkbox"/> ကျား <input type="checkbox"/> မ <input type="checkbox"/> ကျား + မ
၉) လုပ်ငန်းအဖွဲ့အစည်း- အဆင်ပြေစေရေးအဖွဲ့အစည်း၊ ရေ၊ လျှပ်စစ်ဓာတ်အား	<input type="checkbox"/> ကျား <input type="checkbox"/> မ <input type="checkbox"/> ကျား + မ
၁၀) မူကြိုအစီအစဉ်- လုပ်ငန်းခွင်ဖွဲ့စည်းခြင်း၊ ကျောင်းဆရာတော်များ၊ ယာဉ်ရထား	<input type="checkbox"/> ကျား <input type="checkbox"/> မ <input type="checkbox"/> ကျား + မ
၁၁) မူကြိုအစီအစဉ်- ဆေးကုသရေးအဖွဲ့အစည်း၊ လူမှုဝန်ဆောင်မှု၊ ကျန်းမာရေး၊ အဆင်ပြေစေရေးအတွက်	<input type="checkbox"/> ကျား <input type="checkbox"/> မ <input type="checkbox"/> ကျား + မ
၁၂) ကျောင်းဆရာတော်များ- ကျောင်းဆရာတော်များ၊ ယာဉ်ရထား၊ အဆင်ပြေစေရေးအတွက်	<input type="checkbox"/> ကျား <input type="checkbox"/> မ <input type="checkbox"/> ကျား + မ

၁။ လူထုစိမ့်ကိန်း၏ လာမည့် (၄) နှစ်အတွက် အကျိုးစီးပွားပေး ဖွံ့ဖြိုးတိုးတက်မှု လုပ်ငန်း အစီအစဉ်များအားဖော်ပြပါ။

ဦးစားပေး အဆင့် သတ်မှတ်ချက်	ကျေးရွာအတွက် ဦးစားပေး ဖွံ့ဖြိုးတိုးတက်မှု လုပ်ငန်းစဉ်များ	အဆိုပြုသူ (အမျိုးသားများ/ အမျိုးသမီးများ/ အမျိုးသား + အမျိုးသမီး)	အခန်းကဏ္ဍ	ခန့်မှန်း ကုန်ကျစရိတ်	အကျိုးခံစားခွင့်ရှိသူခန့်မှန်းခြေအရေအတွက်		
					ကျား	မ	ပေါင်း
၁	ကျေးရွာချင်းဆက်သွယ်ရေး- ဖွင့်လှစ်ခြင်း၊ လျှပ်စစ်ဓာတ်အား၊ ယာဉ်ရထား၊ လူမှုဝန်ဆောင်မှု၊ စီးပွား၊ စားနပ်ရိက္ခာ၊ ကျန်းမာရေး၊ အဆင်ပြေစေရေးအတွက်	(m + θ)	လမ်းဖွဲ့ဆောက်လုပ်ရေး	79000000/-	1684	1774	3458
၂	လုပ်ငန်းဖွံ့ဖြိုးရေးအတွက်- လုပ်ငန်းခွင်ဖွဲ့စည်းခြင်း၊ လာအိုအဖွဲ့အစည်း	၄	စီးပွားရေး	25000000/-	1684	1774	3458
၃	ကျေးရွာအဖွဲ့အစည်း- ကျောင်းဆရာတော်များ၊ ယာဉ်ရထား၊ အဆင်ပြေစေရေးအတွက်	(m + θ)	ကျေးရွာအဖွဲ့အစည်း	10000000/-	1684	1774	3458

ခ။ မျှော်မှန်းခြင်း- နောင်လာမည့် (၅) နှစ် အတွင်း ကျေးရွာဖွံ့ဖြိုးရေး မျှော်မှန်းလျာထားချက်များအား တင်ပြပါ။

အုပ်စုဖွဲ့ဆွေးနွေးမှုများမှ တင်ပြသော မျှော်မှန်းချက်များ	
၁၅) ကလေးကျောင်းနှင့် အားကစားကွင်းများ ဖွဲ့စည်းခြင်း၊ မြေဧရိယာ ဖြည့်ဆည်းပေးခြင်း၊ မြေဧရိယာ ဖြည့်ဆည်းပေးခြင်း၊ မြေဧရိယာ ဖြည့်ဆည်းပေးခြင်း	<input type="checkbox"/> ကျား <input type="checkbox"/> မ <input type="checkbox"/> ကျား+မ
၁၆) အိမ်ခြံမြေ၊ ရေ၊ မြေ၊ မြေဧရိယာ ဖြည့်ဆည်းပေးခြင်း၊ မြေဧရိယာ ဖြည့်ဆည်းပေးခြင်း၊ မြေဧရိယာ ဖြည့်ဆည်းပေးခြင်း	<input type="checkbox"/> ကျား <input type="checkbox"/> မ <input type="checkbox"/> ကျား+မ
	<input type="checkbox"/> ကျား <input type="checkbox"/> မ <input type="checkbox"/> ကျား+မ
	<input type="checkbox"/> ကျား <input type="checkbox"/> မ <input type="checkbox"/> ကျား+မ
	<input type="checkbox"/> ကျား <input type="checkbox"/> မ <input type="checkbox"/> ကျား+မ
	<input type="checkbox"/> ကျား <input type="checkbox"/> မ <input type="checkbox"/> ကျား+မ
	<input type="checkbox"/> ကျား <input type="checkbox"/> မ <input type="checkbox"/> ကျား+မ
	<input type="checkbox"/> ကျား <input type="checkbox"/> မ <input type="checkbox"/> ကျား+မ
	<input type="checkbox"/> ကျား <input type="checkbox"/> မ <input type="checkbox"/> ကျား+မ
	<input type="checkbox"/> ကျား <input type="checkbox"/> မ <input type="checkbox"/> ကျား+မ
	<input type="checkbox"/> ကျား <input type="checkbox"/> မ <input type="checkbox"/> ကျား+မ
	<input type="checkbox"/> ကျား <input type="checkbox"/> မ <input type="checkbox"/> ကျား+မ
	<input type="checkbox"/> ကျား <input type="checkbox"/> မ <input type="checkbox"/> ကျား+မ
	<input type="checkbox"/> ကျား <input type="checkbox"/> မ <input type="checkbox"/> ကျား+မ

ဂ။ လူထုစိမ့်ကိန်း၏ လာမည့် (၄) နှစ်အတွက် အကျိုးဝင်သော ဦးစားပေး ဖွံ့ဖြိုးတိုးတက်မှု လုပ်ငန်း အစီအစဉ်များအားဖော်ပြပါ။

ဦးစားပေး အဆင့် သတ်မှတ်ချက်	ကျေးရွာအတွက် ဦးစားပေး ဖွံ့ဖြိုးတိုးတက်မှု လုပ်ငန်းစဉ်များ	အဆိုပြုသူ (အမျိုးသားများ/ အမျိုးသမီးများ/ အမျိုးသား+အမျိုးသမီး)	အခန်းကဏ္ဍ	ခန့်မှန်း ကုန်ကျစရိတ်	အကျိုးခံစားခွင့်ရှိသူခန့်မှန်းခြေအရေအတွက်		
					ကျား	မ	ပေါင်း
၄	အ.မ.က (၁) ကလေးကျောင်းဆောက်လုပ်ရေး	(၈+၈)	ယောကျ်ား	324,000,000	162	177	3458
၅	အ.မ.က (၂) ကလေးကျောင်းဆောက်လုပ်ရေး	(၈+၈)	ယောကျ်ား	324,000,000	162	177	3458
၆	ဝန်ဆောင်မှုနှင့် အဆောင်အယူရေး	(၈)	မ	640,000,000	162	177	3458

ဃ။ လူထုစီမံကိန်း၏ လာမည့် (၄) နှစ်အတွက် အကျိုးမဝင်သော ဦးစားပေး ဖွံ့ဖြိုးတိုးတက်မှု လုပ်ငန်း အစီအစဉ်များအားဖော်ပြပါ။

အဆင့်	ကျေးရွာအတွက် ဦးစားပေး ဖွံ့ဖြိုး တိုးတက်မှု လုပ်ငန်းစဉ်များ	အဆိုပြုသူ (အမျိုးသားများ/ အမျိုးသမီးများ/အမျိုးသား + အမျိုးသမီး)	အခန်းကဏ္ဍ
၁	ဆွန်တော် ဇာတိကျောင်း နှင့် အိမ်ထောင်ရေးကျောင်း	(၈)	က ဇာတိ
၂	ကျေးရွာအတွင်း ဝေးချေး ရွာကျေး	(၈ + ၈)	ကျေးရွာရေး
၃	ကျေးရွာအတွင်း ဝေးချေး ရွာကျေး	(၈ + ၈)	ကျေးရွာရေး
၄	ကျေးရွာအတွင်း ဝေးချေး ရွာကျေး	(၈)	ဝေးချေး
၅	လယ်ယာသုံး ဝေးချေး ရွာကျေး နှင့် အခြားအခြား ရွာကျေး	(၈ + ၈)	အခြားအခြား
၆	ကျေးရွာအတွင်း ဝေးချေး ရွာကျေး	(၈)	ယာရေး
၇	ကျေးရွာအတွင်း ဝေးချေး ရွာကျေး	(၈)	ယာရေး

ဃာ။ လူထုစီမံကိန်း၏ လာမည့် (၄) နှစ်အတွက် အကျုံးမဝင်သော ဦးစားပေး ဖွံ့ဖြိုးတိုးတက်မှု လုပ်ငန်း အစီအစဉ်များအားဖော်ပြပါ။

အဆင့်	ကျေးရွာအတွက် ဦးစားပေး ဖွံ့ဖြိုး တိုးတက်မှု လုပ်ငန်းစဉ်များ	အဆိုပြုသူ (အမျိုးသားများ/ အမျိုးသမီးများ/အမျိုးသား + အမျိုးသမီး)	အခန်းကဏ္ဍ
၈.	ကျောင်း သုံး ပရိဘောဂများ	(၈)	မညာရေး
၉	ရေပေးစနစ်နှင့် အလယ်ကျေးရွာ	(၈+၈)	နွား
၁၀	ကျေးရွာအတွက် မြေဧကနှင့် အခြားအစားအသုံးစရိတ်များ	(၈)	အခြားအစားအသုံးစရိတ်များ

ခေါင်းဆောင်၊ ကျေးရွာစီမံကိန်းအထောက်အကူပြုကော်မတီမှအတည်ပြုသည်။

အမည် - ဦးအောင်ကျော် - ရက်စွဲ - ၃.၇.၂၀၁၉

အမည် - ဒေါ်ကျော်စန်း - ရက်စွဲ - ၃.၇.၂၀၁၉

၁၃။ ကဏ္ဍအလိုက်အနှစ်ချုပ်ဇယား

ရှေ့ပူဇော်: ဧကရာဇ်၊ ရှိမိမိ
ရှေ့ပူဇော်: ဧကရာဇ်၊ ရှိမိမိ

ကဏ္ဍအလိုက် လုပ်ငန်းအမျိုးအစား

ကဏ္ဍ	စဉ်	လုပ်ငန်းအမျိုးအစား	အဆိုပြုသူ(အမှန်ခြစ်ရန်)			ခုနှစ်	ထောက်ပံ့မည့်အဖွဲ့အစည်း (သို့) ဌာန	မှတ်ချက်
			ကျား	မ	ကျား+မ			
အခြေခံအဆောက်အအုံကဏ္ဍ (လမ်း/တံတား/ရေရရှိရေး/မီးလောင်ရေး)	၁	ရွာတွင်း ကျွန်းကျွန်းလမ်း စီမံခန့်ခွဲခြင်း ။			✓	2018		
	၂	ရွာတွင်း လမ်းဖောက်လုပ်ခြင်း ။			✓	2018	၂၀၁၈-၂၀၁၉	
	၃	ရွာတွင်း ဆေးရုံကြေးမုံလမ်း ဖောက်လုပ်ခြင်း ။ (ရှေ့ပူဇော် - ကျေးရွာ)		✓		2018		
	၄	ရွာတွင်း ဆေးရုံကြေးမုံလမ်း ဖောက်လုပ်ခြင်း ။ (ရှေ့ပူဇော် - ၂၇၂)	✓			2018		
	၅	ရွာတွင်း ဆေးရုံကြေးမုံလမ်း ဖောက်လုပ်ခြင်း ။ (ရှေ့ပူဇော် - ကျေးရွာ)		✓		2018		
လူမှုစီးပွားကဏ္ဍ (ပညာရေး/ ကျန်းမာရေး နှင့် ဆိုင်သောအဆောက်အအုံများနှင့် အခြားလိုအပ်ချက်များ)	၁	h. ဗ. က (၂) ကို ဖောက်လုပ်ခြင်း ။			✓	2018+2019		
	၂	h. ဗ. က (၁) ကို ဖောက်လုပ်ခြင်း ။			✓	2018+2019		
	၃	h. ဗ. က (၁) (၅) ခုကို ဖောက်လုပ်ခြင်း ။		✓		2018		
	၄	ကုမ္ပဏီများ စီမံခန့်ခွဲခြင်း ။		✓		2018+2019		
	၅	ကျေးရွာတွင် ပါဝင်မှုများ ။		✓		2018+2019		
သက်မွေးဝမ်းကျောင်းကဏ္ဍ (ရိုက်ပျိုးရေး/ မွေးမြူရေး နှင့် ဆိုင်သော အဆောက်အအုံများ နှင့် အခြား လိုအပ်ချက်များ)	၁	ကျေးရွာတွင် ပါဝင်မှုများ ။	✓			2018		
	၂	လယ်ယာတွင် အကူအညီပေးခြင်း ။			✓	2018+2019		
	၃	ကျေးရွာတွင် ပါဝင်မှုများ ။		✓		2018+2019		
	၄	ကျေးရွာတွင် ပါဝင်မှုများ ။	✓			2018		
	၅							
သဘာဝသေအန္တရာယ် လျော့ပါးရေး ကဏ္ဍ	၁							
	၂							
	၃							
	၄							
	၅							
အခြားကဏ္ဍ (ဌာနဆိုင်ရာများသို့ လိုအပ်ချက်များ နှင့် အဆောက်အအုံဆိုင်ရာများနှင့် ဆိုင်သော အဆောက်အအုံများနှင့် အခြား လိုအပ်ချက်များ)	၁	အဆောက်အအုံများ ဖောက်လုပ်ခြင်း ။		✓		2018+2019		
	၂	အဆောက်အအုံများ ဖောက်လုပ်ခြင်း ။	✓			2018+2019		
	၃	အဆောက်အအုံများ ဖောက်လုပ်ခြင်း ။	✓			2018		
	၄	အဆောက်အအုံများ ဖောက်လုပ်ခြင်း ။		✓		2018+2019		
	၅	အဆောက်အအုံများ ဖောက်လုပ်ခြင်း ။	✓			2018		

ကလေးအလိုက် လုပ်ငန်းချုပ်ပေးထား

ကလေး	စဉ်	လုပ်ငန်းအမျိုးအစား	အဆိုပြုသူ (အမှန်ခြစ်ရန်)			ခုနှစ်	ထောက်ပံ့မည့်အဖွဲ့အစည်း (သို့) ဌာန	မှတ်ချက်
			ကျား	မ	ကျား+မ			
အခြေခံအဆောက်အအုံကလေး (လမ်း/တံတား/ရေရရှိရေး/မီးလင်းရေး)	၁	ရွာနယ်ကျေးရွာအုပ်စုအတွင်း လမ်းဖွဲ့ခြင်း (၆၅၀ ပေ - ၇၅၀ ပေ)		✓		2018		
	၂	မဲက်ကွင်း/ရေဖျော်ခြင်း			✓	2018+2019		
	၃	ရေဖျော်ခြင်း			✓	2018+2019		
	၄	အိမ်အတွင်း ရေဖျော်ခြင်း		✓		2018		
	၅	ကျေးရွာအုပ်စုအတွင်း လမ်းဖွဲ့ခြင်း (၆၅၀ ပေ - ၇၅၀ ပေ)			✓	2019		
လူမှုဝန်းကျင်ကလေး (ပညာရေး/ ကျန်းမာရေး နှင့် ဆိုင်သော အဆောက်အအုံများနှင့် အခြား လိုအပ်ချက်များ)	၁	မိုးရေဓာတ်ခွာ အောက်အောက် အောက်အောက်		✓		2018+2019		
	၂	မိုးရေဓာတ်ခွာ အောက်အောက် အောက်အောက်	✓			2018+2019		
	၃	ကျေးရွာအုပ်စုအတွင်း လမ်းဖွဲ့ခြင်း	✓			2018		
	၄	ကျေးရွာအုပ်စုအတွင်း လမ်းဖွဲ့ခြင်း			✓	2018+2019		
	၅	ကျေးရွာအုပ်စုအတွင်း လမ်းဖွဲ့ခြင်း			✓	2018+2019		
သက်မွေးဝမ်းကျောင်းကလေး (စိုက်ပျိုးရေး/ မွေးမြူရေး နှင့် ဆိုင်သော အဆောက်အအုံများ နှင့် အခြား လိုအပ်ချက်များ)	၁							
	၂							
	၃							
	၄							
	၅							
သဘာဝဘေးအန္တရာယ် လျော့ပါးရေး ကလေး	၁							
	၂							
	၃							
	၄							
	၅							
အခြားကလေး (ဌာနဆိုင်ရာများသို့ လိုအပ်ခြင်း နှင့် အကောင်အထည်ဖော်ဆောင်ရွက်ပေးနိုင်ခြင်းမရှိသော လုပ်ငန်းများ)	၁							
	၂							
	၃							
	၄							
	၅							