

စိုက်ပျိုးရေး၊ မွေးမြူရေးနှင့် ဆည်မြောင်းဝန်ကြီးဌာန
ကျေးလက်ဒေသဖွံ့ဖြိုးတိုးတက်ရေးဦးစီးဌာန
လူထုဗဟိုပြုစီမံကိန်း (တတိယနှစ်စက်ဝန်း)
National Community Driven Development Project



ကရင်ပြည်နယ်၊ ကော့ကရိတ်မြို့နယ်၊ တတန်ကူးကျေးရွာအုပ်စု
ရေလယ်ကုန်းကျေးရွာ၏ ဖွံ့ဖြိုးရေးအစီအစဉ်

၂၀၂၀ပြည့်နှစ် (တတိယနှစ်စက်ဝန်း)

မာတိကာ

စဉ်	အကြောင်းအရာ	စာမျက်နှာ
၁။	ကော့ကရိတ်မြို့နယ်အခြေပြမြေပုံ	-၃
၂။	ကျေးရွာအုပ်စုအခြေပြမြေပုံ	-၄
၃။	ကျေးရွာအုပ်စုအတွင်းပါဝင်သောကျေးရွာများ	
၄။	ကျေးရွာသမိုင်းကြောင်းနှင့်ကျေးရွာအခြေခံအချက်အလက်များ	
	၄.၁။ ကျေးရွာသမိုင်းကြောင်း။	
	၄.၂။ ကျေးရွာရှိအိမ်ခြေ၊ အိမ်ထောင်းစုနှင့် လူဦးရေ။	
	၄.၃။ တိုင်းရင်းသားလူမျိုးစုများဦးရေ	
	၄.၄။ ထိခိုက်လွယ်သောအိမ်ထောင်စုများအရေအတွက်	
	၄.၅။ အထောက်အပံ့ဖြစ်စေသော အဆောက်အဦများ	
	၄.၆။ အဓိကဝင်ငွေရ (သို့) စီးပွားရေးလုပ်ငန်းများ။	
	၄.၇။ ပိုင်ဆိုင်မှု မြေဧရိယာနှင့်သဘာဝ သယံဇာတများ။	
	၄.၈။ အခြားသတင်းအချက်အလက်များ။	
၅။	လူထုပူးပေါင်းပါဝင်သော လူမှုဆန်းစစ်ခြင်းနှင့် အကဲဖြစ်ခြင်း လုပ်ငန်းစဉ် အကျဉ်းချုပ်။	
၆။	ကျေးရွာဖွံ့ဖြိုးရေးအစီအစဉ်အတွက် အသုံးပြုသော PRA Tool တစ်ခုချင်းစီ၏ မှတ်တမ်းဓာတ်ပုံများ	
	၆.၁။ လူမှုရေးနှင့်အရင်းအမြစ်ပြမြေပုံ (Social and Resource Map)	
	၆.၂။ ရာသီခွင်ပြ - ပြကဒီန် (Seasonal Calendar)	
	၆.၃။ ဥစ္စာဓနကြွယ်ဝမှုအဆင့် (Wealth Ranking)	
	၆.၄။ ပင့်ကူအိမ် (ကျား-မရေးရာ) (Spider Diagram)	

၆.၅။ ပိုင်ဆိုင်မှုသုံးသပ်ခြင်း (Asset Mapping)

၆.၆။ အဖွဲ့အစည်းချိတ်ဆက်မှု (Venn Diagram)

၇။ ကျေးရွာဖွံ့ဖြိုးရေးအစီအစဉ်အတွက် အသုံးပြုသော PRA Tool တစ်ခုချင်းစီ၏ ဆွေးနွေးခြင်းနှင့် ဆန်းစစ်ခြင်း။

၈။ ကျေးရွာဖွံ့ဖြိုးရေးအစီအစဉ်ဆောင်ရွက်မှု မှတ်တမ်းဓာတ်ပုံ။

၉။ ကျေးရွာစီမံခန့်ခွဲရေးအဖွဲ့၏ အဖွဲ့ဝင်များစာရင်း။

၁၀။ ကျေးရွာအခြေခံသတင်းအချက်အလက် ပုံစံ ၈-၁ (PC - 1)

၁၁။ ကျေးရွာအခြေခံသတင်းအချက်အလက် ပုံစံ ၈-၂ (PC - 2)

၁၂။ ကျေးရွာအခြေခံသတင်းအချက်အလက် ပုံစံ ၈-၃ (PC - 3)

၁၃။ ကျေးရွာပထမနှင့် ဒုတိယအကြိမ်အစည်းအဝေးမှတ်တမ်းများ

၁၄။ ကဏ္ဍာအလိုက်အနှစ်ချုပ်ဇယား

၁၅။ လူထုဗဟိုပြုစီမံကိန်း(NCDDP)ဖြင့်ဆောင်ရွက်သော စီမံကိန်းလုပ်ငန်းခွဲများ။

ကော့ကရိတ်မြို့နယ် အခြေပြမြေပုံ



၂။ ကျေးရွာအုပ်စုအခြေပြမြေပုံ (တတန်ကူးကျေးရွာအုပ်စု)



၃။ ကျေးရွာအုပ်စုအတွင်းပါဝင်သောကျေးရွာများ

စဉ်	ကျေးရွာအမည်	အိမ်ထောင်စု	ကျား	မ	စုစုပေါင်း
၁။	တတန်ကူး	၃၁	၁၀၄	၁၁၄	၂၁၈
၂။	နန်းကော်တိုး	၁၉၁	၆၃၇	၇၈၂	၁၄၁၉
၃။	ရေလယ်ကုန်း	၆	၁၉	၁၄	၃၃
၄။	ရွာသစ်ကုန်း	၄၉	၁၇၂	၁၈၈	၃၆၀
၅။	အံကလော်	၄၄	၁၀၁	၁၂၂	၂၂၃

၄။ ကျေးရွာသမိုင်းကြောင်းနှင့်ကျေးရွာအခြေခံအချက်အလက်များ

၄.၁။ ကျေးရွာသမိုင်းကြောင်း။

ရေလယ်ကုန်းကျေးရွာသည် လွန်ခဲ့သောနှစ်ပေါင်း ၁၀၀ ကျော်ခန့်က တည်ရှိခဲ့ပါသည်။ ထိုအချိန်တွင် အင်္ဂလိပ်များ နေထိုင်ခဲ့ကြပါသည်။ အင်္ဂလိပ်ပြီးနောက် ဂျပန်များလာရောက် နေထိုင်ကြပါသည်။ ဂျပန်ခေတ်နောက်တွင် ကုလားများလည်းရှိခဲ့ပါသည်။ ရှေးလူကြီးများ တစ်ဆင့်ပြီးတစ်ဆင့် ပြောလာခဲ့သော စကားများဖြစ်သည်။ ရေလယ်ကုန်းကျေးရွာစတင် တည်ထောင်ချိန်တွင် အိမ်ခြေ ၅၀ ခန့်ရှိပါသည်။ ထိုအချိန်တွင် ရှမ်းလူမျိုးနှင့်ကရင်လူမျိုးများ နေထိုင်ခဲ့ကြသည်။ ဗုဒ္ဓဘာသာကို ယုံကြည်ကိုးကွယ်သူများ ဖြစ်ကြပြီး ခွဲခြားမှုမရှိဘဲ စုပေါင်း နေထိုင်ခဲ့ကြသည်။ လယ်ယာလုပ်ငန်းဖြင့်သာ အသက်မွေးမှုပြုကြသည်။

၁၃၀၅ ခုနှစ်လောက်တွင် ကောသူလေနှင့်စစ်တပ်များ တိုက်ပွဲဖြစ်ပြီး ထိုစစ်ပွဲများ ကြောင့်ရွာသူ/သားများ နေရာပြောင်းရွှေ့နေထိုင်ခဲ့ရသည်အထိ စစ်ပွဲက ကြမ်းတမ်းလှပါသည်။ တိုက်ပွဲများကြောင့် ရွာလည်းပျက်ခဲ့ရပါသည်။

၁၃၅၇ ခုနှစ်ခန့်တွင် တိုက်ပွဲပြီးဆုံးခဲ့ပြီး ကျေးရွာတွင် အိမ်ခြေ ၂၀ နီးပါးခန့် ပြန်လည် နေထိုင်လာကြပါသည်။ ကရင်လူမျိုးများကသာ ရွာသို့ပြန်လည်လာရောက် နေထိုင်ကြသည်။ လူမျိုးတစ်စုနှင့်ဗုဒ္ဓဘာသာကို ယခုအချိန်ထိ ကိုးကွယ်လျက်ရှိပါသည်။ မျိုးရိုးစဉ်ဆက်လုပ် ကိုင်လာသော လယ်ယာခြံလုပ်ငန်းများကိုသာ လုပ်ကိုင်အသက်မွေးဝမ်းကြောင်းမှုပြုကြသည်။ ယခုတွင်သစ်စက်လုပ်ငန်းများ ကိုလည်း လုပ်ကိုင်နေကြသူများလည်းရှိပါသည်။

ရေလယ်ကုန်းရွာအမည်တွင်ခဲ့သည်မှာ တတံကူးချောင်းနှင့်ကော့ကရိတ်ချောင်း ချောင်း ၂ ချောင်းကြားတွင်တည်ရှိပြီး မိုးတွင်းကာလများတွင် ချောင်းရေကြီးပါသည်။ ချောင်း ၂ ချောင်းကြား၌ရှိသောကုန်းကို အစွဲပြုပြီး ကျေးရွာကို ရေလယ်ကုန်းဟုအမည်တွင်ခေါ်ဝေါ်ခဲ့ ပါသည်။

၁၃၇၀ ခုနှစ်လောက်တွင် အိမ်ခြေ ၈လုံးခန့်သာ ကျန်ရှိနေထိုင်ကြပါသည်။ အခြားသူများ သည် ကော့ကရိတ်မြို့နှင့်နီးစပ်ရာ မြို့တော်ဦးနှင့်မြစ်သစ်သို့ သွားရောက်နေထိုင်ကြပါသည်။

ရေလယ်ကုန်းရွာ၏ အရှေ့ဘက်တွင် ရွာသစ်ကုန်းကျေးရွာ၊ အနောက်ဘက်တွင် နန်းကော်တိုး၊ မြို့တော်ဦး၊ တောင်ဘက်ခြမ်းတွင် ချောင်းတစ်ဖက်ကမ်းကော့နွဲ့ရွာ၊ မြောက်ဘက်ချောင်းတစ် ဖက်ကမ်း၌ ဆင်ကုန်းရွာတည်ရှိပါသည်။ ကျေးရွာပုံသဏ္ဍာန်မှာ တြိဂံပုံသဏ္ဍာန်ဖြစ်ပါသည်။

၄.၂။ ကျေးရွာရှိအိမ်ခြေ၊ အိမ်ထောင်းစုနှင့် လူဦးရေ။

ရေလယ်ကုန်းကျေးရွာတွင် အိမ်ထောင်စု (၆) စု ရှိပါသည်။ ကျေးရွာအတွင်းနေ ထိုင်သောလူဦးရေမှာ အမျိုးသား (၁၉)ဦး၊ အမျိုးသမီး (၁၄)ဦး၊ စုစုပေါင်း (၃၃)ဦးရှိပါသည်။ ယခုအိမ်ထောင်စုနှင့် လူဦးရေစာရင်း မှာ ၂၀၂၀ခုနှစ်၊ ဇူလိုင်လတွင် ကောက်ထားသော စာရင်း ဖြစ်ပါသည်။

၄.၃။ တိုင်းရင်းသားလူမျိုးစုများဦးရေ

ရေလယ်ကုန်းကျေးရွာတွင်နေထိုင်သော တိုင်းရင်းသားလူမျိုးစုမှာ ကရင်လူမျိုး ဖြစ်ပါသည်။ ကရင်လူမျိုး အိမ်ထောင်စု (၆) စုတွင် အမျိုးသား (၁၉)ဦးနှင့် အမျိုးသမီး (၁၄)ဦး စုစုပေါင်း (၃၃)ဦး ရှိပါသည်။

၄.၄။ ထိခိုက်လွယ်သောအိမ်ထောင်စုများအရေအတွက်

ရေလယ်ကုန်းကျေးရွာကျေးရွာတွင် သက်ကြီးရွယ်အို (၆၅နှစ် နှင့် အထက်) (၃) ဦး၊ မသန်စွမ်း (x) ဦးတို့ရှိ ပါသည်။

၄.၅။ အထောက်အပံ့ဖြစ်စေသော အဆောက်အဦများ

ရေလယ်ကုန်းကျေးရွာတွင် မည်သည့်အဆောက်အဦမျှမရှိပါ။

၄.၆။ အဓိကဝင်ငွေရ (သို့) စီးပွားရေးလုပ်ငန်းများ။

ရွာသူ/သားများ၏ အဓိကစီးပွားရေးမှာ စိုက်ပျိုးရေးလုပ်ငန်းဖြစ်ပါသည်။စိုက်ပျိုးရေးတွင် လယ်စိုက်ပျိုး လုပ်ကိုင်သူနှင့် ဥယျာဉ်စိုက်ပျိုးသူများဖြစ်ပါသည်။

၄.၇။ ပိုင်ဆိုင်မှု မြေဧရိယာနှင့်သဘာဝ သယံဇာတများ။

လယ်/ယာမြေ၊ ဥယျာဉ်ခြံ၊ လက်တွန်းထွန်စက်၊ ကား၊ မော်တော်ဆိုင်ကယ်၊ အသေးစား အိမ်ဆိုင်များ၊ ထော်လာဂျီ၊ အပ်ချုပ်စက်၊ စက်တပ်လှေ၊ မြက်ရိတ်စက်၊ ရေတွင်း၊ ခိုင်းနွား တို့ရှိ ပါသည်။

၄.၈။ အခြားသတင်းအချက်အလက်များ။

အုပ်ချုပ်ရေးအဖွဲ့၊ ကျောင်းကော်မတီ၊ ဂေါပကအဖွဲ့၊ အိုးသူကြီးအဖွဲ့၊ သာရေး/နာရေးအဖွဲ့၊ အမျိုးသမီးရေးရာအဖွဲ့၊ လူငယ်အဖွဲ့တို့သည်ကျေးရွာတွင်းတည်ရှိသော အဖွဲ့အစည်း များဖြစ် ပါသည်။

ကျေးရွာပြင်ပရှိ အဖွဲ့အစည်းများနှင့် ဌာနများ နှင့်လည်းချိတ်ဆက်မှုရှိပါသည်။ KNU, BGF, မြို့နယ်ထွေ အုပ်၊ ကျေးလက်ရုံး၊ မြို့နယ်စိုက်ပျိုးရေး၊ မြို့နယ်ပညာရေး တို့နှင့်ချိတ်ဆက်ပါသည်။

၅။

လူထုပူးပေါင်းပါဝင်သော လူမှုဆန်းစစ်ခြင်းနှင့် အကဲဖြစ်ခြင်း လုပ်ငန်းစဉ် အကျဉ်းချုပ်။

စဉ်	အသုံးပြုသော PRA Tool	ပါဝင်ဆွေးနွေး သူဦးရေ			အဓိကဆွေးနွေးသည့်အချက် များ
		က	မ	ပ	
၁	လူမှုရေးနှင့်အရင်းအမြစ်ပြမြေပုံ	၁၄	၂၁	၃၅	စိုက်ပျိုးရေးလုပ်ငန်းနိုင်ငံခြား (ထိုင်း)ရွှေ့ပြောင်းလုပ်ကိုင်သူ များခြင်း။
၂	ရာသီခွင်ပြ - ပြကဒိန်	၁၄	၂၁	၃၅	မွေးမြူရေးလုပ်ငန်း၊ ဝင်ငွေနည်းပ ဝါးခြင်း၊ သောက်သုံးရေရှား ပါးခြင်း၊ လမ်းပန်းဆက်သွယ်ရေး၊ ကျန်းမာရေး၊ ပွဲတော်ရက်များ။

၃	ဥစ္စာဓနကြွယ်ဝမှုအဆင့်	၁ ၄	၂	၃၅	အဆင်မပြေသောအိမ်ထောင်စု ()စု၊ အလုပ် အကိုင်ရှားပါးခြင်း၊ ကျန်းမာရေး၊ ပညာရေး။
၄	ပင့်ကူအိမ် (ကျား-မရေးရာ)	၁ ၄	၂	၃၅	ပညာတတ်မြောက်မှု၊ ဝင်ငွေနည်း ပါးခြင်း၊ အလုပ်အကိုင်အခွင့်အလ မ်းရှားပါးခြင်း၊ အမျိုးသမီးများ ဝင်ငွေရအလုပ်အကိုင်မရှိခြင်း၊ ကျန်းမာရေး။
၅	ပိုင်ဆိုင်မှုသုံးသပ်ခြင်း	၁ ၄	၂	၃၅	အပ်ချုပ်စက်အမျိုးသမီးများသုံး စွဲမှုများသည်။ လက်တွန်းထွန် စက်၊ ထော်လာဂျီ၊ မြက်ရိတ်စက်၊ စက်တပ်လှေ၊ အမျိုးသားများ သုံး စွဲမှုများသည်။ ဆိုင်ကယ်၊ ကား၊ ရေတွင်း၊ ဘုန်းကြီးကျောင်း၊ လယ် ၊ နွားတို့ကို အမျိုးသား၊ အမျိုးသမီး တို့က သုံးစွဲကြသည်။
၆	အဖွဲ့အစည်းချိတ်ဆက်မှု	၁ ၄	၂	၃၅	ကျေးရွာတွင်းအုပ်ချုပ်ရေးအဖွဲ့မှ ဩဇာလွှမ်းမိုး၊ ကျေးရွာပြင်ပတွင် KNU, BGF, မြို့နယ်ထွေအုပ်၊ ကျေးလက်ရုံး၊ မြို့နယ်စိုက်ပျိုး ရေး၊ မြို့နယ်ပညာရေးတို့လွှမ်းမိုး မှုများသည်။

၆.၂။ ရာသီခွင်ပြ - ပြကဒိန် (Seasonal Calendar)

မြို့နယ် - ကော့ကရိတ်
ရက်စွဲ - ၂၀၁၇.၇.၂၀၁၈

ရာသီခွင်ပြ ဇယား

အထွေထွေအရာ	ဇန်နဝါရီ	ဖေဖော်ဝါရီ	မတ်	ဧပြီ	မေ	ဇွန်	ဇူလိုင်	ဇူလိုင်	စက်တင်ဘာ	အောက်တိုဘာ	နိုဝင်ဘာ	ဒီဇင်ဘာ
လယ်ယာလုပ်ငန်း	-	★	★	★	★	★	★	★	★	★	★	★
ကျွန်း	★	★	★	★	★	★	★	★	★	★	★	★
မြေလုပ်ငန်း	★	★	★	★	★	★	★	★	★	★	★	★
ကျွန်းစာရေး	✓	✓	-	-	✓	✓	✓	✓	✓	✓	✓	✓
ပွဲတော်ရက်	★	★	-	★	★	-	-	-	-	-	-	-
ဝေလွယ်	★	★	★	★	★	★	★	★	★	★	★	★
ထွက်လွယ်	★	★	★	★	★	★	★	★	★	★	★	★

ပါဝင်ဆွေးနွေးသူ -
 (၁၄) - ဦး (၂၁) -
 - ဒုတိယ (၃၅)

အစီအစဉ် - ၀၀၀၀၀၀
 ကျေးရွာ - ၀၀၀၀၀၀

၆.၃။ ဥစ္စာရေးကြွယ်ဝမှုအဆင့် (Wealth Ranking)

မြို့နယ် - ကော့ကရိတ်
 ၇က်စွဲ - ၃၃. ၈. ၂၀၂၀

ကျေးရွာ - တတိယကျေး + ရေလယ်ကုန်း
 ဒေသ - တတိယကျေး

ဥစ္စာ ဝန် ကြွယ်ဝမှု ဖြစ်ပေါ်လာ

အမျိုးအစား	သတ်မှတ်ချက် / ညွှန်းလိမ္မော်	အိမ်ထောင်စု အရေအတွက်	ရာခိုင်နှုန်း
အာဟာရပြည့်ဝစွာ အိမ်ထောင်စု	ပျိုက်အိမ်၊ လယ် ၅ ဧကထက်၊ ရေအဖွဲ့၊ ကား၊ ဆိုင်လယ်၊ ဆက်စီး၊ ကွဲ၊ နွား၊ ဆိပ်၊ ဖြူ၊ ဝက်၊ ကံ	၇	၁၈.၂၂
အလယ်အရွယ် အိမ်ထောင်စု	ပျိုတောင်အိမ်၊ လယ် ၅ ဧက ထက်၊ ဆိုင်လယ်၊ ကွဲ၊ နွား၊ ဖြူ၊ ဝက်၊ ဆဲဆိပ်	၂၅	၆၂.၅၇
အာဟာရမပြည့်ဝစွာ အိမ်ထောင်စု	ပျို၊ အိမ်၊ ဆက်စီး၊ ဖြူ၊ ဝက်၊ ကံ	၅	၁၃.၅၁

ပေါင်းဆွေးနွေးချုပ် - ကျား - (၁၄) + မ - (၃၁) = (၄၅)

၆.၅။ ပိုင်ဆိုင်မှုသုံးသပ်ခြင်း (Asset Mapping)

မြို့နယ် - ကော့ကရိတ်
 ၇၂၀၈၅ - ၇၃၇.၇.၂၀၂၀

ကျေးရွာ - တတိယကုန်း
 ဒုတိယ - တတိယကုန်း

ပိုင်ဆိုင်မှု သုံးသပ်ခြင်း
 အရင်းအမြစ် သုံး ခွဲခြား ထိန်းချုပ်မှု ပြု ရယူထား

သုံးစွဲသူ			ထိန်းချုပ်သူ		
ကျား	မ	ကျား + မ	ကျား	မ	ကျား + မ
- ဇာန်တွန်း တွန်းစက် - ဆင်ဖြူ ဆက် - ဖြစ်ပြိုင်ဆက်	- အင်အားစွမ်း	- ချောင်းကျ - ခွေး၊ ဆိပ် - ဖြူကပ်၊ ဝက်၊ ဘဲ - စက်ဘီး - ဆိုင်ကယ် - ဗန်း - TV / စာမေး - ရေတွင်း - တွဲကပ် - ကား - ဗစ် - တံတား	- ဇာန်တွန်း တွန်းစက် - ဆင်ဖြူ ဆက် - ဖြစ်ပြိုင်ဆက် - စက်ဘီး - ဆိုင်ကယ် - ဗန်း - TV / စာမေး - ရေတွင်း - တွဲကပ် - ကား	- အင်အားစွမ်း	- ချောင်းကျ - ခွေး၊ ဆိပ် - ဖြူကပ်၊ ဝက်၊ ဘဲ - ဗစ် - တံတား














ပိုင်ဆိုင်မှု သုံးစွဲသူ - က - 14
 မ - 21
 စုစုပေါင်း - 35

၆.၆။ အဖွဲ့အစည်းချိတ်ဆက်မှု (Venn Diagram)

မြို့နယ် - ကော့ကရိတ်
 ၇၇၆ - ၃၃.၇.၂၀၂၀

ကျေးရွာ - ကတိန်လူ + ရေလယ်ကုန်း
 အုပ်စု - ကတိန်လူ

အဖွဲ့အစည်း ချိတ်ဆက်မှု ဖြစ်ပေါ်လာခြင်း (ဗေဒနာ)

ကျေးရွာတွင်း အဖွဲ့အစည်း	လွှမ်းမိုးမှု	ကျေးရွာပြင်ပ အဖွဲ့အစည်း	လွှမ်းမိုးမှု
- အုပ်ချုပ်ရေးအဖွဲ့		ကျေးလက်ဖွံ့ဖြိုးရေး (၁၃၅၁)	
- အိုးသူဇာအဖွဲ့		- ကွဲစုစု	
- ဂေါ်ဖာအဖွဲ့		- ပညာရေးဌာန	
- ကျန်းမာရေးအဖွဲ့		- ရဲစခန်း	
- စပျိုးစားရေးအဖွဲ့		- စိုက်ပျိုးရေးအဖွဲ့	
- ကျေးရွာစီမံခန့်ခွဲမှုအဖွဲ့ (၁၅၅)		- KNU အဖွဲ့	
		- မိမိအဖွဲ့	

ရေလယ်ကုန်းကျေးရွာ - ၈ - ၁၄ - ၀ - ၂၁ - ၀ - ၃၅

၇။ ကျေးရွာဖွံ့ဖြိုးရေးအစီအစဉ်အတွက် အသုံးပြုသော PRA Tool တစ်ခုချင်းစီ၏ ဆွေးနွေးခြင်း နှင့်ဆန်းစစ်ခြင်း။

စဉ်	အသုံးပြုသော PRA Tool	ဆွေးနွေးခြင်းနှင့်ဆန်းစစ်ချက် ရလဒ်များ
၁	လူမှုရေးနှင့်အရင်းအမြစ်ပြမြေပုံ	<p>လယ်ယာများကို၊ချောင်းများ၊တောတောင်များကိုမှီခို၍အသက်မွေးဝမ်းကျောင်းပြုကြသည်။ လွန်ခဲ့သောငါးနှစ်အတွင်းသစ်ပင်များ၊ရေများလျော့နည်းလာသည်။လယ်ယာလုပ်ငန်းကိုအဓိကလုပ်ကိုင်ကြပါသည်။ချောင်းမှရရှိသောအရင်းအမြစ်များမှာသဲ၊ကျောက်ဖြစ်သည်။</p> <p>ချောင်းနားတွင်စိုက်ပျိုးရေးလုပ်ကိုင်သည်။</p> <p>ကျေးရွာတွင်ဗုဒ္ဓဘာသာနှင့်ခရစ်ယာန်နှစ်မျိုးကိုးကွယ်ကြပါသည်။သီးခြားနေထိုင်မှုမရှိပဲအတူတကွနေထိုင်ကြသည်။</p> <ul style="list-style-type: none"> -တိုးတက်ရန်လိုအပ်သောအချက်များ -လမ်းပန်းဆက်သွယ်ရေးကောင်းမွန်ရန် (လမ်းတံတား) -လျှပ်စစ်မီးကောင်းမွန်ရန် -မူကြိုကျောင်းရရှိရန် -ရွာချင်းဆက်လမ်း၊တံတားရရှိရန်
၂	ရာသီခွင်ပြ - ပြကဒိန်	<p>ကျေးရွာတွင်လယ်၊ကျပန်းကိုအဓိကလုပ်ကိုင်ကြပြီးလယ်၊ကျပန်းကိုအိမ်ထောင်စု(၂၉)ခန့်လုပ်ကိုင်ကြပြီး၊ခြံကို(၃)အိမ်ခန့်လုပ်ကိုင်ကြပါသည်။ရာဘာခြံအနည်းငယ်လုပ်ကိုင်သူလည်းရှိပါသည်။အမျိုးသမီးအိမ်ထောင်ဦးစီး(၇)အိမ်ထောင်စုရှိပါသည်။ကျပန်း၊ခြံလယ်ကိုတစ်နှစ်ပတ်လုံးမလုပ်ကိုင်နိုင်ပါ။မလုပ်ကိုင်နိုင်သောအခါနေ့စားအလုပ်လုပ်ကိုင်ကြပါသည်။အဆင်မပြေသောအိမ်ထောင်စု၊မသန်စွမ်းသောအိမ်ထောင်စုများသည်ကျပန်းအလုပ်လုပ်ကိုင်ကြ</p>

		<p>ပါသည်။တစ်ရက်လျှင်ပျမ်းမျှဝင်ငွေ(၄၀၀၀) ကျပ်ရရှိပါသည်။ငွေကြေးလုံလောက်မှုမရှိသောအခါအိမ်မှုတိရစ္ဆာန်ရောင်းခြင်း၊ချေးစားခြင်း၊အကြွေးယူခြင်းများဖြင့်ဖြေရှင်းရပါသည်။အမျိုးသမီးအိမ်ထောင်ဦးစီးဝင်ငွေနှင့်အမျိုးသားအိမ်ထောင်ဦးစီးဝင်ငွေမတူပါ။အမျိုးသမီးနည်းပါသည်။လုပ်အားခလည်းတန်းတူမရပါ။အမျိုးသမီးများ၏အသက်မွေးဝမ်းကျောင်းနှင့်ပတ်သက်၍ငွေကြေးလုံလောက်မှုမရှိပါ။</p>
၃	ဥစ္စာဓနကြွယ်ဝမှုအဆင့်	<p>ကျေးရွာတွင်ဆင်းရဲနွမ်းပါးသောအိမ်ထောင်စု(၅)အိမ်ခန့်ရှိပါသည်။ဆင်းရဲနွမ်းပါးသည့်အကြောင်းအရင်းမှာအလုပ်အကိုင်မရှိခြင်း၊ပုံမှန်ဝင်ငွေမရှိခြင်း၊နေ့စားအလုပ်ဖြင့်သာအသက်မွေးဝမ်းကျောင်းပြုရခြင်းဖြစ်သည်။အစီအစဉ်ရေးဆွဲရာတွင်ဆင်းရဲနွမ်းပါးသူများ၏အားလပ်ချိန်တွင်သူတို့ရေးသားတင်ပြလိုသောအကြောင်းအရာများကိုအလေးထားစဉ်းစားပေးခြင်း။စီမံကိန်းအကောင်အထည်ဖော်ရာတွင်နွမ်းပါးသူများကိုပူးပေါင်းပါဝင်ဆောင်ရွက်စေခြင်းဖြင့်သူတို့အတွက်ဝင်ငွေရရှိလာမည်ဖြစ်ပါသည်။</p>
၄	ပင့်ကူအိမ် (ကျား-မရေးရာ)	<p>အမျိုးသမီးများ၏ဦးဆောင်နိုင်မှု၊ဝင်ငွေရရှိမှု၊ပညာရေး၊အလုပ်အကိုင်အခွင့်အလမ်း၊လုံခြုံမှုတို့မှာအမျိုးသားများထက်အားနည်းနေသည်ကိုတွေ့ရပါသည်။</p> <p>အမျိုးသမီးများသည်ဝင်ငွေရသောအလုပ်တွေနည်းပါးပြီးအိမ်မှုကိစ္စများနေခြင်း၊ပညာရေးအားနည်းခြင်းကြောင့်မပြောရဲမဆိုရဲဖြစ်နေတတ်ပါသည်။</p>

		<p>ကျေးရွာတွင်အမျိုးသမီးများအတွက်လူမှုရေး သင်တန်း၊အိမ်တွင်းမှုသင်တန်း၊စိုက်ပျိုးရေး၊ မွေးမြူရေးသင်တန်းများပေးခြင်း၊လုပ်အားခ တန်းတူပေးခြင်းဖြင့်ဖွံ့ဖြိုးရေးလုပ်ငန်းများတွင်အမျိုးသမီးများကိုလက်တွဲခေါ်ဆောင်ခြင်း ဖြင့်ကူညီနိုင်မည်။</p>
၅	ပိုင်ဆိုင်မှုသုံးသပ်ခြင်း	<p>အမျိုးသားအသုံးပြုသောအရင်းအမြစ်မှာလက် တွန်းထွန်စက်၊သစ်ဖြတ်စက်၊မြက်ရိတ်စက်တို့ ဖြစ်ပါသည်။ အမျိုးသမီးအသုံးပြုသောအရင်းအမြစ်မှာအပ် ချုပ်စက်တစ်ခုတည်းသာရှိပါသည်။ အမျိုးသားနှင့်အမျိုးသမီးနှစ်ဦးစလုံးအသုံးပြု သောအရင်းအမြစ်မှာချောင်းရေဆိုင်ကယ်၊ စက်ဘီး၊အိမ်မွေးတိရစ္ဆာန်များ၊လမ်း၊တံတားစ သည်တို့ကိုအတူတကွအသုံးပြုကြပါသည်။ အရင်းအမြစ်များကိုအမျိုးသားများသာအဓိက ထိန်းချုပ်သည်။ပြုပြင်ခြင်း၊ဆုံးဖြတ်ချက်ချခြင်း များကိုအမျိုးသားများသာအဓိကလုပ်ဆောင် သည်။ အမျိုးသမီးများကအရင်းအမြစ်များကိုသုံးပြီး အမျိုးသားများကထိန်းချုပ်လျှင်အနည်းငယ် အငြင်းပွားမှုဖြစ်ပေါ်စေနိုင်ပါသည်။</p>
၆	အဖွဲ့အစည်းချိတ်ဆက်မှု	<p>ကျေးရွာတွင်အုပ်ချုပ်ရေးမှူးသည်အဖွဲ့အစည်း တိုင်းနှင့်ချိတ်ဆက်မှုရှိပါသည်။ ကျေးရွာလူထုသည်အလှူအတန်းပြုလုပ်ရာ တွင်အိုးသူကြီးအဖွဲ့နှင့်ချိတ်ဆက်ရပါသည်။ အမျိုးသမီးရေးရာအဖွဲ့သည်KNUနှင့်ချိတ် ဆက်ရပါသည်။</p>

		ကျေးရွာလူထုများသည်စိုက်ပျိုးရေး၊ရဲစခန်းတို့ နှင့်ချိတ်ဆက်ရပါသည်။ စီမံကိန်းလုပ်ငန်းအကောင်အထည်ဖော်လျှင် ကျေးလက်ရုံးနှင့်ဆက်ရပါသည်။
--	--	---

၈။ ကျေးရွာဖွံ့ဖြိုးရေးအစီအစဉ်ဆောင်ရွက်မှု မှတ်တမ်းဇယားပုံ။



၉။ ကျေးရွာစီမံခန့်ခွဲရေးအဖွဲ့၏ အဖွဲ့ဝင်များစာရင်း။

စဉ်	အမည်	ကျား	မ	တာဝန်	မှတ်ချက်
၁	ဦးလွန်းကြည်	ကျား		ကျေးရွာစီ/ထောက်ဥက္ကဋ္ဌ	
၂	ဒေါ်လှထွေး		မ	ကျေးရွာစီ/ထောက်ဥက္ကဋ္ဌ	
၃	ဒေါ်ခင်ဦး		မ	ဝယ်ယူရေးဆပ်ကော်မတီ ခေါင်းဆောင်	
၄	ဒေါ်မုစေး		မ	အဖွဲ့ဝင်	
၅	ဦးဩဂုတ်မူး	ကျား		အဖွဲ့ဝင်	
၆	ဒေါ်ယဉ်ယဉ်ဌေး		မ	ကျေးရွာစာရင်းကိုင်	
၇	ဦးစောဂျိမ်းစ်	ကျား		စောင့်ကြည့်ကြီးကြပ်ရေး ခေါင်းဆောင်	
၈	ဒေါ်မုသော်သော်		မ	အဖွဲ့ဝင်	
၉	ဒေါ်နှင်းရီ		မ	လုပ်ငန်းလည်ပတ်ထိန်း သိမ်း ရေးဆပ်ကော်မတီ ခေါင်းဆောင်	
၁၀	ဦးဖကလော	ကျား		အဖွဲ့ဝင်	
၁၁	ဒေါ်သေးသေး		မ	အဖွဲ့ဝင်	
၁၂	ဦးသန်းထိုက်	ကျား		ဝေဖန်အကြံပြုတိုင်ကြား ဖြေ ရှင်းရေးကိုယ်စားလှယ်	
၁၃	ဒေါ်မုစီ		မ	အဖွဲ့ဝင်	
၁၄	ဦးသောင်းစိန်	ကျား		ကျေးရွာစေတနာ့ဝန်ထမ်း	
၁၅	ဒေါ်နှင်းနှင်းလှိုင်		မ	ကျေးရွာစေတနာ့ဝန်ထမ်း	

၁၀။ ကျေးရွာအခြေခံသတင်းအချက်အလက် ပုံစံ ၈-၁ (PC - 1)

ကျေးရွာခေါင်းဆောင်အမည် ဦးဝင်းအောင်		ကျေးရွာခေါင်းဆောင် ဖုန်းနံပါတ်- ၀၉၇၇၁၀၆၈၅၉၅		လူထုစည်းရုံးရေးမှူးအမည် နော်သင်းသင်းဖြိုး
ပြည်နယ် ကရင်	မြို့နယ် ကျော့ကရိတ်	ကျေးရွာအုပ်စု တတန်ကူး	ကျေးရွာ ရေလယ်ကုန်း	

က။ လူဦးရေ

လူမျိုးစု	အိမ်ထောင်စု အရေအတွက်	ကိုးကွယ်သည့် ဘာသာ	အိမ်ထောင်စု အရေအတွက်
လူမျိုးစု (၁).....ကရင်.....	၆	ဗုဒ္ဓ	၆
လူမျိုးစု (၂).....			
လူမျိုးစု (၃).....			
လူမျိုးစု (၄).....			
အခြား			

အကြောင်းအရာ	အရေအတွက်
မသန်စွမ်း	
သက်ကြီးရွယ်အို (၆၅နှစ် နှင့်အထက်)	၃
စစ်ဘေးရှောင်	

လူဦးရေ	အမျိုးသား အရေအတွက်	အမျိုးသမီး အရေအတွက်	စုစုပေါင်း အရေအတွက်
လူမျိုးစု (၁)...စကောကရင်.....	၁၉	၁၄	၃၃
လူမျိုးစု (၂).....			
လူမျိုးစု (၃).....			
လူမျိုးစု (၄).....			
အခြား			
အိမ်ထောင်ဦးစီး	၆	၀	၆

ခ။ အခြေခံအဆောက်အအုံ အသုံးအဆောင်များ

စာသင်ကျောင်း	အမှန် ခြစ်	ကျန်းမာရေး	အမှန် ခြစ်	ဘာစာရေးအ ဆောက်အအုံများ	အမှန် ခြစ်
အထက်တန်း		ဆေးရုံ		စေတီ	
အလယ်တန်း		ကျန်းမာရေးဌာန		ဘုန်းကြီးကျောင်း	
မူလတန်း		ကျန်းမာရေးဌာနခွဲ		ဟိန္ဒူဘုရားကျောင်း	
မူကြို		ဆေးပေးခန်း		ခရစ်ယာန်ဘုရား ကျောင်း	
အခြား		အခြား		ဗလီ	
မှတ်ချက်		မှတ်ချက်		အခြား	
				မှတ်ချက်	

(ဂ) ကျွမ်းကျင်သူများမှတ်တမ်း (ကျေးရွာတွင်း သို့ အခြားမှလာရောက်)

	ပညာရေး		ကျန်းမာရေး			လက်မှုပညာ		
	ရွာ တွင်း	ပြင်ပ		ရွာ တွင်း	ပြင်ပ		ရွာ တွင်း	ပြင်ပ
အထက် တန်း ဆရာ/မ			ဆရာဝန်			လက်သ မား		
အလယ်တ န်း ဆရာ/မ			ကျန်းမာ ရေးမှူး			ပန်းရုံ		
မူလတန်း ဆရာ/မ			ကျန်းမာ ရေး ဆရာမ			လျှပ်စစ် ကျွမ်းကျင်		
မူကြို ဆရာ/မ			သားဖွား ဆရာမ			ရေပိုက် သွယ်		
အခြား			ကျန်းမာ ရေး လုပ်သား			စက်ပြင်		

(ဃ) ကျေးရွာသို့ရောက်နိုင်သည့်လမ်းအခြေအနေ / အုပ်စုနှင့်ဆက်သွယ်ထားသော လမ်းအခြေအနေ

ကျောက်ကြမ်းလမ်း ကတရာလမ်း ကွန်ကရစ်လမ်း ဆိုင်ကယ်လမ်း
ကျောက်ခင်းလမ်း မြေသားလမ်း လူသွားလမ်း အခြား -----

(င) ကျေးရွာဖွံ့ဖြိုးရေးစီမံချက်

၁။ လူထုဗဟိုပြုစီမံကိန်းမစတင်မှီ ကျေးရွာတွင် ဖွံ့ဖြိုးရေး ----- ရှိပါသည်/မရှိပါ/မသိပါ
စီမံချက်ရှိခဲ့ပါသလား?

၂။ ရှိခဲ့လျှင်ထိုစီမံချက်ကိုမည်သည့်ခုနှစ်တွင်စတင်ခဲ့သလဲ?----- (...၁မိုင်..)/ မသိပါ

၃။ ထိုစီမံချက်ကို မြို့နယ်မှအတည်ပြုခဲ့ပါသလား-----
ပြုခဲ့သည်/မပြုပါ/မသိပါ

(စ) ခရီးအကွာအဝေး

၁။ ကျေးရွာ၏ဗဟိုမှ အုပ်စုရွာသို့ခရီးမည်မျှကွာဝေးသနည်း။----- (...)မိုင်/မသိပါ

၂။ ကျေးရွာမှ အုပ်စုရွာသို့သွား/လာရာတွင် အချိန်မည်မျှကြာသနည်း။

ခြောက်သွေ့ရာသီကြာချိန် ...၅မိနစ်..... ထော်လာဂျီ ဆိုင်ကယ်၊ ကား၊ ခြေလျင်၊ စက်လှေ၊
အခြား.....

မိုးရာသီကြာချိန်၁၀မိနစ်... ထော်လာဂျီ ဆိုင်ကယ်၊ ကား၊ ခြေလျင်၊ စက်လှေ၊ အခြား.....

(ဆ) ပတ်ဝန်းကျင်ဆိုင်ရာ သဘာဝဘေးအန္တရာယ်

ဤကျေးရွာတွင် ရေကြီးခြင်းကဲ့သို့ သဘာဝဘေးအန္တရာယ် ကျရောက်ဖူးပါသလား?

.....မရှိပါ/ရှိပါသည်/ ရှိလျှင်ဖော်ပြပါ

(ဇ) ကျေးရွာအတွင်းဖွဲ့စည်းထားသော အဖွဲ့အစည်းများ

လူထုဗဟိုပြုစီမံကိန်းမတိုင်မှီ ဤကျေးရွာတွင်

ကျေးရွာဖွံ့ဖြိုးရေးအတွက်အစိုးရ(သို့)ရွာသားများ ကိုယ်တိုင်(သို့) စီမံကိန်းတစ်ခုခုမှ
ဖွဲ့စည်းထားသော အဖွဲ့များရှိပါသလား?

(၁) ----- (၂) -----

(၃) ----- (၄) -----

(ဈ) အထွေထွေအုပ်ချုပ်ရေးဦးစီးဌာန (GAD) မှ မှတ်တမ်းတင်ထားခြင်း။

.....မရှိပါ။ ရှိပါသည်။

၁၁။ ကျေးရွာအခြေခံသတင်းအချက်အလက် ပုံစံ စ-၂ (PC - 2)

စည်းရုံးရေးမှူးဝန်ထမ်းအမည် -နော်သင်းသင်းဖြိုးဦးအောင်ပိုင်ဝင်း			
နေ့စွဲ - ၂၂.၇.၂၀၂၀		စီမံကိန်းစက်ဝန်းအမှန်ဖြစ်ပါ - စက်ဝန်း ၁ (..)။ စက်ဝန်း ၂ (စက်ဝန်း ၃ (.✓)၊ စက်ဝန်း ၄ (..)	
ပြည်နယ် ကရင်	မြို့နယ် ကျေးရွာရိတ်	ကျေးရွာအုပ်စု တတန်ကူး	ကျေးရွာ တတန်ကူး

စီမံကိန်းဆောင်ရွက်မှုအဆင့်များ	နေ့စွဲ		အစည်းအဝေးတက်ရောက်သူ အရေအတွက်					အိမ်ထောင်စုစုစုပေါင်း	အိမ်ထောင်စု
	စတင်သည့်နေ့	ပြီးစီးသည့်နေ့	ကျား	မ	အိမ်ထောင်စု	လူမျိုးစု			
						အရေအတွက်	အမည်		
၁။ကျေးရွာစီမံကိန်းမိတ်ဆက်အစည်းအဝေး	၂၂.၇.၂၀၂၀	၂၂.၇.၂၀၂၀	၁	၃	၄	၄	စကောကရင်	၆၆.၆၇%	၇%
၂။ကျေးရွာဖွံ့ဖြိုးရေးစီမံချက်ရေးဆွဲခြင်းအစည်းအဝေး	၂၂.၇.၂၀၂၀	၂၂.၇.၂၀၂၀	၁	၃	၄	၄	စကောကရင်	၆၆.၆၇%	၇%
၃။ကျေးရွာအုပ်စုလုပ်ငန်းဆုံးဖြတ်ချက်ချသည့်အစည်းအဝေး									
၄။မြို့နယ်စီမံကိန်းရေးဆွဲရေးနှင့်အကောင်အထည်ဖော်ရေးကော်မတီ၏စီမံကိန်းသုံးသပ်မှုအစည်းအဝေး									
၅။ မြို့နယ်စီမံကိန်းရေးဆွဲရေးနှင့်အကောင်အထည်ဖော်ရေးကော်မတီ၏ဆုံးဖြတ်မှုကိုရွာသို့အသိပေးသည့်အစည်းအဝေး									
၆။စီမံကိန်းလုပ်ငန်းခွဲစီမံချက်ရေးဆွဲသည့်အစည်းအဝေး									

၆.၁။စီမံကိန်းလုပ် ငန်းအကောင်အ ထည်ဖော်ရေးအစီအ စဉ်ရေးဆွဲခြင်း									
၆.၂။ဝယ်ယူရေးအစီ အစဉ်ရေးဆွဲခြင်း									
၆.၃။ဘဏ္ဍာရေးကုန် ကျမှုလျာထားအစီအ စဉ်ရေးဆွဲခြင်း									
၆.၄။ပြင်/ထိန်းအစီအ စဉ်ရေးဆွဲခြင်း									
၇။စီမံကိန်းလုပ်ငန်းခွဲ တိုးတက်မှုစောင့် ကြည့်အစည်းအဝေး									
၇.၁။အစည်းအဝေး ပထမအကြိမ်									
၇.၂။အစည်းအဝေး ဒုတိယအကြိမ်									
၇.၃။အစည်းအဝေး တတိယအကြိမ်									
၈။စီမံကိန်းလုပ်ငန်းခွဲ အပြီးသတ်စစ်ဆေး ခြင်းအစည်းအဝေး									
၉။လူထုစစ်ဆေးပွဲ အစည်းအဝေး									

၁၂။ ကျေးရွာအခြေခံသတင်းအချက်အလက် ပုံစံ စ-၃ (PC - 3)

စည်းရုံးရေးမှူးအမည် / ဝန်ထမ်းအမည် - နော်သင်းသင်းဖြိုးဦးအောင်ပိုင်ဝင်း			
နေ့စွဲ - ၂၂.၇.၂၀၂၀		စီမံကိန်းစက်ဝန်းအမှန်ဖြစ်ပါ - စက်ဝန်း ၁ (..)။ စက်ဝန်း ၂ (..)။ စက်ဝန်း ၃ (.✓.)။ စက်ဝန်း ၄ (..)	
ပြည်နယ် ကရင်	မြို့နယ် ကော့ကရိတ်	အုပ်စု တတန်ကူး	ကျေးရွာ ရေလယ်ကုန်း

(က) အခက်အခဲအတားအဆီးများအား ဆွေးနွေးခြင်း။ ယခုလက်ရှိအခြေအနေတွင် ကျေးရွာရှိ အဓိကအခက်အခဲအတားအဆီး မည်မျှရှိပါသနည်း။

အုပ်စုဖွဲ့ဆွေးနွေးမှုများမှ တင်ပြသော အခက်အခဲအတားအဆီးများ			
လမ်းပန်းဆက်သွယ်ရေးမကောင်းသောကြောင့်သွားလာရခက်ခဲခြင်း။	ကျား ...	မ....	ကျား+မ ...✓
မူကြိုကျောင်းမရှိသောကြောင့်မူကြိုကလေးများအတွက်အခက်အခဲရှိခြင်း။	ကျား ...	မ.... ✓	ကျား+မ ...
မူလတန်းကျောင်းမရှိသောကြောင့်ကျောင်းသူ/သားများအခြားရွာမှသွားတက်ရသည့်အတွက်အခက်အခဲရှိခြင်း။	ကျား ...✓	မ....	ကျား+မ ...
လျှပ်စစ်မီးမရှိသည့်အတွက်ညအခါစာကျက်ရာတွင်သွားလာရာတွင်အိမ်မှုကိစ္စတွင်အခက်အခဲရှိခြင်း။	ကျား ...	မ....	ကျား+မ ...✓
ဆေးပေးခန်းမရှိသည့်အတွက်လူနာများအတွက်အခက်အခဲရှိခြင်း။	ကျား ...✓	မ....	ကျား+မ ...
စက်မှုလက်မှုသင်တန်းမရှိသောကြောင့်အလုပ်အကိုင်အခွင့်အလမ်းနည်းပါးပြီးဝင်ငွေနည်းပါးခြင်း။	ကျား ...	မ....	ကျား+မ ...✓
ကျန်းမာရေးအသိပညာပေးသင်တန်းမရှိသည့်အတွက်ကျန်းမာရေးစောင့်ရှောက်မှုအားနည်းခြင်း။	ကျား ...	မ.... ✓	ကျား+မ ...
စိုက်ပျိုးရေး၊မွေးမြူရေးနည်းပညာသင်တန်းမရှိသည့်အတွက်စိုက်ပျိုးရေးသီးနှံအတွက်နည်းပါးခြင်း၊မွေးမြူရေးတွင်တိရစ္ဆာန်များကူးစက်ရောဂါဖြစ်ပွားခြင်းအတွက်အခက်အခဲရှိခြင်း။	ကျား ...	မ....	ကျား+မ ...✓

(ခ) မျှော်မှန်းခြင်း - နောင်လာမည့် ၅ နှစ်တွင် ကျေးရွာဖွံ့ဖြိုးရေးလျာထားချက်များ

အုပ်စုဖွဲ့ဆွေးနွေးမှုများမှ တင်ပြသော အခက်အခဲအတားအဆီးများ			
လမ်းပန်းဆက်သွယ်ရေးကောင်းမွန်လာလျှင်ရွာသူ/သားများ အတွက်ပညာရေး၊ကျန်းမာရေး၊လူမှုရေး၊စီးပွားရေးတွင်အဆင်ပြေလာမည်။	ကျား ...	မ....	ကျား+မ ...✓
မူကြိုကျောင်းရရှိလာလျှင်ကလေးများမိဘများအတွက်အဆင်ပြေလာမည်။	ကျား ...	မ.... ✓	ကျား+မ ...
မူလတန်းကျောင်းရရှိလာလျှင်ကျောင်းသူ/သားများအခြားရွာမှသွားတက်စရာမလိုတော့ပဲအချိန်သက်သာပြီးစာပိုလုပ်နိုင် မည်။	ကျား ...✓	မ....	ကျား+မ ...
လျှပ်စစ်မီးရရှိလာလျှင်ညအခါစာကျက်ရာတွင်၊သွားလာရာတွင်အဆင်ပြေလာပြီး၊အိမ်မှုကိစ္စတွင်အချိန်ကုန်သက်သာလာမည်။	ကျား ...	မ....	ကျား+မ ...✓
ဆေးပေးခန်းရရှိလာလျှင်လူနာများ၊အရေးပေါ်လူနာများအတွက်ကျန်းမာရေးအဆင်ပြေလာမည်။	ကျား ...✓	မ....	ကျား+မ ...
စက်မှုလက်မှုသင်တန်းရရှိလာလျှင်အလုပ်အကိုင်အခွင့်အလမ်းပေါများလာပြီးဝင်ငွေပုံမှန်ရရှိလာမည်။	ကျား ...	မ....	ကျား+မ ...✓
ကျန်းမာရေးအသိပညာပေးသင်တန်းရရှိလာလျှင်ကျန်းမာရေးအသိပညာတိုးပွားလာပြီးကိုယ်တိုင်ပိုမိုစောင့်ရှောက်နိုင်မည်။	ကျား ...	မ.... ✓	ကျား+မ ...
စိုက်ပျိုးရေး၊မွေးမြူရေးသင်တန်းရရှိလာလျှင်စိုက်ပျိုးရေးတွင်စနစ်တကျစိုက်ပျိုးလာနိုင်ပြီးအထွက်နှုန်းပိုတိုးလာမည်။ ကျန်းမာရေးတွင်တိရစ္ဆာန်များကူးစက်ရောဂါမှကာကွယ်နိုင်မည်။	ကျား ...	မ....	ကျား+မ ...✓

(ဂ) လူထုစီမံကိန်း၏ နောင်လာမည့် ၄ နှစ်တာအတွက် အကျိုးဝင်သော ကျေးရွာဖွံ့ဖြိုးရေး လုပ်ငန်းအစီအစဉ်များ။

ဦးစားပေး အဆင့် သတ်မှတ် ချက်	ကျေးရွာဖွံ့ဖြိုးရေး အတွက် လုပ်ငန်းအစီအစဉ် များ	အဆိုပြု သူ ကျား၊ မ၊ (ကျား+မ)	အခန်း ကဏ္ဍ	ခန့်မှန်း ကုန် ကျ စရိတ် ကျပ်	အကျိုးခံစားခွင့်ရှိသူ ခန့်မှန်းအရေအတွက်		
					ကျား	မ	ပေါင်း

ရေလယ်ကုန်းကျေးရွာ တတိယနှစ်စက်ဝန်း ကျေးရွာဖွံ့ဖြိုးရေးအစီအစဉ် စီမံကိန်း သတ္တမနှစ်

၁	ရွာတွင်းကွန်ကရစ် လမ်းခင်းခြင်း	ကျား+မ	လမ်းပန်းဆက် သွယ်ရေး	၃၅၀၀၀၀၀၀	၁၉	၁၄	၃၃
၂	ရွာချင်းဆက်ကပ်မြေ သားလမ်းခင်းခြင်း (တတန်ကူး၊ရေ လယ်ကုန်း)	ကျား+မ	လမ်းပန်းဆက် သွယ်ရေး	၁၂၀၀၀၀၀၀	၁၉	၁၄	၃၃
၃	ကွန်ကရစ်တံတား ပြုလုပ်ခြင်း(ရေ လယ်ကုန်း)	ကျား+မ	လမ်းပန်းဆက် သွယ်ရေး	၃၅၀၀၀၀၀၀	၁၉	၁၄	၃၃
၄	မူကြိုကျောင်းရရှိ ရေး	မ	ကျေးရွာအ ဆောက်အအုံ	၂၇၀၀၀၀၀၀	၁၉	၁၄	၃၃
၅	မူလတန်းကျောင်းရ ရှိရေး	ကျား	ပညာရေး	၃၀၀၀၀၀၀၀	၁၉	၁၄	၃၃
	လျှပ်စစ်မီးရရှိရေး (မီးတိုင်နှင့်မီးကြိုး သွယ်တန်းခြင်း)	ကျား+မ	မီးလင်းရေး	၃၀၀၀၀၀၀၀	၁၉	၁၄	၃၃

(ဃ) လူထုစီမံကိန်း၏နောင်လာမည့် ၄ နှစ်အတွက် အကျုံးမဝင်သော ကျေးရွာဖွံ့ဖြိုးရေး လုပ်ငန်းအစီအစဉ်များ။

စဉ်	ကျေးရွာဖွံ့ဖြိုးရေးအတွက် လုပ်ငန်းအစီအစဉ်များ	အဆိုပြုသူ ကျား၊ မ၊ (ကျား+မ)	အခန်း ကဏ္ဍ
၁	စက်ချုပ်သင်တန်း	မ	အသက်မွေးဝမ်းကျောင်း
၂	စက်မှုလက်မှုသင်တန်း	ကျား+မ	အသက်မွေးဝမ်းကျောင်း
၃	ကျန်းမာရေးအသိပညာပေးသင်တန်း	မ	ကျန်းမာရေး
၄	စိုက်ပျိုးရေးနည်းပညာသင်တန်း	ကျား+မ	စိုက်ပျိုးရေး
၅	မွေးမြူရေးနည်းပညာသင်တန်း	ကျား+မ	မွေးမြူရေး
		မ	

၁၃။ ကျေးရွာပထမနှင့် ဒုတိယအကြိမ်အစည်းအဝေးမှတ်တမ်းများ

အစည်းအဝေးစာစောင်

၁/၃ ဇွန် ၂၀၁၉ ခုနှစ် အစည်းအဝေး

နေ့ရက် - 4.7.2019

အကြီးကြပ်ရေး (နှစ်စက်ဝန်း)
 အချိန် 9:00 AM မှ 1:00 PM
 အစည်းအဝေးအမျိုးအစား

၁။ လူထုပညာရေး နှင့် ဖိတ်ခေါ်ခြင်း၊ ဖိတ်ခေါ်ခြင်း၊ ဖိတ်ခေါ်ခြင်း၊ ဖိတ်ခေါ်ခြင်း။

၂။ ကျေးရွာ စတုဂံဝန်ထမ်းဖြန့်ဖြူးမှုအစည်းအဝေး။

၃။ လူမှုဆက်ဆံရေးနှင့် ဖွံ့ဖြိုးရေးအဖွဲ့အစည်းများကို ဖွဲ့စည်းပေးခြင်း။

၄။ ဦးစားပေး စာတမ်းအဖွဲ့အစည်း ဖွဲ့စည်းပေးခြင်း၊ လုပ်ငန်းစဉ်များ ကို ဖြန့်ဖြူးပေးခြင်း။

၅။ ကျေးရွာ ၁၀၈/၀၀၆ စောလုပ်ငန်းစဉ်များကို စီမံခြင်း။

၆။ ကျေးရွာ ၁၀၈/၀၀၆ စောလုပ်ငန်းစဉ်များကို စီမံခြင်း။

စဉ်	အစည်းအဝေးအကြောင်းအရာများ	ဆောင်ရွက်မည့်သူ
၁။	ကျေးရွာ စတုဂံဝန်ထမ်းအဖွဲ့ ၃ ဖွဲ့စည်းပေးခြင်း၊ ဖိတ်ခေါ်ခြင်း၊ ဖိတ်ခေါ်ခြင်း၊ ဖိတ်ခေါ်ခြင်း။	စောလုပ်ငန်းစဉ်များ
၂။	လူထုပညာရေး နှင့် ဖိတ်ခေါ်ခြင်း၊ ဖိတ်ခေါ်ခြင်း၊ ဖိတ်ခေါ်ခြင်း၊ ဖိတ်ခေါ်ခြင်း။	CF/TF အစည်းအဝေးအဖွဲ့များ
၃။	စောလုပ်ငန်းစဉ် နှင့် ကျေးရွာ စတုဂံဝန်ထမ်းအဖွဲ့အစည်း ဖွဲ့စည်းပေးခြင်း၊ လုပ်ငန်းစဉ်များကို ဖြန့်ဖြူးပေးခြင်း။	"
၄။	ကျေးရွာ ၁၀၈/၀၀၆ စောလုပ်ငန်းစဉ်များကို စီမံခြင်း။	"
၅။	ကျေးရွာ ၁၀၈/၀၀၆ စောလုပ်ငန်းစဉ်များကို စီမံခြင်း၊ လုပ်ငန်းစဉ်များကို ဖြန့်ဖြူးပေးခြင်း။	"
	ကျေးရွာ ၁၀၈/၀၀၆ စောလုပ်ငန်းစဉ်များကို စီမံခြင်း၊ လုပ်ငန်းစဉ်များကို ဖြန့်ဖြူးပေးခြင်း။	"

အစည်းအဝေးအကြောင်းအရာများ

မှတ်တမ်းတင်သူ

အစည်းအဝေးအကြောင်းအရာများ

လက်မှတ်/ရက်စွဲ

နေ့ရက်: 4.7.2019

၁၄။ ကဏ္ဍအလိုက်အနှစ်ချုပ်ဇယား

ကဏ္ဍ	စဉ်	လုပ်ငန်းအမျိုးအစား	အဆိုပြုသူ			ခုနှစ်	ထောက်ပံ့မည့် အဖွဲ့အစည်း (သို့) ဌာန	မှတ်ချက်
			ကျား	မ	ကျား+မ			
အခြေခံအဆောက်အဦး (လမ်း၊ တံတား၊ ရေရရှိရေး၊ မီးလင်းရေး)	၁	ရွာချင်းဆက်လမ်းခင်းခြင်း (တတန်ကူး၊နန်းကော်တိုး)			✓	၂၀၁၈	ကျေးလက်လက်လမ်းဦးစီးဌာန	ပြီး
	၂	ရွာတွင်းကွန်ကရစ်လမ်းခင်းခြင်း			✓	၂၀၁၉		
	၃	ရွာတွင်းဂံမြေသားလမ်း			✓	၂၀၁၈	NCDDP	ပြီး
	၄	ရွာချင်းဆက်ဂံမြေသားလမ်းခင်းခြင်း (တတန်ကူး၊ရေလယ်ကုန်း)			✓	၂၀၁၈		
	၅	ကွန်ကရစ်တံတားပြုလုပ်ခြင်း(ရေလယ်ကုန်း)		✓		၂၀၁၈		
	၆	လျှပ်စစ်မီးရရှိရေး(မီးကြိုးနှင့်မီးတိုင်သွယ်တန်းခြင်း)			✓	၂၀၁၈		
လူမှုစီးပွား (ပညာရေး၊ ကျန်းမာရေးနှင့် ဆိုင်သောအဆောက်အဦးနှင့် အခြားလိုအပ်ချက်များ)	၁							
	၂	မူကြိုကျောင်းရရှိရေး		✓		၂၀၁၈		
	၃	မူလတန်းကျောင်းရရှိရေး	✓			၂၀၁၈		
	၄	ကျန်းမာရေးအသိပညာပေးသင်တန်း		✓		၂၀၁၈		
	၅	ကျေးရွာတွင်းဆေးပေးခန်း		✓		၂၀၁၈		
အသက်မွေးဝမ်းကျောင်း (စိုက်ပျိုးရေး၊ မွေးမြူရေးနှင့် ဆိုင်သော အဆောက်အဦးနှင့် အခြားလိုအပ်ချက်များ)	၁	စိုက်ပျိုးရေးနည်းပညာသင်တန်း			✓	၂၀၁၈		
	၂	မွေးမြူရေးနည်းပညာသင်တန်း			✓	၂၀၁၈		
	၃							
	၄							
	၅							
သဘာဝဘေး	၁							

အန္တရာယ် လျော့ပါးရေး	၂						
	၃						
	၄						
	၅						
အခြား	၁	စက်ချုပ်သင်တန်း		✓		၂၀၁၈	
	၂	စက်မှုလက်မှုသင်တန်း			✓	၂၀၁၈	
	၃						
	၄						
	၅						

၁၅။ လူထုဗဟိုပြုစီမံကိန်း(NCDDP)ဖြင့်ဆောင်ရွက်သော စီမံကိန်းလုပ်ငန်းခွဲများ။

စီမံကိန်း စက်ဝန်း	စီမံကိန်းလုပ် ငန်းခွဲအမည်	အတိုင်းအတာ	ထောက်ပံ့ငွေ (ကျပ်)	ကျေးရွာ ထည့်ဝင်ငွေ	စုစုပေါင်း
ပထမနှစ်	စီမံကိန်းလုပ်ငန်းခွဲလုပ်ဆောင်ခြင်းမရှိပါ				
ဒုတိယနှစ်	စီမံကိန်းလုပ်ငန်းခွဲလုပ်ဆောင်ခြင်းမရှိပါ				
တတိယနှစ်					
စတုတ္ထနှစ်					