

ပြည်ထောင်စုသမ္မတ မြန်မာနိုင်ငံတော်အစိုးရ  
စိုက်ပျိုးရေး၊ မွေးမြူရေးနှင့် ဆည်မြောင်းဝန်ကြီးဌာန  
ကျေးလက်ဒေသဖွံ့ဖြိုးတိုးတက်ရေးဦးစီးဌာန



National Community Driven Development Project

လူထုဗဟို ပြုစီမံကိန်း

အင်္ဂပူမြို့နယ်၊ ဧရာဝတီတိုင်းဒေသကြီး

ကျေးရွာဖွံ့ဖြိုးရေးအစီအစဉ်



သဘော့ကျေးရွာအုပ်စု၊ ရေကြပ်ကျေးရွာ

၂၀၁၉-ခုနှစ်

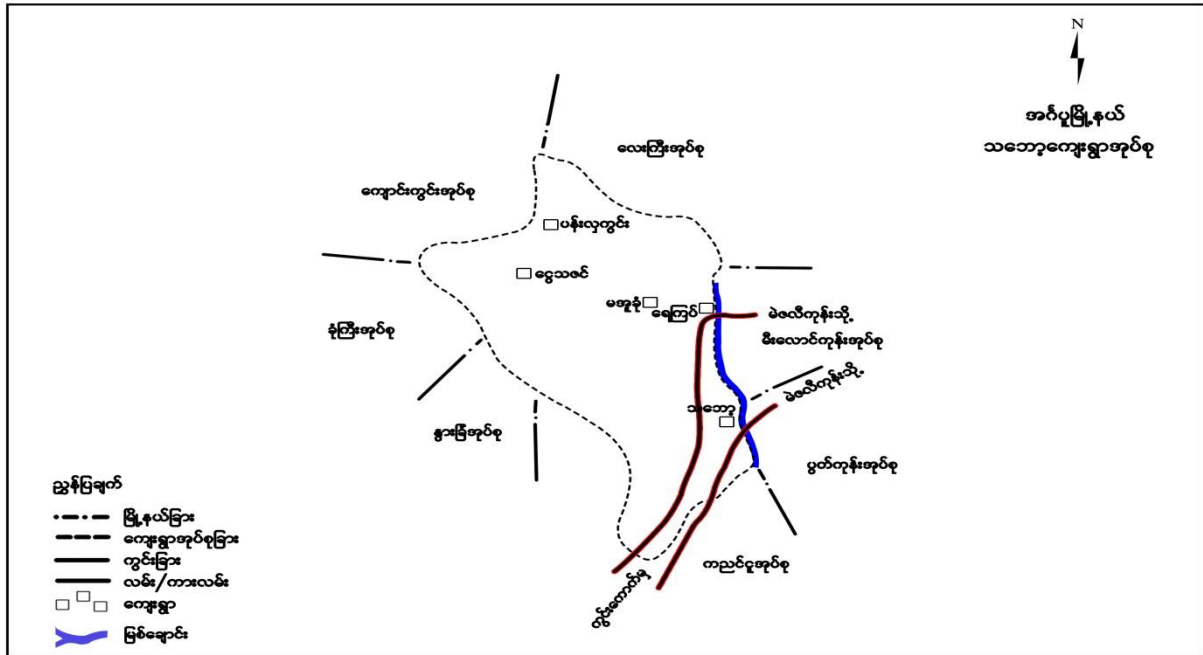
မာတိကာ

အကြောင်းအရာ	စာမျက်နှာ
၁။အင်္ဂုဏ်၊နယ် အခြေပြမြေပုံ.....	၂
၂။သဘော့ကျေးရွာအုပ်စု အခြေပြမြေပုံ.....	၃
၃။သဘော့အုပ်စုတွင်ပါဝင်သော ကျေးရွာများစာရင်း.....	၃
၄။ကျေးရွာသမိုင်းကြောင်း နှင့် ကျေးရွာအခြေခံ အချက်အလက်များ	
၄.၁။ ကျေးရွာသမိုင်းကြောင်း .....	၄
၄.၂။ ကျေးရွာရှိ အိမ်ခြေ၊ အိမ်ထောင်စုနှင့် လူဦးရေ .....	၄
၄.၃။ ကျေးရွာအတွင်းရှိ ထိခိုက်လွယ်သောအိမ်ထောင်စုများအရေအတွက်.....	၄
၄.၄။ ကျေးရွာတွင်းရှိအထောက်ပံ့ရရှိနိုင်သော အဆောက်အအုံများ .....	၄
၄.၅။ ကျေးရွာသူ/သားများ၏ အဓိက စီးပွားရေးလုပ်ငန်းများ .....	၄
၄.၆။ ကျေးရွာတွင်းပိုင်ဆိုင်မှု၊ မြေယာဧရိယာနှင့် သဘာဝသယံဇာတများ .....	၄
၄.၇။ ကျေးရွာတွင်းအခြားသက်ဆိုင်သော သတင်းအချက်အလက်များ .....	၄
၅။ လူထုပူးပေါင်းပါဝင်သော လူမှုဆန်းစစ်ခြင်းနှင့် အကဲဖြတ်ခြင်းလုပ်ငန်းစဉ် အကျဉ်းချုပ်ဖော်ပြချက် .....	၅
၆။ ကျေးရွာဖွံ့ဖြိုးရေးအစီအစဉ်အတွက်အသုံးပြုသော PRA TOOL တစ်ခုချင်းစီ၏ သုံးသပ်ချက်များ	
၆.၁။ ကျေးရွာလူမှုရေးနှင့် အရင်းအမြစ်ပြမြေပုံ (Social and Resource Map) .....	၆-၇
၆.၂။ ရာသီခွင်ပြ-ပြက္ခဒိန် (Seasonal Calender) .....	၈-၉
၆.၃။ ဥစ္စာနေကြွယ်ဝမှုအဆင့်သတ်မှတ်ခြင်း (Wealth Ranking).....	၁၀-၁၁
၆.၄။ ကျား-မ ပင့်ကူအိမ်သုံးသပ်ခြင်း (Spider Diagram) .....	၁၂-၁၃
၆.၅။ ပိုင်ဆိုင်မှုသုံးသပ်ခြင်း (Asset Mapping) .....	၁၄-၁၅
၆.၆။ အဖွဲ့အစည်းချိတ်ဆက်မှုဖော်ပြချက် (Venn Diagram) .....	၁၆-၁၇
၇။ ကော်မတီများရွေးချယ်ခြင်းနှင့်ကျေးရွာဖွံ့ဖြိုးရေးအစီအစဉ်ဆောင်ရွက်မှု မှတ်တမ်းဓါတ်ပုံ .....	၁၈
၈။ ကျေးရွာကော်မတီဝင်များစာရင်း .....	၁၉
၉။ ကျေးရွာအခြေခံအချက်အလက် ပုံစံ ၈-၁ (PC-1)ပထမနှစ်စက်ဝန်း.....	၂၀-၂၂
၁၀။ စီမံကိန်းစက်ဝန်းအချိန်ဇယား ပုံစံ ၈-၂(PC-2) ပထမနှစ်စက်ဝန်း .....	၂၃
၁၁။ ကျေးရွာဖွံ့ဖြိုးရေးဦးစားပေးအစီအစဉ် ပုံစံ ၈-၃ (PC-3) ပထမနှစ်စက်ဝန်း .....	၂၄-၂၅
၁၂။ ကျေးရွာအခြေခံအချက်အလက် ပုံစံ ၈-၁ (PC-1)ဒုတိယနှစ်စက်ဝန်း.....	၂၆-၂၉
၁၃။ စီမံကိန်းစက်ဝန်းအချိန်ဇယား ပုံစံ ၈-၂(PC-2) ဒုတိယနှစ်စက်ဝန်း .....	၃၀-၃၂
၁၄။ ကျေးရွာဖွံ့ဖြိုးရေးဦးစားပေးအစီအစဉ် ပုံစံ ၈-၃ (PC-3) ဒုတိယနှစ်စက်ဝန်း .....	၃၃-၃၄
၁၅။ကျေးရွာပထမအကြိမ် အစည်းအဝေးမှတ်တမ်း .....	၃၅
၁၆။ ကျေးရွာဒုတိယအကြိမ် အစည်းအဝေးမှတ်တမ်း .....	၃၆
၁၇။ ကဏ္ဍအလိုက်ဦးစားပေးဖွံ့ဖြိုးရေးလုပ်ငန်းစဉ်များ .....	၃၇

၁။အင်္ဂုမြို့နယ် အခြေအနေပြမြေပုံ



၂။ သဘော့ ကျေးရွာအုပ်စု အခြေပြမြေပုံ



၃။ သဘော့ ကျေးရွာအုပ်စုတွင်ပါဝင်သော ကျေးရွာများစာရင်း

စဉ်	ကျေးရွာအမည်	အိမ်ထောင်စု	ကျား	မ	လူဦးရေစုစုပေါင်း
၁။	သဘော့	၃၂၆	၆၀၇	၆၁၉	၁၂၂၆
၂။	ပန်းလှကွင်း	၃၂	၇၉	၅၆	၁၃၅
၃။	ရေကြည်	၂၆	၆၆	၆၈	၁၃၄
၄။	မအူကုန်း	၃၇	၇၄	၁၀၂	၁၇၆
၅။	ငွေသဇင်	၃၂	၆၆	၇၁	၁၃၇

၄။ ကျေးရွာသမိုင်းကြောင်း နှင့် ကျေးရွာအခြေခံအချက်အလက်များ

၄.၁။ ကျေးရွာသမိုင်းကြောင်း

ရေကြပ်ကျေးရွာသည်မိုးတွင်းအခါကျဉ်းမြောင်းသောလမ်းပေါ်တွင်ရေများပြည့်ကြပ်နေသောကြောင့်ရေကြပ်ရွာ သာကြောင့်ရေကြပ်ရွာဟုခေါ်ခဲ့ပါသည်။ မဲဇလီကုန်းမြို့မှ (၂)မိုင်ခွဲခန့် အကွာတွင်တည်ရှိပါသည်။ ရေကြပ်ကျေးရွာတွင်

သက်တမ်း (၁၀)နှစ်ကျော်ရှိသော ကြီးတံတား တစ်စင်းရှိပါသည်။

၄.၂။ ကျေးရွာရှိ အိမ်ခြေ၊ အိမ်ထောင်စုနှင့် လူဦးရေ

ရေကြပ်ကျေးရွာတွင် အိမ်ထောင်စု (၂၆) စု ရှိပါသည်။ ကျေးရွာအတွင်းနေထိုင်သောလူဦးရေမှာ အမျိုးသား (၆၆) ဦး၊ အမျိုးသမီး (၆၈) ဦး၊ စုစုပေါင်း (၁၃၄)ဦးရှိပါသည်။ ယခုအိမ်ထောင်စုနှင့် လူဦးရေစာရင်းမှာ ၂၀၁၉ခုနှစ် ဇူလိုင်လတွင် ကောက်ယူထားသောစာရင်းဖြစ်ပါသည်။

၄.၃။ ကျေးရွာတွင်းရှိ ထိခိုက်လွယ်သောအိမ်ထောင်စုများအရေအတွက်

ရေကြပ် ကျေးရွာတွင် သက်ကြီးရွယ်အို(အသက်၆၅နှစ် နှင့်အထက်) စဦး ရှိပါသည်။

၄.၄။ ကျေးရွာအတွင်းရှိ အထောက်ပံ့ရရှိနိုင်သော အဆောက်အအုံများ

ရေကြပ်ကျေးရွာတွင်ရွာတွင်းလမ်းနှင့်လူနေအိမ်များသာရှိပြီး အခြားအဆောက်အအုံများမရှိပါ။

၄.၅။ ကျေးရွာသူ/သားများ၏ အဓိက စီးပွားရေးလုပ်ငန်းများ

ကျေးရွာသူ/သားများ၏အဓိကစီးပွားရေးလုပ်ငန်းများမှာ လယ်ယာစိုက်ပျိုးရေး လုပ်ငန်းဖြစ်သည်။

၄.၆။ ကျေးရွာတွင်းပိုင်ဆိုင်မှု၊ မြေယာဧရိယာနှင့်သဘာဝသယံဇာတများ

လယ်၊ရေစုပိစက်၊လက်နှိပ်တွင်း၊၊နွား၊လယ်ထွန်စက်၊ထော်လာဂျီ၊ဆိုင်ကယ်၊လမ်း၊၊နှင့်ဝက်ကြက်၊တို့ရှိပါသ ကြက်၊တို့ရှိပါသည်။

၄.၇။ ကျေးရွာတွင်းအခြားသက်ဆိုင်သော သတင်းအချက်အလက်များ

ရပ်မိရပ်ဖအဖွဲ့၊အရန်မီးသတ်အဖွဲ့နှင့်ကျောင်းကော်မတီအဖွဲ့၊ငွေစုငွေချေးအဖွဲ့၊ကျန်းမာရေးအဖွဲ့၊ဘာသာရေး ှာသာရေးအဖွဲ့၊ကျေးရွာအုပ်ချုပ်ရေးအဖွဲ့တို့မှာကျေးရွာအတွင်းတည်ရှိသောအဖွဲ့ များဖြစ်ပါသည်။မြို့နယ်အု မြို့နယ်အုပ်ချုပ်ရေးအဖွဲ့၊မြို့နယ်စိုက်ဘက်အဖွဲ့တို့သည်ကျေးရွာပြင်ပတွင်ရှိသည်။

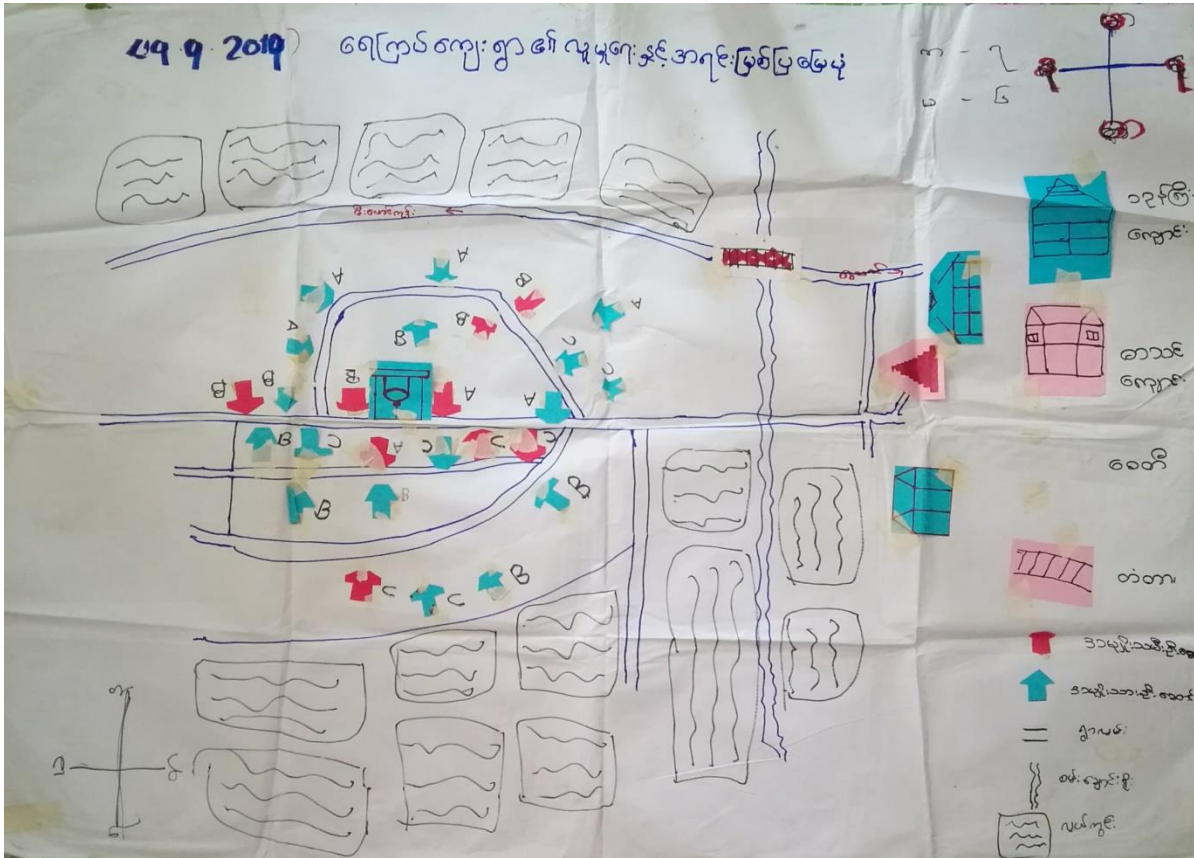
၅။ လူထုပူးပေါင်းပါဝင်သော လူမှုဆန်းစစ်ခြင်းနှင့် အကဲဖြတ်ခြင်းလုပ်ငန်းစဉ်အကျဉ်းချုပ်ဇယား

နေ့စွဲ	အသုံးပြုခဲ့သော (PRA Tool) များ	အစဉ်အတိုင်းအတွင်း ပါဝင်ဆွေးနွေးသူများ			အဓိကဆွေးနွေးချက်များ
		ကျား	မ	ပေါင်း	
၁၈.၉.၂၀၁၉	လူမှုရေးနှင့် အရင်းအမြစ်ပြမြေပုံ (Social & Resource Map)	၇	၆	၁၃	လူနေမှုအခြေခံအဆောက်အအုံများ၊ အရင်းအမြစ်၊ လုပ်ကိုင်နေသောလုပ်ငန်း၊
၁၈.၉.၂၀၁၉	ရာသီခွင်ပြ-ပြက္ခဒိန် (Seasonal Calendar)	၁၀	၈	၁၈	လယ်ယာစိုက်ပျိုးရေး၊ ခြံလုပ်ငန်း၊ ကိုင်းလုပ်ငန်း၊ ဇေး၊ မွေးမြူရေး၊ လမ်းပန်းဆက်သွယ်ရေး၊ ဝင်ငွေ/ ထွက်ငွေ၊ အားလပ်ချိန်။
၁၈.၉.၂၀၁၉	ဥစ္စာနေကြွယ်ဝမှုအဆင့် (Wealth Ranking)	၈	၆	၁၄	အဆင်မပြေသော အိမ်ထောင်စု (၈) စု၊ လယ်ယာမြေပိုင်ဆိုင်မှုနည်းပါးခြင်း၊ အလုပ်အကိုင်ရှားပါးခြင်း။
၁၈.၉.၂၀၁၉	ပင့်ကူအိမ်သုံးသပ်ခြင်း (Spider Diagram)	၉	၇	၁၆	ဦးဆောင်နိုင်မှု၊ ကျန်းမာရေး၊ အိမ်မှုကိစ္စ၊ သာရေးနာရေးတွင်ပူးပေါင်းပါဝင်မှု၊ အလုပ်အကိုင်၊ ဝင်ငွေရရှိမှု၊ ဆုံဖြတ်ချက်ချနိုင်မှု၊ ပညာရေးလက်လှမ်းမီမှု။
၁၈.၉.၂၀၁၉	ပိုင်ဆိုင်မှုသုံးသပ်ခြင်း (Asset Mapping)	၁၂	၉	၂၁	ရေစိုက်စက်၊ လက်တွန်းထွန်စက်၊ နွားနှင့်ကား၊ လယ်၊ လမ်း၊ ဆိုင်ကယ်၊ လက်နှိပ်တွင်း၊ စက်ဘီးတို့ကို အမျိုးသားနှင့်အမျိုးသမီးတို့အတူတကွ သုံးစွဲကြပြီး အမျိုးသားများက ထိန်းချုပ်ကြသည်။
၁၈.၉.၂၀၁၉	အဖွဲ့အစည်းချိတ်ဆက်မှု (Venn Diagram)	၈	၆	၁၄	ကျေးရွာတွင်း အုပ်ချုပ်ရေးအဖွဲ့မှ သြဇာလွှမ်းမိုးမှု၊ ကျေးရွာပြင်ပတွင် မြို့နယ်အုပ်ချုပ်ရေးအဖွဲ့မှ သြဇာလွှမ်းမိုးပါသည်။

၆။ ကျေးရွာဖွံ့ဖြိုးရေးအစီအစဉ်အတွက်အသုံးပြုသော PRA TOOL တစ်ခုချင်းစီ၏ သုံးသပ်ချက်များ

၆.၁။ ကျေးရွာလူမှုရေးနှင့် အရင်းအမြစ်ပြမြေပုံ (Social and Resource Map)

အင်္ဂုလိမာ်နယ်ကြပ်ကျေးရွာ၏လူမှုရေးနှင့်အရင်းအမြစ်ပြမြေပုံ







၆.၂။ရာသီခွင်ပြ-ပြကွဲဒိန် (Seasonal Calender)

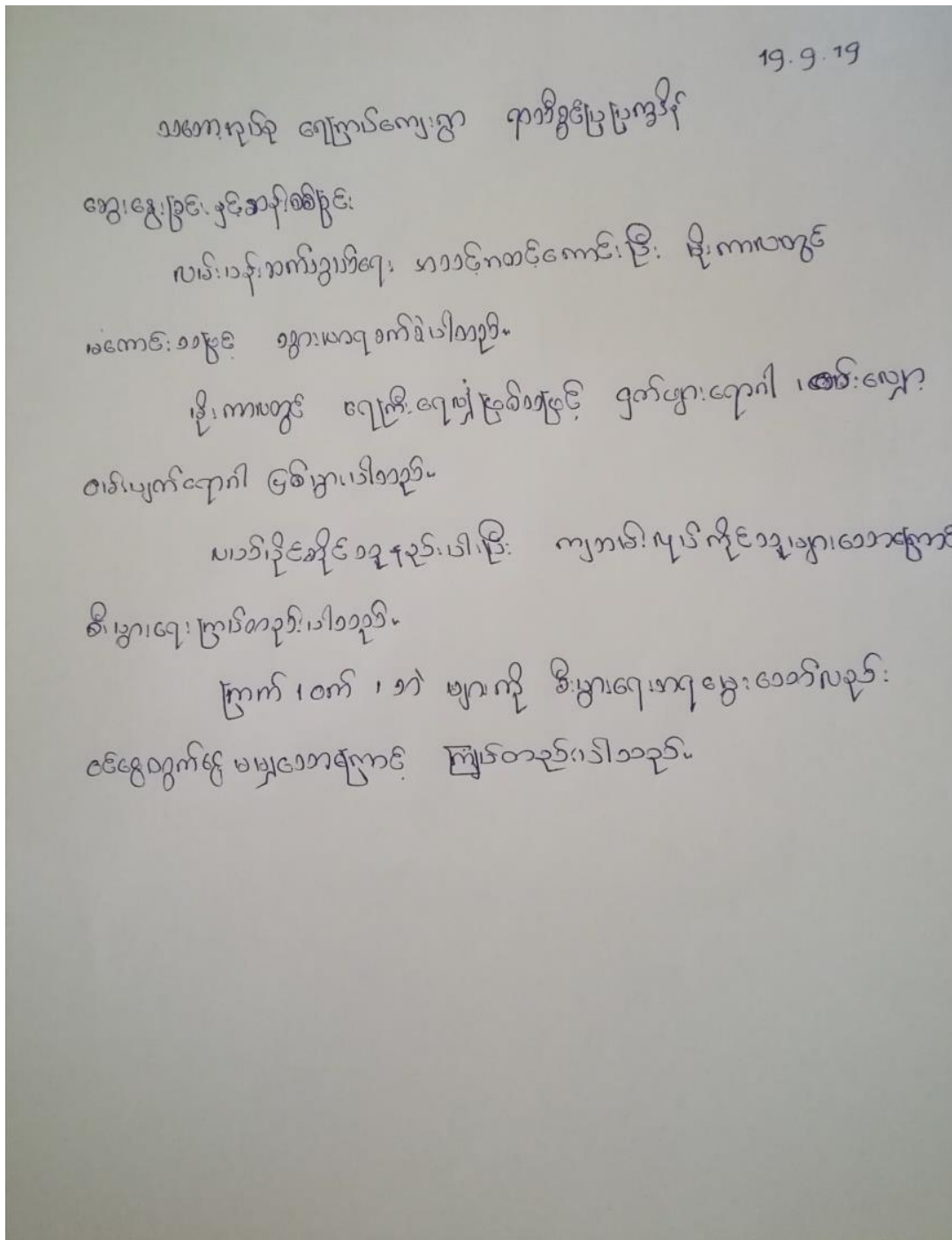
အင်္ဂပူမြို့နယ်၊ရေကြပ်ကျေးရွာ၏ ရာသီခွင်ပြ-ပြကွဲဒိန်

ရေကြပ်ကျေးရွာ၏ ရာသီခွင်ပြ ကပဘာ: (၁၇၇-၂၀၁၇)

အကြောင်းအရာ	ဇန်နဝါရီ	ဖေဖော်ဝါရီ	မတ်	ဧပြီ	မေ	ဇွန်	ဇူလိုင်	ဇူလိုင်	စက်တင်ဘာ	အောက်တိုဘာ	နိုဝင်ဘာ	ဒီဇင်ဘာ
ရာသီဥတု												
လမ်းပန်းဆက်သွယ်ရေး	==	==	==	==	==	==	==	==	==	==	==	==
ကျွန်းတူးရေး	အပူအပူ အပူအပူ	အပူအပူ အပူအပူ	ပျားနာ	ဂှက်ပျား ဝမ်းကျက်	ဂှက်ပျား ဝမ်းကျက်	ဂှက်ပျား ဝမ်းကျက်	-	-	-	ပျားနာ	ပျားနာ	အပူ ဂှက် အပူအပူ
လှုပ်ငန်းအားလပ်ချိန်	ခုနင်း	ခုနင်း	ခုနင်း	ခုနင်း	ခုနင်း	ခုနင်း	ခခနီ	ခုနင်း	ခုနင်း	ခုနင်း	ခုနင်း	ခုနင်း
ဝေဖန်ထိန်းသိမ်းရေး	ဝ ဝ	ဝ ဝ	ဝ ဝ	ဝ ဝ	ဝ ဝ	ဝ ဝ	ဝ ဝ	ဝ ဝ	ဝ ဝ	ဝ ဝ	ဝ ဝ	ဝ ဝ
ပွဲတော်များ				ပုဗ္ဗသီတော်				၇၇၇၇				
မြေထူးခြားချက်	ဝက် ဝက်	ဝက် ဝက်	ဝက် ဝက်	ဝက်	ဝက်	ဝက်	သဲ	ရွာ	ဝက် ဝက်	ဝက် ဝက်	ဝက် ဝက်	ဝက် ဝက်

ရေကြပ်ကျေးရွာ၊ ကျွန်းတူးရေး  
၇ - ၅ - ၂၀၁၇

ရာသီခွင်ပြ-ပြက္ခဒိန် ဆွေးနွေးခြင်း နှင့်ဆန်းစစ်ခြင်း



၆.၃။ ဥစ္စာနေကြွယ်ဝမှုအဆင့်သတ်မှတ်ခြင်း (Wealth Ranking)

အင်္ဂပူမြို့နယ်၊ ရေကြပ်ကျေးရွာ၏ ဥစ္စာနေကြွယ်ဝမှုအဆင့်သတ်မှတ်ခြင်း

သဘောအရပ်စုံ၊ ရေကြပ်ကျေးရွာ ဥစ္စာနေ ကြွယ်ဝမှု ဇယား: (၂၀၁၅.၂၀၁၆) ၈ - ၈  
၆ - ၆

အဆင့်	သတ်မှတ်ချက်	အိမ်ထောင်စု ရေတွက်	ရာခိုင်နှုန်း
ချမ်းသာ	လက်တွန်း၊ ထွက်တံ၊ သွပ်မိုး၊ ပျဉ်ဆောင်း၊ TV ဆိုင်ကယ်၊ ထော်ဟာဂျီ၊ ကား၊ နွား၊ လယ်ဧက (၅-၁၀) ဧက	၇	၂၆.၇%
ခွဲလယ် အလတ်	ဆိုင်ကယ်၊ လယ်ဧက (၅) ကျော်၊ TV နွား၊ သွပ်မိုး၊ ပျဉ်ဆောင်း၊ ဝါးကတ်၊ ဖက်မိုး	၁၁	၄၂.၃%
ခွဲစားပါး	ဖက်မိုး၊ ဝါးကတ်၊ သွပ်မိုး၊ ဖက်ဘီ	၈	၃၀.၈%
	စုစုပေါင်း	၂၆	၁၀၀%

ဥစ္စာနေကြွယ်ဝမှုအဆင့်သတ်မှတ်ခြင်း၏ ဆွေးနွေးခြင်း နှင့်ဆန်းစစ်ခြင်း

၅.၇.၁၈

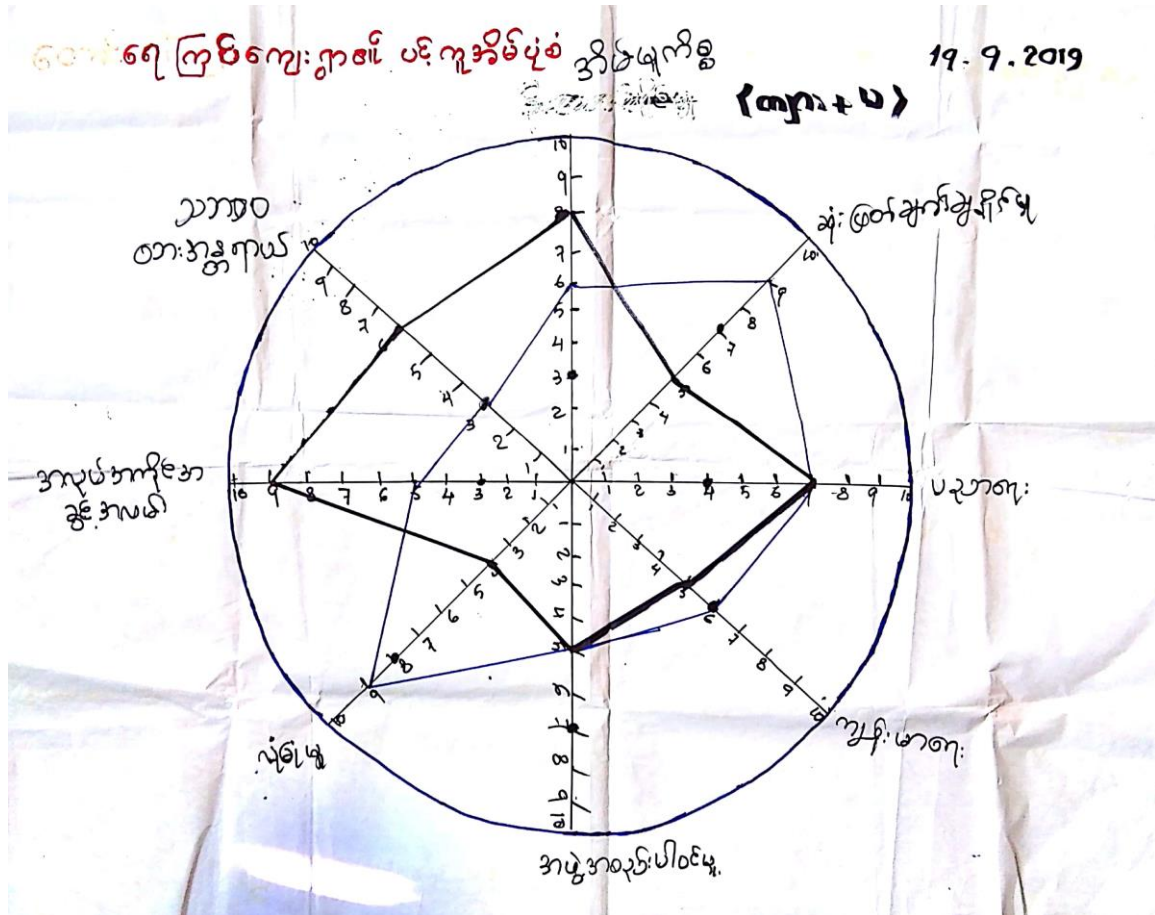
ဥစ္စာနေကြွယ်ဝမှု အဆင့်ဆန်းစစ်ချက်နှင့် ဆွေးနွေးခြင်း

- လူကြွယ်ဝမှုအဆင့် သတ်မှတ်ခြင်း အတွက် အောက်ဖော်ပြပါ အချက်များကို စိစစ်ဆန်းစစ်ရမည်။
  - အောက်ဖော်ပြပါ အချက်များကို စိစစ်ဆန်းစစ်ရာတွင် အောက်ဖော်ပြပါ အချက်များကို စိစစ်ဆန်းစစ်ရမည်။
    - အောက်ဖော်ပြပါ အချက်များကို စိစစ်ဆန်းစစ်ရာတွင် အောက်ဖော်ပြပါ အချက်များကို စိစစ်ဆန်းစစ်ရမည်။

ကျား - ၈  
မ - ၆

၆.၄။ ကျား-မ ပင့်ကူအိမ်သုံးသပ်ခြင်း (Spider Diagram)

ရေကြပ်ကျေးရွာ၏ကျား-မ ပင့်ကူအိမ်သုံးသပ်ခြင်း







ပိုင်ဆိုင်မှုသုံးသပ်ခြင်း၏ ဆွေးနွေးခြင်း နှင့်ဆန်းစစ်ခြင်း

19.9.19

၁၀၀၀၀၀ ကျော် ငွေကြေးပမာဏ ပိုင်ဆိုင်မှုပုံစံ၊

အဖွဲ့အစည်း၊ နိုင်ငံ၊ နှင့် အခြားအဖွဲ့အစည်း၊

လက်၊ လက်ထွက်စက်၊ ဆက်လက်၊ နှစ်ပတ်လည် ကျင်းပသော အဖွဲ့အစည်း

အဖွဲ့အစည်း၊ ကျင်းပသော အဖွဲ့အစည်း၊ နှစ်ပတ်လည်

အဖွဲ့အစည်း၊ TV၊ အဖွဲ့အစည်း၊ စက်ကိုင်၊ အဖွဲ့အစည်း

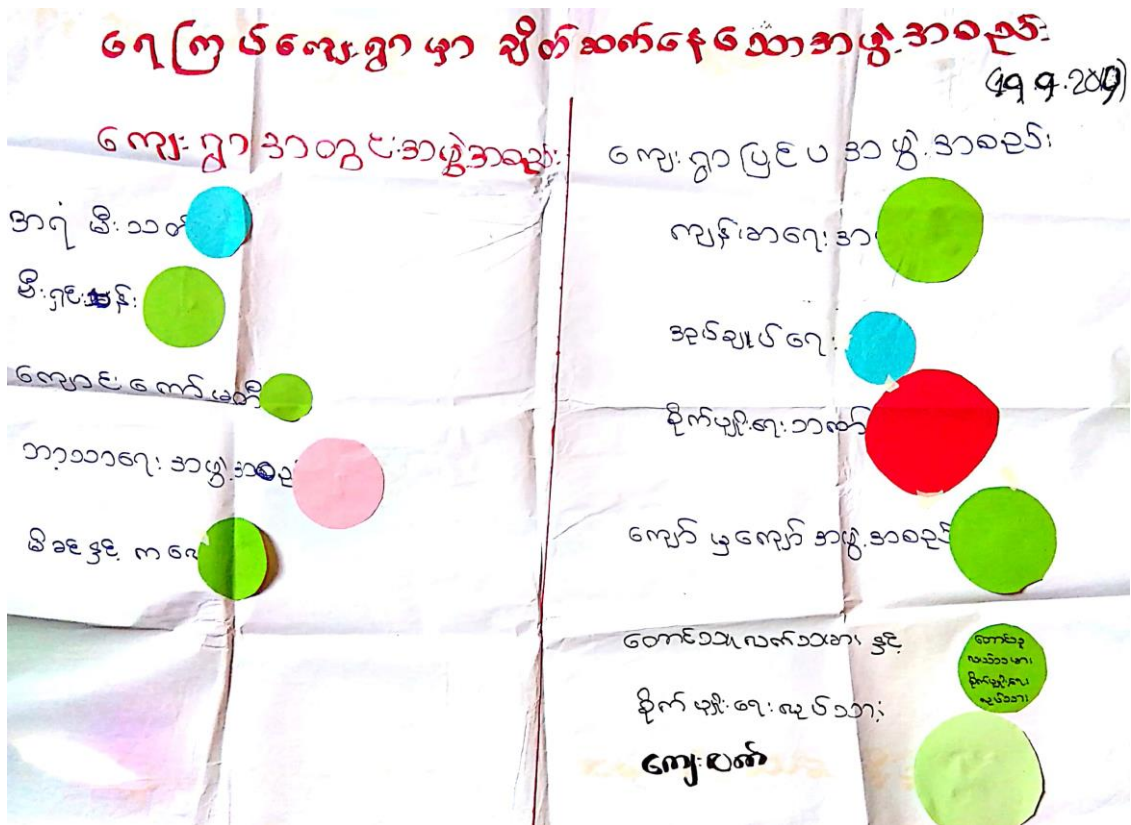
အဖွဲ့အစည်း၊ ကျင်းပသော အဖွဲ့အစည်း၊ နှစ်ပတ်လည်

အဖွဲ့အစည်း၊ ကျင်းပသော အဖွဲ့အစည်း၊ နှစ်ပတ်လည်

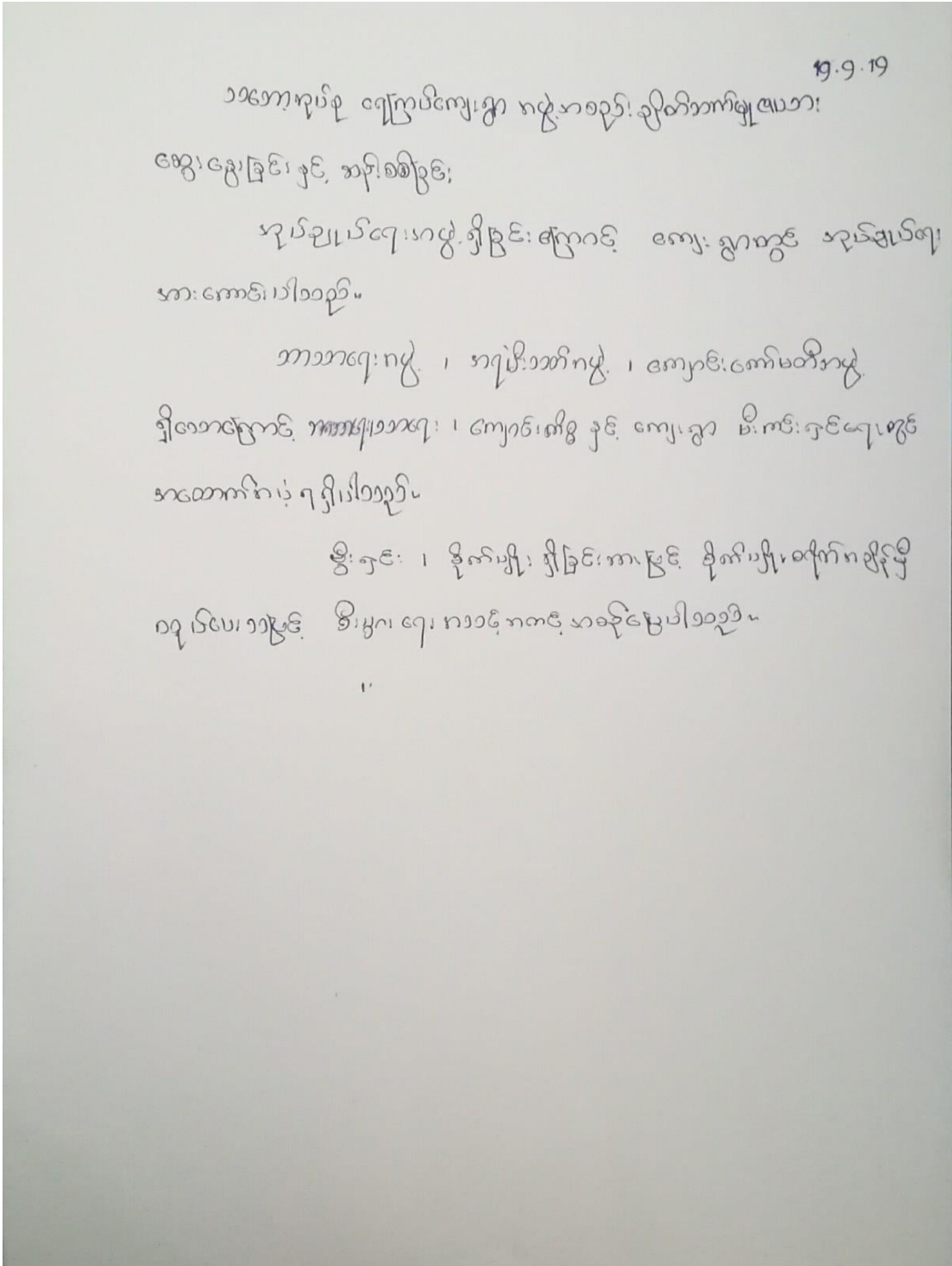
အဖွဲ့အစည်း၊ ကျင်းပသော အဖွဲ့အစည်း၊ နှစ်ပတ်လည်



၆.၆။ အဖွဲ့အစည်းချိတ်ဆက်မှုဇယား (Venn Diagram)  
အင်္ဂပူမြို့နယ်၊ ရေကြပ်ကျေးရွာ၏ အဖွဲ့အစည်းချိတ်ဆက်မှုဇယား



အဖွဲ့အစည်းချိတ်ဆက်မှုဇယား၏ ဆွေးနွေးခြင်း နှင့်ဆန်းစစ်ခြင်း



၇။ ကော်မတီများရွေးချယ်ခြင်းနှင့်ကျေးရွာဖွံ့ဖြိုးရေးအစီအစဉ်ဆောင်ရွက်မှု မှတ်တမ်းခါတ်ပုံ



၈။ ကျေးရွာကော်မတီဝင်များစာရင်း

စဉ်	အမည်	ကျား	မ	ရာထူး/တာဝန်
ကျေးရွာစီမံကိန်းအထောက်အကူပြုကော်မတီ				
၁။	ဦးတင်လှ	✓		ဥက္ကဋ္ဌ
၂။	ဒေါ်ဇော်မြင့်သိမ့်		✓	ဥက္ကဋ္ဌ
ဝယ်ယူရေးဆပ်ကော်မတီ				
၁။	ဦးအောင်မြင့်စန်း	✓		ခေါင်းဆောင်
၂။	ဒေါ်သန်းသန်း		✓	အဖွဲ့ဝင်
၃။	ဒေါ်ဌေးဌေး		✓	အဖွဲ့ဝင်
ကျေးရွာငွေစာရင်းကိုင်				
၁။	ဒေါ်တင်တင်စန်း		✓	တာဝန်ခံ
စောင့်ကြည့်ကြီးကြပ်ရေးဆပ်ကော်မတီ				
၁။	ဒေါ်အေးအေးမာ		✓	ခေါင်းဆောင်
၂။	ဦးဖေဖေကိုကို	✓		အဖွဲ့ဝင်
ပြုပြင်ရေးထိန်းသိမ်းရေးဆပ်ကော်မတီ				
၁။	ဒေါ်ကေဇင်ကျော်		✓	ခေါင်းဆောင်
၂။	ဦးသန်းဦး	✓		အဖွဲ့ဝင်
အကြံပြုတိုင်ကြားရေးတာဝန်ခံ				
၁။	ဒေါ်မြမြဝင်း		✓	တာဝန်ခံ
၂။	ဦးသန်းအုန်း	✓		တာဝန်ခံ
ကျေးရွာစေတနာ့ဝန်ထမ်း				
၁။	ဦးချစ်ကောင်း	✓		အကူ
၂။	ဒေါ်အုန်းစန်း		✓	အကူ

၉၊ကျေးရွာအခြေခံအချက်အလက်များ(စ-၁)PC-1 ပထမနှစ်စက်ဝန်း

ပုံစံ - စ - ၁ ကျေးရွာအခြေခံအချက်အလက်များ (Form PC 1)

လမ်းညွှန်ချက်၊ ကျေးရွာတစ်ရွာသို့	ပထမဆုံးမိတ်ဆက်ခရီး သွားရောက်သောအခါ	လူထုစည်းရုံးရေးမှူးသည်
ကျေးရွာ ခေါင်းဆောင်များအား ကျေးရွာအချက်အလက်များကို မေတ္တာရပ်ခံ၍ တောင်းခံရသည်။	စီမံကိန်း မိတ်ဆက်အစည်းဝေးမတိုင်မီတောင်းခံရသည်။	ကျေးရွာအချက်အလက်များကို
စီမံကိန်း မိတ်ဆက်အစည်းဝေးမတိုင်မီတောင်းခံရသည်။	စီမံကိန်းမိတ်ဆက်အစည်းဝေးတွင်	လူထုစည်းရုံးရေးမှူးသည်
ကျေးရွာအချက်အလက် များအား စစ်ဆေးပြီး မှန်ကန်အောင်ဖြည့်လုပ်ရမည်။	ပြီးနောက်တွင်	လူထုစည်းရုံးရေးမှူးမှ
သတင်းအချက်အလက်ထိသို့ Tablets မှ တဆင့် ဖြည့်သွင်းရမည်။		

ကျေးရွာခေါင်းဆောင် အမည် <b>ဦးသန်းဇော်</b>	ကျေးရွာခေါင်းဆောင်၏ ဖုန်းနံပါတ် <b>၀၇-၇၇၇၂၇၈၀၇၃</b>	လူထုစည်းရုံးရေးမှူး၏ အမည် <b>ခက်ဇော်မျိုး</b>
ပြည်နယ်၊တိုင်းဒေသကြီး၊မြို့နယ် <b>ပြည်နယ်၊တိုင်းဒေသကြီး၊မြို့နယ်</b>	ကျေးရွာအုပ်စု <b>ဇာနည်</b>	ကျေးရွာ <b>၈၇၆၆</b>

က၊ လူဦးရေ	အိမ်ထောင်စု အရေအတွက်	ကိုးကွယ်သည့်ဘာသာ	အိမ်ထောင်စု အရေအတွက်
လူမျိုးစု (၁) ----- <b>ဗမာ</b>	<b>၂၆</b>	ဘာသာ (၁) ----- <b>ဗုဒ္ဓ</b>	<b>၂၆</b>
လူမျိုးစု (၂) -----		ဘာသာ (၂) -----	
လူမျိုးစု (၃) -----		ဘာသာ (၃) -----	
လူမျိုးစုရော -----		ဘာသာရော -----	
အခြား -----	အရေအတွက်		
မသန်စွမ်းသူများ သက်ကြီးရွယ်အိုများ (၆၅ နှစ် နှင့် အထက်)	<b>၇</b>		<b>၇</b>
စစ်ဘေးရှောင်			

	အမျိုးသား (အရေအတွက်)	အမျိုးသမီး (အရေအတွက်)
လူဦးရေ	<b>၅၀</b>	<b>၅၂</b>
လူမျိုးစု (၁) ----- <b>ဗမာ</b>	<b>၅၀</b>	<b>၅၂</b>
လူမျိုးစု (၂) -----		
လူမျိုးစု (၃) -----		
အခြား -----		
အိမ်ထောင်စဦးစီး	<b>၁၇</b>	<b>၇</b>

(ခ) အခြေခံအဆောက်အအုံ အသုံးအဆောင်များ

စာသင်ကျောင်း	အမှတ် ခြံမပါ	ကျန်းမာရေး	အမှတ် ခြံမပါ	ဘာသာရေး အဆောက် အအုံများ	အမှတ် ခြံမပါ
မူကြိုကျောင်း	<input type="checkbox"/>	တိုက်နယ်ဆေးရုံ	<input type="checkbox"/>	စေတီ	<input checked="" type="checkbox"/>
မူလတန်းကျောင်း	<input type="checkbox"/>	ကျန်းမာရေးဌာန	<input type="checkbox"/>	ဘုန်းကြီးကျောင်း	<input checked="" type="checkbox"/>
မူလွန်ကျောင်း	<input type="checkbox"/>	ကျန်းမာရေးဌာနခွဲ	<input type="checkbox"/>	ဟိန္ဒူဘုရားကျောင်း	<input type="checkbox"/>
အလယ်တန်းကျောင်း	<input type="checkbox"/>	ဆေးပေးခန်း	<input type="checkbox"/>	ခရစ်ယာန်ကျောင်း	<input type="checkbox"/>
လယ်လွန်ကျောင်း	<input type="checkbox"/>	အခြား	<input type="checkbox"/>	ဓလီ	<input type="checkbox"/>
အထက်တန်းကျောင်း	<input type="checkbox"/>			အခြား	<input type="checkbox"/>
အခြား	<input type="checkbox"/>				
မှတ်ချက်		မှတ်ချက်		မှတ်ချက်	

(ဂ) ကျွမ်းကျင်သူများမှတ်တမ်း (ကျေးရွာတွင်နေထိုင်သော သို့မဟုတ် တခြားရွာမှလာရောက်သော ကျွမ်းကျင်သူများ)

(ခ) စာသင်ကျောင်း			(ဂ) ကျန်းမာရေး			(င) လက်မှုပညာရှင်		
	ရွာတွင်နေ ထိုင်သူ	အခြားရွာမှ လာသူ		ရွာတွင်နေ ထိုင်သူ	အခြား ရွာမှ လာသူ		ရွာတွင် နေထိုင်သူ	အခြားရွာ မှလာသူ
မူလတန်းပြဆရာ/မ	<input type="checkbox"/>	<input type="checkbox"/>	ဆရာကန်	<input type="checkbox"/>	<input type="checkbox"/>	လက်သမား	<input type="checkbox"/>	<input type="checkbox"/>
အထက်တန်းပြဆရာ/မ	<input type="checkbox"/>	<input type="checkbox"/>	လက်ထောက် ကျန်းမာရေးများ	<input type="checkbox"/>	<input type="checkbox"/>	ပန်းရံ	<input type="checkbox"/>	<input type="checkbox"/>
အလယ်တန်းပြဆရာ/မ	<input type="checkbox"/>	<input type="checkbox"/>	အမျိုးသမီးကျန်းမာရေး ဆရာမ	<input type="checkbox"/>	<input type="checkbox"/>	လှုပ်စစ်ကျွမ်းကျင်၊ မီးသမား	<input type="checkbox"/>	<input type="checkbox"/>
မူကြိုဆရာ/မ	<input type="checkbox"/>	<input type="checkbox"/>	သားဖွားဆရာမ	<input type="checkbox"/>	<input type="checkbox"/>	ပေပိုက်သူယ်သူ	<input type="checkbox"/>	<input type="checkbox"/>
အခြား	<input type="checkbox"/>	<input type="checkbox"/>	ပြည်သူ့ကျန်းမာရေးလုပ်သား	<input type="checkbox"/>	<input type="checkbox"/>	စက်ပြင်ဆရာ	<input type="checkbox"/>	<input type="checkbox"/>
မှတ်ချက်			မှတ်ချက်			မှတ်ချက်		

(ဃ) ကျေးရွာသို့ ရောက်ရှိနိုင်သည့် လမ်းအခြေအနေ / ကျေးရွာတစ်ရွာသည် ၎င်း၏ ကျေးရွာအုပ်စုနှင့် ဆက်သွယ်ထားသော လမ်းအခြေအနေ (အောက်ပါတို့ကိုစိုင်းပါ)

ကျောက်ကြမ်းလမ်း: ကတ္တရာလမ်း: ကွန်ကရစ်လမ်း: မော်တော်ဆိုင်ကယ်လမ်း:  
 ကျောက်ခင်းလမ်း: မြေသားလမ်း: လူသွားလမ်း: အခြား: \_\_\_\_\_

(င) ကျေးရွာဖွံ့ဖြိုးမှုစီမံချက်

- (၁) လူထုပတ်ဝန်းကျင်စီမံကိန်းမတင်မီ ဤကျေးရွာတွင်ကျေးရွာဖွံ့ဖြိုးမှု စီမံချက်ရှိခဲ့ပါသလား? ပိုင်ဆိုင်မှု  
 ရှိပါသည်/မရှိပါ/မသိပါ
- (၂) ရှိပါလျှင် ဤစီမံချက်ကို မည်သည့် ခုနှစ်တွင်ပြင်ဆင်ခဲ့ပါသနည်း? နှစ်-----/မသိပါ
- (၃) ဤစီမံချက်ကို ဖြည့်ဆည်းပေးရန်အတွက် ပြုခဲ့ပါသလား? ပြုခဲ့ပါသည်/မပြုခဲ့ပါ/မသိပါ

(စ) ခရီးအကွာအဝေး

(၁) ဤကျေးရွာ၏ဝဟိုမှ ၎င်းကျေးရွာအုပ်စု၏ဝဟိုအထိ ခရီးမိုင်မည်မျှကွာဝေးသနည်း? မိုင် ၂.၅ မသိပါ  
(၂) ဤကျေးရွာမှ ၎င်းကျေးရွာအုပ်စု၏ဝဟိုအထိ သွားလာရာတွင်ကြာမြင့်သည့်အချိန်။

ခြောက်သွေ့ရာသီတွင်ကြာချိန် ၁၅ မိနစ် ထော်လာရုံ/မော်တော်ဆိုင်ကယ်/ခြေလျင်/လား/မော်တော်ဘုတ်/  
အခြား  
မိုးရာသီတွင်ကြာချိန် ၃၀ မိနစ် ထော်လာရုံ/မော်တော်ဆိုင်ကယ်/ခြေလျင်/လား/မော်တော်ဘုတ်/  
အခြား

(ဆ) ပတ်ဝန်းကျင်ဆိုင်ရာ သဘာဝဘေးအန္တရာယ်  
ဤကျေးရွာတွင် ရေကြီးခြင်းကဲ့သို့ သဘာဝဘေးအန္တရာယ်ကျရောက်ဖူးခြင်း ရှိပါသလား။  
 မရှိပါ  ရှိပါသည် ရှိလျှင်ဖော်ပြပါ ရေကြီးတစ်ကြိမ်

(ဇ) ကျေးရွာတွင် ဇွဲစည်းထားသော အဖွဲ့အစည်းများ  
လူထုဝဟိုပြုစီမံကိန်းမတိုင်မီ ဤကျေးရွာတွင် ကျေးရွာဖွံ့ဖြိုးရေးအတွက် အစိုးရ (သို့) ရွာသားများကိုယ်တိုင်(သို့) စီမံကိန်းတစ်ခုခုမှ  
ဇွဲစည်းထားသည့် အဖွဲ့အစည်းများရှိပါသလား။

(၁) မြို့ရွာအမည်  
(၂)

(ဈ) အထွေထွေအုပ်ချုပ်ရေး ဦးစီးဌာန (GAD) မှ မှတ်တမ်းတင်ထားခြင်း  
ဤကျေးရွာသည် အထွေထွေအုပ်ချုပ်ရေး ဦးစီးဌာန (GAD) မှ မှတ်တမ်းတင်ထားမှု ရှိပါသလား။  
 မရှိပါ  ရှိပါသည်

ကျေးရွာခေါင်းဆောင် အမည် ဦးသန်းစောစန်  
လက်မှတ် [Signature] နေ့. ၄-၇-၂၀၁၈  
လူထုစည်းရုံးရေးမှူး အမည် ဦးစောစောမင်း  
လက်မှတ် [Signature] နေ့. ၄-၇-၂၀၁၈





၁၁။ကျေးရွာဖွံ့ဖြိုးရေးဦးစားပေးအစီအစဉ် ပုံစံ ၈-၃ (PC-3) ပထမနှစ်စက်ပန်း

ပုံစံ - ၈ - ၃ ကျေးရွာဖွံ့ဖြိုးရေး ဦးစားပေးအစီအစဉ် (Form PC 3)

လမ်းညွှန်ချက်၊ အဆင့်(၃) ကျေးရွာဖွံ့ဖြိုးရေးအစဉ်အစဉ်အပေး ပြီးဆုံးသောအခါ ကျေးရွာစီမံကိန်း အထောက်အကူပြု  
ကော်မတီသည် လူထုစည်းရုံးရေးမှူးအကူအညီဖြင့် ဤပုံစံကိုပြည့်စုံအောင် ဖြည့်သွင်းရမည်။

လူထုစည်းရုံးရေးမှူး/ပန်ဆမ်း အမည် ဦးအောင်စန်နု မျိုး

နေ့စွဲ 5. 4. 2018 စက်ပန်းအား အမှတ်(၁) (V) စက်ပန်း(၁)  
စက်ပန်း(၂) စက်ပန်း(၃) စက်ပန်း(၄)

ပြည်နယ်/တိုင်း/ဇုန်/မြို့နယ် ကရင်ပြည်နယ် ကျေးရွာအုပ်စုအမည် ကျေးရွာ ရေကြယ်

က။ အခက်အခဲအတားအဆီးများအားဆွေးနွေးခြင်း - ယခုလက်ရှိအခြေအနေတွင် ဤကျေးရွာဖွံ့ဖြိုးတိုးတက်ရေးအတွက်  
အဓိက အခက်အခဲအတားအဆီးများသည် မည်သည့်များဖြစ်ပါသနည်း။ (အမျိုးသား/သမီး အနည်းဆုံးအခက်အခဲ ၅ ခုစီဖော်ပြပါ)

အမျိုးသား အဖွဲ့မှ တင်ပြသောအခက်အခဲအတားအဆီးများ အမျိုးသမီး အဖွဲ့မှတင်ပြသောအခက်အခဲအတားအဆီးများ

၁	ရွာလမ်းများမကောင်းအထိုင်အား	၁	လမ်း အခက်ခက်
၂	ကံစားမကောင်း အထိုင်ပစ္စည်း	၂	ကံစားမကောင်း အခက်ခက်
၃	စားနပ်ရိက္ခာရေး မကောင်း	၃	ကျောင်းဆောင်ရွက်ရေး
၄	ရွာတွင်း မတီအထိုင်လမ်းပေး	၄	ရွာတွင်းလမ်းပေးရေး
၅	ရွာတွင်းအခက်ခက်	၅	အိမ်အခက်ခက်

ဇ။ စောပေးခန့် မတီအထိုင်ပစ္စည်းလမ်းပေး ၆။ အိမ်အခက်ခက် ရေပေးရေးလမ်းပေးခန့်  
ခ။ မျှော်မှန်းခြင်း - နောင်လာမည့် ( ၅ ) နှစ် အတွက် ကျေးရွာဖွံ့ဖြိုးရေး မျှော်မှန်းလျာထားချက်များအား တင်ပြပါ။

အမျိုးသားအဖွဲ့မှ တင်ပြသောမျှော်မှန်းချက်များ	အမျိုးသမီးအဖွဲ့မှ တင်ပြသောမျှော်မှန်းချက်များ
၁	၁
၂	၂
၃	၃
၄	၄
၅	၅

၆။ မျှော်မှန်းချက်များ ၆။ မျှော်မှန်းချက်များ

အဆင့်	ကျေးရွာအတွက် ဦးစားပေး ဖွံ့ဖြိုးတိုးတက်မှု လုပ်ငန်းစဉ်များ	အဆိုပြုသူ (အမျိုးသားများ/ အမျိုးသမီးများ/အမျိုးသား+ အမျိုးသမီး)	ခန့်မှန်းကုန်ကျ စရိတ်	အကျိုးခံစားခွင့်ရှိသူ ခန့်မှန်းခြေ အရေအတွက်
၁	တံတား (ကွန်ကရစ်)	ကျေး + မ	၇၀ သိန်း	၁၀၂
၂	လမ်းပေး (မေတ္တာလမ်း)	ကျေး + မ	၈၀ သိန်း	၁၀၂
၃	ရွာတွင်းလမ်း (ကျောက်ချောလမ်း)	(ကျေး + မ )	၁၅၀ သိန်း	၁၀၂
၄	ကျောင်းဆောင်ရွက်ရေး	(ကျေး + မ )	၂၀၀ သိန်း	၁၀၂
၅	ကျွန်းစာရေးဆေးရေး	(ကျေး + မ )	၃၀၀ သိန်း	၁၀၂

ယေး လူထုစီမံကိန်း၏ လာမည့် (၄) နှစ်အတွက် အကျုံးပင်သော ဦးစားပေး ဖွံ့ဖြိုးတိုးတက်မှု လုပ်ငန်း အစီအစဉ်များအားဖော်ပြပါ။

အဆင့်	ကျေးရွာအတွက် ဦးစားပေး ဖွံ့ဖြိုး တိုးတက်မှု လုပ်ငန်းစဉ်များ	အဆိုပြုသူ (အမျိုးသားများ/ အမျိုးသမီးများ/အမျိုးသား+ အမျိုးသမီး)	အခန်းကဏ္ဍ
၁	ခြံကန်ဖွဲ့စည်းခြင်း၊ မေ့မိသောကျေးရွာ	ဒဂဖျားသား	ခြံကန်ဖွဲ့စည်းရေး၊ အုပ်ချုပ်ရေး
၂	အလုပ် အကျွမ်းသီတင်းသင်ရေး	ဒဂဖျားသား	
၃			
၄			
၅			

ခေါင်းဆောင်၊ ကျေးရွာစီမံကိန်းအထောက်အကူပြုကော်မတီမှ အတည်ပြုသည်။

အမည် ဒေါ်ခင်လှ လက်မှတ် [Signature] နေ့စွဲ ၅.၇.၂၀၁၈



	အမျိုးသား(အရေအတွက်)	အမျိုးသမီး(အရေအတွက်)	စုစုပေါင်းအရေအတွက်
လူဦးရေ	66	68	134
လူမျိုးစု (၁)-----			
လူမျိုးစု (၂)-----			
လူမျိုးစု (၃)-----			
အခြား			
အိမ်ထောင်ဦးစီး	10	6	16

(ခ)အခြေခံအဆောက်အအုံအဆောင်များ

စာသင်ကျောင်း	အမှတ် ခြံမပါ	ကျွန်းမာရေး	အမှတ် ခပ်မိ	တာသာရေးအဆောက် အအုံများ	အမှတ် ခြံမပါ
အထက်တန်းကျောင်း	<input type="checkbox"/>	ဆေးရုံ	<input type="checkbox"/>	ဓနတီ	<input checked="" type="checkbox"/>
အလယ်တန်းကျောင်း	<input type="checkbox"/>	ကျွန်းမာရေးဌာန	<input type="checkbox"/>	ဘုန်းကြီးကျောင်း	<input checked="" type="checkbox"/>
မူလတန်းကျောင်း	<input checked="" type="checkbox"/>	ကျွန်းမာရေးဌာနခွဲ	<input type="checkbox"/>	ဟိန္ဒူဘုရားကျောင်း	<input type="checkbox"/>
မူကြိုကျောင်း	<input type="checkbox"/>	ဆေးပေးခန်း	<input type="checkbox"/>	ခရစ်ယာန်ကျောင်း	<input type="checkbox"/>
အခြား	<input type="checkbox"/>	အခြား	<input type="checkbox"/>	ဗလီ	<input type="checkbox"/>
				အခြား	<input type="checkbox"/>
မှတ်ချက်		မှတ်ချက်		မှတ်ချက်	

(ဂ)ကျွမ်းကျင်သူများမှတ်တမ်း (ကျေးရွာတွင်နေထိုင်သောသူ့ မဟုတ် တခြားရွာမှလာရောက်သောကျွမ်းကျင်သူများ)

	(၁) စာသင်ကျောင်း		(၂) ကျွန်းမာရေး			(၃) လက်မှုပညာရှင်		
	ရွာတွင်နေ ထိုင်သူ	အခြားရွာမှ လာသူ		ရွာတွင်နေ ထိုင်သူ	အခြား ရွာမှ လာသူ		ရွာတွင် နေထိုင်သူ	အခြားရွာ မှလာသူ
မူလတန်းပြဆရာ/မ	<input checked="" type="checkbox"/>	<input checked="" type="checkbox"/>	ဆရာပန်	<input type="checkbox"/>	<input type="checkbox"/>	လက်သမား	<input type="checkbox"/>	<input type="checkbox"/>

အထက်တန်းပြဆရာ/မ	<input type="checkbox"/>	<input type="checkbox"/>	လက်ထောက်ကျန်းမာရေးမှူး	<input type="checkbox"/>	<input type="checkbox"/>	မန်းရဲ	<input checked="" type="checkbox"/>	<input type="checkbox"/>
အလယ်တန်းပြဆရာ/မ	<input type="checkbox"/>	<input type="checkbox"/>	အမျိုးသမီးကျန်းမာရေးဆရာမ	<input type="checkbox"/>	<input type="checkbox"/>	လျှပ်စစ်ကျွမ်းကျင်၊ ဦးသမား	<input type="checkbox"/>	<input type="checkbox"/>
မူကြိုဆရာ/မ	<input type="checkbox"/>	<input type="checkbox"/>	သားမွေးဆရာမ	<input type="checkbox"/>	<input type="checkbox"/>	ရေပိုက်သူယ်သူ	<input type="checkbox"/>	<input type="checkbox"/>
အခြား	<input type="checkbox"/>	<input type="checkbox"/>	ပြည်သူ့ကျန်းမာရေးလုပ်သား	<input type="checkbox"/>	<input type="checkbox"/>	ကော်ပြင်ဆရာ	<input type="checkbox"/>	<input type="checkbox"/>
မှတ်ချက်			မှတ်ချက်			မှတ်ချက်		

(ဃ) ကျေးရွာသို့ ရောက်ရှိနိုင်သည့်လမ်းအခြေအနေ/ကျေးရွာတစ်ရွာသည် ၎င်း၏ကျေးရွာအုပ်စုနှင့် ဆက်သွယ်ထားသော လမ်းအခြေအနေ(အောက်ပါတို့ကိုပိုင်းပါ)

ကျောက်ကြမ်းလမ်း      ကတ္တရာလမ်း      ကွန်ကရစ်လမ်း      မော်တော်ဆိုင်ကယ်လမ်း  
 ကျောက်ခင်းလမ်း      မြေသားလမ်း      လူသွားလမ်း      အခြား \_\_\_\_\_

(င) ကျေးရွာဖွံ့ဖြိုးမှုစီမံချက်

ပိုင်းပါ

(၁) လူထုပတ်ဝန်းကျင်ထိခိုက်မှုမရှိစေရန်အတွက် ကျေးရွာတွင် ကျေးရွာဖွံ့ဖြိုးမှု စီမံချက်ရှိခဲ့ပါသလား?      ရှိပါသည်/မရှိပါ/မသိပါ

(၂) ရှိခဲ့ပါလျှင် ဤစီမံချက်ကို မည်သည့် ခုနှစ်တွင်ပြင်ဆင်ခဲ့ပါသနည်း?      နှစ်-----/မသိပါ

(၃) ဤစီမံချက်ကို မြို့နယ်မှအတည်ပြုခဲ့ပါသလား?      ပြုခဲ့ပါသည်/မပြုခဲ့ပါ/မသိပါ

(စ) ခရီးအကွာအဝေး

(၁) ဤကျေးရွာ၏ပတ်ဝန်းကျင်ကျေးရွာအုပ်စု၏ပတ်ဝန်းကျင်ဆိုင်ရာပေးအပ်မှုကွာဝေးသနည်း?      ခိုင်-----/မသိပါ

(၂) ဤကျေးရွာမှ ၎င်းကျေးရွာအုပ်စုပတ်ဝန်းကျင်လူထုအသုံးပြုရန်အတွက် ကြားဖြင့်သည့်အချိန်၊

ခြောက်သွေ့ရာသီတွင်ကြာချိန် ----- ၂၀ မိနစ် ----- လော်လာရီ/မော်တော်ဆိုင်ကယ်/မြေလျှင်/လား/မော်တော်ဘုတ်/  
 အခြား -----

မိုးရာသီတွင်ကြာချိန် ----- ၃၀ မိနစ် ----- လော်လာရီ/မော်တော်ဆိုင်ကယ်/မြေလျှင်/လား/မော်တော်ဘုတ်/  
 အခြား -----

အခြား -----

(ဆ) ပတ်ဝန်းကျင်ဆိုင်ရာသဘာဝဘေးအန္တရာယ်

ဤကျေးရွာတွင်ကြီးကြီးကဲ့သို့ သဘာဝဘေးအန္တရာယ်ကျရောက်ဖူးခြင်း ရှိပါသလား။

✓ မရှိပါ  ရှိပါသည် ရှိလျှင်ဖော်ပြပါ-----

(ဇ) ကျေးရွာတွင် ခွဲစည်းထားသော အဖွဲ့အစည်းများ

လူထုလုံခြုံစိတ်ချမ်းသာစေရန် ဤကျေးရွာတွင် ကျေးရွာဖွံ့ဖြိုးရေးအတွက် အစိုးရ(သို့)ရွာသားများကိုယ်တိုင်(သို့) စီမံကိန်းတစ်ခုခုမှ ခွဲစည်းထားသည့် အဖွဲ့အစည်းများရှိပါသလား။

(၁) ဦးစွာ ဦးစိုးမိုး

(၂) -----

(ဈ) အထွေထွေအုပ်ချုပ်ရေးဦးစီးဌာန (GAD) မှ မှတ်တမ်းတင်ထားခြင်း

ဤကျေးရွာသည် အထွေထွေအုပ်ချုပ်ရေးဦးစီးဌာန (GAD) မှ မှတ်တမ်းတင်ထားမှု ရှိပါသလား။

မရှိပါ  ရှိပါသည်

ကျေးရွာခေါင်းဆောင်

အမည်

ဦးစောမိုးမောင်

လက်မှတ်

*[Signature]*

နေ့စွဲ

18. ၇. 19

လူထုစည်းရုံးရေးမှူး

အမည်

ဒေါ်မင်းမာမာ

လက်မှတ်

*[Signature]*

နေ့စွဲ

18. ၇. 19

၁၃။ စီမံကိန်းစက်ဝန်းအချိန်ဇယား ပုံစံ ၀-၂(PC-2) ဒုတိယနှစ်စက်ဝန်း

ပုံစံ- ၀-၂- စီမံကိန်းစက်ဝန်းအချိန်ဇယား(PC 2)

လမ်းညွှန်ချက်၊ သတ်သိင်ရာလူထုစည်းရုံးရေးမှူး/လက်ထောက်နည်းပညာမှူးများမှ ကျေးဇူးတင်စာအတွက် ဤပုံစံကို ဖြည့်သွင်းရမည်။		စီမံကိန်းစက်ဝန်းအဆင့်တစ်ခုပြီးစီးသည့်ကျေးရွာနှင့်	
စည်းရုံးရေးမှူး/လက်ထောက်နည်းပညာရေးမှူးဝန်ထမ်း အမည် - <u>ဦးခင်ကျော်</u>			
ခုနှစ် ၂၀၁၉ ခုနှစ်	စက်ဝန်းအားအမှတ်ခြစ်ပါ <input type="checkbox"/> စက်ဝန်း(၁) <input checked="" type="checkbox"/> စက်ဝန်း(၂) <input type="checkbox"/> စက်ဝန်း(၃)		
ပြည်နယ်/တိုင်း	မြို့နယ်	ကျေးရွာအုပ်စု	ကျေးရွာ
<u>မကွေး</u>	<u>မာင်ဗူး</u>	<u>သောတာ</u>	<u>ကျေးရွာ</u>

စီမံကိန်းအဆင့်ရွက်ဖူးအဆင့်များ	ခုနှစ်		အစည်းအဝေးတွင် တက်ရောက်သူအရေအတွက်					
	စတင်သည့် ခုနှစ်	ပြီးဆုံးသည့် ခုနှစ်	အမျိုးသား အရေအတွက်	အမျိုးသမီး အရေအတွက်	အိမ်ထောင်စုအရေအတွက်	လူမျိုးစုတက်ရောက်သူ အရေအတွက် နှင့် လူမျိုးစုအမည်	အိမ်ထောင်စုပေါင်း	အိမ်ထောင်စု %
၁။ ကျေးရွာစီမံကိန်း မိတ်ဆက်အစည်းအဝေး	16.9.19	18.9.19	15	21	26			
၂။ ကျေးရွာပွဲ ပြုစုရေး စီမံချက်ရေးဆွဲခြင်း အစည်းအဝေး	19.9.19	19.9.19	14	12	26			
၃။ ကျေးရွာအုပ်စု လုပ်ငန်းဆောင်ရွက်ချက်စာတမ်းအစည်းအဝေး								
၄။ မြို့နယ်အဆင့်စီမံကိန်းရေးဆွဲရေးနှင့်အကောင်အထည်ဖော်ရေးကော်မတီ၏ စီမံကိန်း			မလို	မလို	မလို	မလို		





၁၄။ကျေးရွာဖွံ့ဖြိုးရေးဦးစားပေးအစီအစဉ် ပုံစံ ၀-၃ (PC-3) ဒုတိယနှစ်စက်ဝန်း

ပုံစံ - ၀-၃ ကျေးရွာဖွံ့ဖြိုးရေးဦးစားပေးအစီအစဉ် (Form PC 3)

လမ်းညွှန်ရွက်၊ အဆင့်(၃)ကျေးရွာဖွံ့ဖြိုးရေးအစီအစဉ်အပေးပြီးဆုံးသောအခါ ကျေးရွာစီမံကိန်း အထောက်အကူပြု ကော်မတီသည် လူထုစည်းရုံးရေးမှူးအကူအညီဖြင့် ဤပုံစံကိုပြည့်စုံအောင် ဖြည့်သွင်းရမည်။			
လူထုစည်းရုံးရေးမှူး/ဝန်ထမ်း အမည် <b>ဒွါးမင်း ဖျိုင်</b>			
နေ့စွဲ <b>19.9.19</b>	စက်ဝန်းအား အမှတ်ခြစ်ပါ (✓) <input type="checkbox"/> စက်ဝန်း(၁) <input checked="" type="checkbox"/> စက်ဝန်း(၂) <input type="checkbox"/> စက်ဝန်း(၃) <input type="checkbox"/> စက်ဝန်း(၄)		
ပြည်နယ်/တိုင်း <b>ဧရာဝတီ</b>	မြို့နယ် <b>စင်ပူ</b>	ကျေးရွာအုပ်စု <b>၁၁လောက</b>	ကျေးရွာ <b>၄၅၅၄</b>

က။ အခက်အခဲအတားအဆီးများအားဆွေးနွေးခြင်း၊ ယခုလက်ရှိအခြေအနေတွင်ကျေးရွာဖွံ့ဖြိုးတိုးတက်ရေးအတွက် အဓိကအခက်အခဲအတားအဆီးများသည် မည်သည့်များဖြစ်ပါသနည်း။ (အမျိုးသား/သမီး အနည်းဆုံးအခက်အခဲ ၅ ခုစီဖော်ပြပါ)

အုပ်စုဖွဲ့ဆွေးနွေးမှုများမှတင်ပြသောအခက်အခဲအတားအဆီးများ	
ရွာလမ်းမပြုစီမံကိန်းအဖွဲ့ ဖွဲ့စည်းရန်	<input type="checkbox"/> ကျား <input type="checkbox"/> မိန်းမ
ကေးပေးသုံးစရိတ်ဖြင့်လျှပ်စက်ကွက်ဖွဲ့	<input type="checkbox"/> ကျား <input type="checkbox"/> မိန်းမ
စီးပွားဖြစ် ဖွဲ့စည်းရန်အတွက် အစီအစဉ်	<input type="checkbox"/> ကျား <input type="checkbox"/> မိန်းမ
ဦးစီးဌာနများမှ ဝန်ထမ်းအဖွဲ့	<input checked="" type="checkbox"/> ကျား <input type="checkbox"/> မိန်းမ
ကုန်စည်ကုန်သွယ်ရေး	<input type="checkbox"/> ကျား <input type="checkbox"/> မိန်းမ

ခ။ ဖျော်မှန်ခြင်း နောင်လာမည့် (၅)နှစ် အတွင်း ကျေးရွာဖွံ့ဖြိုးရေးဖျော်မှန်လျာထားချက်များအားတင်ပြပါ။

အုပ်စုဖွဲ့ဆွေးနွေးမှုများမှတင်ပြသောအခက်အခဲအတားအဆီးများ	
ရွာလမ်းမပြုစီမံကိန်းအဖွဲ့ ဖွဲ့စည်းရန်	<input type="checkbox"/> ကျား <input type="checkbox"/> မိန်းမ
ကေးပေးသုံးစရိတ်ဖြင့်လျှပ်စက်ကွက်ဖွဲ့	<input type="checkbox"/> ကျား <input type="checkbox"/> မိန်းမ
စီးပွားဖြစ် ဖွဲ့စည်းရန်အတွက် အစီအစဉ်	<input type="checkbox"/> ကျား <input type="checkbox"/> မိန်းမ
ဦးစီးဌာနများမှ ဝန်ထမ်းအဖွဲ့	<input checked="" type="checkbox"/> ကျား <input type="checkbox"/> မိန်းမ
ကုန်စည်ကုန်သွယ်ရေး	<input type="checkbox"/> ကျား <input type="checkbox"/> မိန်းမ

၈။ လူထုစီမံကိန်း၏ လာမည့် (၄)နှစ်အတွက် အကျိုးပင်သော ဦးစားပေး ဖွံ့ဖြိုးတိုးတက်မှု လုပ်ငန်း အစီအစဉ်များအားဖော်ပြပါ။

ဦးစားပေး အဆင့် သတ်မှတ် ဖျက်	ကျေးရွာအတွက် ဦးစားပေး ဖွံ့ဖြိုးတိုးတက်မှု လုပ်ငန်းစဉ်များ	အဆိုပြုသူ (အမျိုးသားများ/ အမျိုးသမီးများ/အမျိုးသား+အမျိုးသမီး)	အခန်းကဏ္ဍ	ခန့်မှန်း ကုန်ကျ ဝိရိတ်	အကျိုးစီးပွားနှင့် ရရှိသည့် အကျိုးအမြတ်		
					ကျား	မ	ပေါင်း
၁	ကျွန်ုပ်တို့၏ ကျွန်း	ကျား	ကျေးဇူးတင်	၇၂ ဝိရိတ်	၆၆	၆၈	၁၃၄
၂	ကျေးဇူးတင်	မ	မ	၁၅၀ ဝိရိတ်	၆၆	၆၈	၁၃၄
၃	ကျွန်းစဉ်	မ	ကျေးဇူးတင်	၁၀၀ ဝိရိတ်	၆၆	၆၈	၁၃၄
၄							
၅							

၉။ လူထုစီမံကိန်း၏ လာမည့် (၄) နှစ်အတွက် အကျိုးပင်သော ဦးစားပေး ဖွံ့ဖြိုးတိုးတက်မှု လုပ်ငန်း အစီအစဉ်များအားဖော်ပြပါ။

အဆင့်	ကျေးရွာအတွက် ဦးစားပေး ဖွံ့ဖြိုး တိုးတက်မှု လုပ်ငန်းစဉ်များ	အဆိုပြုသူ (အမျိုးသားများ/ အမျိုးသမီးများ/အမျိုးသား+ အမျိုးသမီး)	အခန်းကဏ္ဍ
၁	ကျွန်းစဉ်	ကျား	ကျေးဇူးတင်
၂	ကျွန်းစဉ်	မ	မ
၃			
၄			
၅			

ခေါင်းစောင်၊ ကျေးရွာစီမံကိန်းအထောက်အကူပြုကော်မတီမှ အတည်ပြုသည်။

အမည် ဦးကျွန်း လက်မှတ် [Signature] နေ့ရက် 19.9.19





၁၇။ ကဏ္ဍအလိုက် ဦးစားပေးလုပ်ငန်းချုပ်ပေးခြင်း ရေးလုပ်ငန်းစဉ်များ

၁၀၈၈၇၇၇၇၇၇

ချေးငွေကျေးဇူး

ကဏ္ဍအလိုက် ဦးစားပေးလုပ်ငန်းချုပ်ပေးခြင်း

ကဏ္ဍ	ဦးစားပေးအဆင့်	လုပ်ငန်းအမျိုးအစား	အဆိုပြုသူ (အမှန်ဖြစ်ရန်)		ခုနှစ်	ထောက်ပံ့မည့်အဖွဲ့အစည်း (သို့) ဌာန	မှတ်ချက်
			ကျား	မ			
အခြေခံအဆောက်အအုံကဏ္ဍ (လမ်း/တံတား/ရေရရှိရေး/မီးလင်းရေး)	၁	ကွန်ကရစ်လမ်း			၂၀၁၉	၀၅၅	စာမေးပွဲ
	၂	ပျက်စီးခြင်း			၂၀၁၆ ၂၀၁၉	၀၅၅	စာမေးပွဲ
	၃	တံတား			၂၀၁၈	၀၅၅	မြေပို
	၄						
	၅						
လူမှုဖွံ့ဖြိုးရေးကဏ္ဍ (ပညာရေး/ ကျန်းမာရေး နှင့် ဆိုင်ခေါင်းဆောင်အဖွဲ့များနှင့် အခြားလိုအပ်ချက်များ)	၁	စားပေးခွင့်			၂၀၁၈ ၂၀၁၉	၀၅၅	စာမေးပွဲ
	၂						
	၃						
	၄						
	၅						
သက်မွေးဝမ်းကျောင်းကဏ္ဍ (စိုက်ပျိုးရေး/ ဖွံ့ဖြိုးရေး နှင့် ဆိုင်ခေါင်းဆောင်အဖွဲ့များ အခြား လိုအပ်ချက်များ)	၁						
	၂						
	၃						
	၄						
	၅						
သဘာဝဘေးအန္တရာယ် ဓလေ့ကျင့်ရေး ကဏ္ဍ	၁						
	၂						
	၃						
	၄						
	၅						
အခြားကဏ္ဍ (ရွာနယ်စပ်များသို့ လူ့အဖွဲ့များ ခွင့်ပြုခြင်းနှင့် အကောင်အထည်ဖော်ဆောင်ရွက်ပေးနိုင်ခြင်းရှိသော လုပ်ငန်းများ)	၁	ခွဲခြားခြင်းရေး နည်းပညာ	၁		၂၀၁၈ ၂၀၁၉	၀၅၅	စာမေးပွဲ
	၂	ကျွန်ုပ်တို့၏ ကွန်ပဏီ		၁	၂၀၁၈ ၂၀၁၉	၀၅၅	စာမေးပွဲ
	၃						
	၄						
	၅						