

ပြည်ထောင်စုသမ္မတမြန်မာနိုင်ငံတော်အစိုးရ
စိုက်ပျိုးရေး၊ မွေးမြူရေးနှင့် ဆည်မြောင်းဝန်ကြီးဌာန
(ကျေးလက်ဒေသဖွံ့ဖြိုးတိုးတက်ရေးဦးစီးဌာန)

လူထုပဟိုပြုစီမံကိန်း

National Community Driven Development Project

(NCDDP)



ကျေးရွာဖွံ့ဖြိုးရေးအစီအစဉ်

Village Development Plan (VDP)

လယ်ဝေး မြို့နယ်

၂၀၁၇ - ၁၈ ခုနှစ် - ဝင်တဲကူးကျေးရွာအုပ်စု ၊ ဝင်တဲကူးကျေးရွာ

မာတိကာ

၁။ မြို့နယ်ခြေပုံ

၂။ ကျေးရွာခြေပုံ (တည်နေရာ)

၃။ အုပ်စုတွင်ပါဝင်သောကျေးရွာများစာရင်း

၄။ ကျေးရွာအခြေခံအချက်အလက်များ (ကျေးရွာသမိုင်းကြောင်း)

၅။ လူထုပူးပေါင်းပါဝင်သော လူမှုဆန်းစစ်ခြင်းနှင့် အကဲဖြတ်ခြင်းလုပ်ငန်းစဉ် (PSA/PRA) အကုဉ်းချုပ်ဇယား

၆။ ကျေးရွာဖွံ့ဖြိုးရေးအစီအစဉ်အတွက်အသုံးပြုခဲ့သော PRA tools များနှင့်တစ်ခုချင်းစီအတွက်သုံးသပ်ချက်များ (အသုံးပြုခဲ့သော PRA tools တစ်ခုချင်းစီ၏ အမည်များရေးရန်)

၇။ ကော်မတီဝင်များရွေးချယ်ခြင်းနှင့်ကျေးရွာဖွံ့ဖြိုးရေးအစီအစဉ်ဆောင်ရွက်မှုမှတ်တမ်းခါတ်ပုံများ

(၂-၃ပုံ ထက်မများရ)

၈။ ကျေးရွာအချက်အလက် (ပုံစံ-၁)

၉။ စီမံကိန်းစက်ဝန်းအချိန်ဇယား (ပုံစံ-၂)

၁၀။ ကျေးရွာဖွံ့ဖြိုးရေးဦးစားပေးအစီအစဉ် (ပုံစံ-၃)

၁၁။ အစည်းအဝေးမှတ်တမ်းများ

၁၂။ ဟဏ္ဍအလိုက်ဦးစားပေးဖွံ့ဖြိုးရေးလုပ်ငန်းစဉ်များ



National Community Driven Development Project



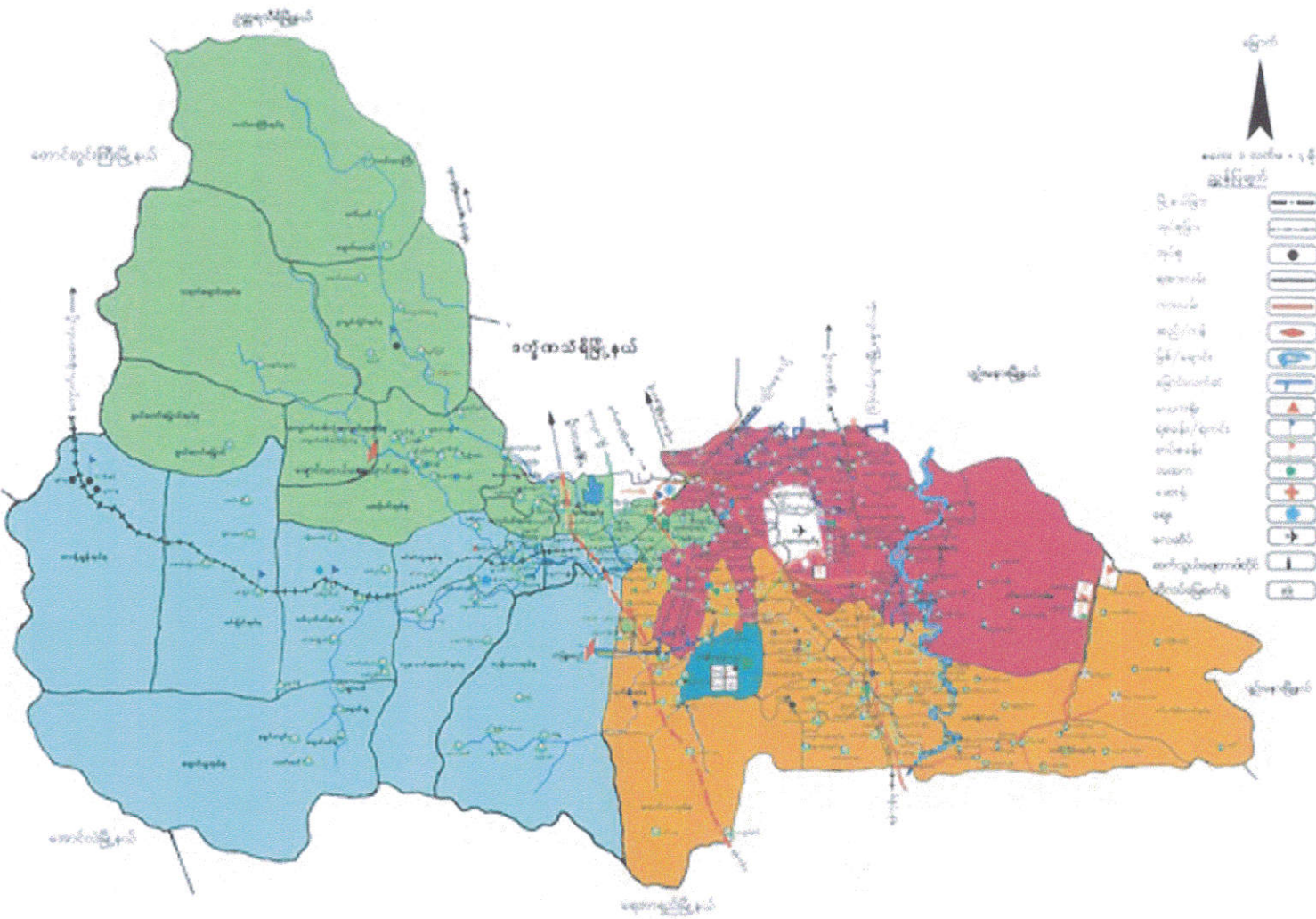
လူထုပဟိုပြုစီမံကိန်း

- Cluster 1 ■
- Cluster 2 ■
- Cluster 3 ■
- Cluster 4 ■

လယ်ဝေးမြို့နယ်မြေပုံ

စဉ်	မူပိုင်/မူပိုင်ရှင်	ဧရိယာ	မူပိုင်/မူပိုင်ရှင်	ဧရိယာ
၁	အလယ်မြို့နယ်	၅၅	အလယ်မြို့နယ်	၅၅
၂	အလယ်မြို့နယ်	၅၅	အလယ်မြို့နယ်	၅၅
၃	အလယ်မြို့နယ်	၅၅	အလယ်မြို့နယ်	၅၅
၄	အလယ်မြို့နယ်	၅၅	အလယ်မြို့နယ်	၅၅
၅	အလယ်မြို့နယ်	၅၅	အလယ်မြို့နယ်	၅၅
၆	အလယ်မြို့နယ်	၅၅	အလယ်မြို့နယ်	၅၅
၇	အလယ်မြို့နယ်	၅၅	အလယ်မြို့နယ်	၅၅
၈	အလယ်မြို့နယ်	၅၅	အလယ်မြို့နယ်	၅၅
၉	အလယ်မြို့နယ်	၅၅	အလယ်မြို့နယ်	၅၅
၁၀	အလယ်မြို့နယ်	၅၅	အလယ်မြို့နယ်	၅၅
၁၁	အလယ်မြို့နယ်	၅၅	အလယ်မြို့နယ်	၅၅
၁၂	အလယ်မြို့နယ်	၅၅	အလယ်မြို့နယ်	၅၅
၁၃	အလယ်မြို့နယ်	၅၅	အလယ်မြို့နယ်	၅၅
၁၄	အလယ်မြို့နယ်	၅၅	အလယ်မြို့နယ်	၅၅
၁၅	အလယ်မြို့နယ်	၅၅	အလယ်မြို့နယ်	၅၅
၁၆	အလယ်မြို့နယ်	၅၅	အလယ်မြို့နယ်	၅၅
၁၇	အလယ်မြို့နယ်	၅၅	အလယ်မြို့နယ်	၅၅
၁၈	အလယ်မြို့နယ်	၅၅	အလယ်မြို့နယ်	၅၅
၁၉	အလယ်မြို့နယ်	၅၅	အလယ်မြို့နယ်	၅၅
၂၀	အလယ်မြို့နယ်	၅၅	အလယ်မြို့နယ်	၅၅
၂၁	အလယ်မြို့နယ်	၅၅	အလယ်မြို့နယ်	၅၅
၂၂	အလယ်မြို့နယ်	၅၅	အလယ်မြို့နယ်	၅၅
၂၃	အလယ်မြို့နယ်	၅၅	အလယ်မြို့နယ်	၅၅
၂၄	အလယ်မြို့နယ်	၅၅	အလယ်မြို့နယ်	၅၅
၂၅	အလယ်မြို့နယ်	၅၅	အလယ်မြို့နယ်	၅၅
၂၆	အလယ်မြို့နယ်	၅၅	အလယ်မြို့နယ်	၅၅
၂၇	အလယ်မြို့နယ်	၅၅	အလယ်မြို့နယ်	၅၅
၂၈	အလယ်မြို့နယ်	၅၅	အလယ်မြို့နယ်	၅၅
၂၉	အလယ်မြို့နယ်	၅၅	အလယ်မြို့နယ်	၅၅
၃၀	အလယ်မြို့နယ်	၅၅	အလယ်မြို့နယ်	၅၅

ရပ်ကွက်	- ၆
ကျေးရွာအုပ်စု	- ၅၀
ကျေးရွာ	- ၂၆၀
လူဦးရေ	- ၂၅၀၀၀
အိမ်ခြေ	- ၅၀၀၀၀
အိမ်ထောင်စု	- ၅၀၀၀၀



မြောက်

စကေး ၁ စင်တီမီတာ = ၁ မိုင်

အခြေအနေ

- မြို့နယ်
- ရပ်ကွက်
- ကျေးရွာ
- ကျေးရွာအုပ်စု
- လမ်းမ
- အလယ်/အခြေ
- မြစ်/ချောင်း
- ရေအောက်
- မူပိုင်/မူပိုင်ရှင်
- အိမ်ခြေ
- အိမ်ထောင်စု
- ကျေးရွာ
- ကျေးရွာအုပ်စု
- ရပ်ကွက်
- မြို့နယ်
- အခြေအနေ

ဝင်တဲကူးကျေးရွာ အရင်းအမြစ်ပြမြေပုံ



ဝင်တဲကူးကျေးရွာအုပ်စုတွင် ပါဝင်သောကျေးရွာများ

- ဝင်တဲကူးကျေးရွာ
- သစ်တောကျေးရွာ

ဝင်းတင်ကျေးရွာ သမိုင်းအကျဉ်း

ယခင်အချုပ်မှာ ဝင်းတင်ကျေး သစ်တောခရိုင်ကြီးမှာ၊ တည်ရှိရာ ရှေးက ဖြစ်သည်။ "

U.M.P မြည်စောင့်ရုံမှာ ရှေးထိုင်သော ရှေးက ဖြစ်သည်။ ပျဉ်းမနား - တောင်တွင်းကြီး၊
ဒီးဂုဏ်၊ လမ်းကို ၁၈၉၉ မှ ၁၉၀၀ ပြည့်က စောက်လုပ်ခဲ့သည်။ ဝင်းတင်ကျေး ရွာ ကို
၁၈၉၂ တွင် စတင်ခဲ့သည်။ ဒက်လိပ်မင်းစက်ထက်က အိမ်ခြေ ၅၀ ခန့်ရှိ၍ ရွာတည်ခွင့်
ရခဲ့သည်။ ဦးဘဒိန်မှ သစ်တောမှာ ကိုစတင်ပြီး ဒက်လိပ်မင်းအထက် ၁၅၀ ခန့်အထူးမြင့်ပြီး
သစ်တောမှာ ကိုစတင်သည်ဟု ဝင်ခဲ့ပါသည်။ ယခုအချုပ်တွင် ဝင်းတင်ကျေးရွာ
ဖြစ်သည်။

ဝင်းတင်ကျေး ရွာ အိမ်ခြေ - ၄၁၁ အိမ်

- လူဦးရေ " ၁၁၉၀ ဦးရေ
- ကျား " " ၅၇၉
- မ " " ၆၁၁
- စုစုပေါင်း " " ၁၁၉၀

ဝင်ကုလုံးအုပ်စု လူထုပူးပေါင်းပါဝင်သော လူမှုဆန်းစစ်အကဲဖြတ်ခြင်း (PSA) အကျဉ်းချုပ် ဝင်ကုလုံးကျေးရွာ

စဉ်	အကြောင်းအရာ	ရက်စွဲ	ဦးတည်အုပ်စု	တက်ရောက်သူ		အဓိကဆွေးနွေးချက်များ
				ကျား	မ	
၁။	ကျေးရွာမြေပုံ	၁၀-၁-၂၀၁၇	အုပ်ချုပ်ရေးမှူး၊ ကျေးရွာလူထု	၂၀	၁၀	ကျေးရွာ၏ တည်နေရာ၊ အထောက်အပံ့၊ လမ်း၊ ကျောင်း၊ လယ်ယာမြေ
၂။	ပင်လှူအိမ်	၁၀-၁-၂၀၁၇	အမျိုးသား	၂၀	၂၀	အမျိုးသားများ၏ အခြေအနေများ
၃။	ပင်လှူအိမ်	၁၀-၁-၂၀၁၇	အမျိုးသမီး	၂၀	၂၀	အမျိုးသမီးများ၏ အခြေအနေများ
၄။	အဖွဲ့အစည်းရွက်ဆက်	၁၀-၁-၂၀၁၇	အမျိုးသား / အမျိုးသမီး	၂၅	၂၀	ကျေးရွာလူထုနှင့် ထိတွေ့ဆက်သွယ်သော ရွာတွင်းနှင့်ပြင်ပအဖွဲ့အစည်းများ
၅။	ဥစ္စာဓန	၁၀-၁-၂၀၁၇	အဆင်ပြေအုပ်စု၊ အလယ်အလတ်၊ သားမိ	၃၀	၂၀	ဥစ္စာဓန ဩဇာပုံစံ သက်မှတ်ခြင်း
၆။	အရင်းအမြစ် ပိုင်ဆိုင်မှု သုံးသပ်ခြင်း	၁၀-၁-၂၀၁၇	အမျိုးသား / အမျိုးသမီး	၂၀	၃၀	သဘာဝရင်းမြစ်နှင့် လူမှုအရင်းအမြစ် အရှိရန်
၇။	ကျေးရွာ မျှော်မှန်းချက်/ အခက်အခဲ	၁၀-၁-၂၀၁၇	အမျိုးသား	၅၉		အမျိုးသားများ၏ ကြုံတွေ့နေရသော အခက်အခဲများ
၈။	ကျေးရွာ မျှော်မှန်းချက်/ အခက်အခဲ	၁၀-၁-၂၀၁၇	အမျိုးသမီး		၁၂၃	အမျိုးသမီးများ၏ ကြုံတွေ့နေရသော အခက်အခဲများ
၉။	ရာသီခွင်ပြဇယား	၁၀-၁-၂၀၁၇	အမျိုးသား / အမျိုးသမီး	၂၀	၃၀	ရာသီဥတု၊ မိုးရေ၊ မွေးမြူရေး၊ ဝင်ရောက် ထွက်ငွေ
၁၀။	ပြဿနာသစ်ပင်	၁၀-၁-၂၀၁၇	အမျိုးသား / အမျိုးသမီး	၅၉	၁၂၃	ဦးစားပေး လုပ်ငန်း၊ ရွေးချယ်ခြင်း



ကျေးဇူး၏ လှူဒါန်းနှင့် အစိုးရအဖြစ်

ခင်တဲကျေးဇူးရှာသည် လယ်စားမြို့နယ် ၊ ဝင်တဲကျေးအုပ်စုတွင် ပါဝင်သော ကျေးဇူးတစ်ရွာဖြစ်သည်။ ကျေးဇူး၏ အရှေ့ဘက်တွင် သစ်တောရွာ၊ အနောက်ဘက်တွင် မြောင်သာပတကျေးရွာ၊ တောင်ဘက်တွင် လှသောင်းတောင်ကျေးရွာနှင့် မြောက်ဘက်တွင် ကာဘီကျေးရွာတို့ ရှိကြသည်။ ကျေးဇူး၏ အဓိကလုပ်ငန်းမှာ လယ်ပင်စိုက်ပျိုးကြသည်။ ကျေးဇူးချင်းဆက်သမီးများသည် မိုးတွင်းကာလ၌ သွားလာရန် အနည်းငယ် ခက်ခဲပါသည်။

ကျန်းမာရေးအရ (၁၂) မိုင်ခန့်ဝေးသော လယ်စားမြို့နယ် ၊ ကုတင် (၁၀၀) ဆေးရုံသို့ သွားရောက်ကုသရန် မိုးတွင်းကာလ၌ သွားရောက်ကုသရာတွင် အဆင်မပြေပါ။ ပညာရေးအနေဖြင့် မူလတန်းလွန်ကျောင်းရှိပါသည်။ မူလတန်းကျောင်းတွင် ကျောင်းဆောင်လုံလောက်မှု မရှိသဖြင့် ကျောင်းဆောင်သစ်လည်း လိုအပ်ပါသည်။

ဘေးအန္တရာယ်အခြေအနေအထားအရ ရွာ၏တောင်ပိုင်း၊ ကျွန်းပေါ်ပိုင်းတွင် ရေအနည်းငယ် ရှားပါးပါသည်။

ရာသီချိန်ခွင်ပြု ပြကွဒိန်

ကျေးရွာ - ဝင်တဲကျေး
 ကျေးရွာအုပ်စု - ဝင်တဲကျေး
 နေ့စွဲ - ၁၀ - ၁ - ၂၀၁၇

အကြောင်းအရာ/လ	တန်ခူး	ကဆုန်	နယုန်	ပါဆီ	ပါခေါင်	တော်သလင်း	သီတင်းကျွတ်	တန်ဆောင်မုန်း	နတ်တော်	ပြာသို	တပိုးတွဲ	တပေါင်း
ရေရရှိမှု	***	***	***	***	***	***	***	***	***	***	***	***
ကျန်းမာရေး	ပူငြိစွယ်	မျက်စိနာ	မျက်စိနာ	ဝမ်းပျက်	အအေးပတ်	ငှက်ဗျား	-	-	-	တုတ်ကွေး	-	-
လမ်းပန်းဆက်သွယ်	ကောင်း	ကောင်း	သင့်	သင့်	သင့်	သင့်	သင့်	သင့်	ကောင်း	ကောင်း	ကောင်း	ကောင်း
ပို့တော်	သက်ကြီး	ပွဲတော်	-	သက်ကြီး	သက်ကြီး	သက်ကြီး	သက်ကြီး	ကဆုန်	-	-	ထမင်း	၅၀၀၀
အသက်မွေးဝမ်းကြောင်း	ကောင်းသူ	မျိုးကျ	-	ကောင်းသူ	ကောင်းသူ	-	-	ပေါးရိတ်	ရိတ်	ရိတ်	-	-
ဝင်ငွေ	**	**	*	**	**	*	*	***	***	***	*	*
ထွက်ငွေ	***	***	**	***	**	*	*	*	-	-	*	*
မိုက်ပျိုးရေး	မိုးကြိုး	ပေါးမိုက်	ပေါး	ကောက်	ကောက်	ပေါင်း	မတ်ပဲ	ပေါးရိတ်	ပေါးရိတ်	ပေါးရိတ်	-	-
မွေးမြူရေး	ဝက်၊ ကြက်	ဝက်၊ ကြက်	ဝက်	ကြက်	ဝက်၊ ကြက်	ဝက်၊ ကြက်	ဝက်၊ ကြက်	ဝက်၊ ကြက်	ဝက်၊ ကြက်	ဝက်၊ ကြက်	ဝက်၊ ကြက်	ဝက်၊ ကြက်
ရာသီဥတု	ပူ	ပူ	ပူ	မိုးဦးကျ	မိုးဦးကျ	ပူ	ပူ	အေး	အေး	အေး	အေး	ပူ

ကျေးဇူး၏ စီးပွားရေးအခြေအနေ (ရှာဖွေဖွင့်ပြပေးထား)

ကျေးဇူး၏ အဓိက အသက်မွေးဝမ်းကြောင်း လုပ်ငန်းမှာ စိုက်ပျိုးရေး၊
လုပ်ငန်းဖြစ်ပြီး စပါး၊ မတ်ပဲ၊ နှမ်း စိုက်ပျိုးပါသည်။ စိုက်ပျိုးရေး လုပ်ငန်း
ဖြစ်သဖြင့် စပါးရိုက်သိမ်းချိန်ဖြစ်သော ဇန်နဝါရီလလယ်၊ နတ်တော်၊ ပြာသိုလ
များတွင် ဝင်ငွေ အများဆုံးလများ ဖြစ်ပါသည်။

လယ်ယာမြေ မရှိသော အိမ်ထောင်စုများမှာ လယ်ယာမြေပိုင်သော
အိမ်ထောင်စုများတွင် ကျန်းလုပ်သားများအဖြစ် အဓိက လုပ်ကိုင်ကြပါသည်။

ကျားမရေးရာ (၁)
ပိုင်ဆိုင်မှု ခွဲခြမ်းစိတ်ဖြာမှု

ကျေးရွာ - ဝင်ကဲကူ
ကျေးရွာအုပ်စု - ဝင်ကဲကူ
နေ့စွဲ - ၀၀ - ၁ - ၂၀၁၇

အရင်းအမြစ်များ	ထိန်းချုပ်သူ	ဆုံးဖြတ်ချက်ချသူ	အသုံးပြုသူ
ပိုင်ဆိုင်မှု အရင်း မြစ်များ			
အိမ်	အိမ်ထောင်ဦးစီး	အိမ်ထောင်ဦးစီး	အမျိုးသား / အမျိုးသမီး
ကျောင်း	ဆရာ / ဆရာမများ	ကျောင်းစောင့်မင်္ဂလာ	ကျောင်းသား / ကျောင်းသူ
ဘုန်းကြီးကျောင်း	ရွာဦး ဘုန်းကြီး	သံဃာနာယကအဖွဲ့	ကျေးရွာလူထု
သဘာဝ အရင်းအမြစ်များ			
တော / တောင်	သစ်တောဌာန	သစ်တောဌာန	အမျိုးသား / အမျိုးသမီး
လယ်ယာမြေ	တောင်သူများ	တောင်သူများ	တောင်သူများ
မြစ်ချောင်း / အင်းအိုင်	ပြည်သူ့လူထု/ရေအရင်းမြစ်ဌာန	ပြည်သူ့လူထု / ရေအရင်းမြစ်ဌာန	ပြည်သူ့လူထု

အရှင်အာဗြစ် ပိုင်ဆိုင်မှု သုံးသပ်ခြင်း

ကျေးဇူးတင် အရှင်အာဗြစ်ဖြစ်သော ချောင်းမလတ်ချောင်းရှိပြီး ရှေ့
အရှင်အာဗြစ် ဌာနမှ ချွယ်လှိုင်အသုံးပြုခွင့်သည်။ မူလကွန်ကျောင်းကို
ကျောင်းအုပ်ကြီးနှင့် ကျောင်းကော်မတီမှ စီမံခန့်ခွဲပါသည်။

ကျေးရွာ၏ ထိခိုက်လွယ်သော အုပ်စုများ

ဝင်းကူးကျေးရွာသည် အိမ်ခြေ (၃၇၀) အိမ်ရှိပြီး PRA ဥစ္စာစနစ်ကြမ်းစွာ အရ အဆင်ပြေသော အိမ်ထောင်စုမှာ (၄၀) အိမ်ထောင်စုသာရှိပြီး အလယ် အလယ်မှာ (၁၀၀) အိမ်ရှိသည်။ ကျန်သော အိမ်ထောင်စုမှာ အိမ်ခြေ (၂၃၀) ရှိပြီး လက်လုပ်လက်စား ကျန်းမာလုပ်များ လုပ်ကိုင်ကြပါသည်။

ကျေးရွာတွင် လူမှုရေး ကဏ္ဍများတွင် ကျေးရွာသားများ လက်လှမ်း မြီသော်လည်း ပညာရေး၊ ကျန်းမာရေး ကဏ္ဍများတွင် ကျေးရွာ၌ ရှိသော မူလကုန်ကျောင်းမှ အပ အခြားသော ဝန်ဆောင်မှုများ ဖြစ်သည် အထက်တန်း ကျောင်းများ၊ ကျန်းမာရေးဆိုင်ရာ ဝန်ဆောင်မှုများမှာ လမ်းပန်းဆက်သွယ်ရေး နှင့် ငွေကြေးအသက်အခဲကြောင့် ကျေးရွာသူ/ကျေးရွာသားအားလုံးမှာ ထိခိုက်လွယ်သော အုပ်စုများ ဖြစ်သော်လည်း လက်လုပ်လက်စား၊ ကျန်းမာလုပ် သား လုပ်ကိုင်နေသော အိမ်ထောင်စု (၂၃၀) မှာ လက်လှမ်း မြီနိုင်ခြင်း နည်းပါး ပါသည်။

ဥစ္စနေ ကြွယ်ဝမှု အဆင့်သတ်မှတ်ခြင်း

ကျေးရွာ - ဝဇ်တဲကျ
 ကျေးရွာအုပ်စု - ဝဇ်တဲကျ
 နေ့စွဲ - ၁၀-၁-၂၀၁၇

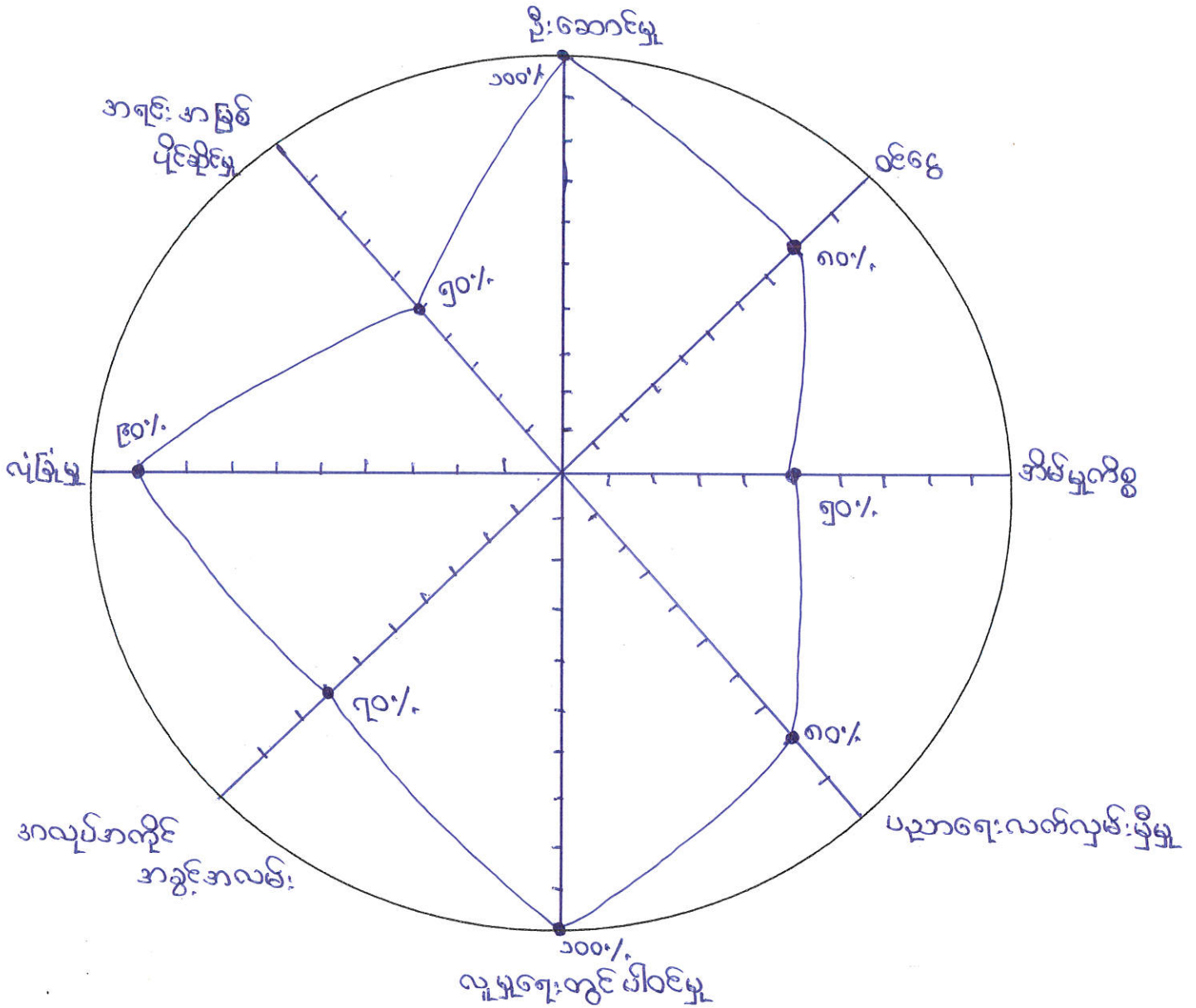
အဆင့်သတ်မှတ်ချက်များ	ပိုင်ဆိုင်မှု အခြေအနေများ	ဒိမ်ထောင်စု အရေအတွက်
အဆင့်မြေ (A)	ဣ၊ ဣ၊ ဣ၊ လယ်ယာမြေ၊ ဆိုင်ကယ်၊ ထွန်စက်၊ အိမ်ပိုင်း (ပျဉ်ထောင်သွယ်မိုး)	၄၀
အလယ်အလတ် (B)	ဣ၊ ဣ၊ ဣ၊ လယ်ယာမြေ၊ ဣ၊ ဣ၊ ဣ၊ အိမ်ပိုင်း၊ ထွန်စက်၊ အိမ်ပိုင်း	၁၀၀
အဆင့်မမြေ (C)	အိမ် (ဝါးခင်း၊ သက်ကယ်မိုး ထွန်စက်)၊ လက်လှုပ်လက်စား	၂၃၀

Cluster A CF name Daw Khine Shwe Sin TF name Daw Eain Si Htun
 PRA form NCDDP -Lewe

ကျားမရေးရာ (၂)
ပင့်ကူအိမ်

ကျေးရွာ - ဝင်တဲကူး
ကျေးရွာအုပ်စု - ဝင်တဲကူး
နေ့စွဲ - ၀၇-၀-၂၀၁၇

အမျိုးသားများ

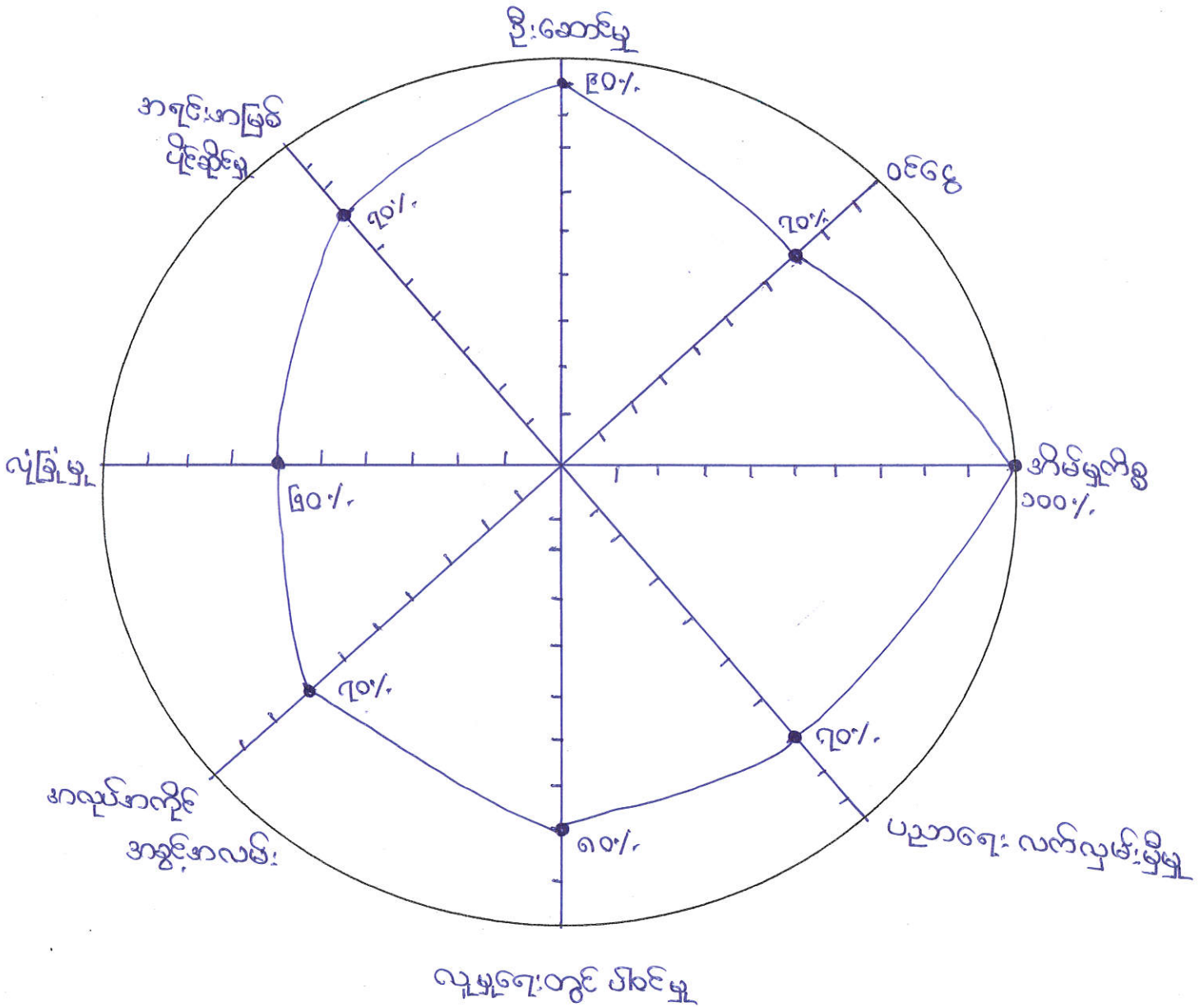


Cluster (၁), CF Daw Khine Shwe⁵ Sir, TF Daw Eain Si Htun

ကျားမရေးရာ (၂)
ပင့်ကူအိမ်

ကျေးရွာ - ဝင်တဲကျ
 ကျေးရွာအုပ်စု - ဝင်တဲကျ
 နေ့စွဲ - ၁၀-၁-၂၀၁၇

အမျိုးသမီးများ



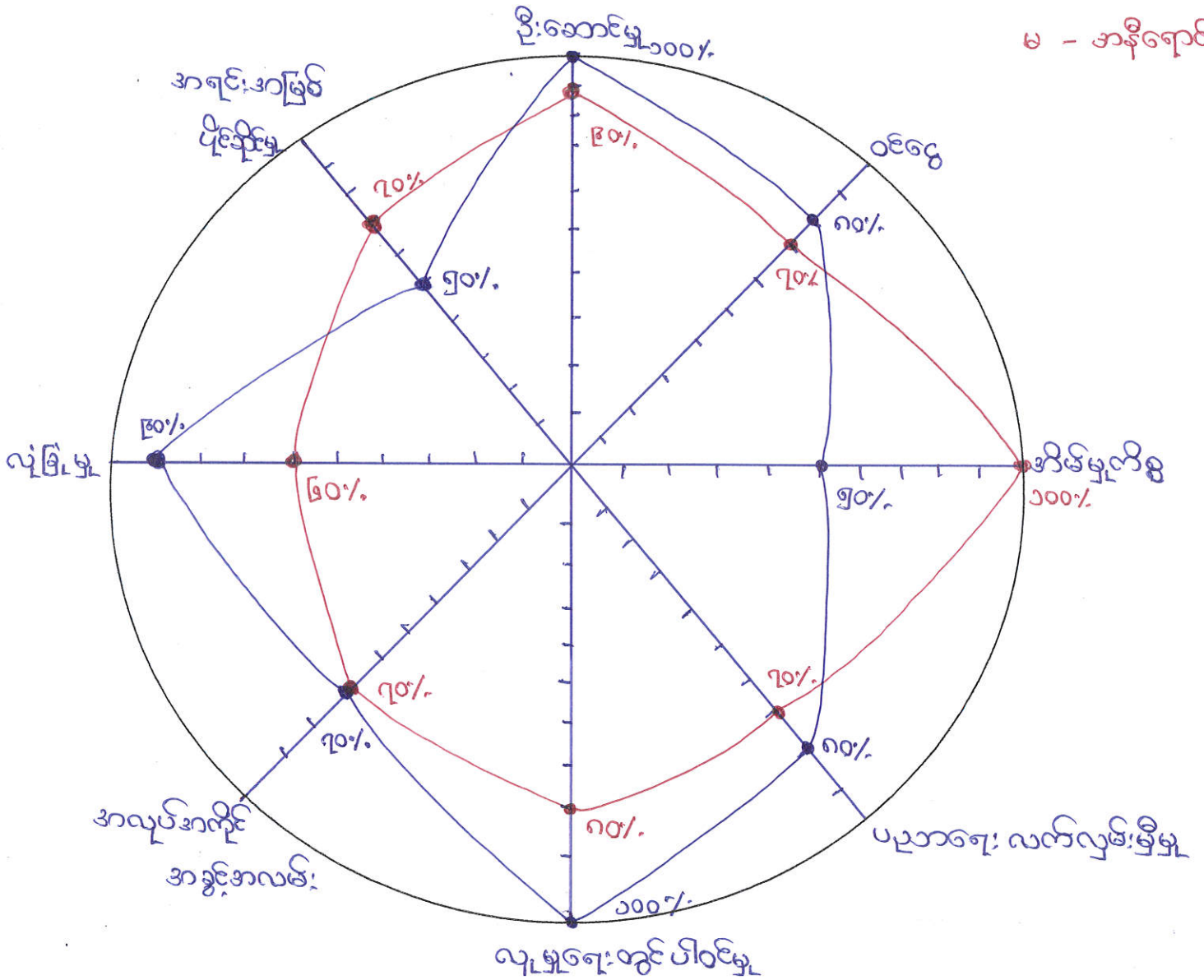
Cluster (၂) CF name Daw Khine Shwe Sin TF name Daw Eain Si Htun
 PRA form NCDDP -Lewe

ကျားမရေးရာ
ပင့်ကူအိမ်

ကျေးရွာ - ဝင်တဲကူး
 ကျေးရွာအုပ်စု - ဝင်တဲကူး
 နေ့စွဲ - ၁၅-၁-၂၀၁၇

အမျိုးသမီးများအမျိုးသားနှိုင်းယှဉ်ချက်

ကျား - အပြာရောင်
 မ - အနီရောင်



Cluster (1) CF name Daw Khine Shwe Sin TF name Daw Eain Si Htun
 PRA form NCDDP -Lewe

အမျိုးသား / အမျိုးသမီး အခြေအနေ

အမျိုးသား၊ အမျိုးသမီးများ၏ အခြေအနေကို သိရှိရန် PRA ပေလုမိမ်ပြ မြေပုံကို အသုံးပြုပါသည်။ စည်းရုံးရေးမှူး၊ အကူအညီဖြင့် ကောက်ပါအချက်များ၊ အား ဆွေးနွေးကြပါသည်။

အကြောင်းအရာ	အမျိုးသမီး ရေမှတ်	အမျိုးသား ရေမှတ်
ဦးဆောင်မှု	၉၀	၁၀၀
ဝင်ငွေ	၇၀	၈၀
အိမ်မှုကိစ္စ	၁၀၀	၅၀
ပညာရေး လက်လှမ်းမီမှု	၇၀	၈၀
လူမှုရေးတွင် ပါဝင်မှု	၈၀	၁၀၀
အလုပ်အကိုင် အခွင့်အလမ်း	၇၀	၇၀
လုံခြုံမှု	၆၀	၉၀
အရေးအမြစ် ပိုင်ဆိုင်မှု	၇၀	၅၀

အဖွဲ့အစည်း: ချိတ်ဆက်ပုံ

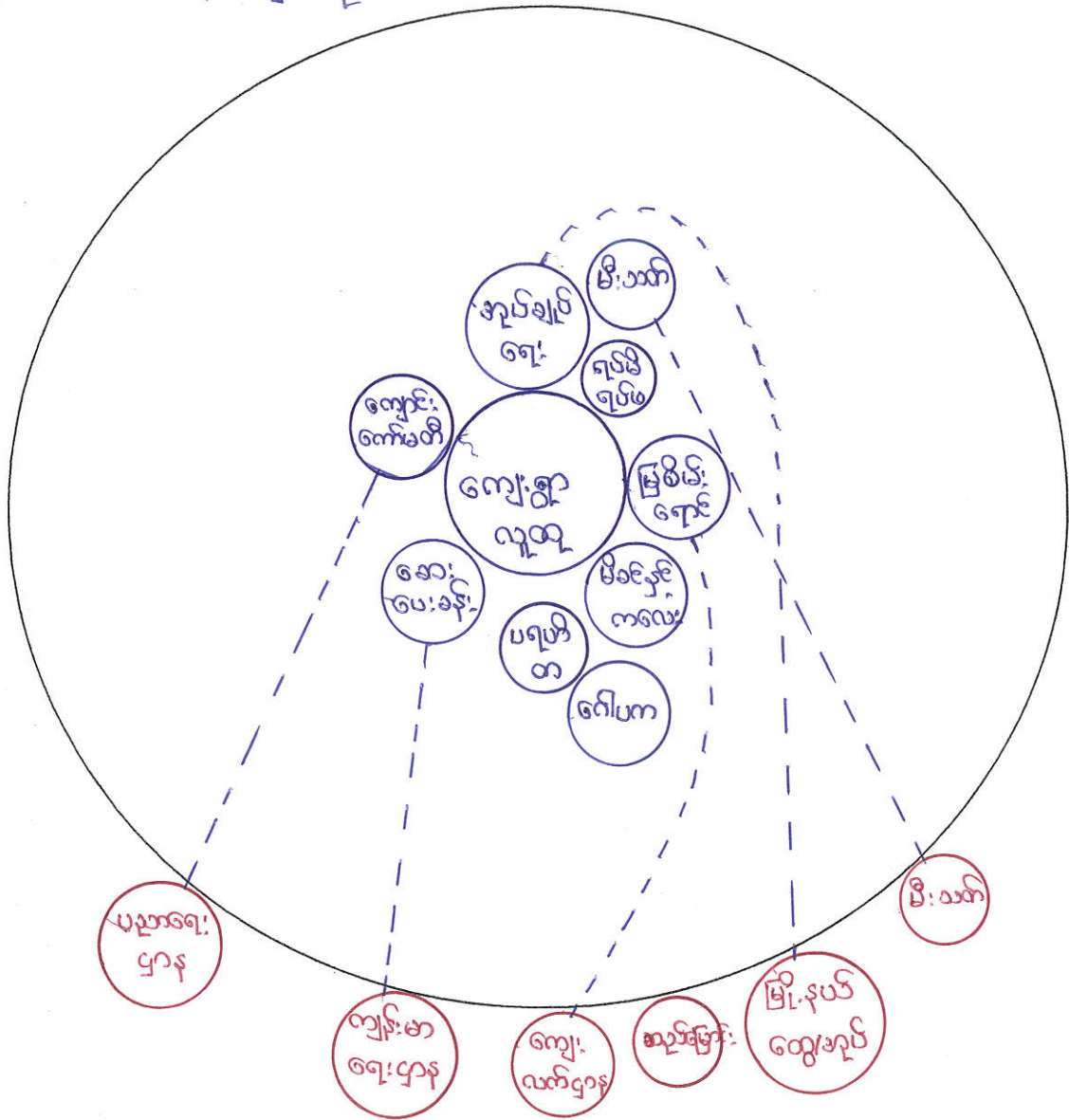
အဖွဲ့အစည်းပေါင်း (၉) ဖွဲ့ခန့်သည် လျှော့ရွာအတွင်း၌ ရှိသော အဖွဲ့အစည်းများ ဖြစ်ပြီး အဖွဲ့အစည်း (၆) ဖွဲ့ခန့်သည် လျှော့ရွာပြင်ပ အဖွဲ့အစည်းများ ဖြစ်ကြပါသည်။

လျှော့ရွာအတွင်း၌ အပြင်၌ အဖွဲ့အစည်းများ၏ ချိတ်ဆက်မှုများ သုံးသပ်ကြည့်ရာတွင် အဓိကအားဖြင့် အုပ်ချုပ်ရေးအဖွဲ့မှ တဆင့်သာ သွားရပြီး ချိတ်ဆက်ဆောင်ရွက်ကြရပါသည်။ ထို့ကြောင့် လျှော့ရွာအတွင်းရှိသော အဖွဲ့အစည်းများမှာ အကြီးအသေး တူညီသော လုပ်ဆောင်မှု လိုအပ်မှုများကို တွေ့ရသော်လည်း လုပ်ပိုင်ခွင့်အာဏာ အရှိဆုံးမှာ အုပ်ချုပ်ရေးအဖွဲ့အစည်းဖြစ်ကြောင်း၊ အုပ်ချုပ်ရေးအဖွဲ့နှင့်သာ အဓိက ချိတ်ဆက်လုပ်ဆောင်ရပါသည်။

အဖွဲ့အစည်းချိတ်ဆက်မှု အခြေပြဇယား

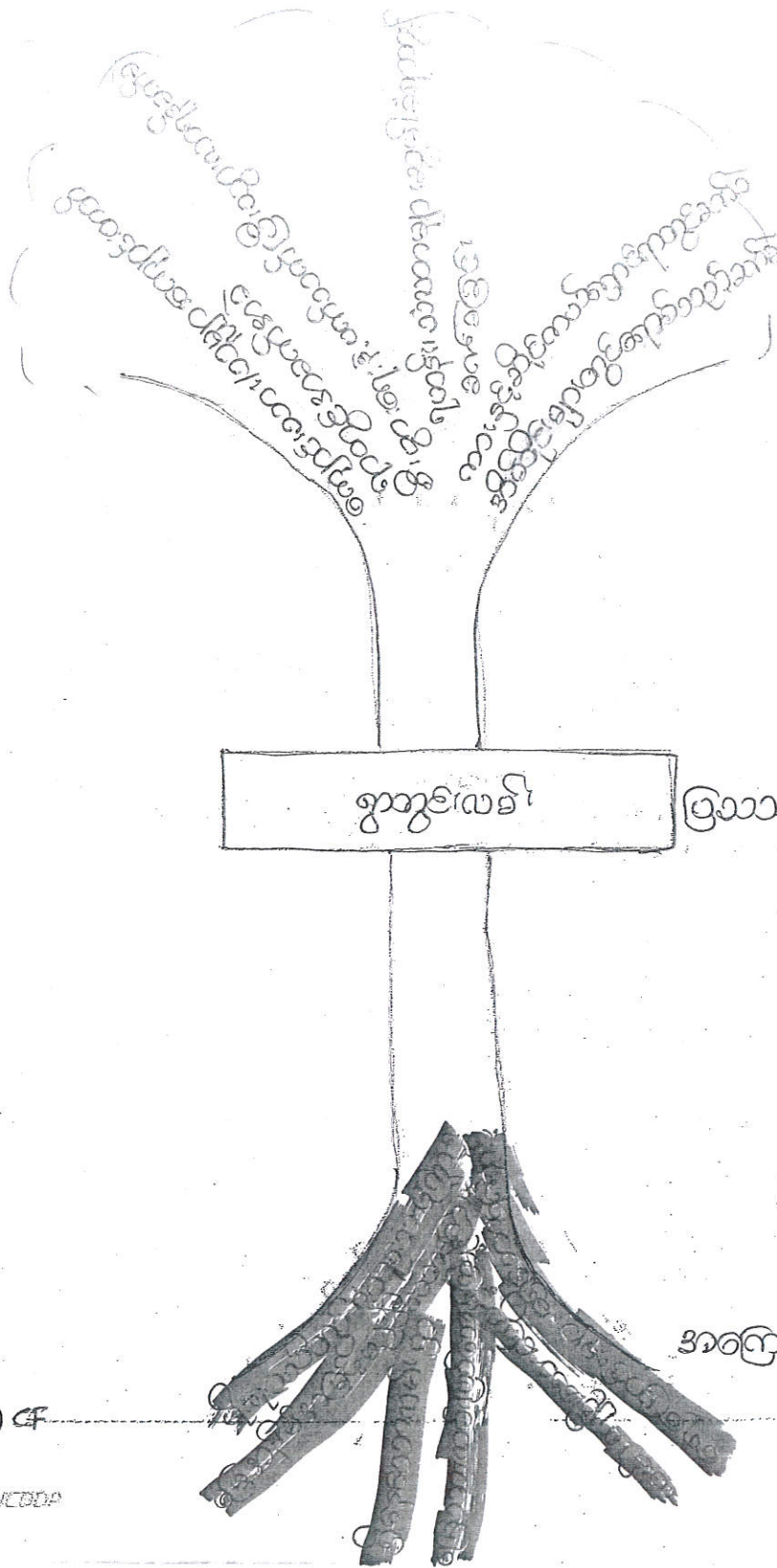
(ဘိန်းမုန့် ခိုင်ယာဂရမ်)

- ကျေးရွာ - ဝဇိတ်ကူး
- ကျေးရွာအုပ်စု - ဝဇိတ်ကူး
- နေ့စွဲ - ၂၀၂၀.၁၂.၀၃



Cluster (1), CF Daw Khine Shwe Sin, TF Daw Fair Si Htun

ပြည်ထောင်စုအဖွဲ့အစည်း



အကျိုးအက်

စာအုပ်အဖွဲ့

ပြည်သူ

အကြောင်းအရာ

cluster) CF



စဉ်	အမည်	တာဝန်	ကျား	မ	ရပ်သူ/တာဝန်	မှတ်ချက်
1	ဦးမင်းအောင်	ဗဟို	✓		ဝေတနဲ့ဝန်ထမ်း	
	ဒေါ်မာရွှေ	ဗဟို		✓		
	ဦးစန်ဝင်း	ဗဟို	✓			
	ဒေါ်စန် ^{II} အေး	ဗဟို		✓		
5	ဦးတင်အောင်	ဗဟို	✓		ဝယ်ယူရေးမှူး	
6	ဦးပျင်	ဗဟို	✓		ဝယ်ယူရေးမှူး	
7	ဒေါ်စန်စန်ကြူ	ဗဟို		✓	ဝယ်ယူရေးမှူး	
8	ဦးခင်မောင်ဦး	ဗဟို	✓		စာရင်းအုပ်ကြီး	
9	ဒေါ်ဝင်းနီနီ	ဗဟို		✓	စာရင်းအုပ်ကြီး	
10	ဒေါ်ဝင်းနီနီ	ဗဟို		✓	စာရင်းအုပ်ကြီး	
11	ဦးကျွမ်း	ဗဟို	✓		လက်မှတ်ထိန်းသိမ်းရေး	
12	ဒေါ်ခင်အေးလွင်	ဗဟို		✓	လက်မှတ်ထိန်းသိမ်းရေး	
13	ဒေါ်အေးကြိုင်	ဗဟို		✓	လက်မှတ်ထိန်းသိမ်းရေး	
14	ဒေါ်တင်နွယ်	ဗဟို		✓	ကျေးရွာဧည့်သည်	
15	ဦးကျော်ကြီး	ဗဟို	✓		စာရင်းအုပ်ကြီး	
16	ဒေါ်ခင်စန်မြင့်	ဗဟို		✓	စာရင်းအုပ်ကြီး	
17	ဦးမင်းဝင်း	ဗဟို	✓		အုပ်ချုပ်ရေးမှူး	

ပုံစံ - ၈ - ၁ ကျေးရွာအခြေခံအချက်အလက်များ (Form PC 1)

လမ်းညွှန်ရက်၊ ကျေးရွာအုပ်စုအသို့ ပထမဆုံးခိတ်ဆက်စဉ် သွားရောက်သောအခါ လူထုဝယ်ယူရေးမှူးသည် ကျေးရွာ
 ခေါင်းဆောင်များအား ကျေးရွာအချက်အလက်များကို မေတ္တာရပ်ခံ၍ စောလင်းစံရမည်။ ဤအချက်အလက်များကို စီမံကိန်း
 မိတ်ဆက်သည့်အခါမတိုင်မီတောင်းခံရမည်။ စီမံကိန်းခိတ်ဆက်အစည်းအဝေးတွင် လူထုဝယ်ယူရေးမှူးသည် ဤအချက်အလက်
 များအား ဝင်စားပြီး ဖန်တီးအောင်မြင်ရမည်။ ပြီးနောက်တွင် လူထုဝယ်ယူရေးမှူးမှ သတင်းအချက်အလက်သိသည့် Tablets မှ
 တစ်စုံ ဖြည့်သွင်းရမည်။

ကျေးရွာအုပ်စုအမည် ဦးဆန်းဝင်း	ကျေးရွာအုပ်စုရုံးမှူး၏ ဖုန်းနံပါတ် ၀၄-၇၄၇၈၄၅၂၄၄	လူထုဝယ်ယူရေးမှူး၏ အမည် ဦးကျော်မင်းကျော်
ပြည်နယ်၊ တိုင်းဒေသကြီး နေပြည်တော်	မြို့နယ် လယ်စေ ဝင်္ဂတဲကျေး	ကျေးရွာ ဝင်္ဂတဲကျေး

က။ လူဦးရေ

လူမျိုးစု	အိမ်ထောင်စုအရေအတွက်	ကိုးကွယ်သည့်ဘာသာ	အိမ်ထောင်စုအရေအတွက်
လူမျိုးစု (၁) --- ဗမာ	၂၄၆	ဘာသာ (၁) --- ဗုဒ္ဓ	၂၄၆
လူမျိုးစု (၂) --- မွန်လူမျိုး	၁	ဘာသာ (၂) --- ဗုဒ္ဓ	၁
လူမျိုးစုရော	အရေအတွက်	ဘာသာရော	
မသန်စွမ်းသူများ	၇		
သက်ကြီးရွယ်အိုများ (၆၅ နှစ် နှင့် အထက်)	၇၅		
စစ်ဘေးရှောင်	-		

လူဦးရေ	အမျိုးသား (အရေအတွက်)	အမျိုးသမီး (အရေအတွက်)
လူမျိုးစု (၁) --- ဗမာ	၆၄၄	၇၀၈
လူမျိုးစု (၂) --- မွန်လူမျိုး	၂	၁
လူမျိုးစု (၃) ---		
အိမ်ထောင်စုဦးစီး		

(ခ) အခြေခံအဆောက်အအုံ အသုံးအဆောင်များ

စာသင်ကျောင်း	အမှတ် ခြံစံပါ	ကျန်းမာရေး	အမှတ် ခြံစံပါ	ဘာသာရေး အဆောက် အအုံများ	အမှတ် ခြံစံပါ
အထက်တန်းကျောင်း	<input type="checkbox"/>	ဆေးရုံ	<input type="checkbox"/>	စေတီ	<input checked="" type="checkbox"/>
အလယ်တန်းကျောင်း	<input checked="" type="checkbox"/>	ကျန်းမာရေးဌာန	<input type="checkbox"/>	ဘုန်းကြီးကျောင်း	<input checked="" type="checkbox"/>
မူလတန်းကျောင်း	<input type="checkbox"/>	ကျန်းမာရေးဌာနခွဲ	<input type="checkbox"/>	ဟိန္ဒူဘုရားကျောင်း	<input type="checkbox"/>
မူကြိုကျောင်း	<input type="checkbox"/>	ဆေးပေးခန်း	<input checked="" type="checkbox"/>	ခရစ်ယာန်ကျောင်း	<input type="checkbox"/>
အခြား	<input type="checkbox"/>	အခြား	<input type="checkbox"/>	ဗလီ	<input type="checkbox"/>



လူထုပတ်ဝန်းကျင် စီမံကိန်း၊ စီမံကိန်းလက်ခွဲ အပိုင်း - (၃)

				အခြား	<input type="checkbox"/>
မှတ်ချက်		မှတ်ချက်		မှတ်ချက်	

(ဂ) ကျွမ်းကျင်သူများမှတ်တမ်း (ကျေးရွာတွင်နေထိုင်သော သို့မဟုတ် တခြားရွာမှလာရောက်သော ကျွမ်းကျင်သူများ)

(၁) စာသင်ကျောင်း			(၂) ကျန်းမာရေး			(၃) လက်မှုပညာရှင်		
	ရွာတွင်နေထိုင်သူ	အခြားရွာမှလာသူ		ရွာတွင်နေထိုင်သူ	အခြားရွာမှလာသူ		ရွာတွင်နေထိုင်သူ	အခြားရွာမှလာသူ
မူလတန်းပြဆရာ/မ	<input checked="" type="checkbox"/>	<input checked="" type="checkbox"/>	ဆရာဝန်	<input type="checkbox"/>	<input type="checkbox"/>	လက်သမား	<input checked="" type="checkbox"/>	<input type="checkbox"/>
အထက်တန်းပြဆရာ/မ	<input type="checkbox"/>	<input type="checkbox"/>	လက်ထောက်ကျန်းမာရေးမှူး	<input type="checkbox"/>	<input type="checkbox"/>	ပန်းရံ	<input checked="" type="checkbox"/>	<input type="checkbox"/>
အလယ်တန်းပြဆရာ/မ	<input type="checkbox"/>	<input checked="" type="checkbox"/>	အမျိုးသမီးကျန်းမာရေးဆရာမ	<input type="checkbox"/>	<input type="checkbox"/>	လျှပ်စစ်ကျွမ်းကျင်၊ မီးသမား	<input checked="" type="checkbox"/>	<input type="checkbox"/>
မူကြိုဆရာ/မ	<input type="checkbox"/>	<input type="checkbox"/>	သားဖွားဆရာမ	<input checked="" type="checkbox"/>	<input type="checkbox"/>	ရေပိုက်သွယ်သူ	<input type="checkbox"/>	<input type="checkbox"/>
အခြား	<input type="checkbox"/>	<input type="checkbox"/>	ပြည်သူ့ကျန်းမာရေးလုပ်သား	<input type="checkbox"/>	<input type="checkbox"/>	စက်ပြင်ဆရာ	<input checked="" type="checkbox"/>	<input type="checkbox"/>
မှတ်ချက်			မှတ်ချက်			မှတ်ချက်		

(ဃ) ကျေးရွာသို့ ရောက်ရှိနိုင်သည့် လမ်းအခြေအနေ / ကျေးရွာတစ်ရွာသည် ၎င်း၏ ကျေးရွာအုပ်စုနှင့် ဆက်သွယ်ထားသော လမ်းအခြေအနေ (အောက်ပါတို့ကိုပိုင်းပါ)

ကျောက်ကြမ်းလမ်း
 ကျောက်ခင်းလမ်း
 ကတ္တရာလမ်း
 မြေသားလမ်း
 ကွန်ကရစ်လမ်း
 လူသွားလမ်း
 မော်တော်ဆိုင်ကယ်လမ်း
 ဘခြား _____

(င) ကျေးရွာဖွံ့ဖြိုးမှုစီမံချက်

- (၁) လူထုပတ်ဝန်းကျင် စီမံကိန်းမစတင်မီ ဤကျေးရွာတွင်ကျေးရွာဖွံ့ဖြိုးမှု စီမံချက်ရှိခဲ့ပါသလား? ပိုင်းပါ
 ရှိပါသည် / မရှိပါ / မသိပါ
- (၂) ရှိခဲ့ပါလျှင် ဤစီမံချက်ကို မည်သည့် ခုနှစ်တွင်ပြင်ဆင်ခဲ့ပါသနည်း? နစ်-၁၅ / မသိပါ
 နစ်-၁၅ / မသိပါ
- (၃) ဤစီမံချက်ကို မြို့နယ်မှအတည်ပြုခဲ့ပါသလား? ပြုခဲ့ပါသည် / မပြုခဲ့ပါ / မသိပါ
 ပြုခဲ့ပါသည် / မပြုခဲ့ပါ / မသိပါ

(စ) ခရီးအကွာအဝေး

- (၁) ဤကျေးရွာ၏ပတ်ဝန်းကျင်တွင် ကျေးရွာအုပ်စု၏ပတ်ဝန်းကျင် အထိ ခရီးမိုင်မည်မျှကွာဝေးသနည်း? 0 mile
 မိုင်-----/မသိပါ
- (၂) ဤကျေးရွာမှ ပုလဲကျေးရွာအုပ်စု၏ပတ်ဝန်းကျင် သွားလာရာတွင်ကြာမြင့်သည့်အချိန်။

ခြောက်လဆူ ရာသီတွင်ကြာချိန် ----- 0-mile ----- ထော်လာဂျီ/မော်တော်ဆိုင်ကယ်/ခြေလျှင်/လား/မော်တော်ဘုတ်/
 အခြား -----
 မိုးရာသီတွင်ကြာချိန် ----- 0-mile ----- ထော်လာဂျီ/မော်တော်ဆိုင်ကယ်/ခြေလျှင်/လား/မော်တော်ဘုတ်/
 အခြား -----

(ဆ) ပတ်ဝန်းကျင်ဆိုင်ရာ သဘာဝဘေးအန္တရာယ်

ဤကျေးရွာတွင် ရေကြီးခြင်းကဲ့သို့ သဘာဝဘေးအန္တရာယ်ကျရောက်ဖူးခြင်း ရှိပါသလား။

မရှိပါ ရှိပါသည် ရှိလျှင်ဖော်ပြပါ -----



လူထုပဟိုပြု စီမံကိန်း၊ စီမံကိန်းလက်ခွဲ အပိုင်း - (၃)


(ဇ) ကျေးရွာတွင် ဖွဲ့စည်းထားသော အဖွဲ့အစည်းများ

လူထုပဟိုပြုစီမံကိန်းမတိုင်မီ ဤကျေးရွာတွင် ကျေးရွာဖွံ့ဖြိုးရေးအတွက် အစိုးရ (သို့) ရွာသားများကိုယ်တိုင်(သို့) စီမံကိန်းတစ်ခုခုမှ ဖွဲ့စည်းထားသည့် အဖွဲ့အစည်းများရှိပါသလား။

- (၁) စည်ပင်သာယာရေး ကဖွဲ့
- (၂) -----

(ချ) အထွေထွေအုပ်ချုပ်ရေး ဦးစီးဌာန (GAD) မှ မှတ်တမ်းတင်ထားခြင်း
 ဤကျေးရွာသည် အထွေထွေအုပ်ချုပ်ရေး ဦးစီးဌာန (GAD) မှ မှတ်တမ်းတင်ထားမှု ရှိပါသလား။
 မရှိပါ ရှိပါသည်

ကျေးရွာခေါင်းဆောင်

လက်မှတ် 

အမည် ဦးအုန်းဝင်း

နေ့စွဲ 14.10.17

အမည် ဦးကျော်မင်းကျော်

နေ့စွဲ 14.10.17



လူထုဗဟိုပြု စီမံကိန်း၊ စီမံကိန်းလက်စွဲ အပိုင်း - (၃)

ပုံစံ - ၈ - ၁ ကျေးရွာအခြေခံအချက်အလက်များ (Form PC 1)

လမ်းညွှန်ချက်။ ကျေးရွာတစ်ရွာသို့ ပထမဆုံးမိတ်ဆက်ခရီး သွားရောက်သောအခါ လူထုစည်းရုံးရေးမှူးသည် ကျေးရွာ ခေါင်းဆောင်များအား ကျေးရွာအချက်အလက်များကို မေတ္တာရပ်ခံ၍ တောင်းခံရသည်။ ဤအချက်အလက်များကို စီမံကိန်း မိတ်ဆက်အစည်းဝေးမတိုင်မီတောင်းခံရမည်။ စီမံကိန်းမိတ်ဆက်အစည်းဝေးတွင် လူထုစည်းရုံးရေးမှူးသည် ဤအချက်အလက် များအား စစ်ဆေးပြီး မှန်ကန်အောင်ပြုလုပ်ရမည်။ ပြီးနောက်တွင် လူထုစည်းရုံးရေးမှူးမှ သတင်းအချက်အလက်ထဲသို့ Tablets မှ တဆင့် ဖြည့်သွင်းရမည်။

ကျေးရွာအုပ်ချုပ်ရေးမှူး အမည် ဦးလှဝင်း	ကျေးရွာအုပ်ချုပ်ရေးမှူး၏ ဖုန်းနံပါတ် ၀၅-၇၇၇၅၀၅၁၇၇	လူထုစည်းရုံးရေးမှူး၏ အမည် ဦးကျော်စွာ
ပြည်နယ်၊တိုင်းဒေသကြီး နေပြည်တော်	မြို့နယ် လယ်စေး ကျေးရွာအုပ်စု ဝက်တလူး	ကျေးရွာ ခြောက်သာသာ

က။ လူဦးရေ

လူမျိုးစု	အိမ်ထောင်စုအရေအတွက်	ကိုးကွယ်သည့်ဘာသာ	အိမ်ထောင်စုအရေအတွက်
လူမျိုးစု (၁) - ၁၅၇	၉၇	ဘာသာ (၁) - ဗုဒ္ဓ	၉၇
လူမျိုးစု (၂) - ၁၅၆	၃၄	ဘာသာ (၂) - ကျစ်ယက်	၃၄
လူမျိုးစု (၃) -----		ဘာသာ (၃) -----	
လူမျိုးစုရော -----		ဘာသာရော -----	
	အရေအတွက်		
မသန်စွမ်းသူများ	၂		
သက်ကြီးရွယ်အိုများ (၆၅ နှစ် နှင့် အထက်)	၁၆		
စစ်ဘေးရှောင်			

	အမျိုးသား (အရေအတွက်)	အမျိုးသမီး (အရေအတွက်)
လူဦးရေ	၂၄၇	၂၈၁
လူမျိုးစု (၁) - ၁၅၇	၁၃၄ ၁၈၄	၂၀၃
လူမျိုးစု (၂) - ၁၅၆	၆၄	၇၈
လူမျိုးစု (၃) -----		
အိမ်ထောင်ဦးစီး	၁၁၅	၁၆

(ခ) အခြေခံအဆောက်အအုံ အသုံးအဆောင်များ

စာသင်ကျောင်း	အမှတ် ခြံစံပါ	ကျန်းမာရေး	အမှတ် ခြံစံပါ	ဘာသာရေး အဆောက် အအုံများ	အမှတ် ခြံစံပါ
အထက်တန်းကျောင်း	<input type="checkbox"/>	ဆေးရုံ	<input type="checkbox"/>	စေတီ	<input type="checkbox"/>
အလယ်တန်းကျောင်း	<input type="checkbox"/>	ကျန်းမာရေးဌာန	<input type="checkbox"/>	ဘုန်းကြီးကျောင်း	<input checked="" type="checkbox"/>
မူလတန်းကျောင်း	<input checked="" type="checkbox"/>	ကျန်းမာရေးဌာနခွဲ	<input type="checkbox"/>	ဟိန္ဒူဘုရားကျောင်း	<input type="checkbox"/>
မူကြိုကျောင်း	<input type="checkbox"/>	ဆေးပေးခန်း	<input type="checkbox"/>	ခရစ်ယာန်ကျောင်း	<input checked="" type="checkbox"/>
အခြား	<input type="checkbox"/>	အခြား	<input type="checkbox"/>	ဗလီ	<input type="checkbox"/>



လူထုဗဟိုပြု စီမံကိန်း၊ စီမံကိန်းလက်ခွဲ အပိုင်း - (၃)

					အခြား	<input type="checkbox"/>
မှတ်ချက်		မှတ်ချက်			မှတ်ချက်	

(ဂ) ကျွမ်းကျင်သူများမှတ်တမ်း (ကျေးရွာတွင်နေထိုင်သော သို့မဟုတ် တခြားရွာမှလာရောက်သော ကျွမ်းကျင်သူများ)

(၁) စာသင်ကျောင်း			(၂) ကျန်းမာရေး			(၃) လက်မှုပညာရှင်		
	ရွာတွင်နေထိုင်သူ	အခြားရွာမှလာသူ		ရွာတွင်နေထိုင်သူ	အခြားရွာမှလာသူ		ရွာတွင်နေထိုင်သူ	အခြားရွာမှလာသူ
မူလတန်းပြဆရာ/မ	<input type="checkbox"/>	<input checked="" type="checkbox"/>	ဆရာဝန်	<input type="checkbox"/>	<input type="checkbox"/>	လက်သမား	<input checked="" type="checkbox"/>	<input type="checkbox"/>
အထက်တန်းပြဆရာ/မ	<input type="checkbox"/>	<input type="checkbox"/>	လက်ထောက်ကျန်းမာရေးမှူး	<input type="checkbox"/>	<input type="checkbox"/>	ပန်းရံ	<input checked="" type="checkbox"/>	<input type="checkbox"/>
အလယ်တန်းပြဆရာ/မ	<input type="checkbox"/>	<input type="checkbox"/>	အမျိုးသမီးကျန်းမာရေးဆရာမ	<input type="checkbox"/>	<input type="checkbox"/>	လျှပ်စစ်ကျွမ်းကျင်၊ မီးသမား	<input type="checkbox"/>	<input type="checkbox"/>
မူကြိုဆရာ/မ	<input type="checkbox"/>	<input type="checkbox"/>	သားဖွားဆရာမ	<input type="checkbox"/>	<input type="checkbox"/>	ရေပိုက်သွယ်သူ	<input type="checkbox"/>	<input type="checkbox"/>
အခြား	<input type="checkbox"/>	<input type="checkbox"/>	ပြည်သူ့ကျန်းမာရေးလုပ်သား	<input type="checkbox"/>	<input type="checkbox"/>	စက်ပြင်ဆရာ	<input type="checkbox"/>	<input type="checkbox"/>
မှတ်ချက်			မှတ်ချက်			မှတ်ချက်		

(ဃ) ကျေးရွာသို့ ရောက်ရှိနိုင်သည့် လမ်းအခြေအနေ /ကျေးရွာတစ်ရွာသည် ၎င်း၏ ကျေးရွာအုပ်စုနှင့် ဆက်သွယ်ထားသော လမ်းအခြေအနေ (အောက်ပါတို့ကိုပိုင်းပါ)

ကျောက်ကြမ်းလမ်း ကတ္တရာလမ်း ကွန်ကရစ်လမ်း မော်တော်ဆိုင်ကယ်လမ်း
 ကျောက်ခင်းလမ်း မြေသားလမ်း လူသွားလမ်း အခြား _____

(င) ကျေးရွာဖွံ့ဖြိုးမှုစီမံချက်

(၁) လူထုဗဟိုပြုစီမံကိန်းမစတင်မီ ဤကျေးရွာတွင်ကျေးရွာဖွံ့ဖြိုးမှု စီမံချက်ရှိခဲ့ပါသလား? ဝိန်းပါ

(၂) ရှိခဲ့ပါလျှင် ဤစီမံချက်ကို မည်သည့် ခုနှစ်တွင်ပြင်ဆင်ခဲ့ပါသနည်း? နှစ်- ၀ - - - / မသိပါ

(၃) ဤစီမံချက်ကို မြို့နယ်မှအတည်ပြုခဲ့ပါသလား? ပြုခဲ့ပါသည်/မပြုခဲ့ပါ/မသိပါ

(စ) ခရီးအကွာအဝေး

(၁) ဤကျေးရွာ၏ဗဟိုမှ ၎င်းကျေးရွာအုပ်စု၏ဗဟိုအထိ ခရီးမိုင်မည်မျှကွာဝေးသနည်း? မိုင်- ၂ - - - / မသိပါ

(၂) ဤကျေးရွာမှ ၎င်းကျေးရွာအုပ်စုဗဟိုအထိ သွားလာရာတွင်ကြာမြင့်သည့်အချိန်။

ခြောက်ဆယ့်ရာသီတွင်ကြာချိန်- ၁၀ မိနစ် ထော်လာဂျီ/ မော်တော်ဆိုင်ကယ် / ခြေလျှင်/ လား/ မော်တော်ဘုတ်/

မိုးရာသီတွင်ကြာချိန်- ၁၀ မိနစ် ထော်လာဂျီ/ မော်တော်ဆိုင်ကယ် / ခြေလျှင်/ လား/ မော်တော်ဘုတ်/

(ဆ) ပတ်ဝန်းကျင်ဆိုင်ရာ သဘာဝဘေးအန္တရာယ်

ဤကျေးရွာတွင် ရေကြီးခြင်းကဲ့သို့ သဘာဝဘေးအန္တရာယ်ကျရောက်ဖူးခြင်း ရှိပါသလား။

မရှိပါ ရှိပါသည် ရှိလျှင်ဖော်ပြပါ _____



လူထုဗဟိုပြု စီမံကိန်း၊ စီမံကိန်းလက်စွဲ အပိုင်း - (၃)

(ဇ) ကျေးရွာတွင် ဖွဲ့စည်းထားသော အဖွဲ့အစည်းများ

လူထုဗဟိုပြုစီမံကိန်းမတိုင်မီ ဤကျေးရွာတွင် ကျေးရွာဖွံ့ဖြိုးရေးအတွက် အစိုးရ (သို့) ရွာသားများကိုယ်တိုင် (သို့) စီမံကိန်းတစ်ခုခုမှ ဖွဲ့စည်းထားသည့် အဖွဲ့အစည်းများရှိပါသလား။

(၁) ရွာသားအဖွဲ့အစည်း

(၂) -----

(ချ) အထွေထွေအုပ်ချုပ်ရေး ဦးစီးဌာန (CAD) မှ မှတ်တမ်းတင်ထားခြင်း

ဤကျေးရွာသည် အထွေထွေအုပ်ချုပ်ရေး ဦးစီးဌာန (GAD) မှ မှတ်တမ်းတင်ထားမှု ရှိပါသလား။

မရှိပါ ရှိပါသည်

ကျေးရွာခေါင်းဆောင်

လက်မှတ်

အမည်

ဦး ဂျဝင်း

နေ့စွဲ

14.10.17

လူထုစည်းရုံးရေးမှူး

လက်မှတ်

အမည်

[Signature]
ဦးကျော်မင်းကျော်

နေ့စွဲ

14.10.17



လူထုဗဟို စီမံကိန်း၊ စီမံကိန်းလက်စွဲ အပိုင်း - (၃)

ပုံစံ - ၈ - ၂ စီမံကိန်းစက်ဝန်းအချိန်ဇယား (PC 2)

လမ်းညွှန်ချက်။ သက်ဆိုင်ရာလူထုစည်းရုံးရေးမှူး/လက်ထောက်နည်းပညာနည်းဖြည့်သွင်းရမည်။ စည်းရုံးရေးမှူး/ဝန်ထမ်း အမည် ဦးကျော်မင်းစော နေ့စွဲ	ညာမှူးများမှ စီမံကိန်းစက်ဝန်းအဆင့်တစ်ခုစီပြီးစီးတိုင်း ကျေးရွာနှင့် ကျေးရွာအုပ်စုအတွက် ဤပုံစံကို စက်ဝန်းအားအမှတ်ခြစ်ပါ <input type="checkbox"/> စက်ဝန်း(၁) <input type="checkbox"/> စက်ဝန်း(၂) <input checked="" type="checkbox"/> စက်ဝန်း(၃) <input type="checkbox"/> စက်ဝန်း(၄) ကျေးရွာအုပ်စု ဝင်္ဂကုန်း ကျေးရွာ ဝင်္ဂကုန်း
ပြည်နယ်/တိုင်း နေပြည်တော် မြို့နယ် လယ်ဝေး	

စီမံကိန်းဆောင်ရွက်ရမည့်အဆင့်များ	နေ့စွဲ		အစည်းအဝေးလွင်လက်ရောက်သူအရေအတွက်			
	စတင်သည့်နေ့	ပြီးဆုံးသည့်နေ့	အမျိုးသားအရေအတွက်	အမျိုးသမီးအရေအတွက်	အိမ်ထောင်စုအရေအတွက်	လူမျိုးစုတက်ရောက်သူအရေအတွက်နှင့် လူမျိုးစုအမည်
၁။ ကျေးရွာစီမံကိန်း ပိတ်ဆက်အစည်းအဝေး	14.10.17	14.10.17	114	94	208	
၂။ ကျေးရွာဖွံ့ဖြိုးရေး စီမံချက်ရေးဆွဲခြင်း အစည်းအဝေး	14.10.17	14.10.17	114	94	208	
၃။ ကျေးရွာအုပ်စု လုပ်ငန်းစဉ်ဖြတ်ချက်ချသည့် အစည်းအဝေး	17.10.17	17.10.17	9	4	13	
၄။ မြို့နယ်အဆင့် စီမံကိန်းရေးဆွဲရေးနှင့် အကောင်အထည်ဖော်ရေးကော်ပီတီ၏ စီမံကိန်း သုံးသပ်မှု အစည်းအဝေး			မလို	မလို	မလို	မလို
၅။ မြို့နယ် စီမံကိန်းရေးဆွဲရေးနှင့် အကောင်အထည်ဖော်ရေး ကော်ပီတီ၏သုံးပြုမှုကို ရွာသို့ အသိပေး အကြောင်းကြားသည့် အစည်းအဝေး						
၆။ စီမံကိန်းလုပ်ငန်းစဉ်စီမံချက်ရေးဆွဲခြင်း အစည်းအဝေး						
၆.၁။ စီမံကိန်းလုပ်ငန်း အကောင်အထည်ဖော်ရေးအစီအစဉ် ရေးဆွဲခြင်း						



လူထုဗဟို ဦးစီးဌာန၊ စီမံကိန်း၊ စီမံကိန်းလက်ငဲ့ အပိုင်း - (၃)

၆.၂။ ဂယ်ယူရေးအစီအစဉ် ရေးဆွဲခြင်း							
၆.၃။ ဘဏ္ဍာရေးတန်ဖျက်မှု လျာထားအစီအစဉ် ရေးဆွဲခြင်း							
၆.၄။ ဖြစ်/ထိန်းအစီအစဉ် ရေးဆွဲခြင်း							
၇။ စီမံကိန်းလုပ်ငန်းခွဲ တိုးတက်မှု ဖောင်ကြည် အစည်းအဝေး							
၇.၁။ အစည်းအဝေး ပထမအကြိမ်							
၇.၂။ အစည်းအဝေး ဒုတိယအကြိမ်							
၇.၃။ အစည်းအဝေး တတိယအကြိမ်							
၈။ စီမံကိန်းလုပ်ငန်းခွဲ အပြီးသတ်စစ်ဆေးခြင်း အစည်းအဝေး							
၉။ လူထုစစ်ဆေးပွဲအစည်းအဝေး							



ပုံစံ - ၀ - ၃ ကျေးရွာဖွံ့ဖြိုးရေး ဦးစားပေးအပ်အပ် (Form PC 3)

လမ်းညွှန်ချက် အဆင့်(၃) ကျေးရွာဖွံ့ဖြိုးရေးမှန်းချက်အစည်းအဝေး ပြီးဆုံးသောအခါ ကျေးရွာစီမံကိန်း အထောက်အကူပြု အဖွဲ့ဝင်များသည် လူထုစီမံကိန်းအဖွဲ့အစည်းနှင့် ညှိပုံစံကိုပြည့်စုံအောင် ပြည့်လျင်ရမည်။

လူထုစီမံကိန်းအဖွဲ့ဝင်များ၏ အမည် **ဦးကျော်မင်းကောဇ်**
အမျိုးသား အဖွဲ့မှ တင်ပြသော အဖွဲ့ဝင် (၇) ဦး ဝင်ရောက်ပြီး
အမျိုးသမီး အဖွဲ့မှ တင်ပြသော အဖွဲ့ဝင် (၃) ဦး ဝင်ရောက်ပြီး

ပြည်နယ်/တိုင်း **မေ ပြည်နယ်** ခရိုင် **လယ်ဝေး** ကျေးရွာအုပ်စု **ဝင်စဲကုန်း** ကျေးရွာ **ဝင်စဲကုန်း**
က။ အခက်အခဲအတားအဆီးများအားဆွေးနွေးခြင်း - ယခုလက်ရှိအခြေအနေတွင် ဤကျေးရွာဖွံ့ဖြိုးတိုးတက်ရေးအတွက် အဓိက အခက်အခဲအတားအဆီးများသည် မည်သည့်များဖြစ်ပါသနည်း။ (အမျိုးသား/သမီး အနည်းဆုံးအခက်အခဲ ၅ ခုစီဖော်ပြပါ)

အမျိုးသား အဖွဲ့မှ တင်ပြသော အခက်အခဲအတားအဆီးများ	အမျိုးသမီး အဖွဲ့မှ တင်ပြသော အခက်အခဲအတားအဆီးများ
၁ အချင်းအမီးများ၏ အခြေအနေနှင့် ကျေးရွာဖွံ့ဖြိုးရေးအတွက် အခက်အခဲများ	၁ လမ်းမကောင်းသဖြင့် သွားလာမှု ခက်ခဲသည်။
၂ သောက်ရေရရှိရန်အတွက် အခက်အခဲများ	၂ လျှပ်စစ်မရှိသောကြောင့် လူမှုဖူလုံရေးအဖွဲ့အစည်းများ နှိမ်နင်းခြင်း
၃ လျှပ်စစ်မရှိသောကြောင့် အခက်အခဲများ	၃ သောက်ရေရရှိရန်အတွက် အခက်အခဲများ
၄ ဆေးပေးခန်းမရှိသောကြောင့် အခက်အခဲများ	၄ အချင်းအမီးများ၏ အခြေအနေနှင့် ကျေးရွာဖွံ့ဖြိုးရေးအတွက် အခက်အခဲများ
၅ လမ်းမကောင်းသဖြင့် သွားလာမှု ခက်ခဲသည်။	
၆	၆
၇	၇

ခ။ မျှော်မှန်းခြင်း - နောင်လာမည့် (၅) နှစ် အတွင်း ကျေးရွာဖွံ့ဖြိုးရေး မျှော်မှန်းလျာထားချက်များအား တင်ပြပါ။

အမျိုးသားအဖွဲ့မှ တင်ပြသော မျှော်မှန်းချက်များ	အမျိုးသမီးအဖွဲ့မှ တင်ပြသော မျှော်မှန်းချက်များ
၁ ကျေးရွာဖွံ့ဖြိုးရေး အဖွဲ့ဝင်များ၏ အခြေအနေနှင့် ကျေးရွာဖွံ့ဖြိုးရေးအတွက် အခက်အခဲများ	၁ လမ်းမကောင်းသဖြင့် သွားလာမှု ခက်ခဲသည်။
၂ သောက်ရေရရှိရန်အတွက် အခက်အခဲများ	၂ လျှပ်စစ်မရှိသောကြောင့် လူမှုဖူလုံရေးအဖွဲ့အစည်းများ နှိမ်နင်းခြင်း
၃ လျှပ်စစ်မရှိသောကြောင့် အခက်အခဲများ	၃ သောက်ရေရရှိရန်အတွက် အခက်အခဲများ
၄ ဆေးပေးခန်းမရှိသောကြောင့် အခက်အခဲများ	၄ ကျေးရွာဖွံ့ဖြိုးရေး အဖွဲ့ဝင်များ၏ အခြေအနေနှင့် ကျေးရွာဖွံ့ဖြိုးရေးအတွက် အခက်အခဲများ
၅ လမ်းမကောင်းသဖြင့် သွားလာမှု ခက်ခဲသည်။	
၆	၆
၇	၇

ဂ။ လူထုစီမံကိန်း၏ လာမည့် (၃) နှစ်အတွက် အကျိုးပင်သော ဦးစားပေး ဖွံ့ဖြိုးတိုးတက်မှု လုပ်ငန်း အစီအစဉ်များအားဖော်ပြပါ။

အဆင့်	ကျေးရွာအတွက် ဦးစားပေး ဖွံ့ဖြိုးတိုးတက်မှု လုပ်ငန်းစဉ်များ	အဆိုပြုသူ (အမျိုးသားများ/ အမျိုးသမီးများ/ အမျိုးသား+ အမျိုးသမီး)	ခန့်မှန်းကုန်ကျ ဝရိတ်	အကျိုးခံစားခွင့်ရှိသူ ခန့်မှန်းခြေ အရေအတွက်
၁	အချင်းအမီးများ	ကျား / မ		
၂	လက်ကျန်လူများ	ကျား / မ		
၃	လျှပ်စစ်မရှိခြင်း	ကျား / မ		
၄	သောက်ရေရရှိရန်	ကျား / မ		



လူထုဗဟိုပြု စီမံကိန်း၊ စီမံကိန်းလက်ခွဲ အပိုင်း - (၃)

၅			
၆			

ယခု လူထုဗဟိုပြု စီမံကိန်း၏ ဇယားမည် (၃) နှစ်အတွက်အကျိုးခံစားခွင့် ဦးစားပေး ဖွံ့ဖြိုးတိုးတက်မှု လုပ်ငန်း အပ်အခြေများအားဖော်ပြပါ။

အဆင့်	ကျေးရွာအတွက် ဦးစားပေး ဖွံ့ဖြိုး တိုးတက်မှု လုပ်ငန်းအခြေများ	အဆင့်ပြုသူ (အမျိုးသားများ/ အမျိုးသမီးများ/ အမျိုးသား + အမျိုးသမီး)	အစဉ်ကဏ္ဍ
၀			
၂			
၃			
၄			
၅			

ဥက္ကဋ္ဌ ၊ ကျေးရွာစီမံကိန်းအထောက်အကူပြုကော်မတီမှ အတည်ပြုသည်။

အမည် ဦးကျော်ဝင်း လက်မှတ် ----- ရက်စွဲ ၁၄.၁၀.၁၇

အမည် စောရတနာအောင် လက်မှတ် ----- ရက်စွဲ ၁၄.၁၀.၁၇

လူထုဗဟိုပြုစီမံကိန်း၊ တော်ယနှင့်
ပြည်ထောင်စုနယ်မြေ၊ ဧကွီဏခရိုင်၊ လယ်ဝေးမြို့နယ်၊ **ဝင်္ဂတဲကူ** ၅၁
ပထမအကြိမ် ကျေးရွာအစည်းအဝေး

နေ့ရက်၊ ၁၄-၁၀-၂၀၁၇
အချိန် ၊ ဖွန်းလွဲ ၁:၃၀ နာရီ
နေရာ ၊ **ဝင်္ဂတဲကူ** ၊ ရွာဦးဘုန်းတော်ကြီးကျောင်း

အစည်းအဝေးတက်ရောက်သူများ

- ၁။ ကျေးရွာ ရာအိမ်မှူးနှင့် ကျေးရွာပြည်သူလူထု
- ၂။ (လူထုစည်းရုံးရေးမှူး)

ပထမအကြိမ် ကျေးရွာအစည်းအဝေးကို ယနေ့ ဖွန်းလွဲ ၁:၃၀ နာရီတွင် စတင်ကျင်းပခဲ့ပါသည်။
ဝင်္ဂတဲကူ ကျေးရွာ ရာအိမ်မှူးမှ လူထုဗဟိုပြုစီမံကိန်း၊ တော်ယနှင့်အတွက် ကျင်းပပြုလုပ်သည့် အစည်းအဝေးသို့ တက်ရောက်လာကြသော ကျေးရွာပြည်သူလူထုကို မိမိတို့ကျေးရွာမှာ အစည်း အဝေး ပြုလုပ်မည့်နေ့ရက်တိုင်းတွင် **ဒုတိယ**နှစ်ကကဲ့သို့ ကျား/မ အချိုးညီစွာ လက်ရှိအိမ်ခြေ၏ ၅၀ ရာခိုင်နှုန်းကျော် တက်ရောက်ပေးကြရန်နှင့် လုပ်ငန်းများတွင် ပူးပေါင်းပါဝင်ဆောင်ရွက်ကြရန် အဖွင့်အမှာစကား ပြောကြားသည်။

ဆက်လက်၍ လူထုစည်းရုံးရေးမှူး **ဦးကျော်မင်းအောင်** စီမံကိန်းအကြောင်း မိတ်ဆက်ခြင်း၊ လူထု ဗဟိုပြုစီမံကိန်း မိတ်ဆက်(၁၅)ချက်ကို တက်ရောက်လာသော ကျေးရွာလူထုအား နားလည်သဘောပေါက် အောင် ရှင်းလင်းပြောကြားခဲ့ပါသည်။

ထို့နောက် လူမှုရေးအရင်းအမြစ်ပြုပြင်မှု၊ ဥစ္စာဓနပိုင်ဆိုင်မှုသတ်မှတ်ချက်ဇယား၊ ရာသီခွင်ပြဇယား၊ အဖွဲ့အစည်းချိတ်ဆက်ပုံ၊ ကျား/မ ရေးရာ ပင့်ကူအိမ်တို့၏ ရည်ရွယ်ချက်များနှင့် စီမံကိန်းနှင့်ပတ်သက် ဆက်နွယ်မှုများကို အကျယ်တဝင့်ရှင်းလင်းပြောကြားပြီးနောက် ဝေဟန့ဝန်ထမ်းများ၏ လုပ်ကိုင်ဆောင်ရွက် ရမည့် တာဝန်ဝတ္တရားများကို ရှင်းလင်းပြောကြားပြီး ကျေးရွာအတွက် ဝေဟန့ဝန်ထမ်း ၂ဦးကို ကျေးရွာ၏ သဘောသဘွအလျောက် ရွေးချယ်ခဲ့ပြီး လူထုဗဟိုပြုစီမံကိန်း၊ တော်ယနှင့်၊ ပထမအကြိမ် ကျေးရွာအစည်း အဝေးကို ၁၁ နေ့ ၀၃:၃၀ နာရီအချိန်တွင် ရပ်ဆိုင်းခဲ့ပါသည်။

လူထုစည်းရုံးရေးမှူး
မှတ်တမ်းရေးသူ

လူထုဗဟိုပြုစီမံကိန်း၊ ဣတိယနှင့်
ပြည်ထောင်စုနယ်မြေ၊ အတ္တိကာစိုင်း၊ လယ်ဝေးမြို့နယ်၊ ဝဇီတဲကူး၊ ကျေးရွာ
ဒုတိယအကြိမ် ကျေးရွာအစည်းအဝေး

နေ့ရက်၊ ၁၄ - ၀၀ - ၂၀၀၉
အချိန် ၊ ဗွန်းလွဲ ၁၂ နာရီ
နေရာ ၊ ဝဇီတဲကူး၊ ဘုန်းတော်ကြီးကျောင်း

အစည်းအဝေးတက်ရောက်သူများ

- ၁။ ကျေးရွာ ရာအိမ်မှူးနှင့် ကျေးရွာပြည်သူလူထု
- ၂။ (လူထုစည်းရုံးရေးမှူး)

ဒုတိယအကြိမ် ကျေးရွာအစည်းအဝေးကို ယနေ့ ဗွန်းလွဲ ၁၂:၃၀ နာရီတွင် စတင်ကျင်းပခဲ့ပါသည်။
လူထုစည်းရုံးရေးမှူးကြီးကော်မတီမှ ကျေးရွာ၏ အဓိကလိုအပ်ချက်ဖြစ်သော စီမံကိန်းလုပ်ငန်း
ခွဲများကို ဦးစားပေးရွေးချယ်နိုင်ရန်အတွက် အစည်းအဝေးတက်ရောက်လာသော ကျေးရွာ အမျိုးသား
အဖွဲ့နှင့် အမျိုးသမီးအဖွဲ့များကို မိမိတို့ကျေးရွာ၏ လိုအပ်ချက်များကို တစ်ဖွဲ့ချင်းစီအလိုက် ရွေးချယ်စေပြီး
ဒုတိယအကြိမ် စီမံကိန်းအတွက် အကျုံးဝင်သောလုပ်ငန်းခွဲများနှင့် အကျုံးမဝင်သောလုပ်ငန်းခွဲများကို သိသာအောင်
ရှင်းလင်းပြောကြားပြီး ထွက်ပေါ်လာသော လိုအပ်ချက် လုပ်ငန်းခွဲများကို ဒုတိယအကြိမ် စီမံကိန်းအတွက်
ဦးစားပေးလုပ်ငန်းများအဖြစ် ရရှိနိုင်ရန် မဲပေးရွေးချယ်စေခဲ့သည်။

ထို့နောက် ကျေးရွာစီမံကိန်းအထောက်အကူပြုကော်မတီ၊ ဝယ်ယူရေးဆပ်ကော်မတီ၊ လုပ်ငန်း
လည်ပတ်ပြုပြင်ထိန်းသိမ်းရေးဆပ်ကော်မတီ၊ စောင့်ကြည့်ကြီးကြပ်ရေးဆပ်ကော်မတီ၊ အကြံပြုတိုင်ကြားရေး
တာဝန်ခံ၊ ကျေးရွာငွေစာရင်းကိုင်၊ ကျေးလက်ဒေသဖွံ့ဖြိုးတိုးတက်ရေးဦးစီးဌာန နည်းပညာအကြံပေးအဖွဲ့၊
လူထုစည်းရုံးရေးမှူးနှင့် လက်ထောက်နည်းပညာမှူးတို့၏ တာဝန်ဝတ္တရားများကို ရှင်းလင်းပြောကြားခဲ့
ပြီးနောက် ကျေးရွာစီမံကိန်းလုပ်ငန်းခွဲတွင် ဦးဆောင်လုပ်ကိုင်ဆောင်ရွက်မည့် ကျေးရွာကော်မတီအသီးသီးကို
ရွေးချယ်ရာတွင် ဒုတိယအကြိမ်တွင် တာဝန်ထမ်းဆောင်ခဲ့သော ကော်မတီဝင်အချို့ကို ကျေးရွာလူထုသဘော
ဆန္ဒအရ ဆက်လက်တာဝန် ထမ်းဆောင်စေပြီး လစ်လပ်သွားသော ကော်မတီဝင်နေရာများကို မဲစနစ်ဖြင့်
အသီးသီးရွေးချယ်တာဝန်ပေးအပ်ခဲ့ကာ လူထုဗဟိုပြုစီမံကိန်း၊ ဣတိယနှင့် ဒုတိယအကြိမ် ကျေးရွာအစည်း
အဝေးကို ညနေ ၀၄:၀၅ နာရီအချိန်တွင် ရုပ်သိမ်းခဲ့ပါသည်။

(လူထုစည်းရုံးရေးမှူး)
မှတ်တမ်းရေးသူ

၄		<input type="checkbox"/> ၃		
၅		<input type="checkbox"/> ၂		
	ကျွန်ုပ်တို့	↙ ↘		
၆		<input type="checkbox"/> ၂		
၇		<input type="checkbox"/> ၃		