

စိုက်ပျိုးရေး၊ မွေးမြူရေးနှင့် ဆည်မြောင်းဝန်ကြီးဌာန
ကျေးလက်ဒေသဖွံ့ဖြိုးတိုးတက်ရေးဦးစီးဌာန
လူထုဗဟိုပြုစီမံကိန်း (တတိယနှစ်စက်ဝန်း)
National Community Driven Development Project



ကရင်ပြည်နယ်၊ ကော့ကရိတ်မြို့နယ်၊ ခရင်းကျေးရွာအုပ်စု
ဝင်းသလွဲကျေးရွာ၏ ဖွံ့ဖြိုးရေးအစီအစဉ်

၂၀၂၀ပြည့်နှစ်

မာတိကာ

စဉ်	အကြောင်းအရာ
၁။	ကော့ကရိတ်မြို့နယ်အခြေပြမြေပုံ
၂။	ကျေးရွာအုပ်စုအခြေပြမြေပုံ
၃။	ကျေးရွာအုပ်စုအတွင်းပါဝင်သောကျေးရွာများ
၄။	ကျေးရွာသမိုင်းကြောင်းနှင့်ကျေးရွာအခြေခံအချက်အလက်များ
	၄.၁။ ကျေးရွာသမိုင်းကြောင်း။
	၄.၂။ ကျေးရွာရှိအိမ်ခြေ၊ အိမ်ထောင်းစုနှင့် လူဦးရေ။
	၄.၃။ တိုင်းရင်းသားလူမျိုးစုများဦးရေ
	၄.၄။ ထိခိုက်လွယ်သောအိမ်ထောင်စုများအရေအတွက်
	၄.၅။ အထောက်အပံ့ဖြစ်စေသော အဆောက်အဦးများ
	၄.၆။ အဓိကဝင်ငွေရ (သို့) စီးပွားရေးလုပ်ငန်းများ။
	၄.၇။ ပိုင်ဆိုင်မှု မြေဧရိယာနှင့်သာဘဝ သယံဇာတများ။
	၄.၈။ အခြားသတင်းအချက်အလက်များ။
၅။	လူထုပူးပေါင်းပါဝင်သော လူမှုဆန်းစစ်ခြင်းနှင့် အကဲဖြစ်ခြင်း လုပ်ငန်းစဉ် အကျဉ်းချုပ်။
၆။	ကျေးရွာဖွံ့ဖြိုးရေးအစီအစဉ်အတွက် အသုံးပြုသော PRA Tool တစ်ခုချင်းစီ၏ မှတ်တမ်းဓာတ်ပုံများ
	၆.၁။ လူမှုရေးနှင့်အရင်းအမြစ်ပြမြေပုံ (Social and Resource Map)

၆.၂။ ရာသီခွင်ပြ - ပြက္ခဒိန် (Seasonal Calendar)

၆.၃။ ဥစ္စာစနစ်ကြွယ်ဝမှုအဆင့် (Wealth Ranking)

၆.၄။ ပင့်ကူအိမ် (ကျား-မရေးရာ) (Spider Diagram)

၆.၅။ ပိုင်ဆိုင်မှုသုံးသပ်ခြင်း (Asset Mapping)

၆.၆။ အဖွဲ့အစည်းချိတ်ဆက်မှု (Venn Diagram)

၇။ ကျေးရွာဖွံ့ဖြိုးရေးအစီအစဉ်အတွက် အသုံးပြုသော PRA Tool တစ်ခုချင်းစီ၏ ဆွေးနွေးခြင်းနှင့် ဆန်းစစ်ခြင်း။

၈။ ကျေးရွာဖွံ့ဖြိုးရေးအစီအစဉ်ဆောင်ရွက်မှု မှတ်တမ်းဓာတ်ပုံ။

၉။ ကျေးရွာစီမံခန့်ခွဲရေးအဖွဲ့၏ အဖွဲ့ဝင်များစာရင်း။

၁၀။ ကျေးရွာအခြေခံသတင်းအချက်အလက် ပုံစံ ၈-၁ (PC - 1)

၁၁။ ကျေးရွာအခြေခံသတင်းအချက်အလက် ပုံစံ ၈-၂ (PC - 2)

၁၂။ ကျေးရွာအခြေခံသတင်းအချက်အလက် ပုံစံ ၈-၃ (PC - 3)

၁၃။ ကျေးရွာပထမနှင့် ဒုတိယအကြိမ်အစည်းအဝေးမှတ်တမ်းများ

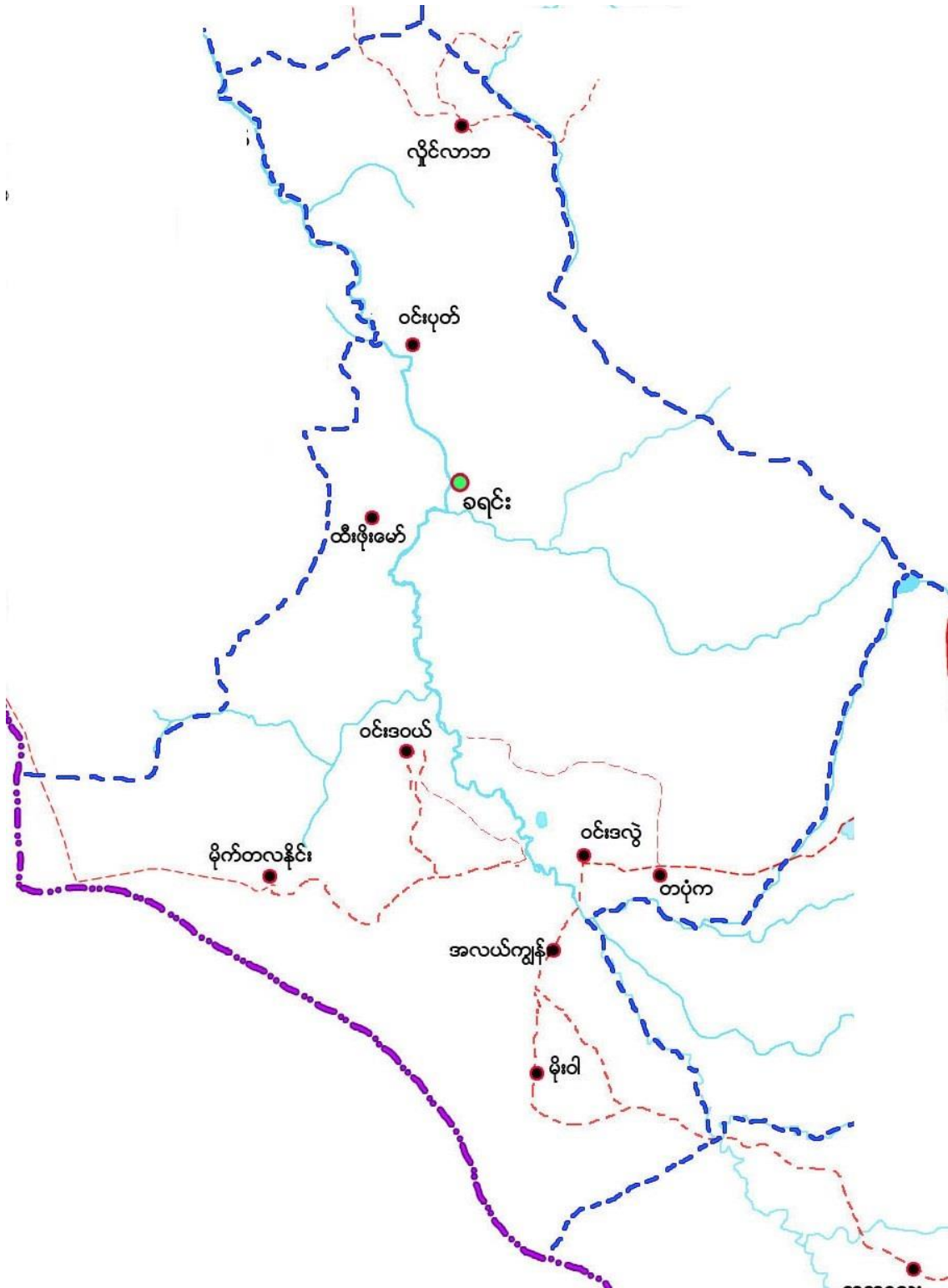
၁၄။ ကဏ္ဍအလိုက်အနှစ်ချုပ်ပေး

၁။ ကော့ကရိတ်မြို့နယ်အခြေပြမြေပုံ

ကော့ကရိတ်မြို့နယ် အခြေပြမြေပုံ



၂။ ကျေးရွာအုပ်စုအခြေပြမြေပုံ (ခရင်းကျေးရွာအုပ်စု)



၃။ ကျေးရွာအုပ်စုအတွင်းပါဝင်သောကျေးရွာများ

စဉ်	ကျေးရွာအမည်	အိမ်ထောင်စု	ကျား	မ	စုစုပေါင်း
၁။	ခရင်း	၁၅၃	၃၇၉	၃၄၅	၇၂၄
၂။	တကိုးက	၉၆	၂၅၀	၂၄၉	၄၉၉
၃။	တံတားကြီး	၇၄	၁၉၈	၂၁၆	၄၁၄
၄။	ထီမီဘောင်	၆၇	၁၆၅	၁၆၇	၃၃၂
၅။	မူဝါး	၁၅၄	၄၆၉	၄၁၇	၈၈၆
၆။	လှာကဇိုင်း	၄၇	၁၀၃	၁၃၁	၂၃၄
၇။	လာလဖ	၇၁	၁၈၄	၁၇၈	၃၆၂
၈။	လှိုင်သ	၇၇	၁၃၁	၁၂၇	၂၅၈
၉။	ဝင်းတဝယ်	၄၃	၁၂၃	၁၂၄	၂၄၇
၁၀။	ဝင်းပုတ်	၉	၂၃၅	၂၂၆	၄၆၁
၁၁။	အလယ်ကျွန်း	၉၆	၂၂၀	၂၁၅	၄၃၅
၁၂။	အုန်းနှစ်ပင်	၁၆၀	၄၇၉	၄၃၈	၉၁၇
၁၃။	ဝင်းသလွဲ	၁၇၈	၅၂၀	၄၉၀	၁၀၁၀

၄။ ကျေးရွာသမိုင်းကြောင်းနှင့်ကျေးရွာအခြေခံအချက်အလက်များ

၄.၁။ ကျေးရွာသမိုင်းကြောင်း။

ကျေးရွာဖွံ့ဖြိုးရေးကို ဝင်ရောက်လုပ်ဆောင်ခဲ့သည်။ ပညာရေးတွင် ယခင်က ကိုယ်ထူ ကိုယ်ထဖြင့်သာ ဝင်းသလွဲကျေးရွာကို (၁၉၀၇)ခုနှစ်တွင် စတင်နေထိုင်လာခဲ့ကြသည်။ ကျေးရွာ၏အရှေ့ဘက်တွင်ချောင်း၊လယ်ကွင်းနှင့်ချင်ဖော်ကုန်းဟုခေါ်သောရပ်ကွက်ရှိသည်။အ

နောက်ဘက်တွင်လယ်ကွင်းနှင့်တောတန်းများရှိပြီး(၁)မိုင်ကျော်တွင်အုန်းနှစ်ပင်ကျေးရွာရှိသည်။ တောင်ဘက်တွင် တော၊ ရော်ဘာခြံများနှင့် (၂) မိုင်ခွဲလောက်တွင် မူဝါးကျေးရွာရှိပြီး၊ မြောက်ဘက်ခြမ်းတွင်လည်း လယ်ကွင်းများနှင့် (၂)မိုင်ခန့်တွင် ထီမိဘောင်၊ ကတုံးကနှင့် ခရင်းကျေးရွာများရှိသည်။ ဝင်းသလွဲကျေးရွာ၏ အကျယ်ပန်းမှာ (၄) မိုင်ခွဲခန့်ရှိသည်။ ကော့ကရိတ်မြို့နှင့်အကွာအဝေးမှာ(၃၉)မိုင်ခန့်ရှိသည်။ဝင်းသလွဲကျေးရွာ၏အရှေ့ဘက်တွင် ချောင်းအတွင်း၌အိုင်ကြီးတစ်အိုင်ရှိသည်။ထိုအိုင်နံဘေးတွင်ဗောဓိညောင်ပင်ကြီးတစ်ပင်ရှိသည်။ကရင်အခေါ်(သလွဲညောင်)ဟုခေါ်သည်။ထိုသလွဲညောင်ရှိသည့်အိုင်တွင်ဈေးလာရောင်းကြသော မွန်လူမျိုးများက ဆိပ်ကမ်းအဖြစ်သတ်မှတ်ခဲ့သည်။ အိုင်ကိုမွန်ဘာသာဖြင့် (ဝင်း) ဟုခေါ်သည်။ ထို့ကြောင့် ကရင်အခေါ်အဝေါ် (သလွဲညောင်) နှင့် မွန်အခေါ်အဝေါ် (ဝင်း) ကိုအမှီပြု၍ ဝင်းသလွဲကျေးရွာဟု ခေါ်တွင်လာခဲ့ကြသည်။ (၁၉၁၉) ဗြိတိသျှအုပ်ချုပ်ခဲ့စဉ် ယခုခေါ်ချင်ဖော်ကုန်းရပ်ကွက်တွင်နေထိုင်ကြသောရွာသူ/သားများကသူပုန်များသောင်းကျန်းမှုကြောင့်ချင်ဖော်ကုန်း၏အနောက်ဘက်တွင်ချောင်းကိုကျော်ဖြတ်၍ခြံများစတင်စိုက်ပျိုးလာကြပြီးပြောင်းရွှေ့နေထိုင်လာကြသဖြင့်အိမ်ခြေများလာသည်နှင့်အလျောက်ဝင်းသလွဲကျေးရွာဟုပေါ်လာခဲ့သည်။စိုက်ပျိုးရေးနှင့်မွေးမြူရေးကိုအဓိကထားလုပ်ကိုင်ကြသည်။ထကြွပုန်ကန်မှုဒဏ်ကို ခံခဲ့ရသည်။ သဘာဝဘေးအနည်းအကျဉ်းရှိပြီး (၁၉၃၄) ခုနှစ်နှင့် (၁၉၃၅) ခုနှစ်ခန့်ကဖြတ်လေးဖြတ်စတင်လုပ်ဆောင်သည့်အချိန်ကစပြီးပစ်ခတ်ရပ်စဲသည့်အချိန်ထိစစ်ဒဏ်ကိုခံခဲ့ရသည်။ယခင်ကလူသွားလမ်းနှင့်လှည်းလမ်းများသာရှိခဲ့ပြီးယခု(၁၃၇၉)ခုနှစ်မှ ကိုယ်ထူကိုယ်ထဖြင့်လမ်းများဖောက်လုပ်ခဲ့ပါသည်။ထိုလမ်းကိုနွေရာသီတွင်ကားများသွားလာ၍ရသော်လည်းမိုးတွင်းကာလတွင်မိုးများရွာသွန်းမှုကြောင့်မြေသားလမ်းများဖြစ်သည့်အတွက်ဗွက်ကျုံ့၊ရေတိုက်စားမှုတို့ကြောင့်ကားများသွားလာ၍မရပါ။STCသင်ကြားခဲ့ရပြီး (၂၀၁၀)ခုနှစ်တွင်အခြေခံပညာမူလတန်းကျောင်းကို ဖွင့်လှစ်နိုင်ခဲ့ပြီး (၂၀၁၈- ၁၉) ပညာသင်နှစ်တွင်လည်း အလယ်တန်း(ခွဲ) သင်ကြားနိုင်ဖို့လျှောက်ထားလျက်ရှိပါသည်။ ဝင်းသလွဲကျေးရွာတွင် အရှေ့ပိုးကရင်လူမျိုးစုနှင့် ဗုဒ္ဓဘာသာကို ကိုးကွယ်ကြသည်။

၄.၂။ ကျေးရွာရှိအိမ်ခြေ၊ အိမ်ထောင်းစုနှင့် လူဦးရေ။

ဝင်းသလွဲကျေးရွာတွင် အိမ်ထောင်စု (၁၇၆) စု ရှိပါသည်။ ကျေးရွာအတွင်းနေ ထိုင်သောလူဦးရေမှာ အမျိုးသား (၅၁၂)ဦး၊ အမျိုးသမီး (၄၈၆)ဦး၊ စုစုပေါင်း (၉၉၈)ဦးရှိပါသည်။ ယခုအိမ်ထောင်စုနှင့် လူဦးရေစာရင်း မှာ ၂၀၁၉ခုနှစ်၊ မေလတွင် ကောက်ထား သောစာရင်း ဖြစ်ပါသည်။

၄.၃။ တိုင်းရင်းသားလူမျိုးစုများဦးရေ

ဝင်းသလွဲကျေးရွာတွင်နေထိုင်သော တိုင်းရင်းသားလူမျိုးစုမှာ ကရင်လူမျိုးဖြစ်ပါသည်။ ကရင်လူမျိုး အိမ်ထောင်စု (၁၇၆) စုတွင် အမျိုးသား ၅၁၂ဦးနှင့် အမျိုးသမီး (၄၈၆)ဦး စုစုပေါင်း (၉၉၈)ဦး ရှိပါသည်။

၄.၄။ ထိခိုက်လွယ်သောအိမ်ထောင်စုများအရေအတွက်

ဝင်းသလွဲကျေးရွာကျေးရွာတွင် သက်ကြီးရွယ်အို (၆၅နှစ် နှင့် အထက်) (၂၃) ဦး၊ မသန်စွမ်း (၈) ဦးတို့ရှိ ပါသည်။

၄.၅။ အထောက်အပံ့ဖြစ်စေသော အဆောက်အဦများ

ဝင်းသလွဲကျေးရွာတွင် မူလွန်ကျောင်း (၁) ကျောင်း၊ဘုန်းကြီးကျောင်း (၁)ကျောင်း၊ စေတီတို့ရှိပါသည်။

၄.၆။ အဓိကဝင်ငွေရ (သို့) စီးပွားရေးလုပ်ငန်းများ။

ရွာသူ/သားများ၏ အဓိကစီးပွားရေးမှာ စိုက်ပျိုးရေးလုပ်ငန်းဖြစ်ပါသည်။ စိုက်ပျိုးရေး တွင် လယ်စိုက်ပျိုး လုပ်ကိုင်သူနှင့် ဥယျာဉ်စိုက်ပျိုးသူများဖြစ်ပါသည်။

၄.၇။ ပိုင်ဆိုင်မှု မြေဧရိယာနှင့်သဘာဝ သယံဇာတများ။

လယ်/ယာမြေ၊ ဥယျာဉ်ခြံ၊ လက်တွန်းထွန်စက်၊ ကား၊ မော်တော်ဆိုင်ကယ်၊ အသေးစား အိမ်ဆိုင်များ၊ ထော်လာဂျီ၊ အပ်ချုပ်စက်၊ စက်တပ်လှေ၊ မြက်ရိတ်စက်၊ ရေတွင်း၊ ခိုင်းနွားတို့

ရှိပါသည်။

၄.၈။ အခြားသတင်းအချက်အလက်များ။

အုပ်ချုပ်ရေးအဖွဲ့၊ ကျောင်းကော်မတီ၊ ဂေါပကအဖွဲ့၊ အိုးသူကြီးအဖွဲ့၊ သာရေး/ နာရေးအဖွဲ့၊ အမျိုးသမီးရေးရာအဖွဲ့၊ လူငယ်အဖွဲ့တို့သည်ကျေးရွာတွင်းတည်ရှိသော အဖွဲ့အစည်းများဖြစ်ပါသည်။

ကျေးရွာပြင်ပရှိ အဖွဲ့အစည်းများနှင့် ဌာနများနှင့်လည်း ချိတ်ဆက်မှုရှိပါသည်။ မြို့နယ်ပညာရေးမှူး၊ မြို့နယ်အုပ်ချုပ်ရေးမှူး၊ KNU, DKBA, PC တို့နှင့်ချိတ်ဆက်ပါသည်။

၅။ လူထုပူးပေါင်းပါဝင်သော လူမှုဆန်းစစ်ခြင်းနှင့် အကဲဖြစ်ခြင်း လုပ်ငန်းစဉ် အကျဉ်းချုပ်။

စဉ်	အသုံးပြုသော PRA Tool	ပါဝင်ဆွေးနွေး သူဦးရေ			အဓိကဆွေးနွေးသည့် အချက်များ
		က	မ	ပ	
၁	လူမှုရေးနှင့်အရင်းအမြစ်ပြ မြေပုံ	၄၁	၄၉	၉၀	စိုက်ပျိုးရေးလုပ်ငန်း၊ နိုင်ငံခြား(ထိုင်း) ရွှေ့ပြောင်း လုပ်ကိုင်သူများခြင်း။
၂	ရာသီခွင်ပြ - ပြက္ခဒိန်	၄၁	၄၉	၉၀	မွေးမြူရေးလုပ်ငန်း၊ ဝင်ငွေနည်းပါးခြင်း၊ သောက်သုံးရေရှားပါးခြင်း၊ လမ်းပန်းဆက်သွယ်ရေး၊ ကျန်းမာရေး၊ ပွဲတော်ရက်များ။

၃	ဥစ္စာဓနကြွယ်ဝမှုအဆင့်	၄၁	၄၉	၉၀	အဆင်မပြေသောအိမ် ထောင်စု (၈၀)စု၊ အလုပ် အကိုင်ရှားပါးခြင်း၊ ကျန်းမာရေး၊ပညာရေး၊
၄	ပင့်ကူအိမ်(ကျားမရေးရာ)	၄၁	၄၉	၉၀	ပညာတတ်မြောက်မှု၊ ဝင်ငွေနည်းပါးခြင်း၊ အလုပ်အကိုင်အခွင့်အ လမ်းရှားပါးခြင်း၊ အမျိုးသမီးများ ဝင်ငွေရအလုပ်အကိုင်မ ရှိခြင်း၊ ကျန်းမာရေး။
၅	ပိုင်ဆိုင်မှုသုံးသပ်ခြင်း	၄၁	၄၉	၉၀	အပ်ချုပ်စက် အမျိုးသမီးများသုံးစွဲမှု များသည်။လက်တွန်း ထွန်စက်၊ ထော်လာဂျီ၊ မြက်ရိတ်စက်၊စက်တပ် လှေ၊ အမျိုးသားများ သုံးစွဲမှုများသည်။ ဆိုင်ကယ်၊ကား၊ရေတွင်း၊ ဘုန်းကြီးကျောင်း၊ လယ်၊ နွား တို့ကို အမျိုးသား၊ အမျိုးသမီးတို့ကသုံးစွဲ ကြသည်။

၆	အဖွဲ့အစည်းချိတ်ဆက်မှု	၄၁	၄၉	၉၀	ကျေးရွာတွင်းအုပ်ချုပ်ရေးအဖွဲ့မှ သြဇာလွှမ်းမိုး၊ ကျေးရွာပြင်ပတွင်မြို့နယ်ပညာရေးမှူး၊ မြို့နယ်အုပ်ချုပ်ရေးမှူး၊ KNU, DKBA, PC တို့ လွှမ်းမိုးမှုများသည်။
---	-----------------------	----	----	----	---

၆။ ကျေးရွာဖွံ့ဖြိုးရေးအစီအစဉ်အတွက် အသုံးပြုသော PRA Tool တစ်ခုချင်းစီ၏ မှတ်တမ်းဓာတ်ပုံများ

၆.၁။ လူမှုရေးနှင့်အရင်းအမြစ်ပြမြေပုံ (Social and Resource Map)

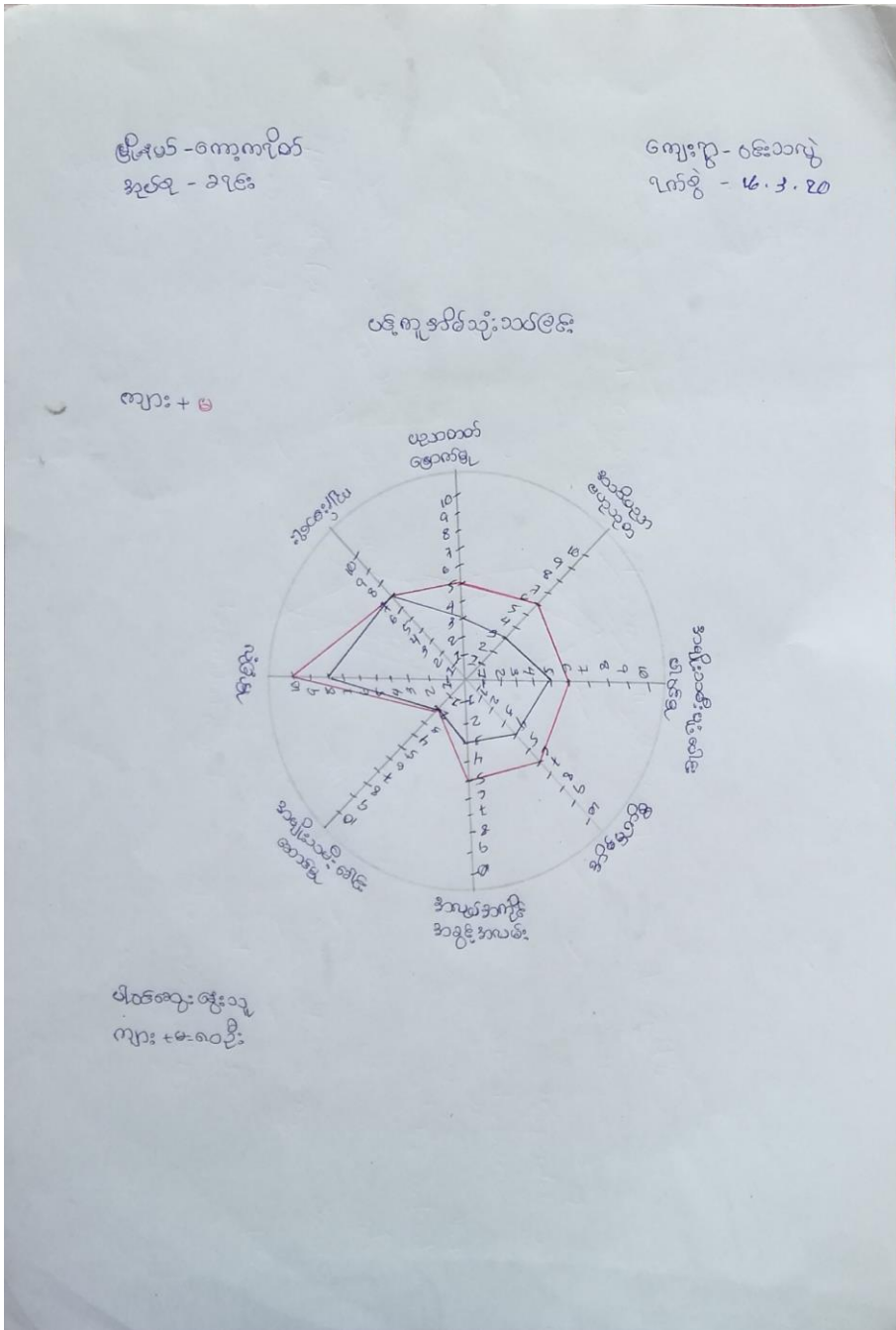


၆.၂။ ရာသီခွင်ပြ - ပြက္ခဒိန် (Seasonal Calendar)

မြို့နယ်-ကျေးကုန်		ရာသီခွင် (လစာစာ)												
ရာသီဥတုအခြေအနေအထား	အပူချိန်	ရေအရရှိခြင်း	ဖတ်	မြေ	စေ	အုတ်	အုတ်	မြေ	မြေ	အုတ်	အုတ်	အုတ်	အုတ်	အုတ်
အေးအေးအေးအေး	အပူချိန်			✓										
အပူအပူ	အပူချိန်				✓									
အပူအပူ	အပူချိန်													
အပူအပူ	အပူချိန်													
အပူအပူ	အပူချိန်													
အပူအပူ	အပူချိန်													
အပူအပူ	အပူချိန်													
အပူအပူ	အပူချိန်													
အပူအပူ	အပူချိန်													
အပူအပူ	အပူချိန်													

ပါဝင်အဖွဲ့အစည်း - က (၁၁)၊ မ (၁၁)၊ ဝ (၁၅)

၆.၄။ ပင့်ကူအိမ် (ကျား-မရေးရာ) (Spider Diagram)



၆.၆။ အဖွဲ့အစည်းချိတ်ဆက်မှု (Venn Diagram)



၇။ ကျေးရွာဖွံ့ဖြိုးရေးအစီအစဉ်အတွက် အသုံးပြုသော PRA Tool တစ်ခုချင်းစီ၏ ဆွေးနွေးခြင်း နှင့်ဆန်းစစ်ခြင်း။

စဉ်	အသုံးပြုသော PRA Tool	ဆွေးနွေးခြင်းနှင့်ဆန်းစစ်ချက် ရလဒ်များ
၁	လူမှုရေးနှင့်အရင်းအမြစ်ပြုမေပုံ	အသက်မွေးဝမ်းကြောင်းအတွက်ရော်ဘာခြံ နှင့်မရင်းများကိုအသုံးပြုသည်။ရော်ဘာခြံအ များအပြားရှိသည်။လယ်ကွင်းများနည်းပါး လာသည်။လွန်ခဲ့သည့်(၅)နှစ်အတွင်းလယ် လုပ်သူနည်းပါးလာသည်။သစ်တောလည်း နည်းပါးလာသည်။ဘာသာရေးအုပ်စုနှင့်လူ မျိုးအုပ်စုမရှိပါ။ကရင်ဗုဒ္ဓဘာသာတစ်မျိုး တည်းသာနေထိုင်ကြသည်။ပြောင်းရွှေ့မှုမရှိ ပါ။
၂	ရာသီခွင်ပြ - ပြက္ခဒိန်	အဓိကအသက်မွေးဝမ်းကြောင်းမှာလုပ်ငန်း များမှာရာဘာခြံနှင့်မရင်းများကိုအသုံးပြုကြ သည်။ရာဘာခြံလုပ်သူအိမ်ထောင်စု(၅၀)ရှိ ပြီးမရင်းလုပ်သူအိမ်ထောင်စု(၄၀)ရှိသည်။အ မျိုးသမီးအိမ်ထောင်စု(၂၄)စုရှိသည်။၎င်းလုပ် ငန်းကိုတစ်နှစ်ပတ်လုံးလုပ်ကိုင်နိုင်သည်။အဓိ ကလုပ်ငန်းကိုမလုပ်ကိုင်နိုင်သောအခါထိုသူ များအနေဖြင့်ကျပန်းလုပ်ငန်းများကိုလုပ် ကိုင်ကြသည်။လုပ်ငန်းတစ်ခုစီအတွက်လူတစ် ဦးလျှင်ပျမ်းမျှဝင်ငွေ(၅၀၀၀)ကျပ်။၎င်း၏ တစ်နှစ်တာဝင်ငွေသည်တစ်နှစ်တာအသုံးစ ရိတ်အတွက်လုံလောက်မှုရှိပါသည်။အကယ်

		<p>၍မလုံလောက်လျှင်ကျပန်းအလုပ်များသာ အားကိုးရသည်။ ဤကျေးရွာတွင်အဓိကအသက်မွေးဝမ်းကြောင်းပြဿနာမှာနေစဉ်ပုံမှန် ဝင်ငွေမရှိခြင်းဖြစ်သည်။ အမျိုးသမီးများ၏ အဓိကအသက်မွေးဝမ်းကြောင်းလုပ်ငန်းများမှာမရင်းဖြစ်သည်။ အမျိုးသမီးအိမ်ထောင်ဦးစီးနှင့်အမျိုးသားအိမ်ထောင်ဦးစီးဝင်ငွေမတူပါ။ အမျိုးသားအိမ်ထောင်ဦးစီးကဝင်ငွေပိုရသည်။ နေ့စားခအတွက်အမျိုးသမီးနှင့်အမျိုးသားတူတူရပါသည်။ အမျိုးသမီးများ၏အဓိကအသက်မွေးဝမ်းကြောင်းမရှိခြင်းဖြစ်သည်။</p>
၃	ဥစ္စာဓနကြွယ်ဝမှုအဆင့်	<p>ကျေးရွာတွင်ဆင်းရဲနွမ်းပါးသည့်အိမ်ထောင်စု (၈၀) ရှိသည်။ အလုပ်အကိုင်အခွင့်အလမ်းနည်းပါးသောကြောင့်ဆင်းရဲရသည်။ ဆင်းရဲနွမ်းပါးသူတွေကိုကျေးရွာဖွံ့ဖြိုးတိုးတက်ရေးအစီအစဉ်မှာပါဝင်လာအောင်ဖွံ့ဖြိုးရေးအကြောင်းကိုနားလည်အောင်ရှင်းပြပြီးဆောင်ရွက်နိုင်သည်။ လမ်း၊ တံတား၊ အဆောက်အအုံများကဆင်းရဲနွမ်းပါးသူများကိုတိုးတက်ကောင်းမွန်စေပြီးကျေးရွာတစ်ခုလုံးကိုဖွံ့ဖြိုးတိုးတက်စေမည်။</p>
၄	ပင့်ကူအိမ် (ကျား-မရေးရာ)	<p>ကျေးရွာ၏ဓလေ့ထုံးစံအရအမျိုးသမီးများကိုဦးစားပေး၊ နေရာပေးခြင်း။ အမျိုးသမီးများအသိပညာအသိပညာဗဟုသုတတတ်</p>

		<p>မြောက်မှုများ၍နေရာရခြင်း။အမျိုးသမီးပူးပေါင်းပါဝင်မှုများမှာအမျိုးသားများနှင့်တူညီနေခြင်း။အလုပ်အကိုင်အခွင့်အလမ်းမှာအမျိုးသမီးများပိုများနေခြင်း။အိမ်မှုကိစ္စမှာအမျိုးသမီးများကပို၍အလုပ်များခြင်း။</p>
၅	ပိုင်ဆိုင်မှုသုံးသပ်ခြင်း	<p>မြက်ရိတ်စက်၊မြစ်ချောင်း၊လက်တွန်းထွန်စက်၊ခိုင်းနွား၊ထော်လာဂျီ၊ကား၊နွားလှည်းတို့သည်အမျိုးသားများသုံးစွဲပြီးထိန်းချုပ်မှုမှာအမျိုးသားများဖြစ်သည်။အမျိုးသမီးအသုံးပြုသောအရင်းအမြစ်မှာအပ်ချုပ်စက်တို့ဖြစ်ပြီးထိန်းချုပ်မှုမှာလည်းအမျိုးသမီးများသာဖြစ်သည်။</p>
၆	အဖွဲ့အစည်းချိတ်ဆက်မှု	<p>အုပ်ချုပ်ရေး၊လူငယ်အဖွဲ့၊အမျိုးသမီးအိုးသူကြီး၊ကျောင်းကော်မတီ၊ကျန်းမာရေးအဖွဲ့များသည်လူမှုရေးအလုပ်မှာလုပ်ကိုင်ကြသည်။အမျိုးသမီးအဖွဲ့၊ကျောင်းကော်မတီ၊လူငယ်အဖွဲ့၊ကျန်းမာရေးအဖွဲ့တို့မှာအမျိုးသမီးများပါဝင်ပြီးအိုးသူကြီးနှင့်အုပ်ချုပ်ရေးအဖွဲ့တို့မှာအမျိုးသမီးများမပါဝင်ပါ။အုပ်ချုပ်ရေးအဖွဲ့သည်ကျေးရွာဖွံ့ဖြိုးရေးတွင်အဓိကအခန်းကဏ္ဍတွင်ပါဝင်သည်။ဖွံ့ဖြိုးတိုးတက်ရေးစီမံခန့်ခွဲမှုတွင်ကျေးရွာခေါင်းဆောင်များသည်ဦးဆောင်မှုအခန်းကဏ္ဍတွင်ပါဝင်သည်။ဒေသခံအဖွဲ့များနှင့်ပြင်ပအဖွဲ့အစည်းများ၏</p>

ချိတ်ဆက်မှုမှာအားနည်းသည်။

၈။ ကျေးရွာဖွံ့ဖြိုးရေးအစီအစဉ်ဆောင်ရွက်မှု မှတ်တမ်းဓာတ်ပုံ။



၉။ ကျေးရွာစီမံခန့်ခွဲရေးအဖွဲ့၏ အဖွဲ့ဝင်များစာရင်း။

စဉ်	အမည်	ကျား	မ	တာဝန်	မှတ်ချက်
၁	ဦးသန်းကျော်ကျော်	က		စီထောက်ဥက္ကဋ္ဌ	
၂	ဒေါ်ဝင်းဝါခိုင်		မ	စီထောက်ဥက္ကဋ္ဌ	
၃	ဦးငြိမ်းသာ	က		ဝယ်ယူရေးခေါင်းဆောင်	
၄	ဒေါ်နန်းထွတ်ဒိန်း		မ	အဖွဲ့ဝင်	
၅	ဒေါ်မူးလှဌေး		မ	အဖွဲ့ဝင်	
၆	နန်းခင်မာဦး		မ	ကျေးရွာစာရင်းကိုင်	
၇	ဦးငွေလင်း	က		စောင့်ကြည့်ကြီးကြပ်ရေး ခေါင်းဆောင်	
၈	ဦးထွန်းမြင့်	က		အဖွဲ့ဝင်	
၉	ဒေါ်အတောင်း		မ	အဖွဲ့ဝင်	
၁၀	ဦးမန်းကြည်လင်း	က		လည်ပတ်ထိန်းသိမ်းရေး ခေါင်းဆောင်	
၁၁	ဦးအောင်နိုင်ဝင်း	က		အဖွဲ့ဝင်	
၁၂	ဒေါ်မူးငြိမ့်		မ	အဖွဲ့ဝင်	
၁၃	ဦးဒီး	က		ဝေဖန်အကြံပြုဖြေရှင်းရေး ကိုယ်စားလှယ်	
၁၄	ဒေါ်သန်းမြင့်		မ	အဖွဲ့ဝင်	
၁၅	ဦးစောဗဟို	က		စေတနာ့ဝန်ထမ်း	
၁၆	ဒေါ်ကြည်လဲ့လဲ့ဦး		မ	စေတနာ့ဝန်ထမ်း	

၁၀။ ကျေးရွာအခြေခံသတင်းအချက်အလက် ပုံစံ ၈-၁ (PC - 1)

ကျေးရွာခေါင်းဆောင် အမည် ဦးခမု		ကျေးရွာခေါင်းဆောင် ဖုန်းနံပါတ်		လူထုစည်းရုံးရေးမှူးအမည် ဒေါ်မိုးမိုးသန်း	
ပြည်နယ် ကရင်	မြို့နယ် ကော့ကရိတ်	ကျေးရွာအုပ်စု ခရင်း		ကျေးရွာ ဝင်းသလွဲ	

က။ လူဦးရေ

လူမျိုးစု	အိမ်ထောင်စု အရေအတွက်	ကိုးကွယ်သည့် ဘာသာ	အိမ်ထောင်စု အရေအတွက်
လူမျိုးစု (၁)ပိုးကရင်	၁၇၈	ဗုဒ္ဓ	၁၇၈
လူမျိုးစု (၂).....			
လူမျိုးစု (၃).....			
လူမျိုးစု (၄).....			
အခြား			

အကြောင်းအရာ	အရေအတွက်
မသန်စွမ်း	၈
သက်ကြီးရွယ်အို (၆၅နှစ် နှင့်အထက်)	၂၅
စစ်ဘေးရှောင်	

လူဦးရေ	အမျိုးသား အရေအတွက်	အမျိုးသမီး အရေအတွက်	စုစုပေါင်း အရေအတွက်
လူမျိုးစု (၁)ပိုးကရင်	၅၂၀	၄၉၀	၁၀၁၀

လူမျိုးစု (၂).....			
လူမျိုးစု (၃).....			
လူမျိုးစု (၄).....			
အခြား			
အိမ်ထောင်ဦးစီး	၁၄၄	၃၄	၁၇၈

ခ။ အခြေခံအဆောက်အအုံ အသုံးအဆောင်များ

စာသင်ကျောင်း	အမှန် ခြစ်	ကျန်းမာရေး	အ မှန် ခြစ်	ဘာစာရေးအ ဆောက်အအုံများ	အမှန် ခြစ်
အထက်တန်း		ဆေးရုံ		စေတီ	✓
အလယ်တန်း	✓	ကျန်းမာရေးဌာန		ဘုန်းကြီးကျောင်း	✓
မူလတန်း		ကျန်းမာရေးဌာန ခွဲ		ဟိန္ဒူဘုရားကျောင်း	
မူကြို		ဆေးပေးခန်း		ခရစ်ယာန်ဘုရား ကျောင်း	
အခြား		အခြား		ဗလီ	
မှတ်ချက်		မှတ်ချက်		အခြား	
				မှတ်ချက်	

(ဂ) ကျွမ်းကျင်သူများမှတ်တမ်း (ကျေးရွာတွင်း သို့ အခြားမှလာရောက်)

ပညာရေး			ကျန်းမာရေး			လက်မှုပညာ		
	ရွာ တွင်း	ပြင် ပ		ရွာ တွင်း	ပြင် ပ		ရွာ တွင်း	ပြင် ပ

အထက်တန်း ဆရာ/မ			ဆရာဝန်			လက်သ မား	√	
အလယ် တန်း ဆရာ/မ		√	ကျန်းမာ ရေးမှူး			ပန်းရံ	√	
မူလတန်း ဆရာ/မ		√	ကျန်းမာ ရေး ဆရာမ			လှုပ်စစ် ကျွမ်းကျင်		
မူကြို ဆရာ/မ			သားဖွား ဆရာမ			ရေပိုက် သွယ်		
အခြား			ကျန်းမာ ရေး လုပ်သား			စက်ပြင်		

(ဃ) ကျေးရွာသို့ရောက်နိုင်သည့်လမ်းအခြေအနေ / အုပ်စုနှင့်ဆက်သွယ်ထားသော လမ်းအခြေ အနေ

ကျောက်ကြမ်းလမ်း ကတ္တရာလမ်း ကွန်ကရစ်လမ်း ဆိုင်ကယ်လမ်း
 ကျောက်ခင်းလမ်း **မြေသားလမ်း** လူသွားလမ်း အခြား -----

(င) ကျေးရွာဖွံ့ဖြိုးရေးစီမံချက်

၁။ လူထုဗဟိုပြုစီမံကိန်းမစတင်မှီ ကျေးရွာတွင် ဖွံ့ဖြိုးရေး စီမံချက်ရှိခဲ့ပါသလား? -----
 ရှိပါသည်/**မရှိပါ**/မသိပါ

၂။ ရှိခဲ့လျှင်ထိုစီမံချက်ကိုမည်သည့်ခုနှစ်တွင်စတင်ခဲ့သလဲ?----- (.....)/ မသိပါ

၃။ ထိုစီမံချက်ကို မြို့နယ်မှအတည်ပြုခဲ့ပါသလား-----
 ပြုခဲ့သည်/မပြုပါ/မသိပါ

(စ) ခရီးအကွာအဝေး

၁။ ကျေးရွာ၏ဗဟိုမှ အုပ်စုရွာသို့ခရီးမည်မျှကွာဝေးသနည်း။----- (၅)မိုင်/မသိပါ

၂။ ကျေးရွာမှ အုပ်စုရွာသို့သွား/လာရာတွင် အချိန်မည်မျှကြာသနည်း။

ခြောက်သွေ့ရာသီကြာချိန် ...မိနစ်၃၀..... ထော်လာဂျီ၊ ဆိုင်ကယ်၊ ကား၊ ခြေလျင်၊ စက်လှေ၊ အခြား.....

မိုးရာသီကြာချိန် ...မိနစ်၅၀..... ထော်လာဂျီ၊ ဆိုင်ကယ်၊ ကား၊ ခြေလျင်၊ စက်လှေ၊ အခြား.....

(ဆ) ပတ်ဝန်းကျင်ဆိုင်ရာ သဘာဝဘေးအန္တရာယ်

ဤကျေးရွာတွင် ရေကြီးခြင်းကဲ့သို့ သဘာဝဘေးအန္တရာယ် ကျရောက်ဖူးပါသလား?

.....မရှိပါ/ရှိပါသည်/ ရှိလျှင်ဖော်ပြပါ

(ဇ) ကျေးရွာအတွင်းဖွဲ့စည်းထားသော အဖွဲ့အစည်းများ

လူထုဗဟိုပြုစီမံကိန်းမတိုင်မီ ဤကျေးရွာတွင် ကျေးရွာဖွံ့ဖြိုးရေးအတွက်အစိုးရ (သို့)ရွာသားများ ကိုယ်တိုင်(သို့) စီမံကိန်းတစ်ခုခုမှ ဖွဲ့စည်းထားသော အဖွဲ့များရှိပါသလား?

(၁) -----မရှိ----- (၂) -----

(၃) ----- (၄) -----

(စု) အထွေထွေအုပ်ချုပ်ရေးဦးစီးဌာန (GAD) မှ မှတ်တမ်းတင်ထားခြင်း။

.....မရှိပါ။ရှိပါသည်။

၁၁။ ကျေးရွာအခြေခံသတင်းအချက်အလက် ပုံစံ ၈-၂ (PC - 2)

စည်းရုံးရေးမှူးဝန်ထမ်းအမည် - နော်မိုးမိုးသန်း			
နေ့စွဲ - ၁၆.၃.၂၀၂၀		စီမံကိန်းစက်ဝန်းအမှန်ဖြစ်ပါ - စက်ဝန်း ၁ (..)။ စက်ဝန်း ၂ (..) စက်ဝန်း ၃ (✓)၊ စက်ဝန်း ၄ (..)	
ပြည်နယ်-ကရင် ကရင်	မြို့နယ်- ကျောက်ရိတ်	ကျေးရွာအုပ်စု- ခရင်း	ကျေးရွာ-ဝင်းသလွဲ ဝင်းတဝယ်

စီမံကိန်းဆောင်ရွက် မှုအဆင့်များ	နေ့စွဲ		အစည်းအဝေးတက်ရောက်သူ အရေအတွက်					အိမ် ထောင် စု စုစု ပေါင်း	အိမ် ထောင် စု %
	စတင်သည့် နေ့	ပြီးစီးသည့် နေ့	ကျား	မ	အိမ်ထောင် စု	လူမျိုးစု			
						အရေ အတွက်	အမည်		
၁။ကျေးရွာစီမံကိန်း မိတ်ဆက်အစည်းအ ဝေး	၁၆.၃.၂၀၂၀	၁၃.၆.၂၀၂၀	၄၁	၄၉	၉၀	၉၀	ပိုး ကရင်	၁၇၆	၅၁. ၁၃%
၂။ကျေးရွာဖွံ့ဖြိုးရေး စီမံချက်ရေးဆွဲခြင်း အစည်းအဝေး	၁၃.၆.၂၀၂၀	၁၃.၆.၂၀၂၀	၄၁	၄၉	၉၀	၉၀	ပိုး ကရင်	၁၇၆	၅၁. ၁၃%
၃။ကျေးရွာအုပ်စုလူ ပင်န်းဆုံးဖြတ်ချက်ချ သည့်အစည်းအဝေး									
၄။မြို့နယ်အဆင့်စီမံ ကိန်းရေးဆွဲခြင်းနှင့် အကောင်အထည်ဖော် ရေးကော်မတီ၏စီမံ ကိန်းသုံးသပ်မှုအ စည်းအဝေး									
၅။မြို့နယ်စီမံကိန်း ရေးဆွဲရေးနှင့် အ ကောင်အထည်ဖော် ရေးကော်မတီ၏ဆုံး									

ဖြတ်မှုကို ရွာသို့ အသိပေးအကြောင်းကြားသည့် အစည်းအဝေး									
၆။စီမံကိန်းလုပ်ငန်းခွဲစီမံချက်ရေးဆွဲခြင်းအစည်းအဝေး									
၆.၁။စီမံကိန်းလုပ်ငန်းအကောင်အထည်ဖော်ရေးအစီအစဉ်ရေးဆွဲခြင်း									
၆.၂။ဝယ်ယူရေးအစီအစဉ်ရေးဆွဲခြင်း									
၆.၃။ဘဏ္ဍရေးကုန်ကျမှုလျာထားအစီအစဉ်ရေးဆွဲခြင်း									
၆.၄။ပြင်/ထိန်းအစီအစဉ်ရေးဆွဲခြင်း									
၇။စီမံကိန်းလုပ်ငန်းခွဲတိုးတက်မှုစောင့်ကြည့်အစည်းအဝေး									
၇.၁။အစည်းအဝေးပထမအကြိမ်									
၇.၂။အစည်းအဝေးဒုတိယအကြိမ်									
၇.၃။အစည်းအဝေးတတိယအကြိမ်									
၈။စီမံကိန်းလုပ်ငန်းခွဲအပြီးသတ်စစ်ဆေးခြင်းအစည်းအဝေး									
၉။လူထုထုတ်ဖော်ပွဲအစည်းအဝေး									

၁၂ ကျေးရွာအခြေခံသတင်းအချက်အလက် ပုံစံ ၈-၃ (PC - 3)

စည်းရုံးရေးမှူးအမည် / ဝန်ထမ်းအမည် - နော်မိုးမိုးသန်း			
နေ့စွဲ - ၁၆.၃.၂၀၂၀		စီမံကိန်းစက်ဝန်းအမှန်ဖြစ်ပါ - စက်ဝန်း ၁ (..)။ စက်ဝန်း ၂ (..) စက်ဝန်း ၃ (.√.)၊ စက်ဝန်း ၄ (..)	
ပြည်နယ်-ကရင်	မြို့နယ်- ကျောက်ရိတ်	ကျေးရွာအုပ်စု- ခရင်း	ကျေးရွာ-ဝင်းသလွဲ

(က) အခက်အခဲအတားအဆီးများအား ဆွေးနွေးခြင်း။ ယခုလက်ရှိအခြေအနေတွင် ကျေးရွာရှိ အဓိကအခက်အခဲအတားအဆီး မည်မျှရှိပါသနည်း။

အုပ်စုဖွဲ့ဆွေးနွေးမှုများမှ တင်ပြသော အခက်အခဲအတားအဆီးများ			
မိုးရာသီတွင် ရွာတွင်းလမ်းဗွက်ထ၍ ကား၊ ဆိုင်ကယ်များ သွားလာရာတွင် အခက်အခဲရှိခြင်း။	ကျား	မ√	ကျား+မ
ကျေးလက်ဆေးပေးခန်းမရှိသောကြောင့် ရွာသူ/သားများ အတွက် ကျန်းမာရေးစောင့်ရှောက်မှုအခက်အခဲရှိခြင်း။	ကျား	မ√	ကျား+မ
နွေရာသီတွင် ရေခမ်း၍ ရေလုံလောက်မှုမရှိသောကြောင့် သောက်သုံးရေအခက်အခဲရှိခြင်း။	ကျား	မ√	ကျား+မ
ရွာချင်းဆက်လမ်းမကောင်းသောကြောင့် ကား၊ဆိုင်ကယ် များသွားလာရာတွင် အခက်အခဲရှိခြင်း။	ကျား	မ√	ကျား+မ
မရင်းကွင်းတာတမံမရှိသောကြောင့် စိုက်ပျိုးသီးနှံများ အထွက်နှုန်းနိမ့်ကျခြင်း။	ကျား√	မ....	ကျား+မ
လျှပ်စစ်မီးမရှိသောကြောင့် ရွာသူ/ရွာသားများ လူနေမှု အဆင့်အတန်းနိမ့်ကျခြင်း။	ကျား	မ....	ကျား+မ
ဝန်ထမ်းအိမ်ယာမရှိသောကြောင့် ဆရာ/မများ နေထိုင်ရာ တွင် အခက်အခဲရှိခြင်း။	ကျား	မ....	ကျား+မ√

စိုက်ပျိုးရေးနည်းပညာမရှိသောကြောင့်စိုက်ပျိုးထွက်သီးနှံနည်းခြင်း။	ကျား ...	မ....	ကျား+မ √...
မွေးမြူရေးနည်းပညာမရှိသောကြောင့်မွေးမြူရေးလုပ်သူနည်းပါးခြင်း။	ကျား...	မ...	ကျား+မ √...

(ခ) မျှော်မှန်းခြင်း - နောင်လာမည့် ၅ နှစ်တွင် ကျေးရွာဖွံ့ဖြိုးရေးလျာထားချက်များ

အုပ်စုဖွဲ့ဆွေးနွေးမှုများမှ တင်ပြသော အခက်အခဲအတားအဆီးများ			
ရွာတွင်းလမ်းကောင်းလာပါက ကားဆိုင်ကယ်များ သွားလာရာတွင် အဆင်ပြေလာစေရန်။	ကျား ...	မ√	ကျား+မ ...
ကျေးလက်ဆေးပေးခန်းရှိလာလျှင် ရွာသူရွာသားများ ကျန်းမာရေးအတွက် အဆင်ပြေလာစေရန်။	ကျား ...	မ√	ကျား+မ ...
နွေရာသီတွင် ရေလုံလောက်မှုရှိလာလျှင် သောက်သုံးရေ အဆင်ပြေလာစေရန်။	ကျား ...	မ√	ကျား+မ ...
ရွာချင်းဆက်လမ်းကောင်းလာပါက ကားဆိုင်ကယ်များ သွားလာရာတွင် အဆင်ပြေလာစေရန်။	ကျား ...	မ√	ကျား+မ ...
မရင်းကွင်းတာတမံရှိလျှင် စိုက်ပျိုးထွက်သီးနှံများအထွက်ကောင်းလာစေရန်။	ကျား√ ...	မ....	ကျား+မ ...
လျှပ်စစ်မီးရှိလာလျှင် ကျေးရွာလူထုများ လူနေမှုအဆင့် အတန်းမြင့်မားလာစေရန်။	ကျား ...	မ....	ကျား+မ √...
ဝန်ထမ်းအိမ်ယာရှိလာလျှင် ဆရာ/မများ နေထိုင်ရေးတွင် အဆင်ပြေလာစေရန်။	ကျား ...	မ....	ကျား+မ √...
စိုက်ပျိုးရေးနည်းပညာရှိလာလျှင် စိုက်ပျိုးထွက်သီးနှံများ အထွက်နှုန်းတိုးလာစေမည်။	ကျား ...	မ....	ကျား+မ √...

မွေးမြူရေးနည်းပညာရှိလာလျှင် မွေးမြူရေးလုပ်ကိုင်သူ ပေါများလာစေရန်။	ကျား ...	မ....	ကျား+မ √...
---	-------------	-------	----------------

(ဂ) လူထုစီမံကိန်း၏ နောင်လာမည့် ၄ နှစ်တာအတွက် အကျုံးဝင်သော ကျေးရွာဖွံ့ဖြိုးရေး လုပ်ငန်းအစီအစဉ်များ။

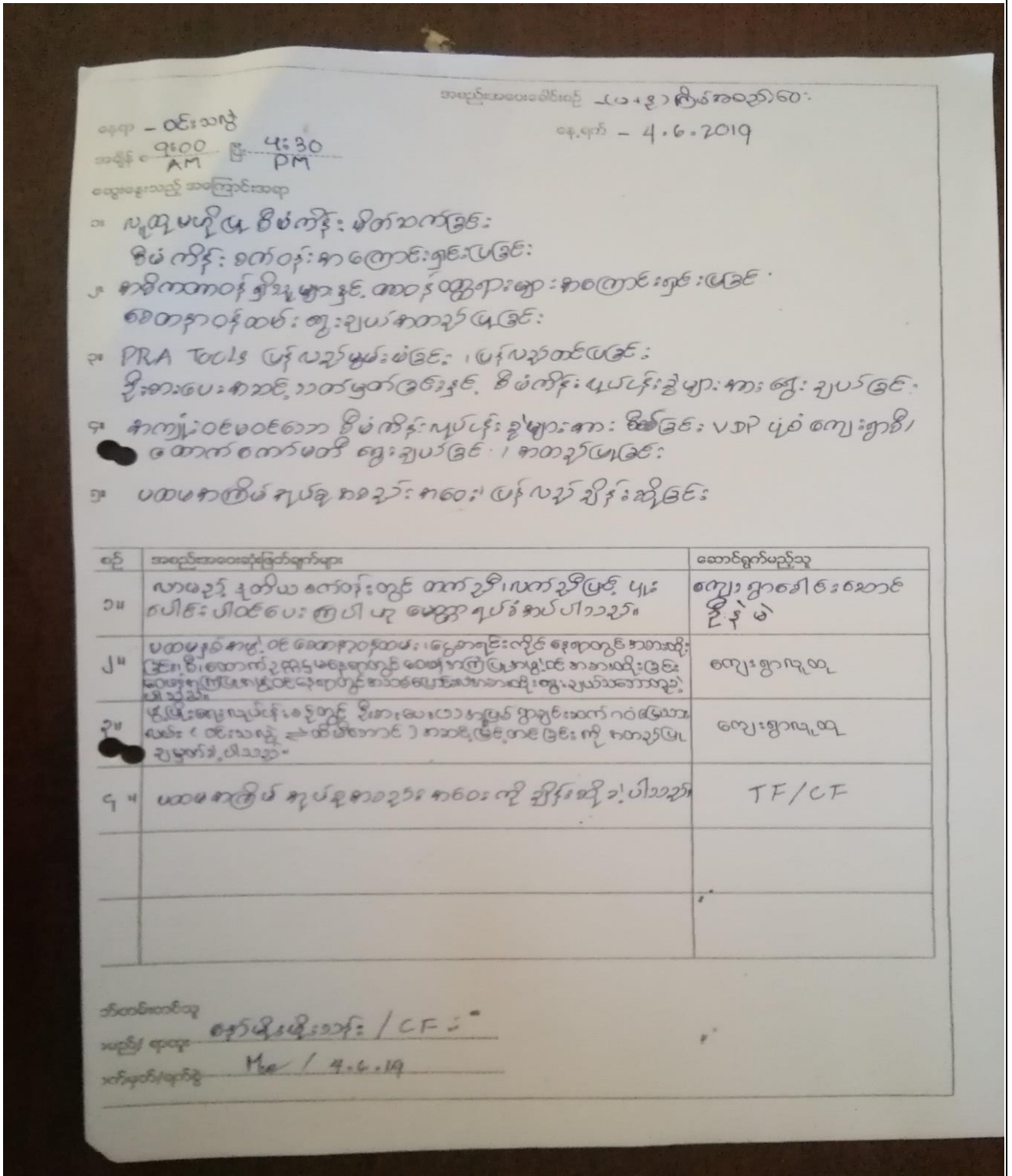
ဦးစားပေး အဆင့် သတ်မှတ်ချက်	ကျေးရွာဖွံ့ဖြိုးရေး အတွက် လုပ်ငန်းအစီအစဉ်များ	အဆိုပြုသူ ကျား၊ မ၊ (ကျား+မ)	အခန်း ကဏ္ဍ	ခန့်မှန်း ကုန်ကျ စရိတ် ကျပ်	အကျိုးခံစားခွင့်ရှိသူ ခန့်မှန်းအရေအတွက်		
					ကျား	မ	ပေါင်း
၁	ရွာချင်းဆက်ဂ ဝံမြေသားလမ်း ခင်းခြင်းလုပ်ငန်း	ကျား+မ	လမ်းပန်း ဆက်သွယ်ရေး	၂၅၀၀၀၀၀၀	၅၅၀	၄၉၀	၁၀၄၀
၂	ကျေးလက် ဆေးပေးခန်း ဆောက်လုပ်ခြင်းလုပ်ငန်း	ကျား+မ	ကျန်းမာရေး	၃၅၀၀၀၀၀၀	၅၅၀	၄၉၀	၁၀၄၀
၃	အဝီစိစက်ရေး တွင်း/ရေစင် တူးဖော်ခြင်း လုပ်ငန်း	ကျား+မ	ရေနှင့်သန့်ရှင်းရေး	၁၀၀၀၀၀၀၀	၅၅၀	၄၉၀	၁၀၄၀
၄	ရွာတွင်းဂဝံမြေ သားလမ်းခင်း ခြင်းလုပ်ငန်း	ကျား+မ	လမ်းပန်း ဆက်သွယ်ရေး	၁၃၅၀၀၀၀၀	၅၅၀	၄၉၀	၁၀၄၀

၅	မရင်းကွင်း တာတမံ ဆောက်လုပ် ခြင်းလုပ်ငန်း	ကျား	ရေနှင့်သန့် ရှင်းရေး	၃၀၀၀၀၀၀၀	၅၅၀	၄၉၀	၁၀၁၀
၆	လျှပ်စစ်မီး တပ်ဆင်ခြင်း လုပ်ငန်း	ကျား+ မ	မီးလင်းရေး	၁၅၀၀၀၀၀၀	၅၅၀	၄၉၀	၁၀၁၀

(ဃ) လူထုစီမံကိန်း၏နောင်လာမည့် ၄ နှစ်အတွက် အကျုံးမဝင်သော ကျေးရွာဖွံ့ဖြိုးရေး လုပ်ငန်းအစီအစဉ်များ။

စဉ်	ကျေးရွာဖွံ့ဖြိုးရေးအတွက် လုပ်ငန်းအစီအစဉ်များ	အဆိုပြုသူ ကျား၊ မ၊ (ကျား+မ)	အခန်း ကဏ္ဍ
၁	ဝန်ထမ်းအိမ်ယာဆောက်လုပ်ခြင်းလုပ် ငန်း	ကျား+မ	အခြား
၂	စိုက်ပျိုးရေးနည်းပညာသင်တန်း	ကျား+မ	စိုက်ပျိုးရေး
၃	မွေးမြူရေးရေးနည်းပညာသင်တန်း	ကျား+မ	မွေးမြူရေး

၁၃ ကျေးရွာပထမနှင့် ဒုတိယအကြိမ်အစည်းအဝေးမှတ်တမ်းများ



နေရာ - ဝင်းသလွဲ
 အချိန် - ၉:၀၀ AM - ၄:၃၀ PM
 ဝေးမနားသည့် အကြောင်းအရာ
 စာမူညွှန်းစာပေးပေးခြင်း (၂၀၁၉) ခုနှစ်အတွက်
 ဇူလိုင်လ - ၄.၆.၂၀၁၉

- ၁။ လူမှုပစ္စည်း ဝိသေသနည်း မိတ်ဆက်ခြင်း
 စီမံကိန်း စက်ဝန်း အကြောင်းရှင်းပြခြင်း
- ၂။ အခါအခါအတိုင်း ချိန်ညှိမှုများနှင့် အစည်းအဝေးများ အကြောင်းရှင်းပြခြင်း
 စေတနာ့ဝန်ထမ်း စွမ်းချယ်အတတ်ပြခြင်း
- ၃။ PRA Tools ပြန်လည်မှတ်တမ်းခြင်း၊ ပြန်လည်ထင်မြင်ခြင်း
 ဦးစားပေးစာအုပ်၊ ဘတ်မြတ်ခြင်းနှင့် စီမံကိန်း ဖွဲ့စည်းခြင်းများ အားဖြင့် ချုပ်ဆိုခြင်း
- ၄။ အကျုံးဝင်မဝင်သော စီမံကိန်း ဖွဲ့စည်းခြင်းများ အားဖြင့် VAP ပုံစံ ကျေးရွာစီမံ
 အောက်စောက်မတ် စွမ်းချယ်ခြင်း၊ အတတ်ပြခြင်း
- ၅။ ပထမအကြိမ် အုပ်စု အစည်းအဝေးကို ချိန်ညှိခြင်း

စဉ်	အစည်းအဝေးဆိုင်ရာအချက်အလက်များ	ဆောင်ရွက်မည့်သူ
၁။	လာမည့် ဒုတိယ စက်ဝန်းတွင် တက်၍ လက်မှတ်ပြန် ပူးပေါင်းပါဝင်ပေးကြပါဟု မေတ္တာအပ်နှံပါသည်။	ကျေးရွာအစည်းအဝေး ဦးစိုးမိုး
၂။	ပထမအကြိမ်အစည်းအဝေး၊ စေတနာ့ဝန်ထမ်း၊ ပြောဆိုရေးရာတွင် အားပေးဆောင်ရွက်ပေးခြင်း၊ အောက်ဖွဲ့စည်းပုံအတိုင်း ဝေဖန်အကြံပြုချက်များကို အားပေးဆောင်ရွက်ပေးခြင်း၊ စွမ်းချယ်သောအားဖြင့် ချိန်ညှိပါသည်။	ကျေးရွာအစည်း
၃။	ဖွဲ့စည်းရေးလုပ်ငန်းစဉ်တွင် ဦးစားပေးလာမည့် အစည်းအဝေးအောက်ဖွဲ့စည်းပုံအတိုင်း ဝေဖန်အကြံပြုချက်များကို အားပေးဆောင်ရွက်ပေးခြင်း၊ စွမ်းချယ်ပါသည်။	ကျေးရွာအစည်း
၄။	ပထမအကြိမ် အုပ်စု အစည်းအဝေးကို ချိန်ညှိပါသည်။	TF/CF

တိုင်ကြားစာတင်သူ
 အမည် နာမည် စက်ဝန်းအစည်းအဝေး / CF
 အချိန်/ရက်စွဲ ၄.၆.၁၉

၁၄ ကဏ္ဍအလိုက်အနှစ်ချုပ်ဇယား

II	ကဏ္ဍ	စဉ်	လုပ်ငန်းအမျိုးအစား	အဆိုပြုသူ			ခုနှစ်	ထောက်ပံ့မည့် အဖွဲ့အစည်း (သို့) ဌာန	မှတ်ချက်
				ကျား	မ	ကျား+ မ			
အခြေခံအဆောက်အအုံ (လမ်း၊ တံတား၊ ရေရရှိရေး၊ မီးလင်းရေး)	၁	ရွာချင်းဆက်ဂဝံ မြေသားလမ်း			√	၂၀၁၈ ၂၀၂၀	NCDDP	မပြီး	
	၂	အဝီစိစက်ရေ တွင်း			√	၂၀၁၈ ၂၀၂၀			
	၃	မရင်းကွင်းတာ တမံရရှိရေး	√		Type equ	၂၀၁၈ ၂၀၂၀			
	၄	လျှပ်စစ်မီးရရှိ ရေး			√	၂၀၁၈ ၂၀၂၀			
	၅								
လူမှုစီးပွား (ပညာရေး၊ ကျန်းမာရေးနှင့် ဆိုင်သောအဆောက်အအုံနှင့် အခြားလိုအပ်ချက်များ)	၁	ကျေးလက်ဆေးပေးခန်း			√	၂၀၁၈ ၂၀၂၀			
	၂	ဝန်ထမ်းအိမ်ယာ			√	၂၀၁၈ ၂၀၂၀			
	၃								
	၄								
	၅								
အသက်မွေးဝမ်းကျောင်း (စိုက်ပျိုးရေး၊ မွေးမြူရေးနှင့် ဆိုင်သောအဆောက်အအုံနှင့် အခြားလိုအပ်ချက်များ)	၁	စိုက်ပျိုးရေးသင်တန်း			√	၂၀၁၈ ၂၀၂၀			
	၂	မွေးမြူရေးသင်တန်း			√	၂၀၁၈ ၂၀၂၀			
	၃								
	၄								

ဝင်းသလွဲကျေးရွာ တတိယနှစ်စက်ဝန်း ကျေးရွာဖွံ့ဖြိုးရေးအစီအစဉ် စီမံကိန်း သတ္တမနှစ်

ချက်များ	၅							
သဘာဝဘေး အန္တရာယ် လျော့ပါးရေး	၁							
	၂							
	၃							
	၄							
	၅							
အခြား	၁							
	၂							
	၃							
	၄							
	၅							