

ပြည်ထောင်စုသမ္မတ မြန်မာနိုင်ငံတော်အစိုးရ  
စိုက်ပျိုးရေး၊ မွေးမြူရေးနှင့် ဆည်မြောင်းဝန်ကြီးဌာန  
ကျေးလက်ဒေသဖွံ့ဖြိုးရေးဦးစီးဌာန



National Community Driven Development Project

လူထုဗဟိုပြုစီမံကိန်း  
ကျေးလက်ဒေသဖွံ့ဖြိုးရေးဦးစီးဌာန  
ကျေးရွာဖွံ့ဖြိုးရေးအစီအစဉ်



ခရင်းကျေးရွာအုပ်စု၊ ဝင်းသလွဲကျေးရွာ  
၂၀၁၉-ခုနှစ်

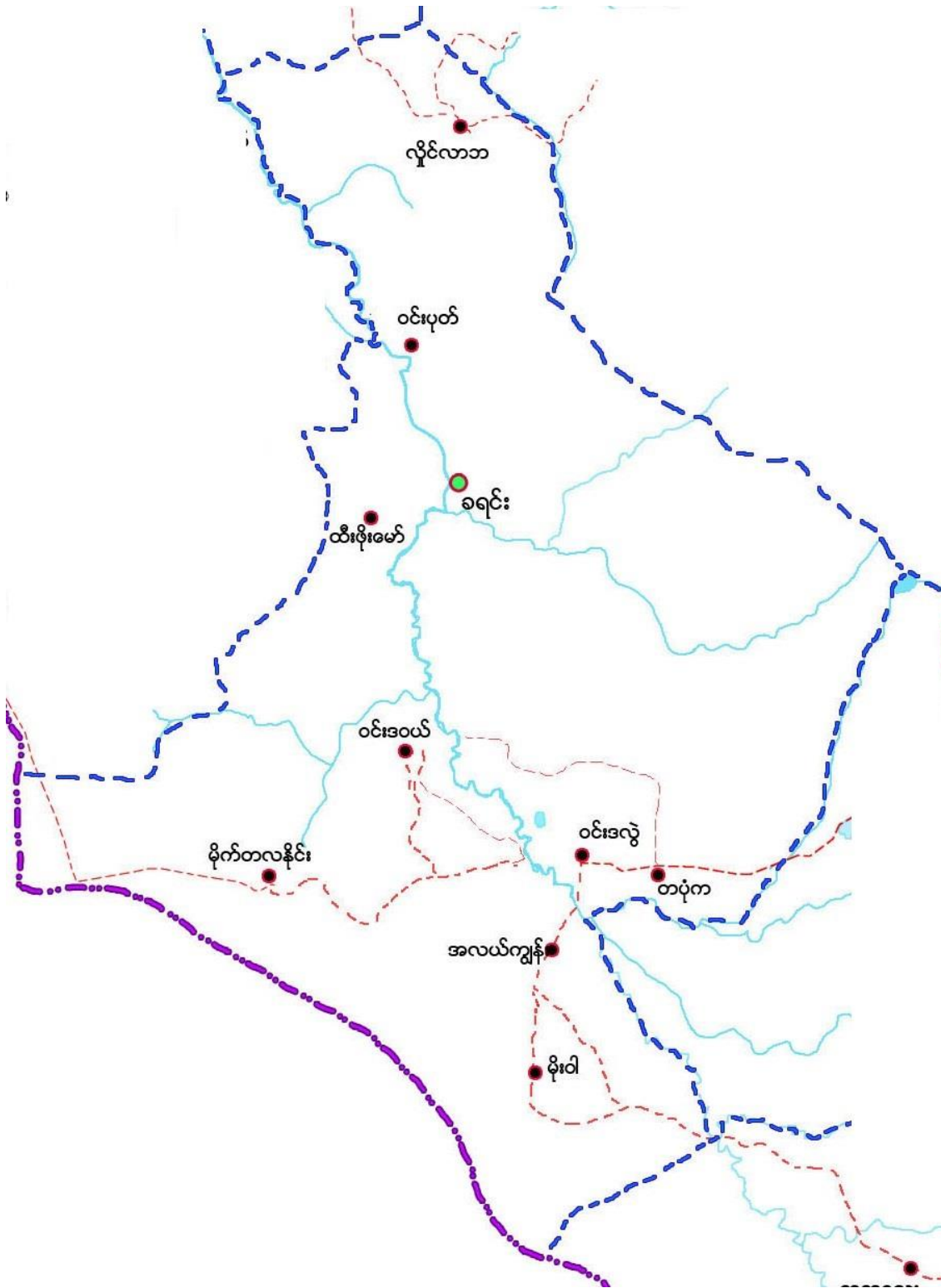
မာတိကာ

အကြောင်းအရာ	စာမျက်နှာ
၁။ ကော့ကရိတ်မြို့နယ် အခြေပြမြေပုံ .....	၂
၂။ ကျေးရွာအုပ်စု အခြေပြမြေပုံ .....	၃
၃။ ခရင်းကျေးရွာအုပ်စုတွင်ပါဝင်သော ကျေးရွာများစာရင်း .....	၃
၄။ ကျေးရွာသမိုင်းကြောင်း နှင့် ကျေးရွာအခြေခံ အချက်အလက်များ	
၄.၁။ ကျေးရွာသမိုင်းကြောင်း .....	၄
၄.၂။ ကျေးရွာရှိ အိမ်ခြေ၊ အိမ်ထောင်စုနှင့် လူဦးရေ .....	၅
၄.၃။ တိုင်းရင်းသားလူမျိုးစုများ ဦးရေ .....	၅
၄.၄။ ထိခိုက်လွယ်သောအိမ်ထောင်စုများအရေအတွက် .....	၅
၄.၅။ ကျေးရွာတွင်းရှိအထောက်ပံ့ရရှိနိုင်သော အဆောက်အအုံများ .....	၅
၄.၆။ ကျေးရွာသူ/သားများ၏ အဓိက စီးပွားရေးလုပ်ငန်းများ .....	၅
၄.၇။ ကျေးရွာတွင်းပိုင်ဆိုင်မှု၊ မြေယာဧရိယာနှင့် သဘာဝသယံဇာတများ .....	၅
၄.၈။ ကျေးရွာတွင်းအခြားသက်ဆိုင်သော သတင်းအချက်အလက်များ.....	၅
၅။ လူထုပူးပေါင်းပါဝင်သော လူမှုဆန်းစစ်ခြင်းနှင့် အကဲဖြတ်ခြင်းလုပ်ငန်းစဉ် အကျဉ်းချုပ်ဇယား .....	၆
၆။ ကျေးရွာဖွံ့ဖြိုးရေးအစီအစဉ်အတွက်အသုံးပြုသော PRA Tool တစ်ခုချင်းစီ၏ သုံးသပ်ချက်များ	
၆.၁။ ကျေးရွာလူမှုရေးနှင့် အရင်းအမြစ်ပြမြေပုံ (Social and Resource Map) .....	၇-၈
၆.၂။ ရာသီခွင်ပြ-ပြက္ခဒိန် (Seasonal Calendar) .....	၉-၁၀
၆.၃။ ဥစ္စာနေကြွယ်ဝမှုအဆင့်သတ်မှတ်ခြင်း (Wealth Ranking) .....	၁၁-၁၂
၆.၄။ ကျား-မ ပင့်ကူအိမ်သုံးသပ်ခြင်း (Spider Diagram) .....	၁၃-၁၄
၆.၅။ ပိုင်ဆိုင်မှုသုံးသပ်ခြင်း (Asset Mapping) .....	၁၅-၁၆
၆.၆။ အဖွဲ့အစည်းချိတ်ဆက်မှုဇယား (Venn diagram) .....	၁၇-၁၈
၇။ ကော်မတီဝင်များရွေးချယ်ခြင်းနှင့်ကျေးရွာဖွံ့ဖြိုးရေးအစီအစဉ်ဆောင်ရွက်မှု မှတ်တမ်းဓါတ်ပုံ .....	၁၉
၈။ ကျေးရွာကော်မတီဝင်များစာရင်း .....	၂၀
၉။ ကျေးရွာအခြေခံအချက်အလက် ပုံစံ ၀ - ၁ (PC - 1) .....	၂၁-၂၃
၁၀။ စီမံကိန်းစက်ဝန်းအချိန်ဇယား ပုံစံ ၀ - ၂ (PC - 2) .....	၂၄
၁၁။ ကျေးရွာဖွံ့ဖြိုးရေးဦးစားပေးအစီအစဉ် ပုံစံ ၀ - ၃ (PC - 3) .....	၂၅-၂၈
၁၂။ ကျေးရွာပထမ၊ဒုတိယအကြိမ် အစည်းအဝေးမှတ်တမ်း .....	၂၉
၁၃။ ကဏ္ဍအလိုက်အနှစ်ချုပ်ဇယား .....	၃၀-၃၁

## ၁။ ကော့ကရိတ်မြို့နယ် အခြေပြမြေပုံ



၂။ ခရင်းကျေးရွာအုပ်စုအခြေပြမြေပုံ



၃။ခရင်းကျေးရွာအုပ်စုတွင် ပါဝင်သော ကျေးရွာများစာရင်း

စဉ်	ကျေးရွာအမည်	အိမ်ထောင်စု	ကျား	မ	လူဦးရေပေါင်း
၁။	ခရင်း	၁၅၂	၃၇၉	၃၄၁	၇၂၀
၂။	တကုံးက	၉၂	၂၅၀	၂၄၉	၄၉၉
၃။	တံတားကြီး	၇၄	၁၉၉	၂၁၇	၄၁၆
၄။	ထီမိဘောင်	၆၅	၁၆၅	၁၆၇	၃၃၂
၅။	မူဝါး	၁၅၀	၄၅၂	၄၀၇	၈၅၉
၆။	လှာကစိုင်း	၄၇	၁၀၃	၁၃၁	၂၃၄
၇။	လာလဖ	၇၁	၁၈၄	၁၇၈	၃၆၂
၈။	လှိုင်သ	၇၆	၁၃၀	၁၂၈	၂၅၈
၉။	ဝင်းတဝယ်	၄၃	၁၁၆	၁၂၂	၂၃၈
၁၀။	ဝင်းပုတ်	၉၀	၂၃၇	၂၂၄	၄၆၁
၁၁။	အလယ်ကျွန်း	၉၇	၂၂၃	၂၂၀	၄၄၃
၁၂။	အုန်းနှစ်ပင်	၁၆၀	၄၇၉	၄၃၈	၉၁၇
၁၃။	ဝင်းသလွဲ	၁၇၆	၅၁၂	၄၈၆	၉၉၈



၄။ ကျေးရွာသမိုင်းကြောင်း နှင့် ကျေးရွာအခြေခံ အချက်အလက်များ

၄.၁။ ဝင်းသလွဲကျေးရွာသမိုင်းကြောင်း

ဝင်းသလွဲကျေးရွာကို(၁၉၀၇)ခုနှစ်တွင်စတင်နေထိုင်လာခဲ့ကြသည်။ ကျေးရွာ၏အရှေ့ဘက်တွင် ချောင်း၊ လယ်ကွင်းနှင့်ချင်ဖော်ကုန်းဟုခေါ်သောရပ်ကွက်ရှိသည်။အနောက်ဘက်တွင်လယ်ကွင်းနှင့် တောတန်းများရှိပြီး (၁) မိုင်ကျော်တွင် အုန်းနစ်ပင်ကျေးရွာရှိသည်။ တောင်ဘက်တွင် တော၊ ရော်ဘာခြံများနှင့် (၂) မိုင်ခွဲလောက်တွင် မူဝါးကျေးရွာရှိပြီး၊ မြောက်ဘက်ခြမ်းတွင်လည်း လယ်ကွင်းများနှင့် (၂)မိုင်ခန့်တွင် ထီမိဘောင်၊ ကတုံးကနှင့် ခရင်းကျေးရွာများရှိသည်။ ဝင်းသလွဲကျေးရွာ၏ အကျယ်ပန်းမှာ (၄) မိုင်ခွဲခန့်ရှိသည်။ ကော့ကရိတ်မြို့နှင့် အကွာအဝေးမှာ (၃၉) မိုင်ခန့်ရှိသည်။ ဝင်းသလွဲကျေးရွာ၏ အရှေ့ဘက်တွင်ချောင်းအတွင်း၌အိုင်ကြီးတစ်အိုင်ရှိသည်။ထိုအိုင်နံဘေးတွင် ဟေမိညောင်ပင်ကြီးတစ်ပင်ရှိသည် ည်။ ကရင်အခေါ် (သလွဲညောင်) ဟုခေါ်သည်။ ထိုသလွဲညောင်ရှိသည့် အိုင်တွင်ဈေးလာရောင်းကြသော မွန်လူမျိုးများက ဆိပ်ကမ်းအဖြစ်သတ်မှတ်ခဲ့သည်။ အိုင်ကိုမွန်ဘာသာဖြင့် (ဝင်း) ဟုခေါ်သည်။ ထို့ကြောင့် ကရင်အခေါ်အဝေါ် (သလွဲညောင်) နှင့် မွန်အခေါ်အဝေါ် (ဝင်း) ကိုအမှီပြု၍ ဝင်းသလွဲကျေးရွာဟု ခေါ်တွင်လာခဲ့ကြသည်။ (၁၉၁၉) ဗြိတိသျှအုပ်ချုပ်ခဲ့စဉ် ယခုခေါ်ချင်ဖော်ကုန်းရပ်ကွက်တွင်နေထိုင်ကြသော ရွာသူ/သားများက

သူပုန်များသောင်းကျန်းမှုကြောင့်ချင်ဖော်ကုန်း၏အနောက်ဘက်တွင် ချောင်းကိုကျော်ဖြတ်၍ ခြံများစတင်စိုက်ပျိုး လာကြပြီး ပြောင်းရွှေ့နေထိုင်လာကြသဖြင့် အိမ်ခြေများလာသည်နှင့် အလျောက် ဝင်းသလွဲကျေးရွာဟုပေါ်လာခဲ့သည်။ စိုက်ပျိုးရေးနှင့် မွေးမြူရေးကို အဓိကထားလုပ်ကိုင်ကြသည်။ ထကြွပုန်ကန်မှုဒဏ်ကို ခံခဲ့ရသည်။ သဘာဝဘေးအန္တရာယ်အကျဉ်းရှိပြီး (၁၉၃၄) ခုနှစ်နှင့် (၁၉၃၅) ခုနှစ်ခန့်က ဖြတ်လေးဖြတ် စတင်လုပ်ဆောင်သည့် အချိန်ကစပြီး ပစ်ခတ်ရပ်စဲသည့်အချိန်ထိ စစ်ဒဏ်ကိုခံခဲ့ရသည်။ ယခင်က လူသွားလမ်းနှင့် လှည်းလမ်းများသာရှိခဲ့ပြီး ယခု(၁၃၇၉) ခုနှစ်မှ ကိုယ်ထူကိုယ်ထဖြင့် လမ်းများဖောက်လုပ်ခဲ့ပါသည်။ ထိုလမ်းကိုနွေရာသီတွင် ကားများသွားလာ၍ရသော်လည်း မိုးတွင်းကာလတွင် မိုးများရွာသွန်းမှုကြောင့် မြေသားလမ်းများဖြစ်သည့်အတွက် ဗွက်ကျ၊ ရေတိုက်စားမှုတို့ကြောင့် ကားများသွားလာ၍မရပါ။ STC ကကျေးရွာဖွံ့ဖြိုးရေးကို ဝင်ရောက်လုပ်ဆောင်ခဲ့သည်။ ပညာရေးတွင် ယခင်က ကိုယ်ထူကိုယ်ထဖြင့်သာ သင်ကြားခဲ့ရပြီး (၂၀၁၀) ခုနှစ်တွင် အခြေခံပညာမူလတန်းကျောင်းကို ဖွင့်လှစ်နိုင်ခဲ့ပြီး (၂၀၁၈- ၁၉) ပညာသင်နှစ်တွင်လည်း အလယ်တန်း(ခွဲ) သင်ကြားနိုင်ဖို့လျှောက်ထားလျက်ရှိပါသည်။ ဝင်းသလွဲကျေးရွာတွင် အရှေ့ပိုးကရင်လူမျိုးစုနှင့် ဗုဒ္ဓဘာသာကို ကိုးကွယ်ကြသည်။

**၄.၂။ ကျေးရွာရှိ အိမ်ခြေ၊ အိမ်ထောင်စုနှင့် လူဦးရေ**

ဝင်းသလွဲကျေးရွာတွင် အိမ်ထောင်စု (၁၇၆) စု ရှိပါသည်။ ကျေးရွာအတွင်းနေ ထိုင်သောလူဦးရေမှာ အမျိုးသား (၅၁၂)ဦး၊ အမျိုးသမီး (၄၈၆)ဦး၊ စုစုပေါင်း (၉၉၈)ဦးရှိပါသည်။ ယခုအိမ်ထောင်စုနှင့် လူဦးရေစာရင်းမှာ ၂၀၁၉ခုနှစ်၊ မေလတွင် ကောက်ထားသောစာရင်းဖြစ်ပါသည်။

**၄.၃။ တိုင်းရင်းသားလူမျိုးစုများ ဦးရေ**

ဝင်းသလွဲကျေးရွာတွင်နေထိုင်သော တိုင်းရင်းသားလူမျိုးစုမှာ ကရင်လူမျိုးဖြစ်ပါသည်။ ကရင်လူမျိုး အိမ်ထောင်စု (၁၇၆) စုတွင် အမျိုးသား ၅၁၂ဦးနှင့် အမျိုးသမီး (၄၈၆)ဦး စုစုပေါင်း (၉၉၈)ဦး ရှိပါသည်။

**၄.၄။ ထိခိုက်လွယ်သောအိမ်ထောင်စုများအရေအတွက်**

ဝင်းသလွဲကျေးရွာကျေးရွာတွင် သက်ကြီးရွယ်အို (၆၅နှစ် နှင့် အထက်) (၂၃) ဦး၊ မသန်စွမ်း (၈) ဦးတို့ရှိ ပါသည်။

**၄.၅။ ကျေးရွာတွင်းရှိအထောက်ပံ့ရရှိနိုင်သော အဆောက်အအုံများ**

ဝင်းသလွဲကျေးရွာတွင် မူလွန်ကျောင်း (၁) ကျောင်း၊ဘုန်းကြီးကျောင်း (၁)ကျောင်း၊ စေတီတို့ရှိပါသည်။

**၄.၆။ ကျေးရွာသူ/သားများ၏ အဓိက စီးပွားရေးလုပ်ငန်းများ**

ရွာသူ/သားများ၏ အဓိကစီးပွားရေးမှာ စိုက်ပျိုးရေးလုပ်ငန်းဖြစ်ပါသည်။ စိုက်ပျိုးရေးတွင် လယ်စိုက်ပျိုး လုပ်ကိုင်သူနှင့် ဥယျာဉ်စိုက်ပျိုးသူများဖြစ်ပါသည်။

**၄.၇။ ကျေးရွာတွင်းပိုင်ဆိုင်မှု၊ မြေယာဧရိယာနှင့် သဘာဝသယံဇာတများ**

လယ်/ယာမြေ၊ ဥယျာဉ်မြေ၊ လက်တွန်းထွန်စက်၊ ကား၊ မော်တော်ဆိုင်ကယ်၊ အသေးစားအိမ်ဆိုင်များ၊ ထော်လာဂျီ၊ အပ်ချုပ်စက်၊ စက်တပ်လှေ၊ မြက်ရိတ်စက်၊ ရေတွင်း၊ ခိုင်းနွားတို့ရှိပါသည်။

**၄.၈။ ကျေးရွာတွင်းအခြားသက်ဆိုင်သော သတင်းအချက်အလက်များ**

အုပ်ချုပ်ရေးအဖွဲ့၊ ကျောင်းကော်မတီ၊ ဂေါပကအဖွဲ့၊ အိုးသူကြီးအဖွဲ့၊ သာရေး/နာရေးအဖွဲ့၊ အမျိုးသမီးရေးရာအဖွဲ့၊ လူငယ်အဖွဲ့တို့သည်ကျေးရွာတွင်းတည်ရှိသော အဖွဲ့အစည်းများဖြစ်ပါသည်။

ကျေးရွာပြင်ပရှိ အဖွဲ့အစည်းများနှင့် ဌာနများနှင့်လည်း ချိတ်ဆက်မှုရှိပါသည်။ မြို့နယ်ပညာရေးမှူး၊ မြို့နယ်အုပ်ချုပ်ရေးမှူး၊ KNU, DKBA, PC တို့နှင့်ချိတ်ဆက်ပါသည်။

**၅။ လူထုပူးပေါင်းပါဝင်သော လူမှုဆန်းစစ်ခြင်းနှင့် အကဲဖြတ်ခြင်းလုပ်ငန်းစဉ် အကျဉ်းချုပ်ဇယား**

နေ့စွဲ	အသုံးပြုခဲ့သော PRA Tool များ	အစည်းအဝေးတွင် ပါဝင်ဆွေးနွေးသူများ			အဓိကဆွေးနွေးချက်များ
		ကျား	မ	ပေါင်း	
၄.၆.၂၀၁၉	လူမှုရေးနှင့် အရင်းအမြစ်ပြ မြေပုံ (Social & Recourse Map)	၁၅	၁၅	၃၀	စိုက်ပျိုးရေးလုပ်ငန်း၊ နိုင်ငံခြား(ထိုင်း) ရွှေ့ပြောင်း လုပ်ကိုင်သူများခြင်း။
၄.၆.၂၀၁၉	ရာသီခွင်ပြ - ပြက္ခဒိန် (Seasonal Calendar)	၄၀	၃၅	၇၅	မွေးမြူရေးလုပ်ငန်း၊ ဝင်ငွေနည်းပါးခြင်း၊ သောက် သုံးရေရှားပါးခြင်း၊ လမ်းပန်းဆက်သွယ်ရေး၊ ကျန်းမာရေး၊ ပွဲတော်ရက်များ။
၄.၆.၂၀၁၉	ဥစ္စာနေကြွယ်ဝမှုအဆင့် (Wealth Ranking)	၁၅	၁၅	၃၀	အဆင်မပြေသောအိမ်ထောင်စု (၈၀)စု၊ အလုပ် အကိုင်ရှားပါးခြင်း၊ ကျန်းမာရေး၊ ပညာရေး။
၄.၆.၂၀၁၉	ပင့်ကူအိမ်သုံးသပ်ခြင်း (Spider Diagram)	၂၀	၃၀	၅၀	ပညာတတ်မြောက်မှု၊ ဝင်ငွေနည်းပါးခြင်း၊ အလုပ် အကိုင်အခွင့်အလမ်းရှားပါးခြင်း၊ အမျိုးသမီးများ ဝင်ငွေရအလုပ်အကိုင်မရှိခြင်း၊ ကျန်းမာရေး။
၄.၆.၂၀၁၉	ပိုင်ဆိုင်မှုသုံးသပ်ခြင်း (Asset Mapping)	၂၀	၃၀	၅၀	အုပ်ချုပ်စက် အမျိုးသမီးများ သုံးစွဲမှုများသည်။ လက်တွန်းထွန်စက်၊ ထော်လာဂျီ၊ မြက်ရိတ်စက်၊ စက်တပ်လှေ၊ အမျိုးသားများ သုံးစွဲမှုများသည်။ ဆိုင်ကယ်၊ ကား၊ ရေတွင်း၊ ဘုန်းကြီးကျောင်း၊ လယ်၊ နွား တို့ကို အမျိုးသား၊ အမျိုးသမီးတို့က သုံးစွဲကြသည်။
၄.၆.၂၀၁၉	အဖွဲ့အစည်းချိတ်ဆက်မှု (Veen Diagram)	၁၅	၁၅	၃၀	ကျေးရွာတွင်း အုပ်ချုပ်ရေးအဖွဲ့မှ ဩဇာလွှမ်းမိုး၊ ကျေးရွာပြင်ပတွင် မြို့နယ်ပညာရေးမှူး၊ မြို့နယ်အုပ်ချုပ်ရေးမှူး၊ KNU, DKBA, PC တို့လွှမ်းမိုးမှုများသည်။

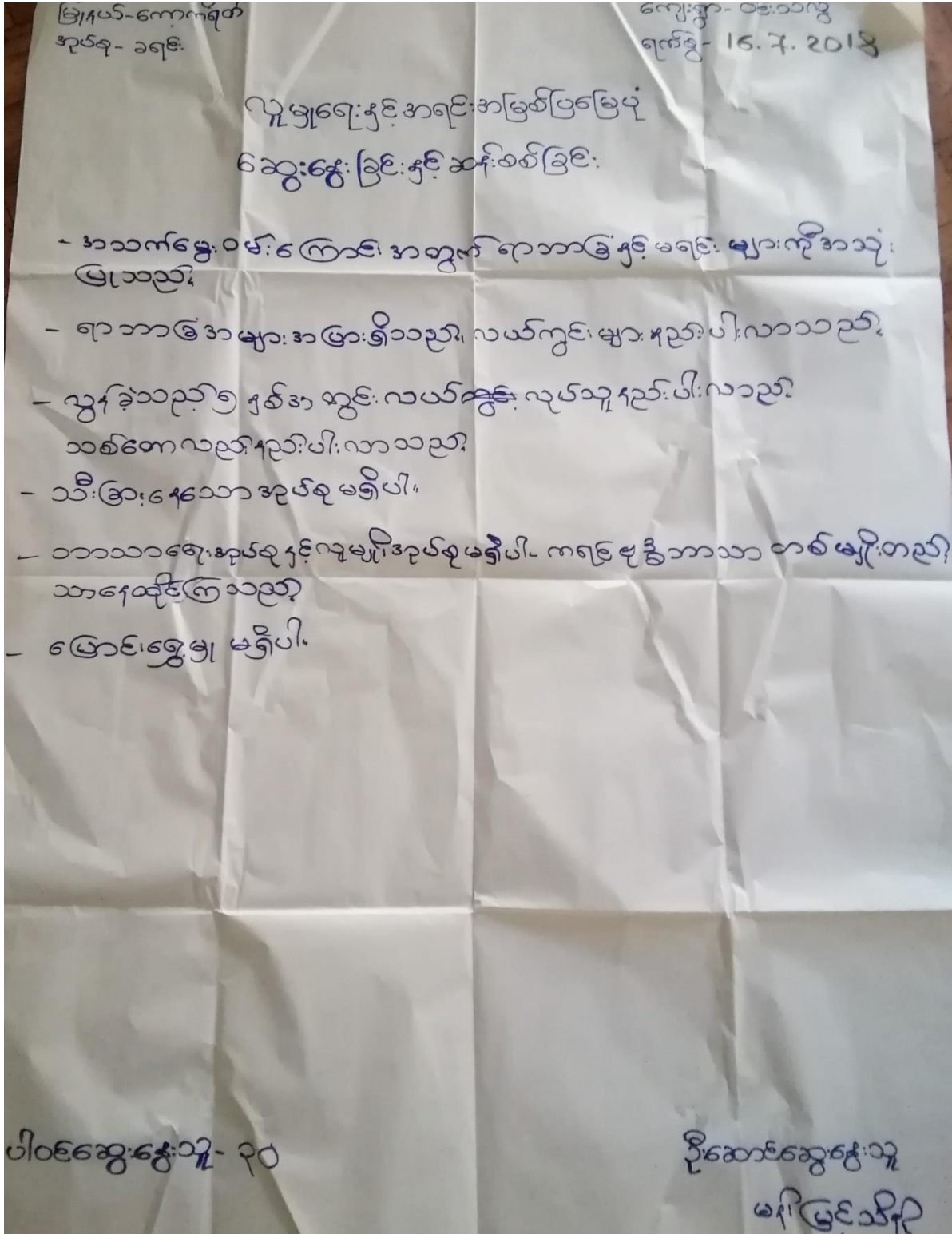


၆။ ကျေးရွာဖွံ့ဖြိုးရေးအစီအစဉ်အတွက်အသုံးပြုသော PRA Tool တစ်ခုချင်းစီ၏ သုံးသပ်ချက်များ

၆.၁။ ဝင်းသလွဲကျေးရွာလူမှုရေးနှင့် အရင်းအမြစ်ပြမြေပုံ (Social and Resource Map)



ဝင်းသလွဲကျေးရွာ လူမှုရေးနှင့်အရင်းအမြစ်ပြု မြေပုံ၏ ဆွေးနွေးခြင်းနှင့် ဆန်းစစ်ခြင်း



၆.၂။ ရာသီခွင်ပြ-ပြက္ခဒိန် (Seasonal Calendar)

ဝင်းသလွဲကျေးရွာ၏ ရာသီခွင်ပြ - ပြက္ခဒိန်

မြို့နယ်-ကော့ကရံ  
အုပ်စု- အရှင်

ကျေးရွာ- ဝင်းသလွဲ  
ရက်စွဲ- ၁၆.၇.၂၀၁၇

ရာသီခွင်ပြဇယား

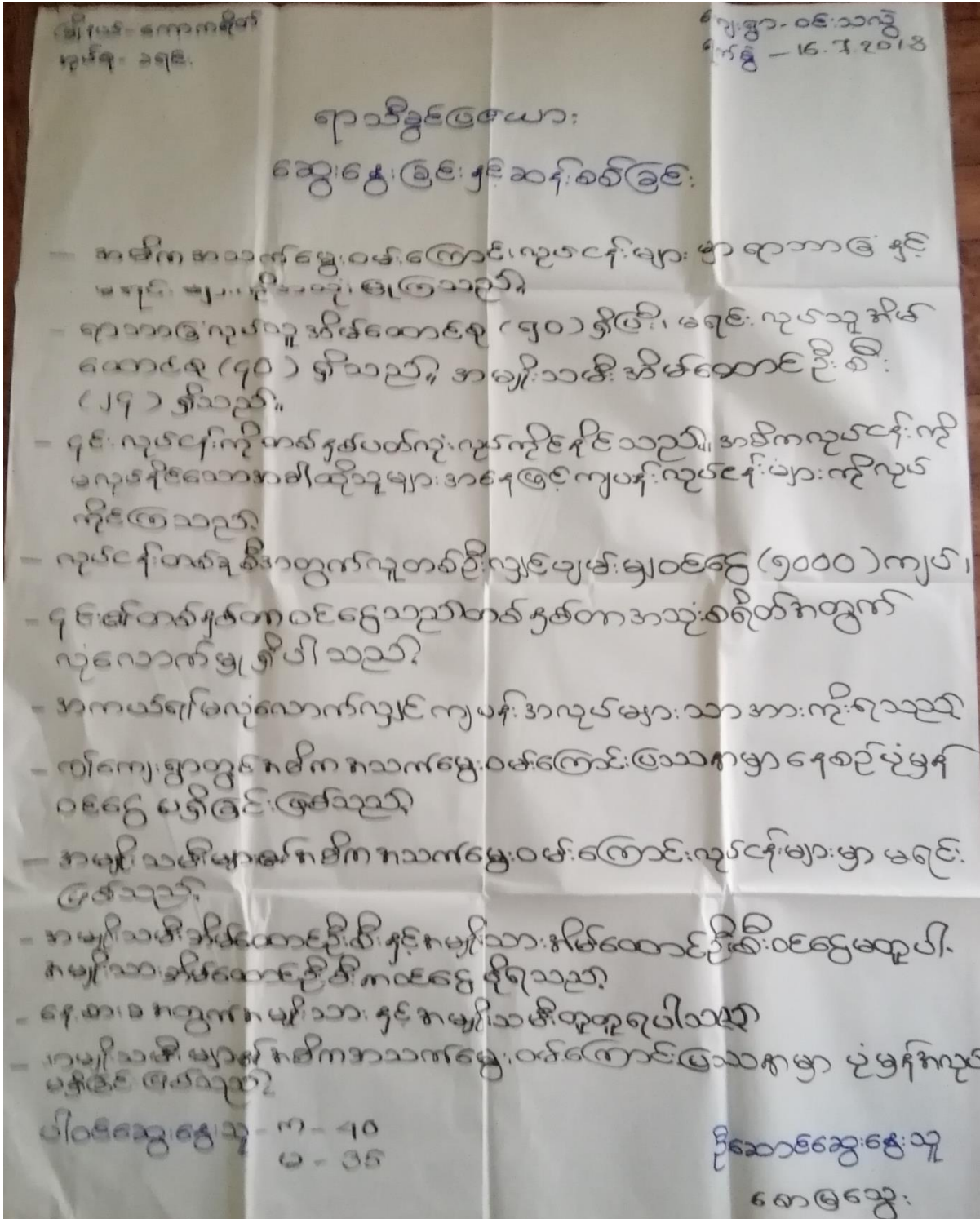
အခြေခံအရာ	ဖေဖော်ဝါရီ	မေမော်ဝါရီ	မတ်	ဧပြီ	မေ	ဇွန်	ဇူလိုင်	အଗတ်	စက်တင်ဘာ	အောက်တိုဘာ	နိုဝင်ဘာ	ဒီဇင်ဘာ
အ. နေပူပိုက်							✓	✓				
ဗ. အပူပိုက်			✓	✓								
ဈ. အပူပိုက်			✓	✓								
က. အပူပိုက်							✓	✓				
ခ. အပူပိုက်					✓	✓						
ဂ. အပူပိုက်				✓								
င. အပူပိုက်												
စ. အပူပိုက်												
ဆ. အပူပိုက်												
ဇ. အပူပိုက်												
ဈ. အပူပိုက်												
ည. အပူပိုက်												
ထ. အပူပိုက်												
ဒ. အပူပိုက်												
ဋ. အပူပိုက်												
ဍ. အပူပိုက်												
ဎ. အပူပိုက်												
ဏ. အပူပိုက်												
တ. အပူပိုက်												
ထ. အပူပိုက်												
ဒ. အပူပိုက်												
ဋ. အပူပိုက်												
ဍ. အပူပိုက်												
ဎ. အပူပိုက်												
ဏ. အပူပိုက်												
တ. အပူပိုက်												

ပါဝင်ဆွေးနွေးသူ -

ဒါ. ဆောင်ဆွေးနွေးသူ  
အဖွဲ့အစည်း / အဖွဲ့အစည်း



ဝင်းသလွဲကျေးရွာ ရာသီခွင်ပြ - ပြက္ခဒိန် ၏ ဆွေးနွေးခြင်းနှင့် ဆန်းစစ်ခြင်း



၆.၃။ ဥစ္စာနေကြွယ်ဝမှုအဆင့်သတ်မှတ်ခြင်း (Wealth Ranking)

ဝင်းသလွဲကျေးရွာ၏ ဥစ္စာနေကြွယ်ဝမှုအဆင့်သတ်မှတ်ခြင်းပြဇယား

အိ.နယ်.ကောကဆိတ်  
အုပ်စု- ၁၇၆

ကျေးရွာ- ဝင်းသလွဲ  
ရက်စွဲ- ၆. ၇. ၂၀၁၈

ဥစ္စာနေကြွယ်ဝမှုအဆင့်သတ်မှတ်ခြင်းပြဇယား

အဆင့်	သတ်မှတ်ချက်	အိမ်ထောင်စု အရေအတွက်	ရာခိုင်နှုန်း
အဆင့်မြင့်	၁၀၈၈ အထက်၊ တိုက်အိမ်၊ ဆေးကုသ လျှို့ဝှက်၊ ကား၊ ဆိုဗီယက်ယာဇာတ်	၄	၃
အလယ်လတ် အဆင့်မြင့်	၅-၇၈၈၊ သစ်အိမ်၊ ဆေးကုသလျှို့ဝှက်၊ ဆိုဗီယက်ယာဇာတ် အနည်းငယ်	၅၀	၃၇
အဆင့်မမြင့်	မက်အိမ်၊ ဝါးအိမ်၊ ကျောက်	၈၀	၆၀
		၁၃၄	၁၀၀

ပါဝင်ဆွေးနွေးသူ - ၃၀

ဦးဆောင်ဆွေးနွေးသူ  
မ.န.မြင့်သိန်း



ဝင်းသလွဲကျေးရွာ ဥစ္စာနေကြွယ်ဝမှုအဆင့်သတ်မှတ်ခြင်း၏ ဆွေးနွေးခြင်းနှင့် ဆန်းစစ်ခြင်း

မြို့နယ် - ကော့ကရိတ်  
 ဒုပိရ - ၁၇၆

ကျေးရွာ - ဝင်းသလွဲ  
 ရက်စွဲ - ၁၆. ၇. ၂၀၁၈

ဥစ္စာနေကြွယ်ဝမှုဇယား  
 ဆွေးနွေးခြင်းနှင့် ဆန်းစစ်ခြင်း

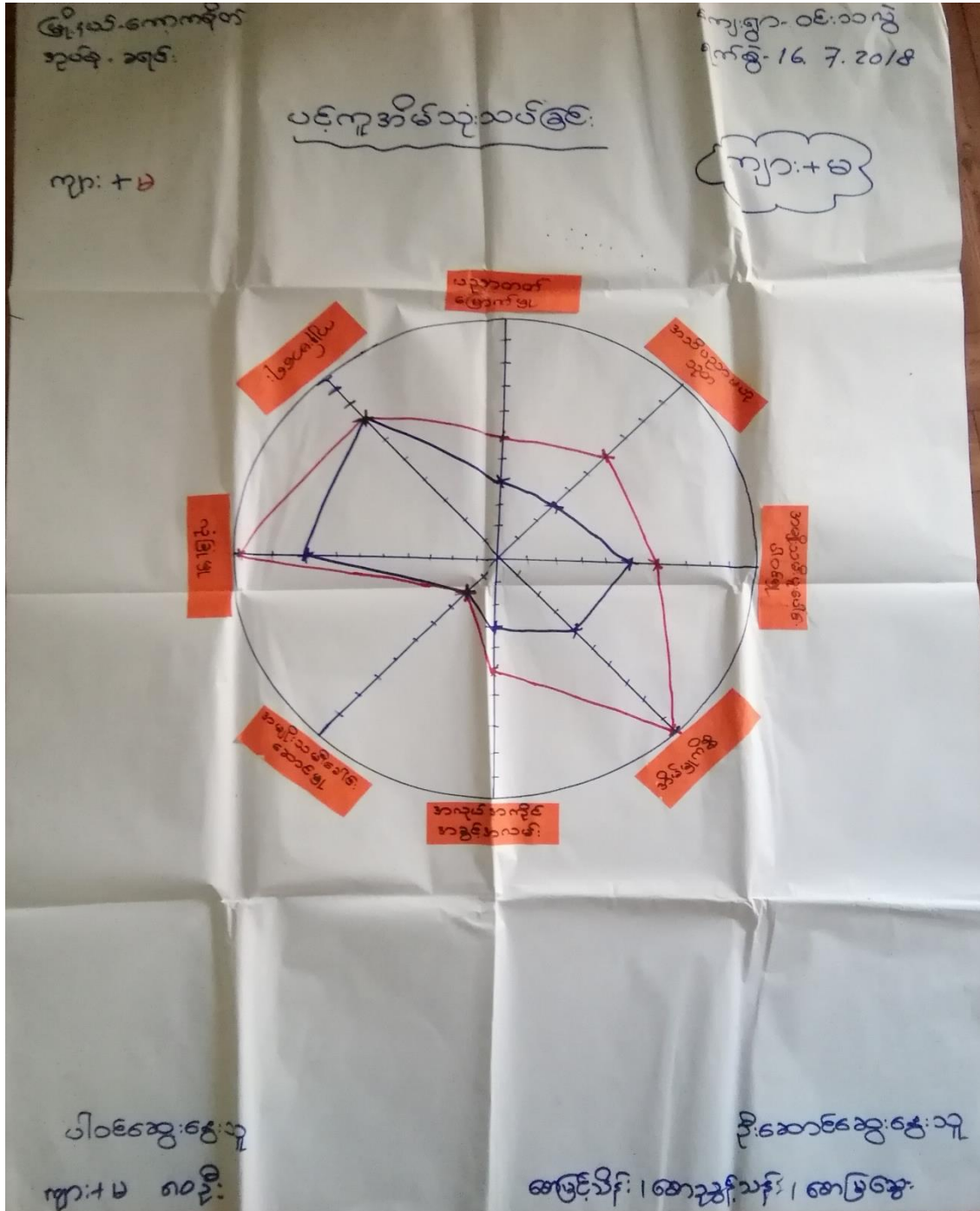
- ကျေးရွာတွင် ဆင်းရဲနွမ်းပါးသည့် အိမ်ထောင်စု ၈၀ နှိမ့်သည်။
- အလုပ်အကိုင်အခွင့်အလမ်း ၂ ညာပါသောကြောင့် ဆင်းရဲရသည်။
- ဆင်းရဲနွမ်းပါးသူတွေကို ကျေးရွာနဲ့ မြို့တို့ တက်ရေး အစီအစဉ်များ ပါဝင် လာအောင် ဖွံ့ဖြိုးရေး အကြောင်းကို စာလည်အောင် ရှင်းပြ ဖြစ် ဆောင်ရွက်ခဲ့သည်။
- လမ်း၊ တံတား၊ အဆောက်အအုံ များက ဆင်းရဲနွမ်းပါးသူများ ကိုတိုးတက် ကောင်းမွန်စေ ဖြစ် ကျေးရွာ တစ်ခုလုံး ကို ဖွံ့ဖြိုး တိုးတက်စေမည်။

ပါဝင်ဆွေးနွေးသူ - ၃၀

ဦးဆောင်ဆွေးနွေးသူ  
 ပုဂံမြို့နယ်

၆.၄။ ကျား-မ ပင့်ကူအိမ်သုံးသပ်ခြင်း (Spider Diagram)

ဝင်းသလွဲကျေးရွာ၏ ပင့်ကူအိမ်သုံးသပ်ခြင်း ပုံစံ





ဝင်းသလွဲကျေးရွာ ပင့်ကူအိမ်သုံးသပ်ခြင်း၏ ဆွေးနွေးခြင်းနှင့် ဆန်းစစ်ခြင်း

မြို့နယ်-ကော့ကရိတ်  
ဒုတိယ-ခရိုင်

ကျေးရွာ-ဝင်းသလွဲ  
ရက်စွဲ- ၁၆.၇.၂၀၁၈

ပင့်ကူအိမ်သုံးသပ်ခြင်း  
ဆွေးနွေးခြင်း ဖြစ်သုံးသပ်ခြင်း

- ကျေးရွာ၏လေးထုံးစံအရ အမျိုးသမီးများကို ဦးစားပေးခြင်း။
- အမျိုးသမီးများ အသိပညာပေးမှုအစီအစဉ်ဖြင့် အခြေအနေအထားများ ပြန်လည်စစ်ဆေးခြင်း။
- အမျိုးသမီးများ ပါဝင်ပါဝင်မှုများ အမျိုးသားများနှင့် တူညီနေခြင်း။
- အလုပ်အကိုင် အခွင့်အလမ်းများ အမျိုးသမီးများ ဖို့များနေခြင်း။
- အိမ်မှုကိစ္စများ အမျိုးသမီးများက ဖို့ပြုအလုပ်များခြင်း။

ပါဝင်ဆွေးနွေးသူ - ၈ - ၅၀ ဦး

ဦးဆောင်ဆွေးနွေးသူ  
စောညွန့်သိန်း

၆.၅။ ပိုင်ဆိုင်မှုသုံးသပ်ခြင်း (Asset Mapping)

ဝင်းသလွဲကျေးရွာ၏ ပိုင်ဆိုင်မှုသုံးသပ်ခြင်း ပြဇယား

မြို့နယ်-ကောကရိတ်  
အုပ်စု- ခရိုင်

ကျေးရွာ- ဝင်းသလွဲ  
ရက်စွဲ- ၁၆.၇.၂၀၁၈

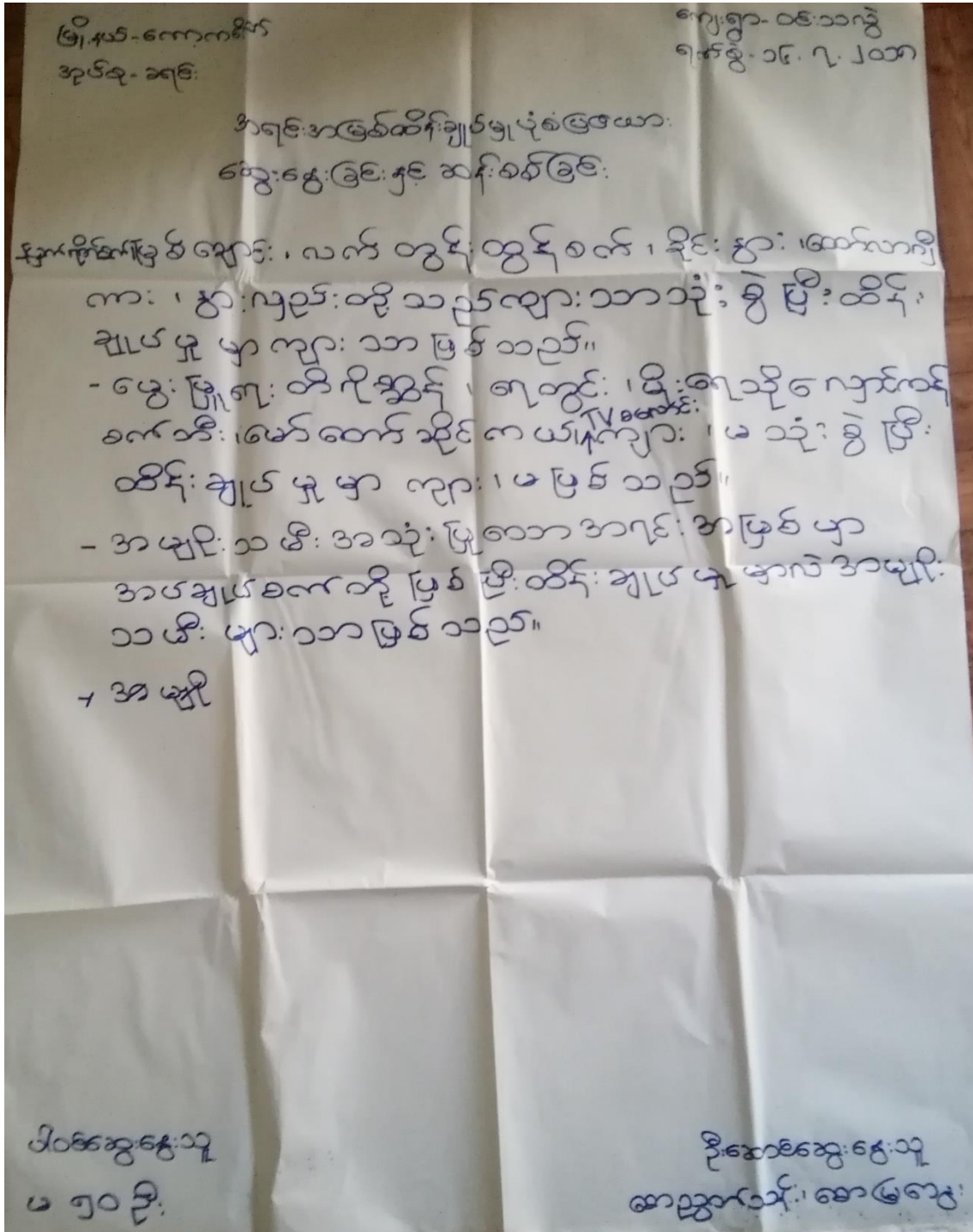
အရင်းအမြစ်ထိန်းချုပ်မှုပုံစံပြဇယား

ကျား	မ	ကျား+မ
၁) ရွာငါး ✓		
၂) ပုလဲရွာရွာအိမ် ✓		
၃) ဒိုင်နွား		<del>✓</del>
၄) မွေးမြူရေးတိုက်အိမ်		✓
၅) ရေတွင်း ✓		
၆) နို့ချိုအိမ်အိမ် ✓		
၇) အုတ်အိမ်		
၈) အောက်ဆိုင်ကယ်		✓ ✓
၉) အောက်ဟူဝါ ✓		✓
၁၀) ကား ✓		
၁၁) နွားပွဲ ✓		✓

ပါဝင်ဆွေးနွေးသူ  
ပ ၅၀ ဦး

ဦးဆောင်ဆွေးနွေးသူ  
အေးအိမ်အိမ် + အေးမြအေး

ဝင်းသလွဲကျေးရွာ ပိုင်ဆိုင်မှုသုံးသပ်ခြင်းပြဇယား၏ ဆွေးနွေးခြင်းနှင့် ဆန်းစစ်ခြင်း



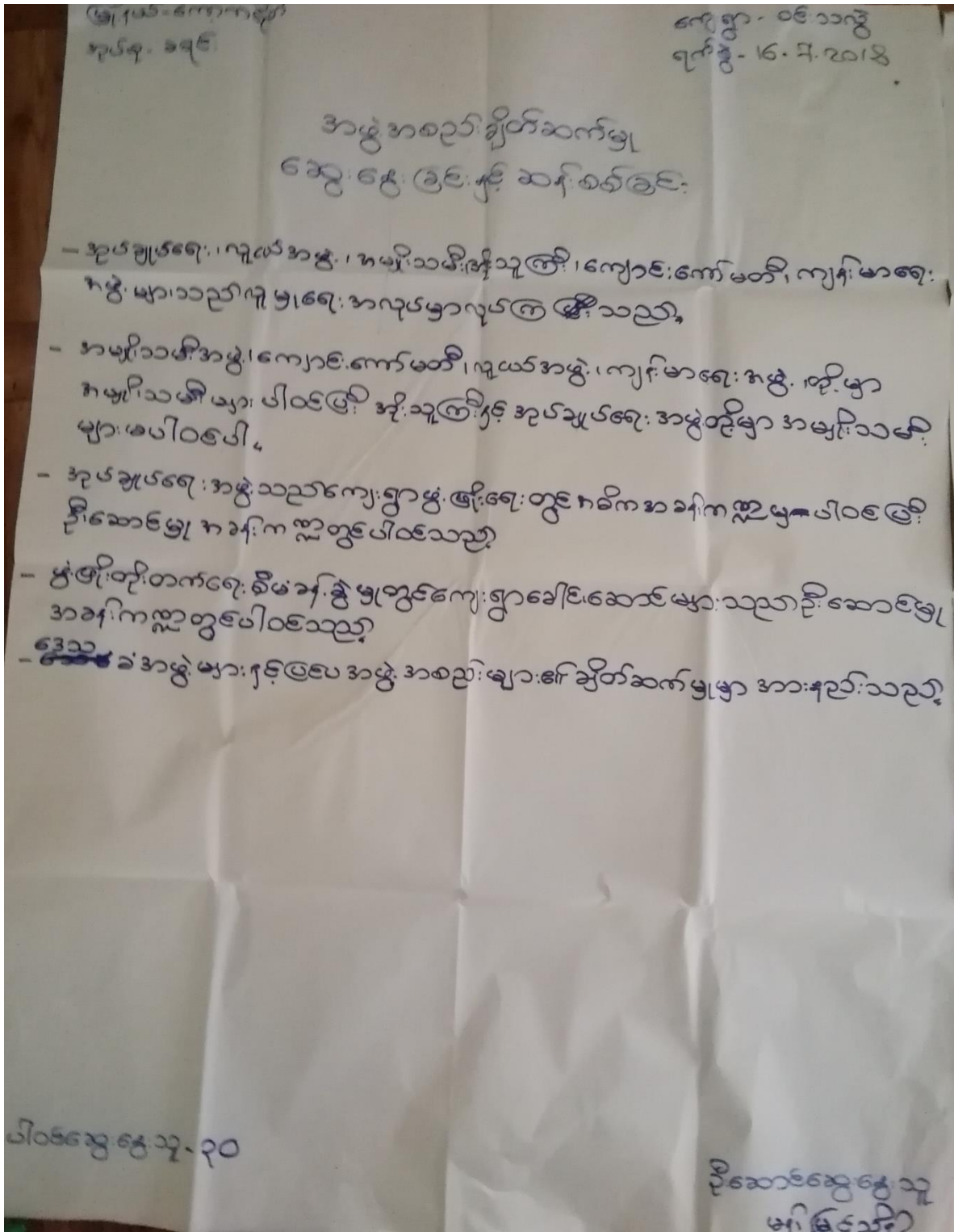


၆.၆။ အဖွဲ့အစည်းချိတ်ဆက်မှုဇယား (Venn diagram)

ဝင်းသလွဲကျေးရွာ၏ အဖွဲ့အစည်းချိတ်ဆက်မှုဇယားပြပုံ



ဝင်းသလွဲကျေးရွာ အဖွဲ့အစည်းချိတ်ဆက်မှုဖွဲ့စည်းခြင်းနှင့် ဆန်းစစ်ခြင်း





၇။ ကော်မတီဝင်များရွေးချယ်ခြင်းနှင့်ကျေးရွာဖွံ့ဖြိုးရေးအစီအစဉ်ဆောင်ရွက်မှု မှတ်တမ်းဓါတ်ပုံ



**၈။ ကျေးရွာကော်မတီဝင်များစာရင်း**

စဉ်	အမည်	ကျား	မ	ရာထူး / တာဝန်
<b>ကျေးရွာစီမံကိန်းအထောက်အကူပြု ကော်မတီ</b>				
၁။	ဦးသန်းကျော်ကျော်	ကျား		ဥက္ကဋ္ဌ
၂။	ဒေါ်ဝင်းဝါခိုင်		မ	ဥက္ကဋ္ဌ
<b>ဝယ်ယူရေးဆပ်ကော်မတီ</b>				
၁။	ဦးငြိမ်းသာ	ကျား		ခေါင်းဆောင်
၂။	ဒေါ်နန်းထွတ်ဒိန်		မ	အဖွဲ့ဝင်
၃။	ဒေါ်မူးလှဌေး		မ	အဖွဲ့ဝင်
<b>ကျေးရွာငွေစာရင်းကိုင်</b>				
၁။	စောချစ်မိုး	ကျား		
<b>စောင့်ကြည့်ကြီးကြပ်ရေးဆပ်ကော်မတီ</b>				
၁။	ဦးငွေလင်း	ကျား		ခေါင်းဆောင်
၂။	ဦးထွန်းမြင့်	ကျား		အဖွဲ့ဝင်
၃။	ဒေါ်အတောင်း		မ	အဖွဲ့ဝင်
<b>လုပ်ငန်းလည်ပတ် ပြုပြင်ထိန်းသိမ်းရေး ဆပ်ကော်မတီ</b>				
၁။	ဦးမန်းကြည်လင်း	ကျား		ခေါင်းဆောင်
၂။	ဦးအောင်နိုင်ဝင်း	ကျား		အဖွဲ့ဝင်
၃။	ဒေါ်မူးငြိမ့်		မ	အဖွဲ့ဝင်
<b>ဝေဖန်အကြံပြု တိုင်ကြားဖြေရှင်းရေး ကိုယ်စားလှယ်</b>				
၁။	ဦးဒီး	ကျား		
၂။	ဒေါ်သန်းမြင့်		မ	
<b>ကျေးရွာစေတနာ့ဝန်ထမ်းများ</b>				
၁။	ဦးစောဗဟို	ကျား		
၂။	ဒေါ်နန်းစန္ဒာစိုး		မ	

၉။ ကျေးရွာအခြေခံအချက်အလက် ပုံစံ ၈ - ၁ (PC - 1)

ပုံစံ - ၈ - ၁ ကျေးရွာအခြေခံအချက်အလက်များ (Form PC 1)

လမ်းညွှန်ချက်။ ကျေးရွာတစ်ရွာသို့ ပထမဆုံးမိတ်ဆက်ခရီးသွားရောက်သောအခါ လူထုစည်းရုံးရေးမှူးသည် ကျေးရွာခေါင်းဆောင်များအားကျေးရွာအချက်အလက်များကိုမေတ္တာရပ်ခံ၍တောင်းခံရသည်။ ဤအချက်အလက်များကိုစီမံကိန်းမိတ်ဆက်အစည်းဝေးမတိုင်မီတောင်းခံရမည်။ စီမံကိန်းမိတ်ဆက်အစည်းဝေးတွင် လူထုစည်းရုံးရေးမှူးသည် ဤအချက်အလက်များအား စစ်ဆေးပြီး မှန်ကန်အောင်ပြုလုပ်ရမည်။ ပြီးနောက်တွင် လူထုစည်းရုံးရေးမှူးမှ သတင်းအချက်အလက်ထံသို့ Tablets မှ တဆင့် ဖြည့်သွင်းရမည်။		
ကျေးရွာခေါင်းဆောင် အမည် <b>ဦးနီမဲ</b>	ကျေးရွာခေါင်းဆောင်၏ ဖုန်းနံပါတ် <b>၀၇၇၆၅၃၆၅၅၆၇</b>	လူထုစည်းရုံးရေးမှူး၏အမည် <b>မန်းဇွဲသိန်း</b>
ပြည်နယ်တိုင်းဒေသကြီး <b>ကရင်</b>	မြို့နယ် <b>ကျောက်တိုင်</b>	ကျေးရွာအုပ်စု <b>ခရိုင်</b>
		ကျေးရွာ <b>ဝင်းသဂွံ</b>

က၊ လူဦးရေ

လူမျိုးစု	အိမ်ထောင်စုအရေအတွက်	ကိုးကွယ်သည့်ဘာသာ	အိမ်ထောင်စုအရေအတွက်
လူမျိုးစု (၁) <b>မိုးကရင်</b>	<b>၁၇၆</b>	ဘာသာ(၁) <b>ဗုဒ္ဓ</b>	<b>၁၇၆</b>
လူမျိုးစု (၂) -----		ဘာသာ(၂) -----	
လူမျိုးစု (၃) -----		ဘာသာ(၃) -----	
လူမျိုးစုရော -----		ဘာသာရော -----	
အခြား			
	အရေအတွက်		
မသန်စွမ်းသူများ	<b>၅</b>		
သက်ကြီးရွယ်အိုများ (၆၅ နှစ် နှင့် အထက်)	<b>၂၃</b>		
စစ်ဘေးရှောင်			



	အမျိုးသား(အရေအတွက်)	အမျိုးသမီး(အရေအတွက်)	စုစုပေါင်းအရေအတွက်
လူဦးရေ			
လူမျိုးစု (၁)----- ဟိုးကျင်	၅၁၂	၄၈၆	၉၉၈
လူမျိုးစု (၂)-----			
လူမျိုးစု (၃)-----			
အခြား			
အိမ်ထောင်ဦးစီး	142	34	176

(ခ)အခြေခံအဆောက်အအုံ အသုံးအဆောင်များ

စာသင်ကျောင်း	အမှတ် ခြံပိ	ကျန်းမာရေး	အမှတ် ခပ်ပိ	ဘာသာရေးအဆောက် အအုံများ	အမှတ် ခြံပိ
အထက်တန်းကျောင်း	<input type="checkbox"/>	ဆေးရုံ	<input checked="" type="checkbox"/>	ဇေတီ	<input type="checkbox"/>
အလယ်တန်းကျောင်း	<input checked="" type="checkbox"/>	ကျန်းမာရေးဌာန	<input checked="" type="checkbox"/>	ဘုန်းကြီးကျောင်း	<input type="checkbox"/>
မူလတန်းကျောင်း	<input type="checkbox"/>	ကျန်းမာရေးဌာနခွဲ	<input type="checkbox"/>	ဟိန္ဒူဘုရားကျောင်း	<input type="checkbox"/>
မူကြိုကျောင်း	<input type="checkbox"/>	ဆေးပေးခန်း	<input type="checkbox"/>	ခရစ်ယာန်ကျောင်း	<input type="checkbox"/>
အခြား	<input type="checkbox"/>	အခြား	<input type="checkbox"/>	ဂလီ	<input type="checkbox"/>
				အခြား	<input type="checkbox"/>
မှတ်ချက်		မှတ်ချက်		မှတ်ချက်	

(ဂ) ကျွမ်းကျင်သူများမှတ်တမ်း: (ကျေးရွာတွင်နေထိုင်သော သို့မဟုတ် တခြားရွာမှလာရောက်သောကျွမ်းကျင်သူများ)

(၁) စာသင်ကျောင်း			(၂) ကျန်းမာရေး			(၃) လက်မှုပညာရှင်		
	ရွာတွင်နေထိုင်သူ	အခြားရွာမှလာသူ		ရွာတွင်နေထိုင်သူ	အခြားရွာမှလာသူ		ရွာတွင်နေထိုင်သူ	အခြားရွာမှလာသူ
မူလတန်းပြဆရာ/မ	<input type="checkbox"/>	<input checked="" type="checkbox"/>	ဆရာဝန်	<input type="checkbox"/>	<input type="checkbox"/>	လက်သမား	<input checked="" type="checkbox"/>	<input type="checkbox"/>
အထက်တန်းပြဆရာ/မ	<input type="checkbox"/>	<input type="checkbox"/>	လက်ထောက်ကျန်းမာရေးမှူး	<input type="checkbox"/>	<input type="checkbox"/>	ပန်းရံ	<input checked="" type="checkbox"/>	<input type="checkbox"/>
ဒုတိယတန်းပြဆရာ/မ	<input type="checkbox"/>	<input checked="" type="checkbox"/>	အမျိုးသမီးကျန်းမာရေးဆရာမ	<input type="checkbox"/>	<input type="checkbox"/>	လှုပ်စစ်ကျွမ်းကျင်ပီးသမား	<input type="checkbox"/>	<input type="checkbox"/>
မူကြိုဆရာ/မ	<input type="checkbox"/>	<input type="checkbox"/>	သားဖွားဆရာမ	<input type="checkbox"/>	<input type="checkbox"/>	ရေပိုက်သွယ်သူ	<input type="checkbox"/>	<input type="checkbox"/>
အခြား	<input type="checkbox"/>	<input type="checkbox"/>	ပြည်သူ့ကျန်းမာရေးလုပ်သား	<input type="checkbox"/>	<input type="checkbox"/>	စက်ပြင်ဆရာ	<input type="checkbox"/>	<input type="checkbox"/>
မှတ်ချက်			မှတ်ချက်			မှတ်ချက်		

(ဃ) ကျေးရွာသို့ ရောက်ရှိနိုင်သည့်လမ်းအခြေအနေ / ကျေးရွာတစ်ရွာသည် ၎င်း၏ကျေးရွာအုပ်စုနှင့် ဆက်သွယ်ထားသောလမ်းအခြေအနေ (အောက်ပါတို့ကိုစိုင်းပါ)

ကျောက်ကြမ်းလမ်း: ကတ္တရာလမ်း: ကွန်ကရစ်လမ်း: မော်တော်ဆိုင်ကယ်လမ်း:  
 ကျောက်စင်းလမ်း: မြေသားလမ်း: လူသွားလမ်း: အခြား: \_\_\_\_\_

(င) ကျေးရွာဖွံ့ဖြိုးမှုစီမံချက်

(၁) လူထုပတ်ဝန်းကျင်ထိခိုက်မှုမရှိစေရန် ဤကျေးရွာတွင်ကျေးရွာဖွံ့ဖြိုးမှုစီမံချက်ရှိခဲ့ပါသလား? ဝိုင်းပါ  
 ရှိပါသည်/မရှိပါ/မသိပါ

(၂) ရှိခဲ့ပါလျှင် ဤစီမံချက်ကို မည်သည့် ခုနှစ်တွင်ပြင်ဆင်ခဲ့ပါသနည်း? နှစ်-----/မသိပါ

(၃) ဤစီမံချက်ကို ဖြည့်ဆည်းပေးအားပေးခဲ့ပါသလား? ပြုခဲ့ပါသည်/မပြုခဲ့ပါ /မသိပါ

(၁) ခရီးအကွာအဝေး

(၁) ဤကျေးရွာ၏ပဟိုမှ၎င်းကျေးရွာအုပ်စု၏ပဟိုအထိခရီးမိုင်မည်မျှကွာဝေးသနည်း? မိုင်-----/မသိပါ ၅ မိုင်

(၂) ဤကျေးရွာမှ ၎င်းကျေးရွာအုပ်စုပဟိုအထိသွားလာရာတွင်ကြာမြင့်သည့်အချိန်။

ခြောက်သွေ့ရာသီတွင်ကြာချိန်- ၃၀ မိနစ် -----ထော်လာဂျီ/မော်တော်ဆိုင်ကယ်/ခြေလျင်/လား/မော်တော်ဘုတ်/  
အခြား -----

မိုးရာသီတွင်ကြာချိန်- ၅၀ မိနစ် -----ထော်လာဂျီ/မော်တော်ဆိုင်ကယ်/ခြေလျင်/လား/မော်တော်ဘုတ်/  
အခြား -----

(ဆ) ပတ်ဝန်းကျင်ဆိုင်ရာသဘာဝဘေးအန္တရာယ်

ဤကျေးရွာတွင်ရေကြီးခြင်းကဲ့သို့ သဘာဝဘေးအန္တရာယ်ကျရောက်ဖူးခြင်း ရှိပါသလား။

မရှိပါ  ရှိပါသည် ရှိလျှင်ဖော်ပြပါ-----

(ဇ) ကျေးရွာတွင် ခွဲစည်းထားသော အဖွဲ့အစည်းများ

လူထုပဟိုပြုစီမံကိန်းမတိုင်မီ ဤကျေးရွာတွင် ကျေးရွာဖွံ့ဖြိုးရေးအတွက် အစိုးရ(သို့) ရွာသားများကိုယ်တိုင်(သို့) စီမံကိန်းတစ်ခုခုမှ ခွဲစည်းထားသည့် အဖွဲ့အစည်းများရှိပါသလား။

(၁) ----- အဖွဲ့

(၂) -----

(ဈ) အထွေထွေအုပ်ချုပ်ရေး ဦးစီးဌာန (GAD) မှ မှတ်တမ်းတင်ထားခြင်း

ဤကျေးရွာသည် အထွေထွေအုပ်ချုပ်ရေး ဦးစီးဌာန (GAD) မှ မှတ်တမ်းတင်ထားမှု ရှိပါသလား။

မရှိပါ  ရှိပါသည်

ကျေးရွာခေါင်းဆောင်

အမည် ခိုင်စွန်း

လက်မှတ် စ

နေ့စွဲ ၂၁.၆.၂၀၁၉

လူထုစည်းရုံးရေးမှူး

အမည်

မာမာဖြူ

လက်မှတ် မာမာဖြူ

နေ့စွဲ ၂၁.၆.၂၀၁၉

၁၀။ စီမံကိန်းစက်ဝန်းအချိန်ဇယား ပုံစံ ၈ - ၂ (PC - 2)

ပုံစံ - ၈-၂ - စီမံကိန်းစက်ဝန်းအချိန်ဇယား (PC 2)

လမ်းညွှန်ချက်  
သက်ဆိုင်ရာလူထုစည်းရုံးရေးမှူး/လက်ထောက်နည်းညွှန်များမှစီမံကိန်းစက်ဝန်းအဆင့်တင်စီမံပြီးစီးတိုင်းကျေးရွာနှင့် ကျေးရွာအုပ်စုအတွက်ဤပုံစံကိုဖြည့်သွင်းရမည်။

စည်းရုံးရေးမှူး/လက်ထောက်နည်းညွှန်ရေးမှူးဝန်ထမ်း အမည် - မဂ်ခြင်အိန်၊ နီ.ကလေး

၀၄.၆ စက်ဝန်းအားအမှတ်ခြံပိ  စက်ဝန်း(၁)  စက်ဝန်း(၂)  စက်ဝန်း(၃)  
 စက်ဝန်း(၄)

မြိုင်နယ်/တိုင်း ကရင် မြို့နယ် ကျောက်တိုင် ကျေးရွာအုပ်စု ၁၄၉ ကျေးရွာ ထီးသစ်ရွာ

စီမံကိန်းအဆင့်အမျိုးအမည်	၀၄.၆		အစဉ်အဆင့်တွင်တက်ရောက်သူအရေအတွက်					
	စတင်သည့် ၀န.	ပြီးဆုံးသည့် ၀န.	အမျိုးသား အရေ အတွက်	အမျိုးသမီး အရေ အတွက်	အိမ်ထောင်စု အရေ အတွက်	လူမျိုးစုတက်ရောက်သူ အရေအတွက် နှင့် လူမျိုးစုအမည်	အိမ်ထောင်စု ပေါင်း	အိမ်ထောင်စု %
၁။ ကျေးရွာစီမံကိန်း စီမံဆက်အစဉ်အဆင့်	46.19	4.6.19	41	49	90	မိုးကရင် 190 1	176	
၂။ ကျေးရွာဖွံ့ဖြိုးရေး စီမံဆက်အစဉ်အဆင့်	4.6.19	4.6.19	41	49	90	မိုးကရင် 190 1	176	
၃။ ကျေးရွာအုပ်စုလုပ်ငန်းဆိုင်ရာစီမံဆက်အစဉ်အဆင့်						1		





ခ) မျှော်မှန်းခြင်း- နောင်လာမည့် (၅) နှစ် အတွင်း ကျေးရွာဖွံ့ဖြိုးရေး မျှော်မှန်းလျာထားချက်များအား တင်ပြပါ။

အုပ်စုဖွဲ့၊ ဆွေးနွေးမှုများမှ တင်ပြသော မျှော်မှန်းချက်များ

ရွာတွင် လမ်း ကောင်းလာလျှင် ကား / ဆိုင်ကယ်များ၊ ဘွားလာရာတွင် နဆင်မြေလာစေချင်	<input type="checkbox"/> ကျား ၀မ <input checked="" type="checkbox"/> ကျား+ ၀မ
ကျေးလက်ဆေးပေးခန်း၊ ရွာလာလျှင် ခွာခွာ / သားများ၊ ကျား၊ မာရေး၊ နာရီရက် နဆင်မြေလာစေချင်	<input type="checkbox"/> ကျား ၀မ <input checked="" type="checkbox"/> ကျား+ ၀မ
ရွာစာသင်တွင် ရေလုံလောက်ဖွဲ့၍ လာလျှင် သောက်ခန်း၊ ရေခဲအိတ်၊ မြေလာစေချင်	<input type="checkbox"/> ကျား ၀မ <input checked="" type="checkbox"/> ကျား+ ၀မ
ရွာတွင် ဆက်လက်လမ်း ကောင်းလာလျှင် ကား / ဆိုင်ကယ်များ၊ ဘွားလာရာတွင် နဆင်မြေလာစေချင်	<input type="checkbox"/> ကျား ၀မ <input checked="" type="checkbox"/> ကျား+ ၀မ
မရင်းကင်း စာတမ်း ရှိလျှင် စိုက်ပျိုးထွက်သီး ဂွံများ၊ နထွက်ကောင်လာစေချင်	<input checked="" type="checkbox"/> ကျား ၀မ <input type="checkbox"/> ကျား+ ၀မ
လျှင်အစား ရွာလာလျှင် ခွာခွာ / သားများ၊ လူရေဖွဲ့ နဆင် နတ်၊ မြီးအားကာစေချင်	<input type="checkbox"/> ကျား ၀မ <input checked="" type="checkbox"/> ကျား+ ၀မ
ဝါထမ်း နှစ်ယောက် လာလျှင် ဆရာ/မ များ ရေတိုင် ရေးတွင် နဆင်မြေလာစေချင်	<input type="checkbox"/> ကျား ၀မ <input checked="" type="checkbox"/> ကျား+ ၀မ
စိုက်ပျိုးရေး ဂုဏ်ပညာ ရှိလာလျှင် စိုက်ပျိုးထွက်သီး ဂွံများ၊ နထွက်ကောင်လာစေချင်	<input type="checkbox"/> ကျား ၀မ <input checked="" type="checkbox"/> ကျား+ ၀မ
မွေးမြူရေး ဂုဏ်ပညာ ရှိလာလျှင် မွေးမြူရေး ကုန်ပစ္စည်းများ လာစေချင်	<input type="checkbox"/> ကျား ၀မ <input checked="" type="checkbox"/> ကျား+ ၀မ
	<input type="checkbox"/> ကျား ၀မ <input type="checkbox"/> ကျား+ ၀မ
	<input type="checkbox"/> ကျား ၀မ <input type="checkbox"/> ကျား+ ၀မ
	<input type="checkbox"/> ကျား ၀မ <input type="checkbox"/> ကျား+ ၀မ

ဂ) လူထုစိတ်နှိုးစိုက် လာမည့် (၄) နှစ်အတွက် အကျုံးဝင်သော ဦးစားပေး ဖွံ့ဖြိုးတိုးတက်မှု လုပ်ငန်း အစီအစဉ်များအား ဖော်ပြပါ။

ဦးစားပေး အဆင့် သတ်မှတ်ချက်	ကျေးရွာအတွက် ဦးစားပေး ဖွံ့ဖြိုးတိုးတက်မှု လုပ်ငန်းစဉ်များ	အဆိုပြုသူ (အမျိုးသားများ/ အမျိုးသမီးများ/ အမျိုးသား+အမျိုးသမီး)	အခန်းကဏ္ဍ	ခန့်မှန်း ကုန်ကျစရိတ်	အကျိုးခံစားခွင့်ရှိသူ ခန့်မှန်းခြေအရေအတွက်		
					ကျား	မ	ပေါင်း
၁	ရွာတွင် ဆက်လက်သော လမ်း (ပေါင်းဆက်တင်သည့်)	က+မ		39500000	၅၂၂	၄၈၆	၁၀၀၈
၂	ကျေးလက်ဆေးပေးခန်း	က+မ		5500000	၅၂၂	၄၈၆	၁၀၀၈
၃	စိုက်ပျိုးရေး ဂုဏ်ပညာ (ရေအိုင်)	က+မ		10000000	၅၂၂	၄၈၆	၁၀၀၈

၄	ရွာတွင် ဂဝံအဖွဲ့အား ဂခင်း						
၅	အရင်းကျွမ်းကျင်မှု (ကတစ်စုံစုံစား)	m		1500000	၅၂	၄၈၆	၉၉၈
၆	လျှပ်စစ်ဓါတ်စွမ်းအား	m		3000000	၅၂	၄၈၆	၉၉၈
၇		m + ၆		1500000	၅၂	၄၈၆	၉၉၈

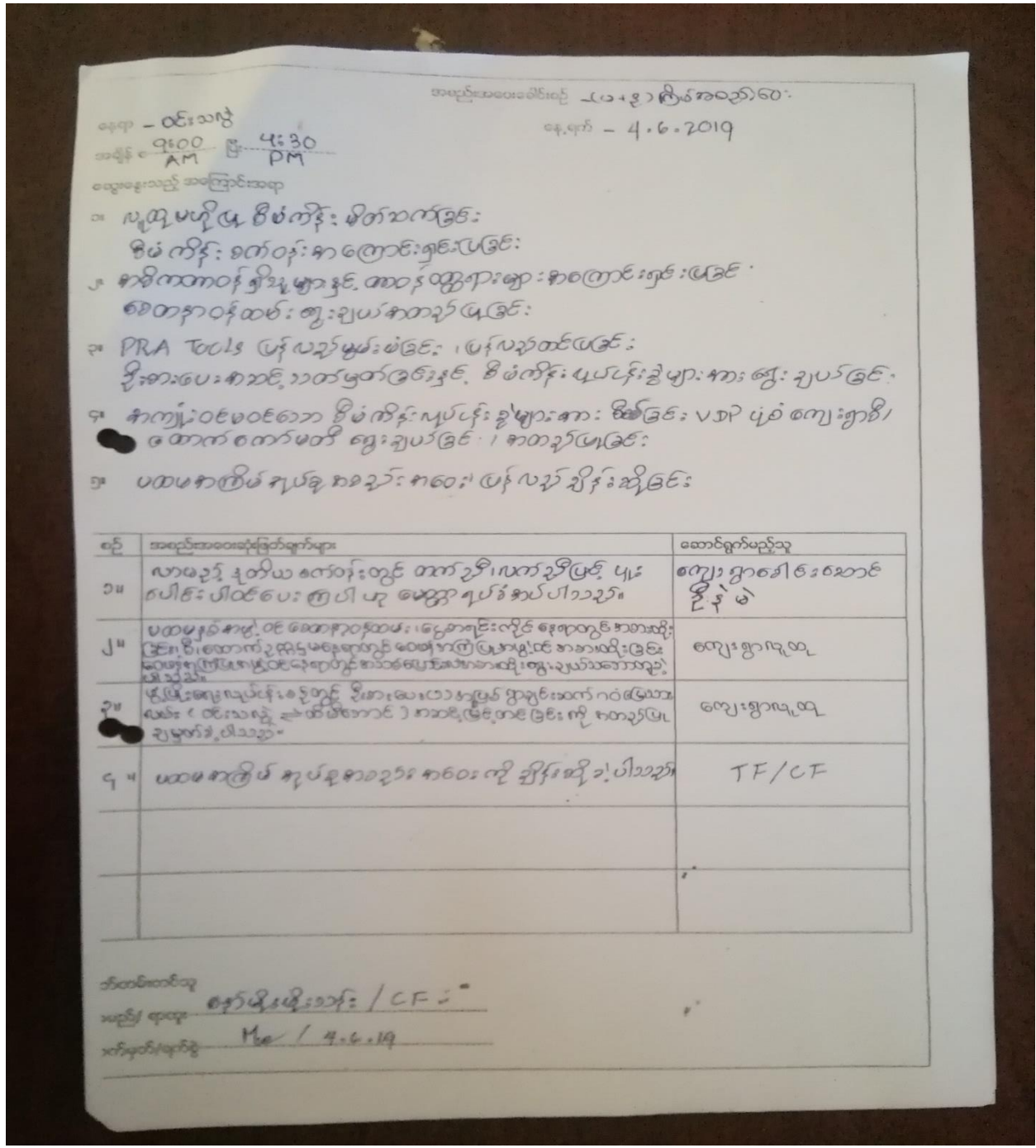
ထပ်မံ လေ့လာဆန်းစစ်ပြီး နောက် (၄) နှစ်အတွက် အကျိုးပေးနိုင်စေရန် ဦးစားပေး ဖွံ့ဖြိုးတိုးတက်မှု လုပ်ငန်း အစီအစဉ်များအား အောက်ဖော်ပြပါ

အစဉ်	ကျေးရွာအတွက် ဦးစားပေး ဖွံ့ဖြိုး တိုးတက်မှု လုပ်ငန်းစဉ်များ	အစီအစဉ် (အမျိုးအစားများ/ အမျိုးအစားအမျိုးမျိုး/ အမျိုးအစားအမျိုးမျိုး)	အခန်းကဏ္ဍ
၁	ရေစက်၊ ရေခဲသေတ္တာ	m + ၆	
၂	စိုက်ပျိုးရေး သင်တန်း	m + ၆	
၃	မွေးမြူရေး သင်တန်း	m + ၆	
၄			
၅			
၆			
၇			

ခေါင်းစောင်၊ ကျေးရွာစီမံကိန်းအထောက်အကူပြုကော်မတီမှ အတည်ပြုသည်။

အမည် စောအောင် လက်မှတ် [Signature] နေ့စွဲ 4.6.19

၁၂။ ကျေးရွာပထမဒုတိယအကြိမ် အစည်းအဝေးမှတ်တမ်း



၁၃။ ကဏ္ဍအလိုက်အနှစ်ချုပ်ဖော်ပြချက်

ကဏ္ဍ	စဉ်	လုပ်ငန်းအမျိုးအစား	ဘဏ္ဍာငွေ (သက်တမ်း)			စုစုပေါင်း	ဝင်ငွေအရင်းအမြစ် (သို့) ငွေအရင်းအမြစ်	မှတ်ချက်
			ကျား	မ	ကျား+မ			
၁။ အခြေခံအဆောက်အအုံ (လမ်း/တံတား/ရေပေးစနစ်)	၁	ရွာစုအားလုံးအတွက် ရေပေးစနစ်			၂	၂၀၀၀၀၀	N/CDDP	မရှိ
	၂	အထိမ်းအမှတ် (၆၀၀၀၀)			၂			
	၃	ရွာစုအတွင်း အခြေခံအဆောက်အအုံ	✓					
	၄	မင်းကင်း (ကားရမ်း)	✓					
	၅	အခြေခံအဆောက်အအုံ						
၂။ အခြေခံအဆောက်အအုံနှင့် ဆိုင်ခန်းများ (ပညာရေး/ကျန်းမာရေး)	၁	ကျေးအုပ်ဆေးရုံ						
	၂	ဝန်ထမ်းအိမ်						
	၃							
	၄							
	၅							
၃။ အခြေခံအဆောက်အအုံနှင့် ဆိုင်ခန်းများ (ရိက္ခာရေး/ကျန်းမာရေး)	၁	အိမ်ထောင်ရေးဆိုင်ခန်း						
	၂	ကျေးအုပ်ဆေးရုံ						
	၃							
	၄							
	၅							
၄။ လေ့လာရေး ကဏ္ဍ	၁							
	၂							
	၃							
	၄							
	၅							
၅။ အခြေခံအဆောက်အအုံနှင့် ဆိုင်ခန်းများ (အခြေခံအဆောက်အအုံနှင့် ဆိုင်ခန်းများ)	၁							
	၂							
	၃							
	၄							
	၅							