

စိုက်ပျိုးရေး၊ မွေးမြူရေးနှင့် ဆည်မြောင်းဝန်ကြီးဌာန  
ကျေးလက်ဒေသဖွံ့ဖြိုးတိုးတက်ရေးဦးစီးဌာန  
လူထုဗဟိုပြုစီမံကိန်း (တတိယနှစ်စက်ဝန်း)  
National Community Driven Development Project



ကရင်ပြည်နယ်၊ ကော့ကရိတ်မြို့နယ်၊ ခရင်း ကျေးရွာအုပ်စု  
ဝင်းတဝယ်ကျေးရွာ၏ ဖွံ့ဖြိုးရေးအစီအစဉ်

၂၀၂၀ပြည့်နှစ်

မာတိကာ

စဉ်	အကြောင်းအရာ
၁။	ကော့ကရိတ်မြို့နယ်အခြေပြမြေပုံ
၂။	ကျေးရွာအုပ်စုအခြေပြမြေပုံ
၃။	ကျေးရွာအုပ်စုအတွင်းပါဝင်သောကျေးရွာများ
၄။	ကျေးရွာသမိုင်းကြောင်းနှင့်ကျေးရွာအခြေခံအချက်အလက်များ
	၄.၁။ ကျေးရွာသမိုင်းကြောင်း။
	၄.၂။ ကျေးရွာရှိအိမ်ခြေ၊ အိမ်ထောင်းစုနှင့် လူဦးရေ။
	၄.၃။ တိုင်းရင်းသားလူမျိုးစုများဦးရေ
	၄.၄။ ထိခိုက်လွယ်သောအိမ်ထောင်စုများအရေအတွက်
	၄.၅။ အထောက်အပံ့ဖြစ်စေသော အဆောက်အဦးများ
	၄.၆။ အဓိကဝင်ငွေရ (သို့) စီးပွားရေးလုပ်ငန်းများ။
	၄.၇။ ပိုင်ဆိုင်မှု မြေဧရိယာနှင့်သဘာဝ သယံဇာတများ။
	၄.၈။ အခြားသတင်းအချက်အလက်များ။
၅။	လူထုပူးပေါင်းပါဝင်သော လူမှုဆန်းစစ်ခြင်းနှင့် အကဲဖြစ်ခြင်း လုပ်ငန်းစဉ် အကျဉ်းချုပ်။
၆။	ကျေးရွာဖွံ့ဖြိုးရေးအစီအစဉ်အတွက် အသုံးပြုသော PRA Tool တစ်ခုချင်းစီ၏ မှတ်တမ်းဓာတ်ပုံများ
	၆.၁။ လူမှုရေးနှင့်အရင်းအမြစ်ပြမြေပုံ (Social and Resource Map)

၆.၂။ ရာသီခွင်ပြ - ပြက္ခဒိန် (Seasonal Calendar)

၆.၃။ ဥစ္စာစနစ်ကြွယ်ဝမှုအဆင့် (Wealth Ranking)

၆.၄။ ပင့်ကူအိမ် (ကျား-မရေးရာ) (Spider Diagram)

၆.၅။ ပိုင်ဆိုင်မှုသုံးသပ်ခြင်း (Asset Mapping)

၆.၆။ အဖွဲ့အစည်းချိတ်ဆက်မှု (Venn Diagram)

၇။ ကျေးရွာဖွံ့ဖြိုးရေးအစီအစဉ်အတွက် အသုံးပြုသော PRA Tool တစ်ခုချင်းစီ၏ ဆွေးနွေးခြင်းနှင့် ဆန်းစစ်ခြင်း။

၈။ ကျေးရွာဖွံ့ဖြိုးရေးအစီအစဉ်ဆောင်ရွက်မှု မှတ်တမ်းဓာတ်ပုံ။

၉။ ကျေးရွာစီမံခန့်ခွဲရေးအဖွဲ့၏ အဖွဲ့ဝင်များစာရင်း။

၁၀။ ကျေးရွာအခြေခံသတင်းအချက်အလက် ပုံစံ ၈-၁ (PC - 1)

၁၁။ ကျေးရွာအခြေခံသတင်းအချက်အလက် ပုံစံ ၈-၂ (PC - 2)

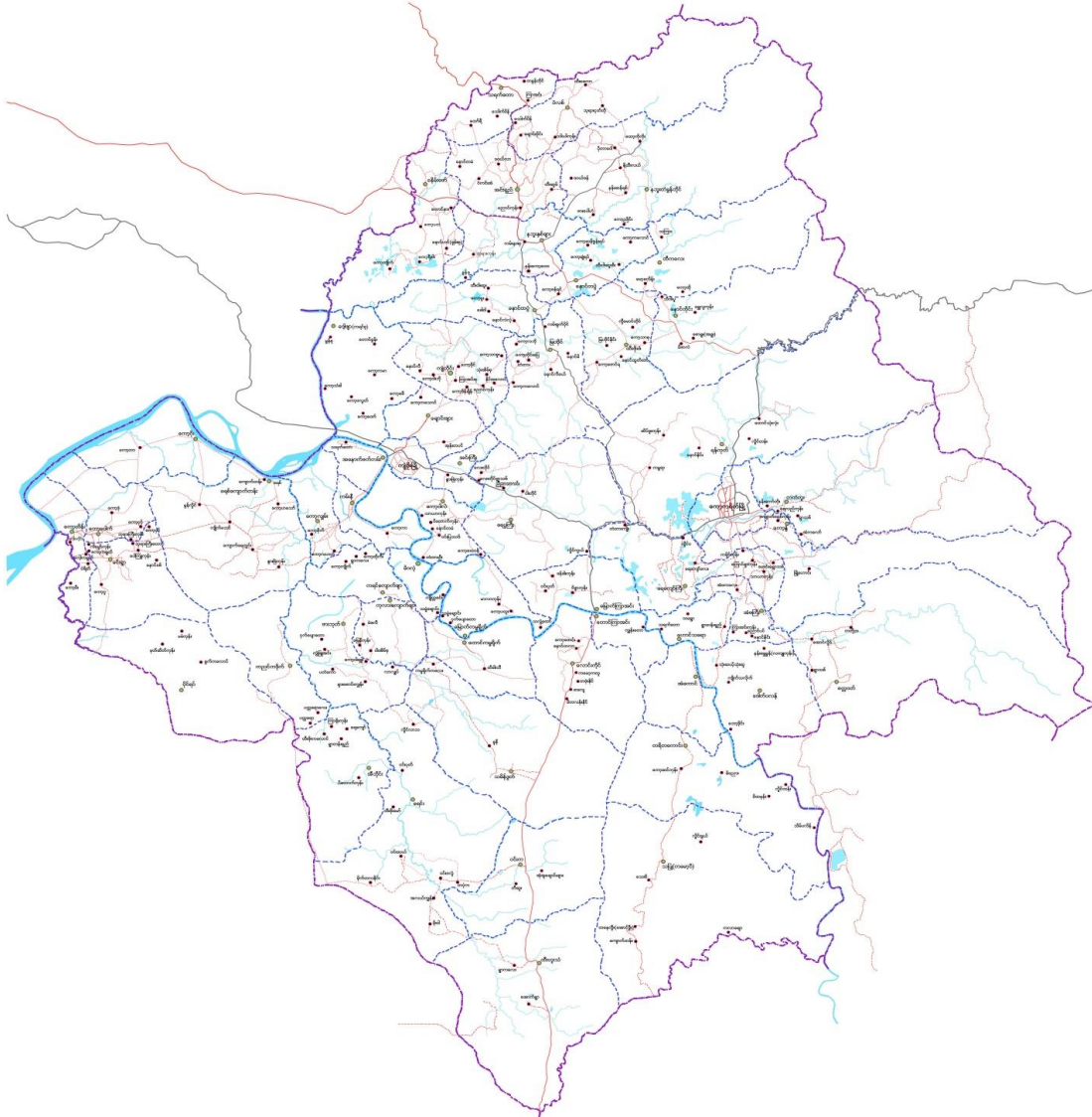
၁၂။ ကျေးရွာအခြေခံသတင်းအချက်အလက် ပုံစံ ၈-၃ (PC - 3)

၁၃။ ကျေးရွာပထမနှင့် ဒုတိယအကြိမ်အစည်းအဝေးမှတ်တမ်းများ

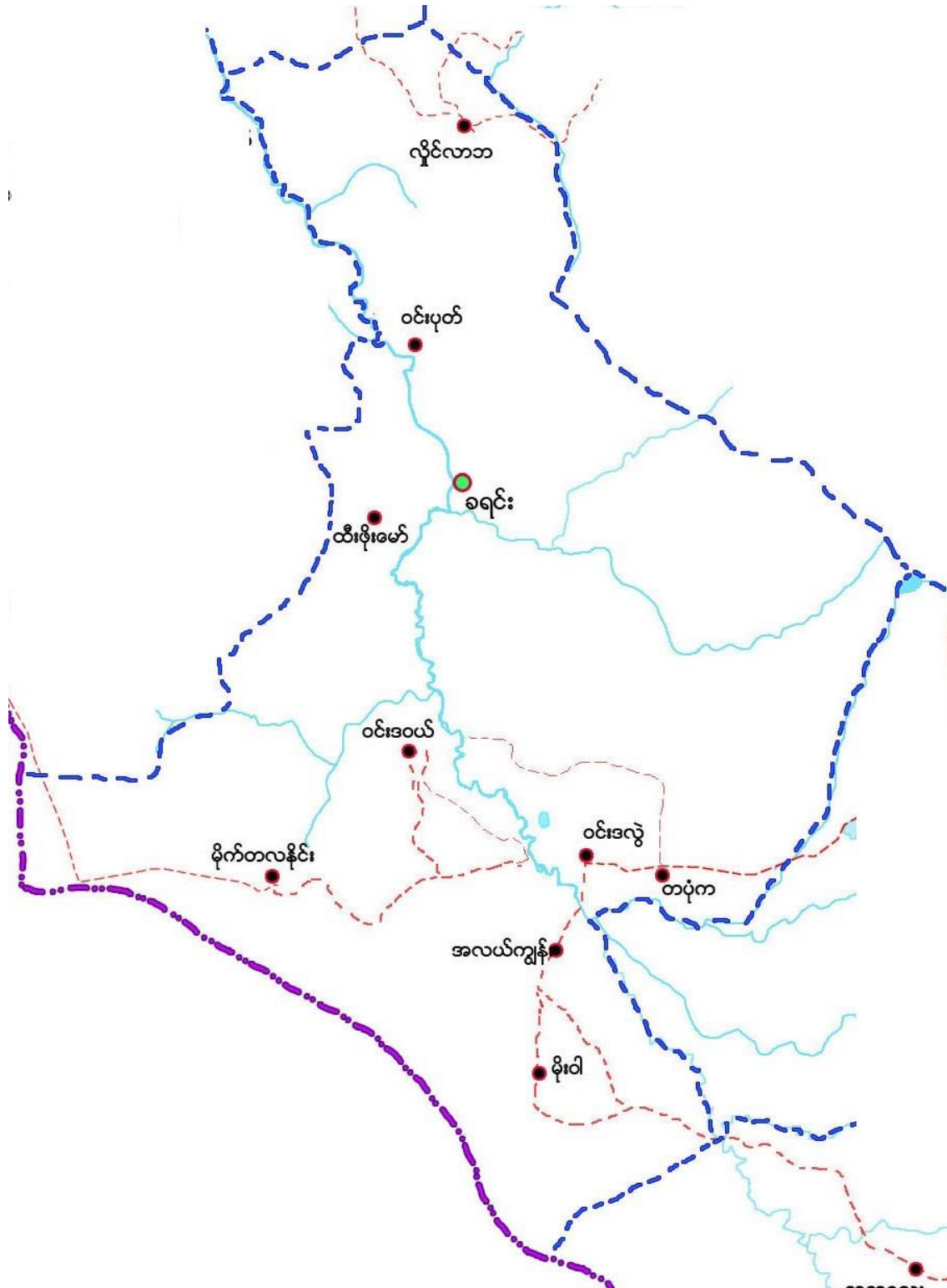
၁၄။ ကဏ္ဍအလိုက်အနှစ်ချုပ်ဇယား

## ၁။ ကော့ကရိတ်မြို့နယ်အခြေပြမြေပုံ

### ကော့ကရိတ်မြို့နယ် အခြေပြမြေပုံ



၂။ ကျေးရွာအုပ်စုအခြေပြမြေပုံ (ခရင်းကျေးရွာအုပ်စု)



၃။ ကျေးရွာအုပ်စုအတွင်းပါဝင်သောကျေးရွာများ

စဉ်	ကျေးရွာအမည်	အိမ်ထောင်စု	ကျား	မ	စုစုပေါင်း
၁။	ခရင်း	၁၅၃	၃၇၉	၃၄၅	၇၂၄
၂။	တကိုးက	၉၆	၂၅၀	၂၄၉	၄၉၉
၃။	တံတားကြီး	၇၄	၁၉၈	၂၁၆	၄၁၄
၄။	ထီမိဘောင်	၆၇	၁၆၅	၁၆၇	၃၃၂
၅။	မူဝါး	၁၅၄	၄၆၉	၄၁၇	၈၈၆
၆။	လှာကဇိုင်း	၄၇	၁၀၃	၁၃၁	၂၃၄
၇။	လာလဖ	၇၁	၁၈၄	၁၇၈	၃၆၂
၈။	လှိုင်သ	၇၇	၁၃၁	၁၂၇	၂၅၈
၉။	ဝင်းတဝယ်	၄၃	၁၂၃	၁၂၄	၂၄၇
၁၀။	ဝင်းပုတ်	၉၂	၂၃၅	၂၂၆	၄၆၁
၁၁။	အလယ်ကျွန်း	၉၆	၂၂၀	၂၁၅	၄၃၅
၁၂။	အုန်းနှစ်ပင်	၁၆၀	၄၇၉	၄၃၈	၉၁၇
၁၃။	ဝင်းသလွဲ	၁၇၈	၅၂၀	၄၉၀	၁၀၁၀

၄။ ကျေးရွာသမိုင်းကြောင်းနှင့်ကျေးရွာအခြေခံအချက်အလက်များ

၄.၁။ ကျေးရွာသမိုင်းကြောင်း။

ဝင်းတဝယ်ကျေးရွာကို လွန်ခဲ့သောနှစ်ပေါင်း (၁၇၈၅) တွင်စတင်ခဲ့ပါသည်။ ကျေးရွာ၏ အရှေ့ဘက်တွင် ခူနီကျေးရွာတည်ရှိပြီး၊ အနောက်ဘက်တွင် လာလဖ၊ တောင်ဘက်တွင် ဝင်းပုတ်၊ မြောက်ဘက်တွင် ကမ္မရိုက်ကလေးရွာတို့ အသီးသီးတည်ရှိပါသည်။ ဝင်းတဝယ်

ကျေးရွာမှ ကော့ကရိတ်မြို့နယ် အထိမိုင်ပေါင်း (၂၅)မိုင်ခန့်ရှိ ပါသည်။ ဝင်းတဝယ် ကျေးရွာ ၏ အဓိကအသက်မွေးဝမ်းကြောင်းမှာ တောင်ယာ၊ လယ်ယာ လုပ်ငန်းများဖြစ်ပါသည်။ လူမှုရေးပဋိပက္ခများအဖြစ် စစ်ဘေးဒဏ်ကိုလွန်ခဲ့သော (၁၈၃၀)ခုနှစ်ကပင် စတင်ဖြစ်ပွား ခဲ့ပါသည်။ သဘာဝဘေးအန္တရာယ်အဖြစ်မိုးရာသီ၌ရေကြီးရေလျှံခြင်းများအများဆုံးကြုံတွေ့ နေရပါသည်။ ယခင်ကလမ်းပန်းဆက်သွယ်ရေးတွင်အခက်အခဲများစွာဖြင့်သွားလာနေရပါသ ည်။ ယခုတွင်မူယခင်ထက်အတန်အသင့်ကောင်းမွန်လာပြီဖြစ်ပါသည်။ ဝင်းတဝယ်ကျေးရွာအ တွက်ဖွံ့ဖြိုးရေးလုပ်ကိုင်ရန်ဝင်ရောက်လာသောအဖွဲ့အစည်းများမှာ(နတလ)၊ ကျေးလက်ဒေ သဖွံ့ဖြိုးရေးဦးစီးဌာန၊ လူထုဗဟိုပြုစီမံကိန်းအဖွဲ့များပင်ဖြစ်ပါသည်။ ဝင်းတဝယ်ကျေးရွာ တွင်ယခင်ထက်ပညာရေးအခြေအနေအသိပညာ

များတိုးပွားလာပြီဖြစ်ပါသည်။ ဝင်းတဝယ်ကျေးရွာရှိရွာသူရွာသားများသည် ကရင်လူမျိုးစု များ ဖြစ်ကြပြီး ဗုဒ္ဓဘာသာကိုသာအများဆုံးကိုးကွယ်ကြပါသည်။

**၄.၂။ ကျေးရွာရှိအိမ်ခြေ၊ အိမ်ထောင်စုနှင့် လူဦးရေ။**

ဝင်းတဝယ်ကျေးရွာတွင် အိမ်ထောင်စု (၄၃) စု ရှိပါသည်။ ကျေးရွာအတွင်းနေ ထိုင် သော လူဦးရေမှာ အမျိုးသား (၁၁၆)ဦး၊ အမျိုးသမီး (၁၂၂)ဦး၊ စုစုပေါင်း (၂၃၈)ဦးရှိပါသည်။ ယခု အိမ်ထောင် စုနှင့်လူဦးရေစာရင်းမှာ ၂၀၁၉ခုနှစ်၊ မေလတွင်ကောက်ထားသော စာရင်း ဖြစ်ပါသည်။

**၄.၃။ တိုင်းရင်းသားလူမျိုးစုများဦးရေ**

ဝင်းတဝယ်ကျေးရွာတွင်နေထိုင်းသော တိုင်းရင်းသားလူမျိုးစုမှာ ကရင်လူမျိုး ဖြစ်ပါ သည်။ ကရင်လူမျိုး အိမ်ထောင်စု (၄၃) စုတွင် အမျိုးသား (၁၁၆)ဦးနှင့် အမျိုးသမီး (၁၂၂)ဦး စုစုပေါင်း (၂၃၈)ဦး ရှိပါသည်။

**၄.၄။ ထိခိုက်လွယ်သောအိမ်ထောင်စုများအရေအတွက်**

ဝင်းတဝယ်ကျေးရွာကျေးရွာတွင် သက်ကြီးရွယ်အို (၆၅နှစ် နှင့် အထက်) (၁၀) ဦး၊

မသန်စွမ်း (၀) ဦးတို့ရှိ ပါသည်။

**၄.၄။ ထိခိုက်လွယ်သောအိမ်ထောင်စုများအရေအတွက်**

ဝင်းတဝယ်ကျေးရွာကျေးရွာတွင် သက်ကြီးရွယ်အို (၆၅နှစ် နှင့် အထက်) (၈) ဦး၊ မသန်စွမ်း (၀) ဦးတို့ရှိ ပါသည်။

**၄.၅။ အထောက်အပံ့ဖြစ်စေသော အဆောက်အဦးများ**

ဝင်းတဝယ်ကျေးရွာတွင် ဘုန်းကြီးကျောင်း (၁)ကျောင်း၊ စေတီတို့ရှိပါသည်။

**၄.၆။ အဓိကဝင်ငွေရ (သို့) စီးပွားရေးလုပ်ငန်းများ။**

ရွာသူ/သားများ၏ အဓိကစီးပွားရေးမှာ စိုက်ပျိုးရေးလုပ်ငန်းဖြစ်ပါသည်။ စိုက်ပျိုးရေးတွင် လယ်စိုက်ပျိုး လုပ်ကိုင်သူနှင့် ဥယျာဉ်စိုက်ပျိုးသူများဖြစ်ပါသည်။

**၄.၇။ ပိုင်ဆိုင်မှု မြေဧရိယာနှင့်သာာဝ သယံဇာတများ။**

လယ်/ယာမြေ၊ ဥယျာဉ်ခြံ၊ လက်တွန်းထွန်စက်၊ ကား၊ မော်တော်ဆိုင်ကယ်၊ အသေးစား အိမ်ဆိုင်များ၊ ထော်လာဂျီ၊ အပ်ချုပ်စက်၊ စက်တပ်လှေ၊ မြက်ရိတ်စက်၊ ရေတွင်း၊ ခိုင်းခွားတို့ ရှိပါသည်။

**၄.၈။ အခြားသတင်းအချက်အလက်များ။**

အုပ်ချုပ်ရေးအဖွဲ့၊ ကျောင်းကော်မတီ၊ ဂေါပကအဖွဲ့၊ အိုးသူကြီးအဖွဲ့၊ သာရေး/နာရေးအဖွဲ့၊ အမျိုးသမီးရေးရာအဖွဲ့၊ လူငယ်အဖွဲ့တို့သည် ကျေးရွာတွင်းတည်ရှိသော အဖွဲ့အစည်းများဖြစ်ပါသည်။

ကျေးရွာပြင်ပရှိ အဖွဲ့အစည်းများနှင့် ဌာနများ နှင့်လည်းချိတ်ဆက်မှုရှိပါသည်။ DRD, KNU, PC တို့နှင့်ချိတ်ဆက်ပါသည်။



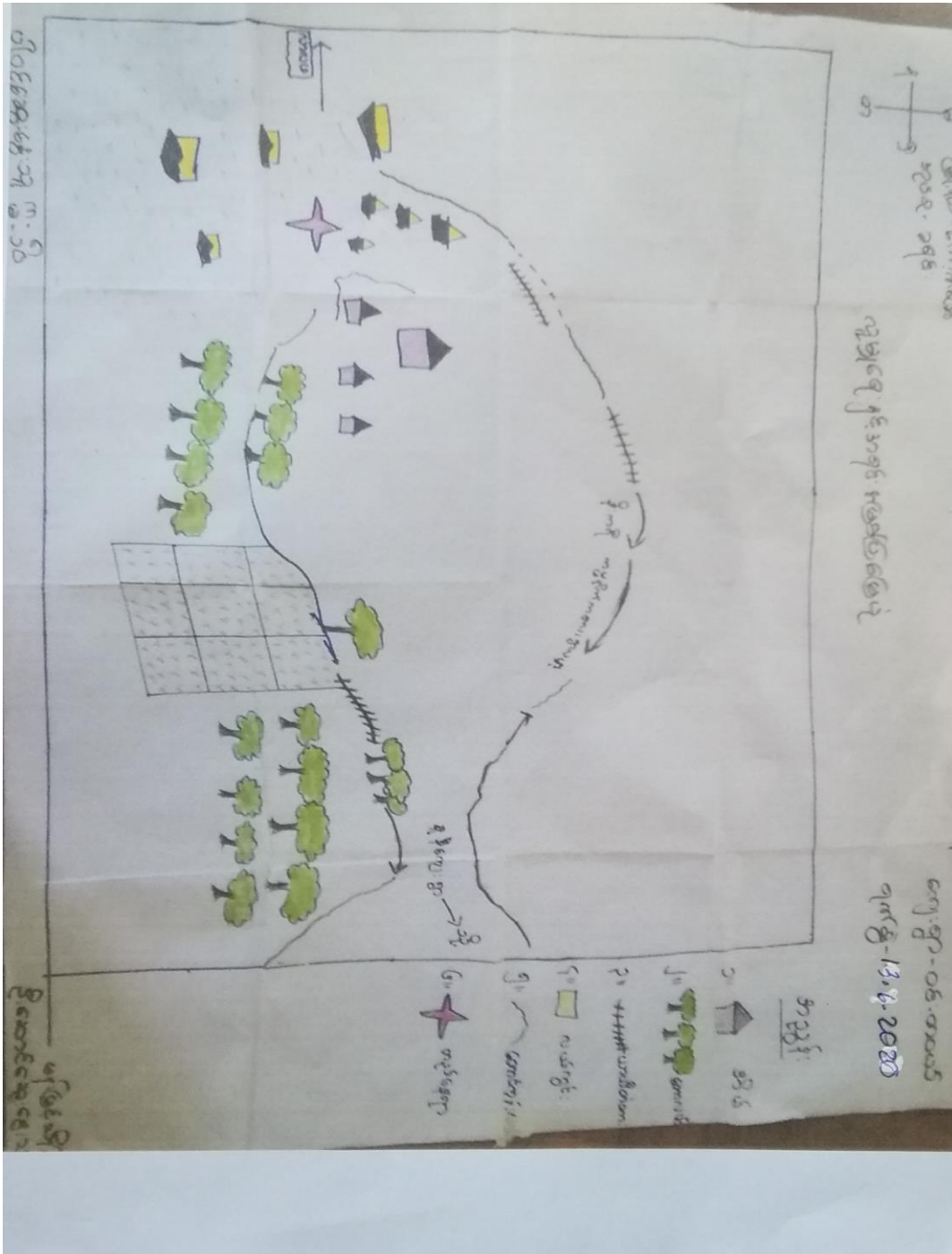
၅။ လူထုပူးပေါင်းပါဝင်သော လူမှုဆန်းစစ်ခြင်းနှင့် အကဲဖြစ်ခြင်း လုပ်ငန်းစဉ် အကျဉ်းချုပ်။

စဉ်	အသုံးပြုသော PRA Tool	ပါဝင်ဆွေးနွေးသူဦးရေ			အဓိကဆွေးနွေးသည့်အချက်များ
		က	မ	ပ	
၁	လူမှုရေးနှင့်အရင်းအမြစ်ပြုမြေပုံ	၈	၁၀	၁၈	စိုက်ပျိုးရေးလုပ်ငန်း၊ နိုင်ငံခြား(ထိုင်း) ရွှေ့ပြောင်းလုပ်ကိုင်သူများခြင်း။
၂	ရာသီခွင်ပြ - ပြက္ခဒိန်	၅	၅	၁၀	မွေးမြူရေးလုပ်ငန်း၊ ဝင်ငွေနည်းပါးခြင်း၊ သောက်သုံးရေရှားပါးခြင်း၊ လမ်းပန်းဆက်သွယ်ရေး၊ ကျန်းမာရေး၊ ပွဲတော်ရက်များ။
၃	ဥစ္စာစနစ်ကြွယ်ဝမှုအဆင့်	၆	၅	၁၁	အဆင်မပြေသောအိမ်ထောင်စု (၅)စု၊ အလုပ်အကိုင်ရှားပါးခြင်း၊ ကျန်းမာရေး၊ ပညာရေး။
၄	ပင့်ကူအိမ် (ကျား-မရေးရာ)	၈	၁၁	၁၉	ပညာတတ်မြောက်မှု၊ ဝင်ငွေနည်းပါးခြင်း၊ အလုပ်အကိုင်အခွင့်အလမ်းရှားပါးခြင်း၊ အမျိုးသမီးများဝင်ငွေရအလုပ်အကိုင်မရှိခြင်း၊ ကျန်းမာရေး။

၅	ပိုင်ဆိုင်မှုသုံးသပ်ခြင်း	၉	၁၁	၂၀	အုပ်ချုပ်စက် အမျိုးသမီးများ သုံးစွဲမှုများသည်။ လက်တွန်းထွန်စက်၊ထော်လာဂျီ၊ မြက်ရိတ်စက်၊ စက်တပ်လှေ၊ အမျိုးသားများသုံးစွဲမှုများသည် ဆိုင်ကယ်၊ ကား၊ ရေတွင်း၊ ဘုန်းကြီးကျောင်း၊ လယ်၊ နွား တို့ကိုအမျိုးသား၊အမျိုးသမီးတို့ က သုံးစွဲကြသည်။
၆	အဖွဲ့အစည်းချိတ်ဆက်မှု	၁၀	၁၀	၂၀	ကျေးရွာတွင်းအုပ်ချုပ်ရေးအဖွဲ့ မှဩဇာလွှမ်းမိုး၊ ကျေးရွာပြင်ပတွင် DRD,KNU, PC တို့လွှမ်းမိုးမှုများသည်။

၆။ ကျေးရွာဖွံ့ဖြိုးရေးအစီအစဉ်အတွက် အသုံးပြုသော PRA Tool တစ်ခုချင်းစီ၏ မှတ်တမ်းဓာတ်ပုံများ

၆.၁။ လူမှုရေးနှင့်အရင်းအမြစ်ပြမြေပုံ (Social and Resource Map)



### ၆.၂။ ရာသီခွင်ပြ - ပြက္ခဒိန် (Seasonal Calendar)

ကျေးရွာ - စောင့်လှိုင်  
 ၂၀၁၉ - ၂၀၂၀

ရာသီခွင်ပြဇယား

အကြောင်းအရာ	ဇန်နဝါရီ	ဖေဖော်ဝါရီ	မတ်	ဧပြီ	မေ	ဇွန်	ဇူလိုင်	ဇူလိုင်	စက်တင်ဘာ	အောက်တိုဘာ	နိုဝင်ဘာ	ဒီဇင်ဘာ	ဇန်နဝါရီ	ဖေဖော်ဝါရီ
စားနပ်ရိက္ခာ				✓	✓	✓								
ဖျေဖျေ														
ကာကွယ်ရေးအားခွဲ				✓	✓	✓								
ရာသီ														
ကျန်းမာရေး				✓	✓	✓								
ရာသီဥတု	✓													
ဝေခွဲ		✓												
ဖွဲ့စည်း				✓	✓	✓								

ပါဝင်စွမ်းဆောင်ရည် - ကျေးရွာ (မေ ၂၀၁၉) ၁၀၀%

ကျေးရွာ - ဝင်းတဝယ်  
 ၂၀၁၉ - ၂၀၂၀

၆.၃။ ဥစ္စာခန့်ကြယ်မှုအဆင့် (Wealth Ranking)

မြို့နယ် - ကော့ကရိတ်  
 နယ်စု - ၁၇၉

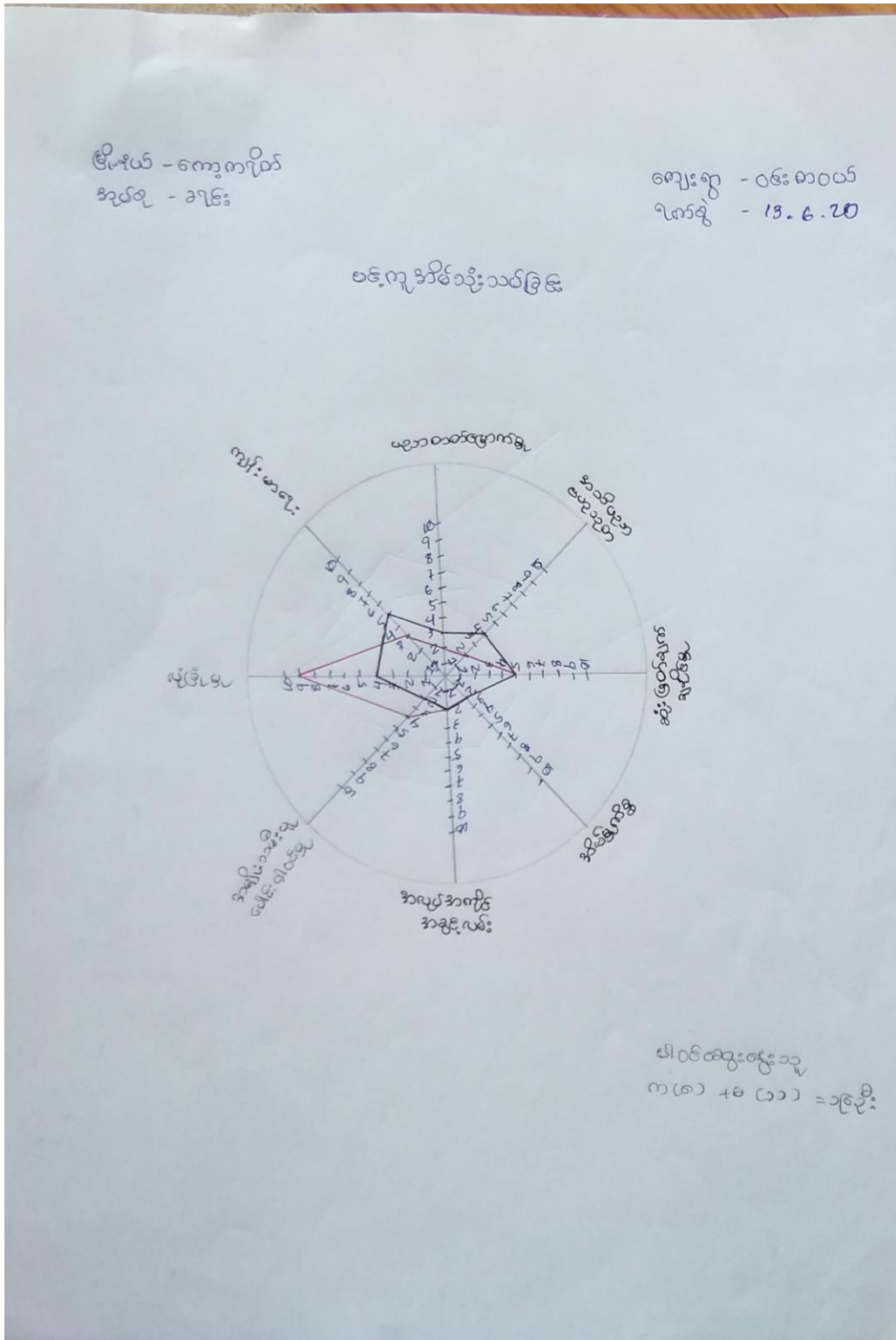
ဥစ္စာခန့်ကြယ်မှုအဆင့်အမျိုးအမည် -

ကျေးရွာ - ဝင်းတဝယ်  
 ၇/၈/၈၂ - ၂၅.၆.၂၀

အဆင့်	ဥစ္စာအမျိုးအမည်	အရက်အရေအတွက်	အရက်အမျိုးအမည်
အဆင့် ၁	ယာဉ်၊ ဖုန်း၊ အိတ်၊ ဝတ်စုံ၊ အိတ်ကပ်၊ အိတ်၊ အိတ်	၂၂	
အဆင့် ၂	အိတ်၊ အိတ်၊ အိတ်၊ အိတ်၊ အိတ်၊ အိတ်၊ အိတ်၊ အိတ်၊ အိတ်၊ အိတ်	၂၇	
အဆင့် ၃	အိတ်၊ အိတ်၊ အိတ်၊ အိတ်၊ အိတ်၊ အိတ်၊ အိတ်၊ အိတ်၊ အိတ်၊ အိတ်	၅	

ပါထည့်သွင်းရက် - ၈ (၆) | ၁၅ | ၁၆ | ၁၇

၆.၄။ ပင့်ကူအိမ် (ကျား-မရေးရာ) (Spider Diagram)



၆.၅။ ပိုင်ဆိုင်မှုသုံးသပ်ခြင်း (Asset Mapping)


အရင်းအမြစ်စာရင်းအကျဉ်းချုပ်ဖွဲ့စည်းပေးပါ။

မြို့နယ် - ကော့ကရိတ်  
 နယ်စု - အင်းစိန်  
 ရက်စွဲ - ၂၀၂၀.၆.၁၃  
 ကျေးရွာ - ဝင်းတဝယ်

အမျိုးအစား	ကျား	မ	ကျား + မ
အိမ်ကန်			✓
ဆေးယာဉ်	✓		
ရိက္ခာပစ္စည်း	✓		
စက်ကိရိယာ			✓
ဆွေလာ	✓		
TV၊ စပျစ်အိမ်			✓
ဖုန်း			✓
အကူအညီ၊ အိမ်ကန်	✓		

ပါဝင်အရင်းအမြစ် = ကျား (၉) + မ (၁၁)  
 စုစုပေါင်း = ၂၀

### ၆.၆။ အဖွဲ့အစည်းချိတ်ဆက်မှု (Venn Diagram)





၇။ ကျေးရွာဖွံ့ဖြိုးရေးအစီအစဉ်အတွက် အသုံးပြုသော PRA Tool တစ်ခုချင်းစီ၏ ဆွေးနွေးခြင်း နှင့်ဆန်းစစ်ခြင်း။

စဉ်	အသုံးပြုသော PRA Tool	ဆွေးနွေးခြင်းနှင့်ဆန်းစစ်ချက် ရလဒ်များ
၁	လူမှုရေးနှင့်အရင်းအမြစ်ပြုမြေပုံ	<p>တောင်ယာ၊လယ်ခြံများကိုအသုံးပြုကြသည့် သစ်တောအများအပြားရှိကျွဲ၊နွား၊လယ်များ နည်းပါးပါသည်။</p> <p>ကျွဲ၊နွား၊သစ်တောများကလွန်ခဲ့သည့်၅နှစ်အတွင်းလျော့နည်းလာသည်။</p> <p>ဤကျေးရွာတွင်စကောကရင်များသာနေထိုင်ကြသည်။</p> <p>ဤကျေးရွာတွင်ဗုဒ္ဓဘာသာ၊စကောကရင်များသာနေထိုင်ကြသည်။</p> <p>ဤကျေးရွာသည်ပြောင်းရွှေ့နေထိုင်မှုမရှိပါ။</p>
၂	ရာသီခွင်ပြ - ပြကခဲဒိန်	<p>လယ်ယာလုပ်ငန်း(၃၅)အိမ်ထောင်စုရှိသည်။</p> <p>ဝင်ငွေ(လယ်လုပ်ငန်း)၅၀၀၀</p> <p>ထွက်ငွေ(နွေရာသီထွက်ငွေများသည်)</p> <p>ရာသီဥတုဖောက်ပြန်ခြင်းကြောင့်(နွေရာသီ)</p> <p>(တပေါင်း၊တန်ခူး)</p> <p>ကျန်းမာရေးမကောင်းတဲ့လမှာ</p> <p>(ဝါဆို၊ဝါခေါင်)</p> <p>အမျိုးသမီးအသက်မွေးဝမ်းကြောင်းများ</p> <p>ကောက်ရိတ်၊ကောက်စိုက်။</p> <p>ဝင်ငွေနည်းရခြင်းမှာအိမ်မှုကိစ္စနှင့်အချိန်ကုန်</p> <p>အမျိုးသားများမှတာဝန်ခွဲယူမှုနှင့်ကျား/မ</p>

		ရေးရာသိမြင်လက်ခံလာအောင်ပြောပြဆွေးနွေးရန်လိုသည်။
၃	ဥစ္စာဓနကြွယ်ဝမှုအဆင့်	ကျေးရွာအတွင်းတွင်ဆင်းရဲနွမ်းပါးသည့်အိမ်ထောင်စုခုရှိသည်။ အလုပ်အကိုင်မရှိသောကြောင့်ဆင်းရဲရသည်။ ဆင်းရဲနွမ်းပါးသူတွေကိုကျေးရွာဖွံ့ဖြိုးရေးအစီအစဉ်ရေးဆွဲရာမှာပါဝင်လာအောင်သူတို့လိုအပ်ချက်များကိုအလေးထားပြီးတန်းတူအခွင့်အရေးပေးခြင်းဖြင့်ဆောင်ရွက်နိုင်သည်။ လမ်း၊တံတားများကဆင်းရဲနွမ်းပါးသူများကိုတိုးတက်ကောင်းမွန်စေပြီးကျေးရွာတစ်ခုလုံးကိုဖွံ့ဖြိုးစေမည်။
၄	ပင့်ကူအိမ် (ကျား-မရေးရာ)	အမျိုးသမီး၏လုပ်ပိုင်ခွင့်၊ဆုံးဖြတ်ချက်ချနိုင်ခွင့်ပါဝင်ခွင့်များအားနည်းနေသည်။(ဥပမာ-အမျိုးသားများ၏ပါဝင်ဆုံးဖြတ်ခွင့်အများဆုံး ဖြစ်ပြီး။ အမျိုးသမီးများသည်အလုပ်အကိုင်အခွင့်အလမ်းနည်းပါးသောကြောင့်ဝင်ငွေနည်းပြီး၊အိမ်ထဲတွင်သာရှိနေတတ်ခြင်း၊ပါဝင်ဆုံးဖြတ်ခြင်းမရှိ သောကြောင့်ဖြစ်သည်။ ကျေးရွာတွင်အမျိုးသမီးသီးသန့်အသိပညာဆွေးနွေးပွဲများလုပ်ပိုင်ခွင့်နှင့်လုပ်အားခများတန်းတူပေးခြင်းဖြင့်ဖွံ့ဖြိုးရေးလုပ်ငန်းများကိုဆောင်ရွက်ရာတွင်အမျိုးသမီးများအား

		<p>လက်တွဲခေါ်ခြင်းဖြင့်ကူညီနိုင်သည်။</p>
၅	<p>ပိုင်ဆိုင်မှုသုံးသပ်ခြင်း</p>	<p>ထွေလာ၊ နွားလှည်း၊ ထော်လာ၊ ဂျီအမ်၊ မျိုးသားများအသုံးပြုသော အရင်းအမြစ်ဖြစ်သည်။ နှစ်ဦးစလုံးအသုံးပြုသော အရင်းအမြစ်များမှာ ဆိုင်ကယ်၊ စက်ဘီး၊ TV၊ စလောင်း၊ ဆိုလာ၊ ဖုန်း၊ ရေတွင်း၊ အဝီစိတွင်းတို့ဖြစ်သည်။ အမျိုးသား/သမီးထိန်းချုပ်သော အရင်းအမြစ်များမှာ ဆိုင်ကယ်၊ စက်ဘီး၊ TV၊ စလောင်း၊ ဆိုလာ၊ ဖုန်းတို့ဖြစ်သည်။ အရင်းအမြစ်များကို အသုံးပြုနိုင်ရန်အတွက် အမျိုးသားကော၊ အမျိုးသမီးကော ဆုံးဖြတ်ချက် ချသည်။</p>
၆	<p>အဖွဲ့အစည်းချိတ်ဆက်မှု</p>	<p>လူငယ်အဖွဲ့၊ အမျိုးသမီးရေးရာအဖွဲ့၊ ကျောင်းဂေါပကအဖွဲ့တို့မှာ ရွာ၏ သာရေး၊ နာရေးနှင့် ဘာသာရေးတို့တွင် အဓိကပါဝင်သည်။ အမျိုးသမီးရေးရာအဖွဲ့၊ ကျန်းမာရေးအဖွဲ့၊ လူငယ်အဖွဲ့အစည်းအဖွဲ့တို့မှာ အမျိုးသမီးများပါဝင်ပြီး အုပ်ချုပ်ရေးအဖွဲ့၊ ကျောင်းဂေါပက၊ ကျောင်းကော်မတီအဖွဲ့တို့မှာ အမျိုးသမီးများမပါဝင်ပါ။ အုပ်ချုပ်ရေးအဖွဲ့သည် ကျေးရွာဖွံ့ဖြိုးရေးတွင် အဓိကအခန်းကဏ္ဍမှပါဝင်သည်။ ဖွံ့ဖြိုးတိုးတက်ရေးစီမံခန့်ခွဲမှုတွင် ကျေးရွာခေါင်းဆောင်များသည် ဦးဆောင်မှုအခန်းက</p>

ဣာတွင်ပါဝင်သည်။ဒေသခံများနှင့်ပြင်ပအဖွဲ့အစည်းများ၏ချိတ်ဆက်မှုမှာအားနည်းသည်

၈။ ကျေးရွာဖွံ့ဖြိုးရေးအစီအစဉ်ဆောင်ရွက်မှု မှတ်တမ်းဓာတ်ပုံ။



၉။ ကျေးရွာစီမံခန့်ခွဲရေးအဖွဲ့၏ အဖွဲ့ဝင်များစာရင်း။

စဉ်	အမည်	ကျား	မ	တာဝန်	မှတ်ချက်
၁	ဦးအကြိတ်	ကျား		ကျေးရွာစီမံကိန်းအထောက်အကူပြုကော်မတီဥက္ကဋ္ဌ	
၂	ဒေါ်အေးကြည်		မ	ကျေးရွာစီမံကိန်းအထောက်အကူပြုကော်မတီဥက္ကဋ္ဌ	
၃	ဦးဆော်ပေး	ကျား		ဝယ်ယူရေးဆပ်ကော်မတီခေါင်းဆောင်	
၄	ဒေါ်မုလုံး		မ	အဖွဲ့ဝင်	
၅	နန်းမြသီတာ		မ	ကျေးရွာစာရင်းကိုင်	
၆	ဦးရေခဲ	ကျား		စောင့်ကြည့်ကြီးကြပ်ရေးဆပ်ကော်မတီခေါင်းဆောင်	
၇	ဒေါ်နန်းကို		မ	အဖွဲ့ဝင်	
၈	ဦးလုံးကုန်	ကျား		လုပ်ငန်းလည်ပတ်ထိန်းသိမ်းရေးဆပ်ကော်မတီခေါင်းဆောင်	
၉	ဒေါ်မိစန်း		မ	အဖွဲ့ဝင်	
၁၀	ဦးဝင်းလှိုင်	ကျား		ဝေဖန်အကြံပြုတိုင်ကြားဖြေရှင်းရေးကိုယ်စားလှယ်	
၁၁	ဒေါ်အပိန်		မ	ဝေဖန်အကြံပြုတိုင်ကြားဖြေရှင်းရေးကိုယ်စားလှယ်	
၁၂	စနေစိုး	ကျား		ကျေးရွာ စေတနာ့ဝန်ထမ်း	
၁၃	ဒေါ်ဝင်းမြင့်		မ	ကျေးရွာ စေတနာ့ဝန်ထမ်း	

၁၀ ကျေးရွာအခြေခံသတင်းအချက်အလက် ပုံစံ ၈-၁ (PC - 1)

ကျေးရွာခေါင်းဆောင် အမည် ဦးဝင်းလှိုင်	ကျေးရွာခေါင်းဆောင် ဖုန်းနံပါတ်	လူထုစည်းရုံးရေးမှူးအမည် နော်မိုးမိုးသန်း	
ပြည်နယ် ကရင်	မြို့နယ် ကော့ကရိတ်	ကျေးရွာအုပ်စု ခရင်း	ကျေးရွာ ဝင်းတဝယ်

က။ လူဦးရေ

လူမျိုးစု	အိမ်ထောင်စု အရေအတွက်	ကိုးကွယ်သည့် ဘာသာ	အိမ်ထောင်စု အရေအတွက်
လူမျိုးစု (၁)စကောကရင်	၄၃	ဗုဒ္ဓ	၄၃
လူမျိုးစု (၂).....			
လူမျိုးစု (၃).....			
လူမျိုးစု (၄).....			
အခြား .....			

အကြောင်းအရာ	အရေအတွက်
မသန်စွမ်း	
သက်ကြီးရွယ်အို (၆၅နှစ် နှင့်အထက်)	၁၀
စစ်ဘေးရှောင်	

လူဦးရေ	အမျိုးသား အရေအတွက်	အမျိုးသမီး အရေအတွက်	စုစုပေါင်း အရေအတွက်
လူမျိုးစု (၁)စကောကရင်	၁၂၈	၁၃၂	၂၆၀

လူမျိုးစု (၂).....			
လူမျိုးစု (၃).....			
လူမျိုးစု (၄).....			
အခြား .....			
အိမ်ထောင်ဦးစီး	၄၀	၃	၄၃

ခ။ အခြေခံအဆောက်အအုံ အသုံးအဆောင်များ

စာသင်ကျောင်း	အမှန် ခြစ်	ကျန်းမာရေး	အ မှန် ခြစ်	ဘာစာရေးအ ဆောက်အအုံများ	အမှန် ခြစ်
အထက်တန်း		ဆေးရုံ		စေတီ	✓
အလယ်တန်း		ကျန်းမာရေးဌာန		ဘုန်းကြီးကျောင်း	✓
မူလတန်း		ကျန်းမာရေးဌာန ခွဲ		ဟိန္ဒူဘုရားကျောင်း	
မူကြို		ဆေးပေးခန်း		ခရစ်ယာန်ဘုရား ကျောင်း	
အခြား		အခြား		ဗလီ	
မှတ်ချက်		မှတ်ချက်		အခြား	
				မှတ်ချက်	

(ဂ) ကျွမ်းကျင်သူများမှတ်တမ်း (ကျေးရွာတွင်း သို့ အခြားမှလာရောက်)

ပညာရေး			ကျန်းမာရေး			လက်မှုပညာ		
	ရွာ တွင်း	ပြင် ပ		ရွာ တွင်း	ပြင် ပ		ရွာ တွင်း	ပြင် ပ

အထက် တန်း ဆရာ/မ			ဆရာဝန်			လက်သ မား	✓	
အလယ် တန်း ဆရာ/မ			ကျန်းမာ ရေးမှူး			ပန်းရံ	✓	
မူလတန်း ဆရာ/မ			ကျန်းမာ ရေး ဆရာမ			လျှပ်စစ် ကျွမ်းကျင်		
မူကြို ဆရာ/မ			သားဖွား ဆရာမ	✓		ရေပိုက် သွယ်		
အခြား			ကျန်းမာ ရေး လုပ်သား			စက်ပြင်		

(ဃ) ကျေးရွာသို့ရောက်နိုင်သည့်လမ်းအခြေအနေ / အုပ်စုနှင့်ဆက်သွယ်ထားသော လမ်းအခြေ အနေ

ကျောက်ကြမ်းလမ်း ကတ္တရာလမ်း ကွန်ကရစ်လမ်း ဆိုင်ကယ်လမ်း  
 ကျောက်ခင်းလမ်း **မြေသားလမ်း** လူသွားလမ်း အခြား -----

(င) ကျေးရွာဖွံ့ဖြိုးရေးစီမံချက်

၁။ လူထုဗဟိုပြုစီမံကိန်းမစတင်မီ ကျေးရွာတွင် ဖွံ့ဖြိုးရေး စီမံချက်ရှိခဲ့ပါသလား? -----  
 - ရှိပါသည်/**မရှိပါ**/မသိပါ

၂။ ရှိခဲ့လျှင်ထိုစီမံချက်ကိုမည်သည့်ခုနှစ်တွင်စတင်ခဲ့သလဲ?----- (.....)/ မသိပါ



၃။ ထိုစီမံချက်ကို မြို့နယ်မှအတည်ပြုခဲ့ပါသလား-----

ပြုခဲ့သည်/မပြုပါ/မသိပါ

(စ) ခရီးအကွာအဝေး

၁။ ကျေးရွာ၏ဗဟိုမှ အုပ်စုရွာသို့ခရီးမည်မျှကွာဝေးသနည်း။----- (၅)မိုင်/မသိပါ

၂။ ကျေးရွာမှ အုပ်စုရွာသို့သွား/လာရာတွင် အချိန်မည်မျှကြာသနည်း။

ခြောက်သွေ့ရာသီကြာချိန်(၁နာရီ)ထော်လာဂျီ၊ ဆိုင်ကယ်၊ ကား၊ ခြေလျင်၊ စက်လှေ၊ အခြား.....

မိုးရာသီကြာချိန် (၂နာရီ)ထော်လာဂျီ၊ ဆိုင်ကယ်၊ ကား၊ ခြေလျင်၊ စက်လှေ၊ အခြား.....

(ဆ) ပတ်ဝန်းကျင်ဆိုင်ရာ သဘာဝဘေးအန္တရာယ်

ဤကျေးရွာတွင် ရေကြီးခြင်းကဲ့သို့ သဘာဝဘေးအန္တရာယ် ကျရောက်ဖူးပါသလား?

မရှိပါ/ .....ရှိပါသည်/ ရှိလျှင်ဖော်ပြပါ .....

(ဇ) ကျေးရွာအတွင်းဖွဲ့စည်းထားသော အဖွဲ့အစည်းများ

လူထုဗဟိုပြုစီမံကိန်းမတိုင်မီ ဤကျေးရွာတွင်

ကျေးရွာဖွံ့ဖြိုးရေးအတွက်အစိုးရ(သို့)ရွာသားများ ကိုယ်တိုင်(သို့) စီမံကိန်းတစ်ခုခုမှ ဖွဲ့စည်းထားသော အဖွဲ့များရှိပါသလား?

(၁) ----- (၂) -----

(၃) ----- (၄) -----

(စု) အထွေထွေအုပ်ချုပ်ရေးဦးစီးဌာန (GAD) မှ မှတ်တမ်းတင်ထားခြင်း။

.....မရှိပါ။ ရှိပါသည်။

၁၁။ ကျေးရွာအခြေခံသတင်းအချက်အလက် ပုံစံ ၈-၂ (PC - 2)

စည်းရုံးရေးမှူးဝန်ထမ်းအမည် - နော်မိုးမိုးသန်း			
နေ့စွဲ - ၁၃.၆.၂၀၂၀		စီမံကိန်းစက်ဝန်းအမှန်ဖြစ်ပါ - စက်ဝန်း ၁ (..)၊ စက်ဝန်း ၂ (..) စက်ဝန်း ၃ (✓)၊ စက်ဝန်း ၄ (..)	
ပြည်နယ် ကရင်	မြို့နယ် ကျော့ကရိတ်	ကျေးရွာအုပ်စု ခရင်း	ကျေးရွာ ဝင်းတဝယ်

စီမံကိန်းဆောင်ရွက် မှုအဆင့်များ	နေ့စွဲ		အစည်းအဝေးတက်ရောက်သူ အရေအတွက်					အိမ် ထောင် စု စုစု ပေါင်း	အိမ် ထောင် စု %
	စတင်သည့် နေ့	ပြီးစီး သည့် နေ့	ကျား	မ	အိမ် ထောင် စု	လူမျိုးစု			
						အရေ အတွက်	အမည်		
၁။ကျေးရွာစီမံကိန်း မိတ်ဆက်အစည်းအ ဝေး	၁၃.၆.၂၀၂၀	၁၃.၆.၂၀၂ ၀	၂၀	၁၇	၃၇	၃၇	ကရင်	၄၃	၈၆.၀ ၅%
၂။ကျေးရွာဖွံ့ဖြိုး ရေးစီမံချက်ရေးဆွဲ ခြင်းအစည်းအဝေး	၁၃.၆.၂၀၂၀	၁၃.၆.၂၀၂ ၀	၂၀	၁၇	၃၇	၃၇	ကရင်	၄၃	၈၆.၀ ၅%
၃။ကျေးရွာအုပ်စုလူ ပင်ခန်းဆုံးဖြတ်ချက် ချသည့်အစည်းအ ဝေး									
၄။မြို့နယ်အဆင့်စီမံ ကိန်းရေးဆွဲခြင်းနှင့် အကောင်အထည်ဖော် ရေးကော်မတီ၏စီမံ ကိန်းသုံးသပ်မှုအ စည်းအ ဝေး									
၅။မြို့နယ်စီမံကိန်း ရေးဆွဲရေးနှင့် အ									

ကောင်အထည်ဖော် ရေးကော်မတီ၏ဆုံး ဖြတ်မှုကို ရွာသို့ အသိပေးအကြောင်း ကြားသည့် အစည်းအဝေး									
၆.၁။စီမံကိန်းလုပ်င န်းခွဲစီမံချက်ရေးဆွဲ ခြင်းအစည်းအဝေး									
၆.၂။ဝယ်ယူရေးအစီ စဉ် ရေးဆွဲခြင်း									
၆.၃။ဘဏ္ဍာရေးကုန် ကျမှုလျာထားအစီအ စဉ် ရေးဆွဲခြင်း									
၆.၄။ပြင်ထိန်းအစီ စဉ်ရေးဆွဲခြင်း									
၇။စီမံကိန်းလုပ်ငန်းခွဲ တိုးတက်စောင့်ကြည့် မှုအစည်းအဝေး ၇.၁။အစည်းအဝေး ပထမအကြိမ် ၇.၂။အစည်းဝေးဒုတိ ယအကြိမ် ၇.၃။အစည်းဝေးတ တိယအကြိမ်									
၈။စီမံကိန်းလုပ်ငန်း ခွဲအပြီးသတ်စစ်ဆေး ခြင်းအစည်းအဝေး									
၉။လူထုစစ်ဆေးပွဲ အစည်းအဝေး									

၁၂။ ကျေးရွာအခြေခံသတင်းအချက်အလက် ပုံစံ ၈-၃ (PC - 3)

စည်းရုံးရေးမှူးအမည် / ဝန်ထမ်းအမည် - နော်မိုးမိုးသန်း			
နေ့စွဲ - ၁၃.၆.၂၀၂၀		စီမံကိန်းစက်ဝန်းအမှန်ဖြစ်ပါ - စက်ဝန်း ၁ (..)။ စက်ဝန်း ၂ (..)စက်ဝန်း ၃(✓) ၊ စက်ဝန်း ၄ (..)	
ပြည်နယ် ကရင်	မြို့နယ် ကျောက်ကရိတ်	ပြည်နယ်- ကရင်	မြို့နယ်- ကျောက်ကရိတ်

(က) အခက်အခဲအတားအဆီးများအား ဆွေးနွေးခြင်း။ ယခုလက်ရှိအခြေအနေတွင် ကျေးရွာရှိ အဓိကအခက်အခဲအတားအဆီး မည်မျှရှိပါသနည်း။

အုပ်စုဖွဲ့ဆွေးနွေးမှုများမှ တင်ပြသော အခက်အခဲအတားအဆီးများ			
ရွာတွင်းတံတားမကောင်းသောကြောင့်ရွာသူ/သားများသွားလာရာတွင်အခက်အခဲရှိခြင်း။	ကျား ...✓	မ.... ...	ကျား+မ ...
နွေရာသီတွင်ရေခန်း၍ရေလုံလောက်မှုမရှိသောကြောင့် သောက်သုံးရေအခက်အခဲရှိခြင်း။	ကျား ...	မ.... ✓	ကျား+မ ...
လျှပ်စစ်မီးမရှိသောကြောင့်ရွာသူ/သားများလူနေမှုအဆင့် အတန်းနိမ့်ကျခြင်း။	ကျား ...	မ.... ...	ကျား+မ ...✓
ဆေးပေးခန်းမရှိသောကြောင့်ရွာသူ/သားများကျန်းမာရေး အတွက်အခက်အခဲရှိခြင်း။	ကျား ...	မ.... ...✓	ကျား+မ ...✓
ယင်လုံအိမ်သာမရှိသောကြောင့်ရွာသူ/သားများဝမ်းပျက် ဝမ်းလျှောရောဂါအဖြစ်များခြင်း။	ကျား ...	မ.... ✓	ကျား+မ ...
ရွာချင်းဆက်လမ်းမကောင်းသောကြောင့်ရွာသူ/သားများ သွားလာရာလွယ်ကူရာတွင်အခက်အခဲရှိခြင်း၊(ဝင်းတဝယ်- နောင်သလီ)	ကျား ...	မ.... ...✓	ကျား+မ ...✓
စိုက်ပျိုးရေးနည်းပညာမရှိသောကြောင့်စိုက်ပျိုးရေးလုပ်သူ	ကျား	မ....	ကျား+မ

နည်းပါးခြင်း။	...		...√
မွေးမြူရေးနည်းပညာမရှိသောကြောင့်မွေးမြူရေးလုပ်သူ နည်းပါးခြင်း။	ကျား ...	မ....	ကျား+မ ...√
အစိုးရ၏ချေးငွေမရှိသောကြောင့်စီးပွားရေးလုပ်ရန်အခက် အခဲရှိခြင်း။	ကျား ...	မ....	ကျား+မ ...√

(ခ) မျှော်မှန်းခြင်း - နောင်လာမည့် ၅ နှစ်တွင် ကျေးရွာဖွံ့ဖြိုးရေးလျာထားချက်များ

အုပ်စုဖွဲ့ဆွေးနွေးမှုများမှ တင်ပြသော အခက်အခဲအတားအဆီးများ			
ရွာတွင်းတံတားကောင်းလာလျှင်ရွာသူရွာသားများသွားလာ ရာတွင်အဆင်ပြေလာစေရန်	ကျား ...√	မ....	ကျား+မ ...
နွေရာသီတွင်ရေလုံလောက်မှုရှိလျှင်သောက်သုံးရေအဆင် ပြေလာမည်။	ကျား ...	မ.... √	ကျား+မ ...
စာသင်ကျောင်းရှိလာလျှင်ကျောင်းသူ/သားများအခြားရွာ သို့သွားစရာမလိုဘဲအဆင်ပြေလာမည်။	ကျား ...	မ....	ကျား+မ ...√
လျှပ်စစ်မီးရှိလာလျှင်ရွာသူ/သားများလူနေမှုအဆင့်အတန်း မြင့်မားလာမည်။	ကျား ...	မ....	ကျား+မ ...√
ဆေးပေးခန်းရှိလာလျှင်ရွာသူ/သားများအတွက်ကျန်းမာ ရေးအဆင်လာမည်။	ကျား ...	မ.... √	ကျား+မ ...
ယင်လုံအိမ်သာရှိလာလျှင်ရွာသူ/သားများဝမ်းပျက်ဝမ်း လျှောရောဂါအဖြစ်လျော့နည်းလာမည်။	ကျား ...	မ.... √	ကျား+မ ...
ရွာချင်းဆက်လမ်းကောင်းလာလျှင်ရွာသူ/သားများသွားလာ ရာတွင်အဆင်ပြေလာမည်။(ဝင်းတဝယ်-နောင်သလီ)	ကျား ...	မ....	ကျား+မ ...√
စိုက်ပျိုးရေးနည်းပညာရှိလာလျှင်စိုက်ပျိုးရေးလုပ်သူပေါ များလာမည်။	ကျား ...	မ....	ကျား+မ ...√

မွေးမြူရေးနည်းပညာရှိလာလျှင်မွေးမြူရေးလုပ်သူပေါများမည်။	ကျား ...	မ.... Type eq	ကျား+မ ...√
အစိုးရ၏ချေးငွေရရှိလျှင်စီးပွားရေးအတွက်အဆင်ပြေလာမည်။	ကျား ...	မ....	ကျား+မ ...√

(ဂ) လူထုစီမံကိန်း၏ နောင်လာမည့် ၄ နှစ်တာအတွက် အကျိုးဝင်သော ကျေးရွာဖွံ့ဖြိုးရေး လုပ်ငန်းအစီအစဉ်များ။

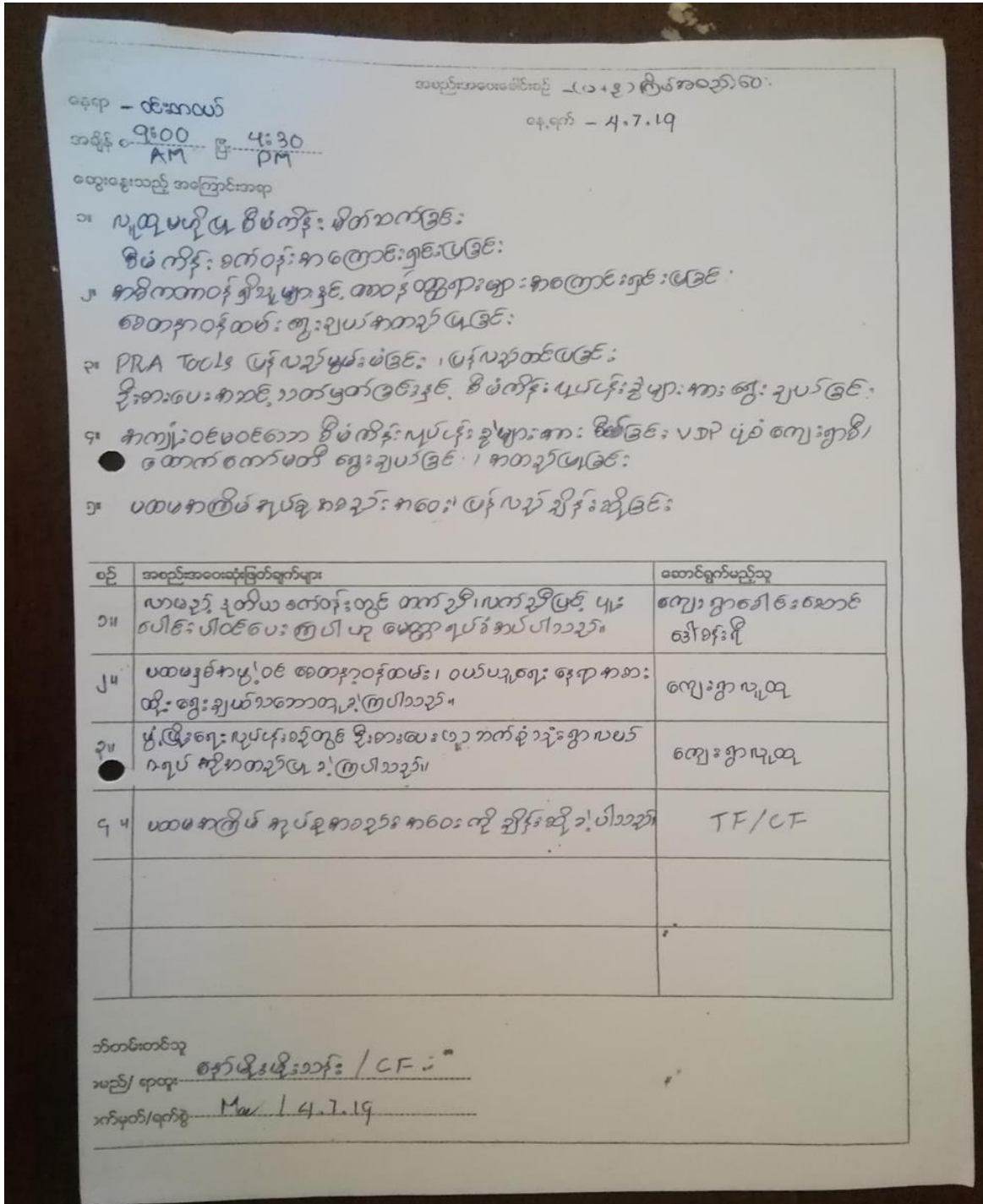
ဦးစားပေး အဆင့် သတ်မှတ်ချက်	ကျေးရွာဖွံ့ဖြိုးရေး အတွက် လုပ်ငန်းအစီအစဉ်များ	အဆိုပြုသူ ကျား၊ မ၊ (ကျား+မ)	အခန်း ကဏ္ဍ	ခန့်မှန်း ကုန်ကျ စရိတ် ကျပ်	အကျိုးခံစားခွင့်ရှိသူ ခန့်မှန်းအရေအတွက်		
					ကျား	မ	ပေါင်း
၁	ရွာချင်းဆက်လမ်း(ဝင်းတဝယ်-နောင်သလီ)	ကျား+မ	လမ်းပန်းဆက်သွယ်ရေး	၆၅၀၀၀၀၀၀	၁၂၈	၁၂၈	၁၂၈
၂	ရေစင်ပိုက်သွယ်တန်း	မ	ရေရရှိရေး	၁၀၀၀၀၀၀၀	၁၂၈	၁၂၈	၁၂၈
၃	ယင်လုံအိမ်သာရရှိရေး	မ	ကျန်းမာရေး	၆၀၀၀၀၀၀၀	၁၂၈	၁၂၈	၁၂၈
၄	စာသင်ကျောင်းဆောင်သစ်ရရှိရေး	ကျား+မ	ပညာရေး	၃၀၀၀၀၀၀၀	၁၂၈	၁၂၈	၁၂၈
၅	လျှပ်စစ်မီး(ဆိုလာ)	ကျား+မ	မီးလင်းရေး	၉၀၀၀၀၀၀၀	၁၂၈	၁၂၈	၁၂၈

(ဃ) လူထုစီမံကိန်း၏နောင်လာမည့် ၄ နှစ်အတွက် အကျုံးမဝင်သော ကျေးရွာဖွံ့ဖြိုးရေး လုပ်ငန်းအစီအစဉ်များ။

စဉ်	ကျေးရွာဖွံ့ဖြိုးရေးအတွက် လုပ်ငန်းအစီအစဉ်များ	အဆိုပြုသူ ကျား၊ မ၊ (ကျား+မ)	အခန်း ကဏ္ဍ
၁	ချေးငွေရရှိရေး	ကျား+မ	အခြား
၂	စိုက်ပျိုးရေးနည်းပညာ	ကျား+မ	စိုက်ပျိုးရေး
၃	မွေးမြူရေးနည်းပညာ	ကျား+မ	မွေးမြူရေး
၄	ကျေးလက်ဆေးပေးခန်းချထားပေးရေး	မ	ကျန်းမာရေး

၁၃ ကျေးရွာပထမနှင့် ဒုတိယအကြိမ်အစည်းအဝေးမှတ်တမ်းများ

။





၁၄ ကဏ္ဍအလိုက်အနှစ်ချုပ်ဇယား

ကဏ္ဍ	စဉ်	လုပ်ငန်းအမျိုးအစား	အဆိုပြုသူ			ခုနှစ်	ထောက်ပံ့မည့် အဖွဲ့အစည်း (သို့) ဌာန	မှတ်ချက်
			ကျား	မ	ကျား+မ			
အခြေခံအဆောက်အအုံ (လမ်း၊ တံတား၊ ရေရရှိရေး၊ မီးလင်းရေး)	၁	ဘက်စုံခန်းမဆောင်			ကျား+မ	၂၀၁၈-၁၉	CDD	ပြီး
	၂	ဂဝံမြေသားလမ်း			ကျား+မ	၂၀၁၈-၁၉		
	၃	ရွာချင်းဆက်လမ်း(ဝင်းတဝယ်-နောင်သလီ)			ကျား+မ	၂၀၁၈-၁၉-၂၀		
	၄	ရွာတွင်းတံတား	ကျား			၂၀၁၈-၁၉		
	၅	ရေစင်ပိုက်သွယ်တန်း		မ		၂၀၁၈-၁၉-၂၀		
	၆	လျှပ်စစ်(ဆိုလာ)မီးလင်းရေး			ကျား+မ	၂၀၁၈-၁၉-၂၀		
လူမှုစီးပွား (ပညာရေး၊ ကျန်းမာရေးနှင့် ဆိုင်သောအဆောက်အအုံအစိုးနှင့် အခြားလိုအပ်ချက်များ)	၁	ယင်လုံအိမ်သာရရှိရေး		မ		၂၀၁၈-၁၉-၂၀		
	၂	စာသင်ကျောင်းဆောင်သစ်ရရှိရေး		မ	ကျား+မ	၂၀၁၈-၁၉-၂၀		
	၃	ဆေးပေးခန်းရရှိရေး		မ		၂၀၁၈-၁၉-၂၀		
	၄							
	၅							
အသက်မွေးဝမ်းကျောင်း (စိုက်ပျိုးရေး၊ မွေးမြူရေးနှင့် ဆိုင်သော အဆောက်အအုံအစိုးနှင့် အခြားလိုအပ်ချက်များ)	၁	စိုက်ပျိုးရေးနည်းပညာ			ကျား+မ	၂၀၁၈-၁၉-၂၀		
	၂	မွေးမြူရေးနည်းပညာ			ကျား+မ	၂၀၁၈-၁၉-၂၀		
	၃							
	၄							
	၅							

သဘာဝဘေး အန္တရာယ် လျော့ပါးရေး	၁							
	၂							
	၃							
	၄							
	၅							
အခြား	၁	ချေးငွေရရှိရေး			ကျား+ မ	၂၀၁၈- ၁၉-၂၀		
	၂							
	၃							
	၄							
	၅							