

ပြည်ထောင်စုသမ္မတမြန်မာနိုင်ငံတော်အစိုးရ
စိုက်ပျိုးရေး၊ မွေးမြူရေးနှင့် ဆည်မြောင်းဝန်ကြီးဌာန
ကျေးလက်ဒေသဖွံ့ဖြိုးတိုးတက်ရေးဦးစီးဌာန

လူထုပတ်ဝန်းကျင်ပြုစီမံကိန်း

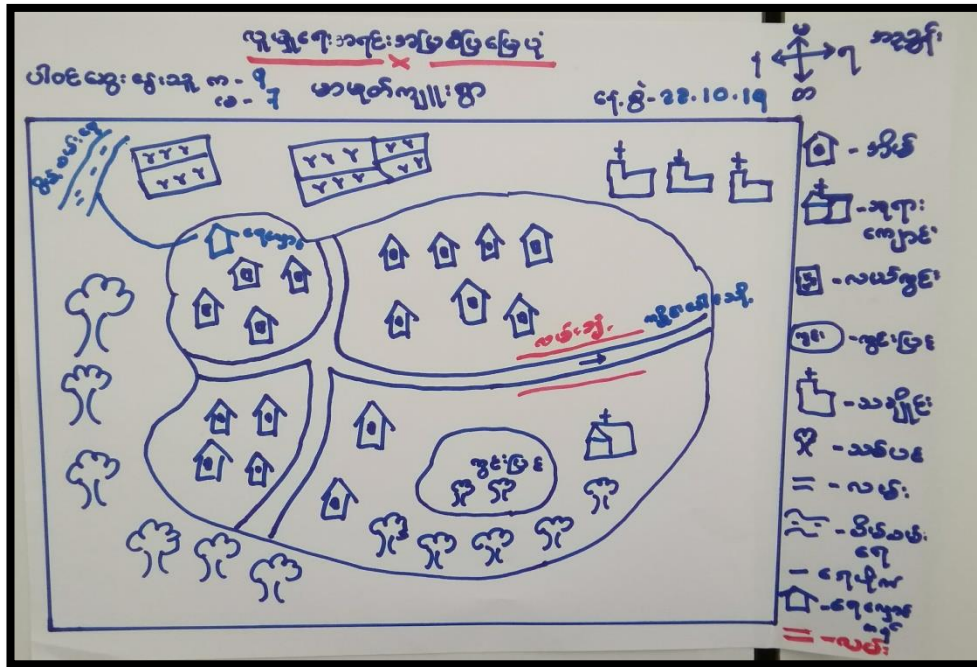


ကျေးရွာဖွံ့ဖြိုးရေးအစီအစဉ်
Village Development Plan (VDP)
ဝမ်ပင်းကျေးရွာအုပ်စု၊ မာမုတ်ကျေးရွာ

Contents

- ၁။ မိုင်းခတ်မြို့နယ်အခြေပြမြေပုံ 2
- ၂။ မာမုတ်ကျုံး ကျေးရွာ အခြေပြမြေပုံ 3
- ၃။ ဝမ်ပင်းကျေးရွာအုပ်စု တွင်ပါဝင်သောကျေးရွာများစာရင်း 3
- ၄။ ကျေးရွာအခြေခံအချက်အလက်များ (ကျေးရွာသမိုင်းကြောင်း) 4
- ၅။ လူထုပူးပေါင်းပါဝင်သော လူမှုဆန်းစစ်ခြင်းနှင့် အကဲဖြတ်ခြင်းလုပ်ငန်းစဉ် အကျဉ်းချုပ်ဇယား 4
- ၆။ ကျေးရွာဖွံ့ဖြိုးရေးအစီအစဉ်အတွက်အသုံးပြုခဲ့သော PRA tools တစ်ခုချင်းစီအတွက် သုံးသပ်ချက်များ 5
 - ၆.၁။ လူမှုရေးနှင့် ကျေးရွာအရင်းအမြစ်ပြမြေပုံ 5
 - ၆.၂။ ရာသီခွင်ပြ ပြက္ခဒိန် 6
 - ၆.၃။ ဥစ္စနေကြွယ်ဝမှုအဆင့်သတ်မှတ်ခြင်း 7
 - ၆.၄။ ကျား၊ မ ပင့်ကူအိမ်သုံးသပ်ခြင်း 8
 - ၆.၅။ ကျေးရွာအရင်းအမြစ်အသုံးချမှုဇယား 9
 - ၆.၆။ အဖွဲ့အစည်းချိတ်ဆက်မှုပြမြေပုံ 10
- ၇။ ကျေးရွာဖွံ့ဖြိုးရေးအစီအစဉ်ဆောင်ရွက်မှု မှတ်တမ်းဓါတ်ပုံများ 11
- ၈။ ကျေးရွာအခြေခံအချက်အလက်(ပုံစံ-၁) 12
 - ၈.၁။ ပထမနှစ်စက်ဝန်း ကျေးရွာအချက်အလက် (ပုံစံ-၁) 12
 - ၈.၂။ ဒုတိယနှစ်စက်ဝန်း ကျေးရွာအချက်အလက် (ပုံစံ-၁) 15
- ၉။ စီမံကိန်းစက်ဝန်းအချိန်ဇယား (ပုံစံ - ၂) 19
 - ၉.၁။ ပထမနှစ်စက်ဝန်း စီမံကိန်းစက်ဝန်းအချိန်ဇယား (ပုံစံ-၂) 19
 - ၉.၂။ ဒုတိယနှစ်စက်ဝန်း စီမံကိန်းစက်ဝန်းအချိန်ဇယား (ပုံစံ-၂) 20
- ၁၀။ ကျေးရွာဖွံ့ဖြိုးရေး ဦးစားပေးအစီအစဉ် (ပုံစံ -၃) 21
 - ၁၀.၁။ ပထမနှစ်စက်ဝန်း ကျေးရွာဖွံ့ဖြိုးရေး ဦးစားပေးအစီအစဉ် (ပုံစံ-၃) 21
 - ၁၀.၂။ ဒုတိယနှစ်စက်ဝန်း ကျေးရွာဖွံ့ဖြိုးရေး ဦးစားပေးအစီအစဉ် (ပုံစံ-၃) 23
- ၁၁။ ကဏ္ဍအလိုက်ဦးစားပေးဖွံ့ဖြိုးရေးလုပ်ငန်းစဉ်များ 26
 - ၁၁.၁။ ပထမနှစ်စက်ဝန်း ကဏ္ဍအလိုက်ဦးစားပေးဖွံ့ဖြိုးရေးလုပ်ငန်းစဉ်များ 26
 - ၁၁.၂။ ဒုတိယနှစ်စက်ဝန်း ကဏ္ဍအလိုက်ဦးစားပေးဖွံ့ဖြိုးရေးလုပ်ငန်းစဉ်များ 27
- ၁၂။ အစည်းအဝေးမှတ်တမ်း 28
 - ၁၂.၁ ဒုတိယနှစ် စက်ဝန်း အစည်းအဝေးမှတ်တမ်း 28
- ၁၃။ ကျေးရွာစီမံခန့်ခွဲမှုအဖွဲ့ဝင်စာရင်း 30

၂။ မာမုတ်ကျား ကျေးရွာ အခြေပြမြေပုံ

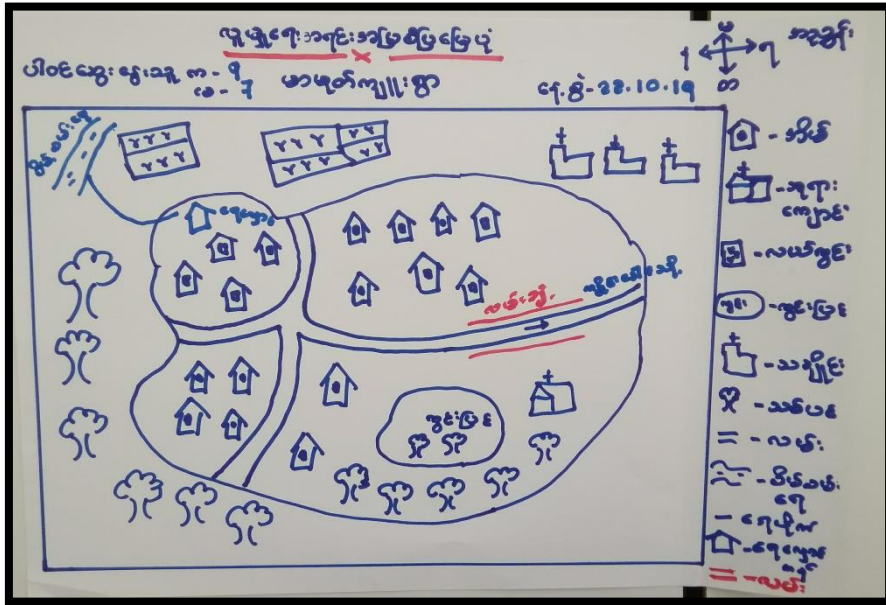


၃။ ပင်ပင်းကျေးရွာအုပ်စု တွင်ပါဝင်သောကျေးရွာများစာရင်း

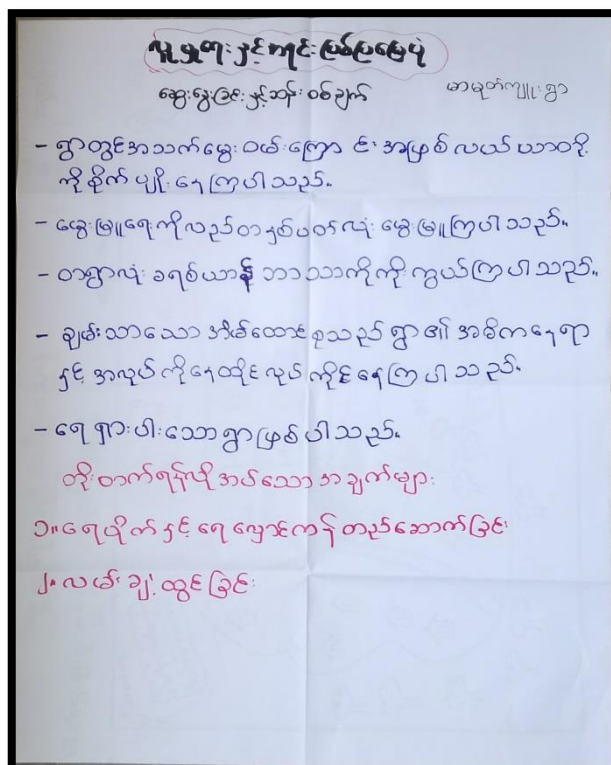
၁. ပင်ဖတ်ခုံ(ခ)နားယောင်း ကျေးရွာ
၂. ပင်နောင်အူ ကျေးရွာ
၃. ပင်ကောင်းမိုင် ကျေးရွာ
၄. မာမုတ်ကျား ကျေးရွာ
၅. ပင်လုံ ကျေးရွာ
၆. ဖားဖေ(ခ)ပင်ကောင်းကော် ကျေးရွာ
၇. ပင်ဟေ့(ခ)ကျကော် ကျေးရွာ
၈. နမ့်ခတ် ကျေးရွာ
၉. ပင်ကင် ကျေးရွာ
၁၀. ဟေ့ခတ် ကျေးရွာ

၆။ ကျေးရွာဖွံ့ဖြိုးရေးအစီအစဉ်အတွက်အသုံးပြုခဲ့သော PRA tools တစ်ခုချင်းစီအတွက် သုံးသပ်ချက်များ

၆.၁။ လူမှုရေးနှင့် ကျေးရွာအရင်းအမြစ်ပြမြေပုံ



လူမှုရေးနှင့် ကျေးရွာအရင်းအမြစ်ပြမြေပုံ သုံးသပ်ချက်



၆.၃။ ဥစ္စနေကြွယ်ဝမှုအဆင့်သတ်မှတ်ခြင်း

နိမ့်ဆုံး + ဝမ်းလုံ (၅၅) ဥစ္စနေကြွယ်ဝမှုအဆင့်သတ်မှတ်ချက် 22.10.19			
အဆင့်	အကြောင်း အရာ	ဒဂုန်အရေအတွက်	ရာခိုင်နှုန်း
ချမ်းသာသော အုပ်စု	—		
အထင်အသင့်သော အုပ်စု	ဘွယ်မိုးဒဂုန်၊ ခေါင်း၊ ကြိတ်စက်၊ လယ် ဝွန်စက်၊ ဆိုင်ကယ်၊ ခွား၊ ကလေး ကျောင်း ထားနိုင်	6	7
မဖြေလည်သော အုပ်စု	ဘက်ကယ်မိုးဒဂုန်၊ လယ်ဝွန်စက်၊ ဆိုင်ကယ်၊ ဝက်၊ ကလေးတချို့ကျောင်း ထားနိုင်၊ လယ်	36	43
ခွမ်းပါးသောအုပ်စု	ဘက်ကယ်မိုး ဒဂုန်သာရှိ ကောင်သာ	41	50
	စုစုပေါင်း	83	100

ဥစ္စနေကြွယ်ဝမှုအဆင့်သတ်မှတ်ခြင်း၏ သုံးသပ်ချက်

နိမ့်ဆုံး + ဝမ်းလုံ
မန့်တကျ: ဥစ္စနေကြွယ်ဝမှုအဆင့်သတ်မှတ်ချက်
ဆွေးနွေးခြင်း နှင့် ဆန်းစစ်ခြင်း ရက်စွဲ 22.10.2019

- * အထင်အသင့်သော ဒဂုန်အရေအတွက် (၆) ဒဂုန်ရှိပါသည်။
- * မဖြေလည်သောအုပ်စုမှာ (၃၀) ဒဂုန်ရှိပါသည်။
- * ခွမ်းပါးသော ဒဂုန်အရေအတွက် (၄၁) ဒဂုန်ရှိပါသည်။
- * စိမ့်ကန်၊ လုပ်ငန်းခွဲ လုပ်ပေး ချိန်ဝှောင် အမျိုးသမီးများ
ကို တစ်သွင်းစဉ်းစားပေးခြင်း၊ လာဝတန်း၊ ဝှေး၊ ခြင်းဒဂုန်
ဖြင့် ၄၆ ဝှို့ကျေးစွဲကို ကူညီနိုင်ပါသည်။

၆.၅။ ကျေးရွာအရင်းအမြစ်အသုံးချမှုဇယား

ကျေးရွာအရင်းအမြစ်အသုံးချမှုဇယား

ပါဝင်အဖွဲ့အစည်း: ၈-၄၃
၈-၃၄

ရက်စွဲ- ၂၂.၁၀.၁၇
၅- ရင်ခွင်
+
ဝတ်လုံ
+
မာမုတ်ကျ

(က)	(ခ)	(ဂ+ဃ)
ဆိုင်ကယ်	လက်ရွက်/အိမ်	လယ်
ချောင်း		တောင်ယာ
		လမ်း
လယ်ထွက်စက်		သစ်တော
		ရွာ+ဝက်

ကျေးရွာအရင်းအမြစ်အသုံးချမှုဇယား သုံးသပ်ချက်

မူလအခြေအနေ: သစ်တော ⇒ ရင်ခွင်+ဝတ်လုံ+မာမုတ်ကျ
 ⇒ ရက်စွဲ- ၂၂.၁၀.၁၇

မွေးမွေးစားစား: ဝတ်လုံ

- * အချို့သမီးများ သည် လက်ရွက်/အိမ်ကိုသာ ထိန်းချုပ်မှုရှိပါသည်။
- * အချို့သားများ သည် သီးသန့်ဆိုင်ကယ်နှင့်လယ်ထွက်စက်ကို သုံးစွဲကြပါသည်။
- * လမ်း၊ တောင်ယာ၊ လယ်၊ ချောင်း၊ သစ်တော၊ ရွာ+ဝက် စီးတို့ကို တစ်တူကျား/မသုံးစွဲကြပြီး တစ်တူထိန်းချုပ်မှု မရှိဘဲ လယ်နှင့်တောင်ယာသာ ဖြစ်ပြီး အချို့သားများသာ အများဆုံးထိန်းချုပ်မှု ရှိနေပါသည်။
- * သုံးစွဲနေမှုတွင် ကျား/မတစ်တူ သုံးစွဲမှုမှာ များသောကြောင့် တစ်တူ သုံးစွဲမှုနှင့်ထိန်းချုပ်မှု နှိုင်းကြောင်း တွေ့ရှိရပါသည်။

၇။ ကျေးရွာဖွံ့ဖြိုးရေးအစီအစဉ်ဆောင်ရွက်မှု မှတ်တမ်းဓါတ်ပုံများ

ကျေးရွာအစည်းအဝေးနှင့် PRA Tools များအသုံးပြု၍ အချက်အလက်ကောက်ခံခြင်း



၈။ ကျေးရွာအခြေခံအချက်အလက်(ပုံစံ-၁)

၈.၁။ ပထမနှစ်စက်ဝန်း ကျေးရွာအချက်အလက် (ပုံစံ-၁)

Long-99.3847809 Lat-21.7094917

ပုံစံ - ၀ - ၀ ကျေးရွာအခြေခံအချက်အလက်များ (Form PC 1)

လမ်းညွှန်ချက်၊ ကျေးရွာတစ်ရွာသို့ ပထမဆုံးပိတ်ဆက်ခရီး သွားရောက်သောအခါ လူထုစည်းရုံးရေးမှူးသည် ကျေးရွာ ခေါင်းဆောင်များအား ကျေးရွာအချက်အလက်များကို မေတ္တာရပ်ခံ၍ တောင်းခံရသည်။ ဤအချက်အလက်များကို စီမံကိန်း ပိတ်ဆက်အစည်းဝေးဆောင်ရွက်ပေးရမည်။ စီမံကိန်းပိတ်ဆက်အစည်းဝေးတွင် လူထုစည်းရုံးရေးမှူးသည် ဤအချက်အလက် များအား စစ်ဆေးပြီး မှန်ကန်အောင်ပြုလုပ်ရမည်။ ပြီးနောက်တွင် လူထုစည်းရုံးရေးမှူးမှ သတင်းအချက်အလက်ထဲသို့ Tablets မှ တာဆင့် ဖြည့်သွင်းရမည်။

ကျေးရွာခေါင်းဆောင် အမည် (မြန်မာ) ဦးလှစိုး	ကျေးရွာခေါင်းဆောင်၏ ဖုန်းနံပါတ် (ဓန) - ၀၇-၄၄၁၁၂၄၂၀၈	လူထုစည်းရုံးရေးမှူး၏ အမည် ဦးလှထွန်းဦး
ပြည်နယ်၊တိုင်းဒေသကြီး ရှမ်း (အရှေ့)	မြို့နယ် မိုင်းဆတ်	ကျေးရွာအုပ်စု ခပ်ပင်
		ကျေးရွာ မာ မှာပျံးပျံး

က၊ လူဦးရေ

လူမျိုးစု	အိမ်ထောင်စုအရေအတွက်	ကိုးကွယ်သည့်ဘာသာ	အိမ်ထောင်စုအရေအတွက်
လူမျိုးစု (၀) မြန်မာ	19	ဘာသာ (၀) ချစ်ယုန်	19
လူမျိုးစု (၂) -----		ဘာသာ (၂) -----	
လူမျိုးစု (၃) -----		ဘာသာ (၃) -----	
လူမျိုးစု (၄) -----		ဘာသာ (၄) -----	
လူမျိုးစု (၅) -----		ဘာသာ (၅) -----	
လူမျိုးစုရော အခြား -----		ဘာသာရော -----	
	အရေအတွက်		
မသန်စွမ်းသူများ	-		
သက်ကြီးရွယ်အိုများ (၆၅ နှစ် နှင့် အထက်)			
စစ်ဘေးရှောင်	-		

	အမျိုးသား (အရေအတွက်)	အမျိုးသမီး (အရေအတွက်)
လူဦးရေ		
လူမျိုးစု (၀) မြန်မာ	46	54
လူမျိုးစု (၂) -----		
လူမျိုးစု (၃) -----		
လူမျိုးစု (၄) -----		
လူမျိုးစု (၅) -----		
အခြား		
အိမ်ထောင်ဦးစီး	16	3

1

(ခ) အခြေခံအောက်အဖွဲ့ အသုံးအဆောင်များ

စာသင်ကျောင်း	အပျတ် ခြံမပါ	ကျွန်းမာစေ့	အပျတ် ခြံမပါ	ဘာသာစေ့ အဆောက် အအုံများ	အပျတ် ခြံမပါ
ပျဉ်းကျောင်း	<input type="checkbox"/>	တိုက်နယ်စေးရုံ	<input type="checkbox"/>	စေတီ	<input type="checkbox"/>
ပုလဲကျောင်း	<input type="checkbox"/>	ကျွန်းမာစေ့ဌာန	<input type="checkbox"/>	ဘုန်းကြီးကျောင်း	<input type="checkbox"/>
ပုလဲကျောင်း	<input type="checkbox"/>	ကျွန်းမာစေ့ဌာန	<input type="checkbox"/>	ဟိန္ဒူဘုရားကျောင်း	<input type="checkbox"/>
အလယ်တန်းကျောင်း	<input type="checkbox"/>	ဆေးပေးခန်း	<input type="checkbox"/>	မေ့မိသင်္ချာကျောင်း	<input checked="" type="checkbox"/>
လယ်လွန်ကျောင်း	<input type="checkbox"/>	အခြား	<input type="checkbox"/>	စေတီ	<input type="checkbox"/>
အထက်တန်းကျောင်း	<input type="checkbox"/>			အခြား	<input type="checkbox"/>
အခြား	<input type="checkbox"/>				
မှတ်ချက်		မှတ်ချက်		မှတ်ချက်	

(ဂ) ကျွမ်းကျင်သူများမှတ်တမ်း (ကျေးရွာတွင်နေထိုင်သော သို့မဟုတ် တခြားရွာမှလာရောက်သော ကျွမ်းကျင်သူများ)

(၁) စာသင်ကျောင်း			(၂) ကျွန်းမာစေ့			(၃) လက်မှုပညာ		
	ရွာတွင်နေ ထိုင်သူ	အခြားရွာ လာသူ		ရွာတွင်နေ ထိုင်သူ	အခြား ရွာ လာသူ		ရွာတွင် နေထိုင်သူ	အခြား မှလာသူ
ပုလဲကျောင်း	<input type="checkbox"/>	<input type="checkbox"/>	ဆရာဝန်	<input type="checkbox"/>	<input type="checkbox"/>	လက်သမား	<input type="checkbox"/>	<input type="checkbox"/>
အထက်တန်းကျောင်း	<input type="checkbox"/>	<input type="checkbox"/>	လက်ဆောက် ကျွန်းမာစေ့	<input type="checkbox"/>	<input type="checkbox"/>	ပန်းချီ	<input type="checkbox"/>	<input type="checkbox"/>
အလယ်တန်းကျောင်း	<input type="checkbox"/>	<input type="checkbox"/>	အသုံးသင်ကျွမ်းကျင် ဆရာ	<input type="checkbox"/>	<input type="checkbox"/>	ကျွမ်းကျင်ကျွမ်းကျင် စီမံသမား	<input type="checkbox"/>	<input type="checkbox"/>
ပျဉ်းကျောင်း	<input type="checkbox"/>	<input type="checkbox"/>	သာသနာဆရာ	<input type="checkbox"/>	<input type="checkbox"/>	စေတီကျောင်း	<input type="checkbox"/>	<input type="checkbox"/>
အခြား	<input type="checkbox"/>	<input type="checkbox"/>	ပြည်သူ့ကျန်းမာရေးလုပ်သား	<input type="checkbox"/>	<input type="checkbox"/>	စက်မှုဆရာ	<input type="checkbox"/>	<input type="checkbox"/>
မှတ်ချက်			မှတ်ချက်			မှတ်ချက်		

(ဃ) ကျေးရွာသို့ ရောက်ရှိနိုင်သည့် လမ်းအခြေအနေ / ကျေးရွာတစ်ရွာသည် ၎င်း၏ ကျေးရွာအုပ်စုနှင့် ဆက်သွယ်ထားသော လမ်းအခြေအနေ (အောက်ဖက်တွင် ဝိုင်းပါ)

ကျောက်ကြမ်းလမ်း ကတ္တရာလမ်း ကွန်ကရစ်လမ်း မော်တော်ဆိုင်ကယ်လမ်း
 ကျောက်ခင်းလမ်း မြေသားလမ်း လူသွားလမ်း အခြား _____

(င) ကျေးရွာပုံပြန်ပုံစံချက်

- (၁) လူထုပတ်ဝန်းကျင်ပုံစံချက်ကို ဤကျေးရွာတွင် ကျေးရွာပုံပြန်ပုံစံချက်ရှိပါသလား? ပိုင်မိ
ရှိပါသည်/မရှိပါ/မသိပါ
- (၂) ရှိပါလျှင် ဤပုံစံချက်ကို ယည်သည် ခုနှစ်တွင် ပြင်ဆင်ခဲ့ပါသနည်း? နှစ်-----/မသိပါ
- (၃) ဤပုံစံချက်ကို ပြန်လည်အတည်ပြုခဲ့ပါသလား? ပြန်လည်/မပြန်လည် /မသိပါ

(စ) ခရီးအကွာအဝေး

(၁) ဤကျေးရွာ၏ပဟိုမှ ၎င်းကျေးရွာအုပ်စု၏ပဟိုအထိ ခရီးမိုင်ပည်ပွားကွာဝေးသနည်း? မိုင် ၇.၅ / ပသီပါ

(၂) ဤကျေးရွာမှ ၎င်းကျေးရွာအုပ်စု၏ပဟိုအထိ သွားလာရာတွင်ကြာမြင့်သည့်အချိန်

မြောက်သွေ့ ရာသီတွင်ကြာချိန် ၀၅:၀၀:၀၀ ထော်လာရီ/မော်တော်ဆိုင်ကယ်/မြေလျှင်/လာ/မော်တော်ဘုတ်/

မိုးရာသီတွင်ကြာချိန် ၀၇:၀၀:၀၀ အခြား ထော်လာရီ/မော်တော်ဆိုင်ကယ်/မြေလျှင်/လာ/မော်တော်ဘုတ်/ အခြား

(ဆ) ပတ်ဝန်းကျင်ဆိုင်ရာ သဘာဝဘေးအန္တရာယ်

ဤကျေးရွာတွင် ရေကြီးခြင်းကဲ့သို့ သဘာဝဘေးအန္တရာယ်ကျရောက်ဖူးခြင်း ရှိပါသလား။

မရှိပါ ရှိပါသည် ရှိလျှင်ဖော်ပြပါ

(ဇ) ကျေးရွာတွင် ခွဲစဉ်းထားသော အခွဲအစဉ်းများ

လူထုပဟိုပြုစီမံကိန်းပတ်ဝန်းကျင် ဤကျေးရွာတွင် ကျေးရွာခွဲခြားရေးအတွက် အစိုးရ (သို့) ရွာသားများကိုယ်တိုင်(သို့) စီမံကိန်းတစ်ခုခုမှ ခွဲစဉ်းထားသည့် အခွဲအစဉ်းများရှိပါသလား။

(၁) -----

(၂) -----

(ဈ) အထွေထွေအုပ်ချုပ်ရေး ဦးစီးဌာန (GAD) မှ မှတ်တမ်းတင်ထားခြင်း

ဤကျေးရွာသည် အထွေထွေအုပ်ချုပ်ရေး ဦးစီးဌာန (GAD) မှ မှတ်တမ်းတင်ထားမှု ရှိပါသလား။

မရှိပါ ရှိပါသည်

ကျေးရွာခေါင်းဆောင်

အမည် ဦးစိုးဝင်း

လက်မှတ်

၀၄.၂.၂၀၁၉

လူထုစည်းရုံးရေးမှူး

အမည် ဦးကျော်စွာ

လက်မှတ်

၀၄.၂.၂၀၁၉

၈.၂။ ဒုတိယနှစ်စက်ဝန်း ကျေးရွာအချက်အလက် (ပုံစံ-၁)

Lat - 21.70412064
long - 99.36144257

ပုံစံ - ၈ - ၁ ကျေးရွာအခြေခံအချက်အလက်များ (Form PC 1) ဒုတိယနှစ်စက်ဝန်း

လမ်းညွှန်ချက်၊ ကျေးရွာတစ်ရွာသို့ ပထမဆုံးမိတ်ဆက်ရရှိသောရောက်သောအခါ		လူထုစည်းရုံးရေးမှူးသည်
ကျေးရွာခေါင်းဆောင်များအားကျေးရွာအချက်အလက်များကိုပေးစွာရင်စွဲတောင်းခံရသည်။ ဤအချက်အလက်များကိုစီမံကိန်းမိတ်ဆက်အစည်းဝေးပတ်ဝင်မိတောင်းခံရမည်။ စီမံကိန်းမိတ်ဆက်အစည်းဝေးတွင် လူထုစည်းရုံးရေးမှူးသည် ဤအချက်အလက်များအား စစ်ဆေးပြီး မှန်ကန်အောင်ပြုလုပ်ရမည်။ ပြီးနောက်တွင် လူထုစည်းရုံးရေးမှူးမှ သတင်းအချက်အလက်ထဲသို့ Tablets မှ တဆင့် ဖြည့်သွင်းရမည်။		
ကျေးရွာခေါင်းဆောင် အမည် ဦး ဝဇ္ဇာဇိုး	ကျေးရွာခေါင်းဆောင်၏ ဇွန်နံပါတ် ၀၇-၂၄၂၂၂၄၂၀၈	လူထုစည်းရုံးရေးမှူး၏အမည် ဦး လှအောင် ဦး
ပြည်နယ်တိုင်းဒေသကြီး ရှမ်း၊ အရှေ့	မြို့နယ် မိုင်းခတ်	ကျေးရွာအုပ်စုဝယ် ၀၆
		ကျေးရွာ မာမုတ် ကျေးရွာ

က။ လူဦးရေ

လူမျိုးစု	အိမ်ထောင်စုအရေအတွက်	ကိုးကွယ်သည့်ဘာသာ	အိမ်ထောင်စုအရေအတွက်
လူမျိုးစု (၀) <u>အာဒါ</u>	1၄	ဘာသာ(၀) <u>ဘုရားသီလ</u>	1၄
လူမျိုးစု (၂) -----		ဘာသာ(၂) -----	
လူမျိုးစု (၃) -----		ဘာသာ(၃) -----	
လူမျိုးစုစရာ -----		ဘာသာစရာ -----	
အခြား			
	အရေအတွက်		
မသန်စွမ်းသူများ	-		
သက်ကြီးရွယ်အိုများ (၆၅ နှစ် နှင့် အထက်)	-		
စစ်ဘေးရှောင်	-		

1

ဒုတိယနည်း

	အမျိုးသား(အရေအတွက်)	အမျိုးသမီး(အရေအတွက်)	စုစုပေါင်းအရေအတွက်
လူဦးရေ			
လူမျိုးစု (၁)-----	၄၆	၅၄	၁၀၀
လူမျိုးစု (၂)-----			
လူမျိုးစု (၃)-----			
အခြား			
အိမ်ထောင်ဦးစီး	၁၆	၃	၁၉

(ခ) အခြေခံအဆောက်အအုံ အသုံးအဆောင်များ

စာသင်ကျောင်း	အမှတ် ခြံပိ	ကျန်းမာရေး	အမှတ်ပြု စစ်ပိ	ဘာသာရေးအဆောက် အအုံများ	အမှတ် ခြံပိ
အထက်တန်းကျောင်း	<input type="checkbox"/>	ဆေးရုံ	<input type="checkbox"/>	ဓဇတီ	<input type="checkbox"/>
အလယ်တန်းကျောင်း	<input type="checkbox"/>	ကျန်းမာရေးဌာန	<input type="checkbox"/>	ဘုန်းကြီးကျောင်း	<input type="checkbox"/>
မူလတန်းကျောင်း	<input type="checkbox"/>	ကျန်းမာရေးဌာနခွဲ	<input type="checkbox"/>	ဟိန္ဒူဘုရားကျောင်း	<input type="checkbox"/>
မူကြီးကျောင်း	<input type="checkbox"/>	ဆေးပေးခန်း	<input type="checkbox"/>	ခရစ်ယာန်ကျောင်း	<input checked="" type="checkbox"/>
အခြား	<input type="checkbox"/>	အခြား	<input type="checkbox"/>	ဗလီ	<input type="checkbox"/>
				အခြား	<input type="checkbox"/>
မှတ်ချက်		မှတ်ချက်		မှတ်ချက်	

စုတိပဒနစ်စက်ဝန်း

(ဂ) ကျွမ်းကျင်သူများမှတ်တမ်း (ကျေးရွာတွင်နေထိုင်သော သို့မဟုတ် တခြားရွာမှလာရောက်သောကျွမ်းကျင်သူများ)

(ခ) စာသင်ကျောင်း		(၂) ကျန်းမာရေး			(၃) လက်မှုပညာရှင်			
	ရွာတွင်နေထိုင်သူ	အခြားရွာမှလာသူ		ရွာတွင်နေထိုင်သူ	အခြားရွာမှလာသူ		ရွာတွင်နေထိုင်သူ	အခြားရွာမှလာသူ
မူလတန်းပြဆရာ/မ	<input type="checkbox"/>	<input type="checkbox"/>	ဆရာဝန်	<input type="checkbox"/>	<input type="checkbox"/>	လက်သမား	<input type="checkbox"/>	<input type="checkbox"/>
အထက်တန်းပြဆရာ/မ	<input type="checkbox"/>	<input type="checkbox"/>	လက်ထောက်ကျန်းမာရေးမှူး	<input type="checkbox"/>	<input type="checkbox"/>	ပန်းရံ	<input type="checkbox"/>	<input type="checkbox"/>
အလယ်တန်းပြဆရာ/မ	<input type="checkbox"/>	<input type="checkbox"/>	အမျိုးသမီးကျန်းမာရေးဆရာမ	<input type="checkbox"/>	<input type="checkbox"/>	လျှပ်စစ်ကျွမ်းကျင်ပညာရှင်	<input type="checkbox"/>	<input type="checkbox"/>
မူကြိုဆရာ/မ	<input type="checkbox"/>	<input type="checkbox"/>	သားဖွားဆရာမ	<input type="checkbox"/>	<input type="checkbox"/>	ရေတိုက်သွယ်သူ	<input type="checkbox"/>	<input type="checkbox"/>
အခြား	<input type="checkbox"/>	<input type="checkbox"/>	ပြည်သူ့ကျန်းမာရေးလုပ်သား	<input type="checkbox"/>	<input type="checkbox"/>	စက်ပြင်ဆရာ	<input type="checkbox"/>	<input type="checkbox"/>
မှတ်ချက်				မှတ်ချက်				မှတ်ချက်

(ဃ) ကျေးရွာသို့ ရောက်ရှိနိုင်သည့်လမ်းအခြေအနေ / ကျေးရွာတစ်ရွာသည် ၎င်း၏ကျေးရွာအုပ်စုနှင့် ဆက်သွယ်ထားသောလမ်းအခြေအနေ (အောက်ပါတို့ကိုပိုင်းပါ)

ကျောက်ကြမ်းလမ်း ကတ္တရာလမ်း ကွန်ကရစ်လမ်း မော်တော်ဆိုင်ကယ်လမ်း
 ကျောက်ခင်းလမ်း မြေသားလမ်း လူသွားလမ်း အခြား _____

(င) ကျေးရွာ၌ ဖွဲ့စည်းပုံစံချက် ဝိုင်းပါ

(စ) လူထုထပ်မံ ဖွဲ့စည်းပုံစံချက်မတင်မီ ဤကျေးရွာတွင် ကျေးရွာ၌ ဖွဲ့စည်းပုံစံချက်ရှိခဲ့ပါသလား? ရှိပါသည်/မရှိပါ/မသိပါ

(၂) ရှိခဲ့ပါလျှင် ဤပုံစံချက်ကို မည်သည့် ခုနှစ်တွင် ပြင်ဆင်ခဲ့ပါသနည်း? နှစ်-----/မသိပါ

(၃) ဤပုံစံချက်ကို ဖြည့်ဆည်းပေးအတည်ပြုခဲ့ပါသလား? ပြုခဲ့ပါသည်/မပြုခဲ့ပါ /မသိပါ

ဒုတိယနှစ်စာစီစဉ်

(စ) ဝေဖန်အကွာအဝေး

(၁) ဤကျေးရွာ၏စဟိုမှ ၎င်းကျေးရွာအုပ်စု၏စဟိုအထိ ဝေးကွာမှု မည်မျှ ကွာဝေးသနည်း? မိုင် ၂၅ / မသိပါ

(၂) ဤကျေးရွာမှ ၎င်းကျေးရွာအုပ်စု၏စဟိုအထိ သွားလာရာတွင် ကြာမြင့်သည့် အချိန်

ခြောက်သွေ့ ရာသီတွင် ကြာချိန် ၃၃:၀၀ - ထော်လာရီ/မော်တော်ဆိုင်ကယ်/ခြေလျင်/လား/မော်တော်ဘုတ်/

အခြား -----

မိုးရာသီတွင် ကြာချိန် ၃၄:၀၀ - ထော်လာရီ/မော်တော်ဆိုင်ကယ်/ခြေလျင်/လား/မော်တော်ဘုတ်/

အခြား -----

(ဆ) ပတ်ဝန်းကျင်ဆိုင်ရာ သဘာဝဘေးအန္တရာယ်

ဤကျေးရွာတွင် ခြေလျင်ခြင်းကဲ့သို့ သဘာဝဘေးအန္တရာယ် ကျရောက်ဖူးခြင်း ရှိပါသလား။

မရှိပါ ရှိပါသည် ရှိလျှင် ဖော်ပြပါ -----

(ဇ) ကျေးရွာတွင် ခွဲစဉ်ထားသော အဖွဲ့အစည်းများ

လူထုစဟိုပြုစီမံကိန်းမတိုင်မီ ဤကျေးရွာတွင် ကျေးရွာခွဲ ဖြန့်ရေးအတွက် အစိုးရ(သို့) ရွာသားများကိုယ်တိုင်(သို့) စီမံကိန်းတစ်ခုခုမှ ခွဲစဉ်ထားသည့် အဖွဲ့အစည်းများ ရှိပါသလား။

(၁) -----

(၂) -----


(ဈ) အထွေထွေအုပ်ချုပ်ရေး ဦးစီးဌာန (GAD) မှ မှတ်တမ်းတင်ထားခြင်း

ဤကျေးရွာသည် အထွေထွေအုပ်ချုပ်ရေး ဦးစီးဌာန (GAD) မှ မှတ်တမ်းတင်ထားမှု ရှိပါသလား။

မရှိပါ ရှိပါသည်


ကျေးရွာခေါင်းစောင်

အမည် ဦး ဝေဝေ

လက်မှတ်  ဇူလိုင် ၂၁. ၁၀. ၂၀၁၇

လူထုစဟိုဖွဲ့စည်းရေးမှူး

အမည် ဦး ဂျွန် ဦး

လက်မှတ်  ဇူလိုင် ၂၁. ၁၀. ၂၀၁၇

၉။ စီမံကိန်းစက်ဝန်းအချိန်ဇယား (ပုံစံ - ၂)

၉.၁။ ပထမနှစ်စက်ဝန်း စီမံကိန်းစက်ဝန်းအချိန်ဇယား (ပုံစံ-၂)

ပုံစံ - ၈ - ၂ - စီမံကိန်းစက်ဝန်းအချိန်ဇယား (PC 2)

လမ်းညွှန်ချက်၊ သက်ဆိုင်ရာလုပ်ငန်းစဉ်/လက်ထောက်နည်းပညာပူးပေါင်းမှု စီမံကိန်းစက်ဝန်းအဆင့်တစ်ခုစီပြီးစီးတိုင်း ကျေးရွာနှင့် ကျေးရွာအုပ်စုအတွက် ဤပုံစံကို ပြည့်ဆည်းရမည်။	
စည်းရုံးရေးမှူး/ဝန်ထမ်း အမည် ဤလွှာတွင် ဖြည့်	
ခန့်.စွဲ ၇.၂.၂၀၁၇	စက်ဝန်းအားအမှတ်ခြိမ်းပါ ။ စက်ဝန်း(၁) <input type="checkbox"/> စက်ဝန်း(၂) <input type="checkbox"/> စက်ဝန်း(၃) <input type="checkbox"/> စက်ဝန်း (၄) <input type="checkbox"/>
ပြည်နယ်/တိုင်း ရှမ်း (အရှေ့)	မြို့နယ် မိုင်းခတ်
ကျေးရွာအုပ်စု ဝါးခဲပင်	ကျေးရွာ မာမုတ်ကျို

စီမံကိန်းဆောင်ရွက်မှုအဆင့်များ	ခန့်.စွဲ		အစည်းအဝေးတွင်တက်ရောက်သူအရေအတွက်					
	စတင်သည့် ခန့်.	ပြီးဆုံးသည့် ခန့်.	အမျိုးသား အရေအတွက်	အမျိုးသမီး အရေအတွက်	အိမ်ထောင်စု အရေအတွက်	လူမျိုးစုတက်ရောက်သူ အရေအတွက် နှင့် လူမျိုးစုအမည်	အိမ်ထောင်စု ပေါင်း	အိမ်ထောင်စု %
၁။ ကျေးရွာစီမံကိန်း ဗိတ်ဆက်အစည်းအဝေး	၇.၂.၂၀၁၇	၇.၂.၂၀၁၇	10	10	10	20 3၁၁၅	1၇	5၂.63%
၂။ ကျေးရွာခွဲခြားရေး စီမံချက်ရေးဆွဲခြင်း အစည်းအဝေး	၈.၂.၂၀၁၇	၈.၂.၂၀၁၇	10	10	10	၂၀ 3၁၁၅	1၇	5၂.63%
၃။ ကျေးရွာအုပ်စု လုပ်ငန်းဆုံးဖြတ်ချက်ချသည့် အစည်းအဝေး								
၄။ မြို့နယ်အဆင့် စီမံကိန်းရေးဆွဲရေး နှင့် အကောင်အထည်ဖော်ရေးကော်မတီ၏ စီမံကိန်း သုံးသပ်မှု အစည်းအဝေး	၂၂.၃.၁၇	၂၂.၃.၁၇	၈၇	၈၇	၈၇	၈၇	၈၇	၈၇
၅။ မြို့နယ် စီမံကိန်းရေးဆွဲရေး နှင့် အကောင်အထည်ဖော်ရေး ကော်မတီ၏ဆုံးဖြတ်မှုကို ရွာသို့ အသိပေး အကြောင်းကြားသည့် အစည်းအဝေး	၂၃.၄.၁၇	၂၃.၄.၁၇	13	11	16	၂၄ 3၁၁၅	1၇	84.၂၁%

၁၀။ ကျေးရွာဖွံ့ဖြိုးရေး ဦးစားပေးအစီအစဉ် (ပုံစံ -၃)

၁၀.၁။ ပထမနှစ်စက်ဝန်း ကျေးရွာဖွံ့ဖြိုးရေး ဦးစားပေးအစီအစဉ် (ပုံစံ-၃)

ပုံစံ - ၈ - ၃ ကျေးရွာဖွံ့ဖြိုးရေး ဦးစားပေးအစီအစဉ် (Form PC 3)

လယ်ဥယျာဉ်ရွက် အဆင့်(၃) ကျေးရွာပျော်မွန်းရက်အစည်းအဝေး ပြီးဆုံးသောအခါ ကျေးရွာစီမံကိန်း အထောက်အကူပြု ကော်မတီသည် လူထုစည်းရုံးရေးမှူးအကူအညီဖြင့် ဤပုံစံကိုပြည့်စုံအောင် ဖြည့်သွင်းရမည်။			
လူထုစည်းရုံးရေးမှူး/ဝန်ထမ်း အမည် ဦးလှအောင်			
နေ့စွဲ ၈. 2 - 2019		စက်ဝန်းအား အမှတ်ခြိပ်ပါ (✓) ခ-စက်ဝန်း(၀) □ စက်ဝန်း(၂) □ စက်ဝန်း(၃) □ စက်ဝန်း(၄)	
ပြည်နယ်/တိုင်း ရှမ်း(အရှေ့)	ပြည်နယ် မိုင်းခတ်	ကျေးရွာအုပ်စု ဝမ်ပင်	ကျေးရွာ ယုတ်လှူ

က။ အခက်အခဲအတားအဆီးများအားဆွေးနွေးခြင်း - ယခုလက်ရှိအခြေအနေတွင် ဤကျေးရွာဖွံ့ဖြိုးတိုးတက်ရေးအတွက် အဓိက အခက်အခဲအတားအဆီးများသည် မည်သည်များဖြစ်ပါသနည်း။ (အမျိုးသား/သမီး အနည်းဆုံးအခက်အခဲ ၅ ခုစီဖော်ပြပါ)

အမျိုးသား အဖွဲ့မှ တင်ပြသောအခက်အခဲအတားအဆီးများ		အမျိုးသမီး အဖွဲ့မှတင်ပြသောအခက်အခဲအတားအဆီးများ	
၀	သောကသုံးစွဲ မလုံလောက်ခြင်း	၀	သောကသုံးစွဲ မလုံလောက်ခြင်း
၂	လမ်းပန်းဆက်သွယ်ရေးကိစ္စခြင်း	၂	လျှပ်စစ်ဓါတ် မရှိခြင်း
၃	လျှပ်စစ်ဓါတ် မရှိခြင်း	၃	လမ်းပန်းဆက်သွယ်ရေးကိစ္စခြင်း
၄		၄	
၅		၅	

ခ။ ပျော်မွန်းခြင်း - နောင်လာမည့် (၅) နှစ် အတွင်း ကျေးရွာဖွံ့ဖြိုးရေး ပျော်မွန်းလျာထားရက်များအား တင်ပြပါ။

အမျိုးသားအဖွဲ့မှ တင်ပြသောပျော်မွန်းရက်များ		အမျိုးသမီးအဖွဲ့မှ တင်ပြသောပျော်မွန်းရက်များ	
၀	သောကသုံးစွဲ ဖူလုံလာမည်	၀	သောကသုံးစွဲ မလုံလောက်ခြင်း
၂	လမ်းပန်းဆက်သွယ်ရေးကိစ္စဖြေလျှော့မည်	၂	လျှပ်စစ်ဓါတ် ရရှိမည်
၃	ကျေးရွာလျှပ်စစ်ဓါတ်ရရှိလာမည်	၃	လမ်းပန်းဆက်သွယ်ရေးကိစ္စဖြေလျှော့မည်
၄		၄	
၅		၅	

၁၁ လူထုစီမံကိန်း၏ လာမည့် (၄)နှစ်အတွက် အကျုံးဝင်သော ဦးစားပေး ဖွံ့ဖြိုးတိုးတက်မှု လုပ်ငန်း အစီအစဉ်များအားဖော်ပြပါ။

ဦးစားပေး အစဉ်ထပ်မှတ်ချက်	ကျေးရွာအတွက် ဦးစားပေး ဖွံ့ဖြိုးတိုးတက်မှု လုပ်ငန်းစဉ်များ	အဆိုပြုသူ (အမျိုးသားများ/အမျိုးသမီးများ/အမျိုးသား+အမျိုးသမီး)	အခန်းကဏ္ဍ	ခန့်မှန်း ကုန်ကျစရိတ်	အကျိုးစီးပွားနှင့် ဝန်ထုန်းများခြေအရေအတွက်		
					ကျား	မ	ပေါင်း
၁	ဘိုလာကမ်းစီးဝိုင်းဓိုက်လှူခြင်း	မ	မီးစားရေး	3,500,000	46	54	100
၂	ရှေ့ကျွန်းကန်တူးဆောက်ခြင်း	က+မ	ရှေ့နှင့် ဘိုင်းရှင်းရေး	4,100,000	46	54	100
၃	စာသင်ကျောင်းတူးဆောက်ခြင်း	က+မ	ပညာရေး	1,400,000	46	54	100
၄	ရွာချင်းဆက်သွယ်ရေးလမ်း ချဲ့ထွင်ခြင်း	က+မ	လမ်းပန်းဆက်သွယ်ရေး	3,000,000	46	54	100
၅							

၁၁ လူထုစီမံကိန်း၏ လာမည့် (၄)နှစ်အတွက် အကျုံးဝင်သော ဦးစားပေး ဖွံ့ဖြိုးတိုးတက်မှု လုပ်ငန်း အစီအစဉ်များအားဖော်ပြပါ။

အစဉ်	ကျေးရွာအတွက် ဦးစားပေး ဖွံ့ဖြိုးတိုးတက်မှု လုပ်ငန်းစဉ်များ	အဆိုပြုသူ (အမျိုးသားများ/အမျိုးသမီးများ/အမျိုးသား+အမျိုးသမီး)	အခန်းကဏ္ဍ
၁	စက်ချုပ်သစ်တူးဖော်ခြင်း	မ	ဒုတိယကျွန်းစွန်း ဖွံ့ဖြိုးရေး
၂			
၃			
၄			
၅			

မိမိအတော် ကျေးရွာစီမံကိန်းအထောက်အကူပြုပေးကူညီပေးအပ်ပါသည်။

အမည် မိုးရီကျော် လက်မှတ် မန.စွ. 22.10.2019



၁၁။ ကဏ္ဍအလိုက်ဦးစားပေးဖွံ့ဖြိုးရေးလုပ်ငန်းစဉ်များ

၁၁.၁။ ပထမနှစ်စက်ဝန်း ကဏ္ဍအလိုက်ဦးစားပေးဖွံ့ဖြိုးရေးလုပ်ငန်းစဉ်များ

ပမပစ.၁၃၀၈
မာမုတ်ကျားရွာ
ပထမနှစ်စက်ဝန်း

ကဏ္ဍအလိုက် လုပ်ငန်းချုပ်ယေး

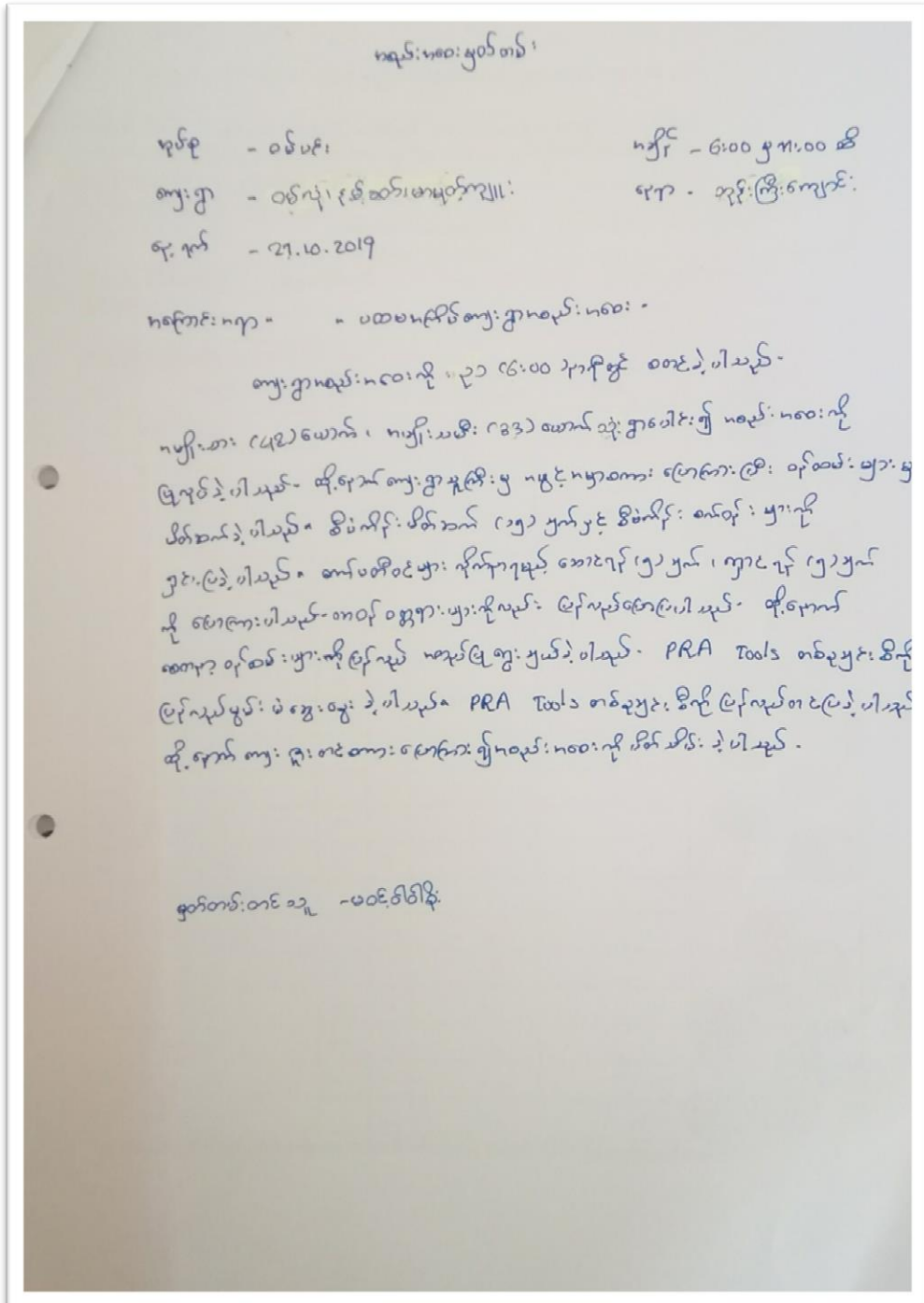
ကဏ္ဍ	စဉ်	လုပ်ငန်းအမျိုးအစား	အဆိုပြုသူ(အမှန်ဖြစ်ရန်)			ခုနှစ်	ထောက်ပံ့မည့်အဖွဲ့အစည်း (သို့)ဌာန	မှတ်ချက်
			ကျား	မ	ကျား+မ			
အပြင်ဆင်ဆောက်အင်္ကျီကဏ္ဍ (လမ်း/တံတား/ရေရရှိရေး/ပိလ် စေ့)	၁	ကျေးရွာချင်း ဆက်ဖြေ သဘလတ်၊ ချုံ၊ ဆွေဖြွေး			✓			
	၂	ကျေးရွာချင်း ဆက်ဖြေ			✓	၂၀၁၇	၂၀၁၅	
	၃							
	၄							
	၅							
လူမှု၊ စီးပွားကဏ္ဍ (ပညာရေး/ ကျန်းမာရေး နှင့် ဆိုင်ယာဆောက်လုပ်ရေးနှင့် အခြားလိုအပ်ချက်များ)	၁							
	၂							
	၃							
	၄							
	၅							
သက်မွေးဝမ်းကျောင်းကဏ္ဍ (စိုက်ပျိုးရေး/ မွေးမြူရေး နှင့် ဆိုင် ယာ ဆောက်လုပ်ရေးနှင့် အခြား လိုအပ်ချက်များ)	၁							
	၂							
	၃							
	၄							
	၅							
သဘာဝပတ်ဝန်းကျင် စောင့်ရှောက်ရေးကဏ္ဍ	၁							
	၂							
	၃							
	၄							
	၅							
အခြားကဏ္ဍ (ဌာနဆိုင်ရာအဖွဲ့အစည်း၊ လူမှုအဖွဲ့အစည်း နှင့် အဖွဲ့အစည်းအဖွဲ့ ဖော်ထုတ်မှုနှင့် အခြားအဖွဲ့အစည်း လုပ်ငန်းများ)	၁							
	၂							
	၃							
	၄							
	၅							

၁၁.၂။ ဒုတိယနှစ်စက်ဝန်း ကဏ္ဍအလိုက်ဦးစားပေးဖွံ့ဖြိုးရေးလုပ်ငန်းစဉ်များ

ကဏ္ဍအလိုက် လုပ်ငန်းချုပ်ဖွဲ့အမျိုးအစား		မာယုတ်ကျပ်			ဒုတိယနှစ်စက်ဝန်း		
		စဉ်	လုပ်ငန်းအမျိုးအစား	အဆိုပြုသူ		ပုနှစ်	ထောက်ပံ့ပည့်အဖွဲ့အစည်း (လျှို့ဝှက်)
ကဏ္ဍ	ပ	ကဏ္ဍ+					
အခြေခံအဆောက်အအုံကဏ္ဍ (လယ်ထပ် တားစရိတ်စရိတ်ခေါင်းစဉ်)	၁	အိုလက်ကား: မီးတိုင် ခိုက်ကျခြင်း		၂			
	၂	ရေပျော်ကန်တောင်အောက်ခြင်း		၂			
	၃	ရွာချင်း: ဆက်ပြောသား: ကမ်း: ချဲ့: ဖွင့်ခြင်း		၂			
	၄						
	၅						
လူမှုပတ်ဝန်းကျင် (ပညာရေး/ကျန်းမာရေးနှင့် ဆိုင်ခေကာအထောက်အပံ့အကူအညီအခြေအနေအထား)	၁	စာအိမ်ကျောင်း: တောင်အောက်ခြင်း		၂			
	၂						
	၃						
	၄						
	၅						
သက်မွေးဝမ်းကျောင်းကဏ္ဍ (ဖိုက်ဖိုစေရေးနှင့် ငြိမ်းချမ်းမှုနှင့် ဆိုင်ခေကာအထောက်အပံ့အကူအညီအခြေအနေအထား)	၁						
	၂						
	၃						
	၄						
	၅						
သဘာဝအစားထိုးရေးလုပ်ငန်းစဉ်	၁						
	၂						
	၃						
	၄						
	၅						
အခြေခံအဆောက်အအုံကဏ္ဍ (လယ်ထပ် တားစရိတ်စရိတ်ခေါင်းစဉ်)	၁	စက်ချုပ်: ဝန်ထမ်း: ပေးခြင်း		၂			
	၂						
	၃						
	၄						
	၅						

၁၂။ အစည်းအဝေးမှတ်တမ်း

၁၂.၁ ဒုတိယနှစ် စက်ဝန်း အစည်းအဝေးမှတ်တမ်း



အစည်းအဝေးမှတ်တမ်း

ကျေးရွာ - ဟင်္သာတမြို့နယ်

ရက်စွဲ - ၀၈၀၆

ရက်စွဲ - 10.10.2019

အချိန် - ၇:၀၀ မှ ၁၂:၀၀

နေရာ - စာအုပ်ကျောင်း

အကြောင်းအရာ - "ဒုတိယအကြိမ်ကျေးရွာအစည်းအဝေး"

ကျေးရွာအစည်းအဝေးကို မနက် (၇:၀၀) တွင် စတင်ခဲ့ပါသည်။ ဖြန့်လှင်းစိစစ်ဆက်၍ အမျိုးသားအဖွဲ့၊ အမျိုးသမီးအဖွဲ့များနှင့် အဖက်အပံ့ ပြဿနာများ၊ မျှော်မှန်းချက်များ၊ ကျေးရွာဖွံ့ဖြိုးရေးလုပ်ငန်းစဉ်များကို ရွေးချယ်ကြည့်ပါသည်။ ဦးစားပေးလုပ်ငန်းစဉ်များကို စေ့စပ်ရွေးချယ်ပါသည်။ ကျေးရွာဖွံ့ဖြိုးရေးအဖွဲ့အစည်းများ၊ ဖြန့်လှင်းသုံးစွဲသည့် လိုအပ်သောနေရာများတွင် စေ့စပ်ဖြန့်လှင်းရွေးချယ်ခဲ့ကြပါသည်။ ထို့နောက်တစ်ဖက်တစ်ဖက် အဖွဲ့များကို ရှင်းပြခဲ့ပါသည်။ ထို့နောက် အစည်းအဝေးတွင် ဆွေးနွေးခဲ့သည့် အကြောင်းအရာများကို အနှစ်ချုပ်ပေးပါသည်။ VDP စာအုပ်လက်ဖက်အကြောင်း ရှင်းပြပါသည်။ ကျေးရွာအုပ်စုအစည်းအဝေး ဖြန့်လှင်းမည့် အကြောင်း၊ လုပ်ငန်းစဉ်များကို အုပ်စုတွင် ဖြန့်လှင်းရွေးချယ်၍ TPIIC သို့ တင်ပြမည့်အကြောင်း ရှင်းပြပါသည်။ ထို့နောက် ကျေးဇူးတင်စကားပြောကြား၍ အစည်းအဝေးပြီးဆုံးကြောင်း ကြေငြာခဲ့ပါသည်။

မှတ်တမ်းတင်သူ

ဝင်းဝင်းဝင်း

၁၃။ ကျေးရွာစီမံခန့်ခွဲမှုအဖွဲ့ဝင်စာရင်း

"ကျေးရွာစီမံခန့်ခွဲမှုအဖွဲ့"စာရင်း

ကျေးရွာ - ဝမ်းလျှံ၊ အဖွဲ့ခွဲ - ၂၊ မာယုတ်ကျေး
 အုပ်စု - ဝမ်းပင်
 ရက်စွဲ - 22.10.2019

စဉ်	ကော်မတီအမည်/ အဖွဲ့အမည်	အမည်	ရာထူး	မှတ်ချက်/ ဖုန်းနံပါတ်
၁	ဥက္ကဋ္ဌ	ဦးအိုဂန်းဝေအိဇွန်	ဥက္ကဋ္ဌ	
		ဒေါ်မိတွေ့	ဥက္ကဋ္ဌ	
၂	ဝယ်ယူရေးဆပ်ကော်မတီ	ဦးလီယု	ခေါင်းဆောင်	
		ဒေါ်ရှဲ့ဝဇူ	အဖွဲ့ဝင်	
			အဖွဲ့ဝင်	
၃	စောင့်ကြည့်ကြီးကြပ်ရေးဆပ်ကော်မတီ	ဦးလှိုင်မျော	ခေါင်းဆောင်	
		ဒေါ်ရွှေအိ	အဖွဲ့ဝင်	
			အဖွဲ့ဝင်	
၄	လုပ်ငန်းလည်ပတ်ရေးနှင့် ပြုပြင်ထိန်းသိမ်းရေးဆပ်ကော်မတီ	ဒေါ်တေအု	ခေါင်းဆောင်	
		ဦးချောဝဇူ	အဖွဲ့ဝင်	
			အဖွဲ့ဝင်	
၅	ဝေခန့်အကြံပြု ကိုင်ကြားခြေရှင်းရေးကိုယ်စားလှယ်	ဒေါ်လျှိုင်လှိုင်	ကိုယ်စားလှယ်	
		ဦးစိုးကျိ	ကိုယ်စားလှယ်	
၆	ကျေးရွာငွေစာရင်းကိုင်	ဦးအိုက်ကွက်	ငွေစာရင်းကိုင်	
၇	ကျေးရွာစောင့်ရှောက်ရေးအဖွဲ့	ဦးလှိုင်အိ	စောင့်ရှောက်ရေးအဖွဲ့ဝင်	
		ဒေါ်မာဝဇူ	စောင့်ရှောက်ရေးအဖွဲ့ဝင်	



လူထုဗဟိုပြုစီမံကိန်း

“ကျေးလက်လူထုအခြေပြု၊ ဖွံ့ဖြိုးမှုကိုတိုးရှေးရှု”

လူထုဗဟိုပြုစီမံကိန်း၊ မိုင်းခတ်မြို့နယ်၊ ရှမ်းပြည်နယ် (အရှေ့ပိုင်း)