

ပြည်ထောင်စုသမ္မတမြန်မာနိုင်ငံတော်အစိုးရ
စိုက်ပျိုးရေး၊ မွေးမြူရေးနှင့် ဆည်မြောင်းဝန်ကြီးဌာန
ကျေးလက်ဒေသဖွံ့ဖြိုးတိုးတက်ရေးဦးစီးဌာန

လူထုပတ်ဝန်းကျင်စီမံကိန်း



ကျေးရွာဖွံ့ဖြိုးရေးအစီအစဉ်
Village Development Plan (VDP)
ဝမ်ပင်းကျေးရွာအုပ်စု၊ ဝမ်ကင်ကျေးရွာ

မာတိကာ

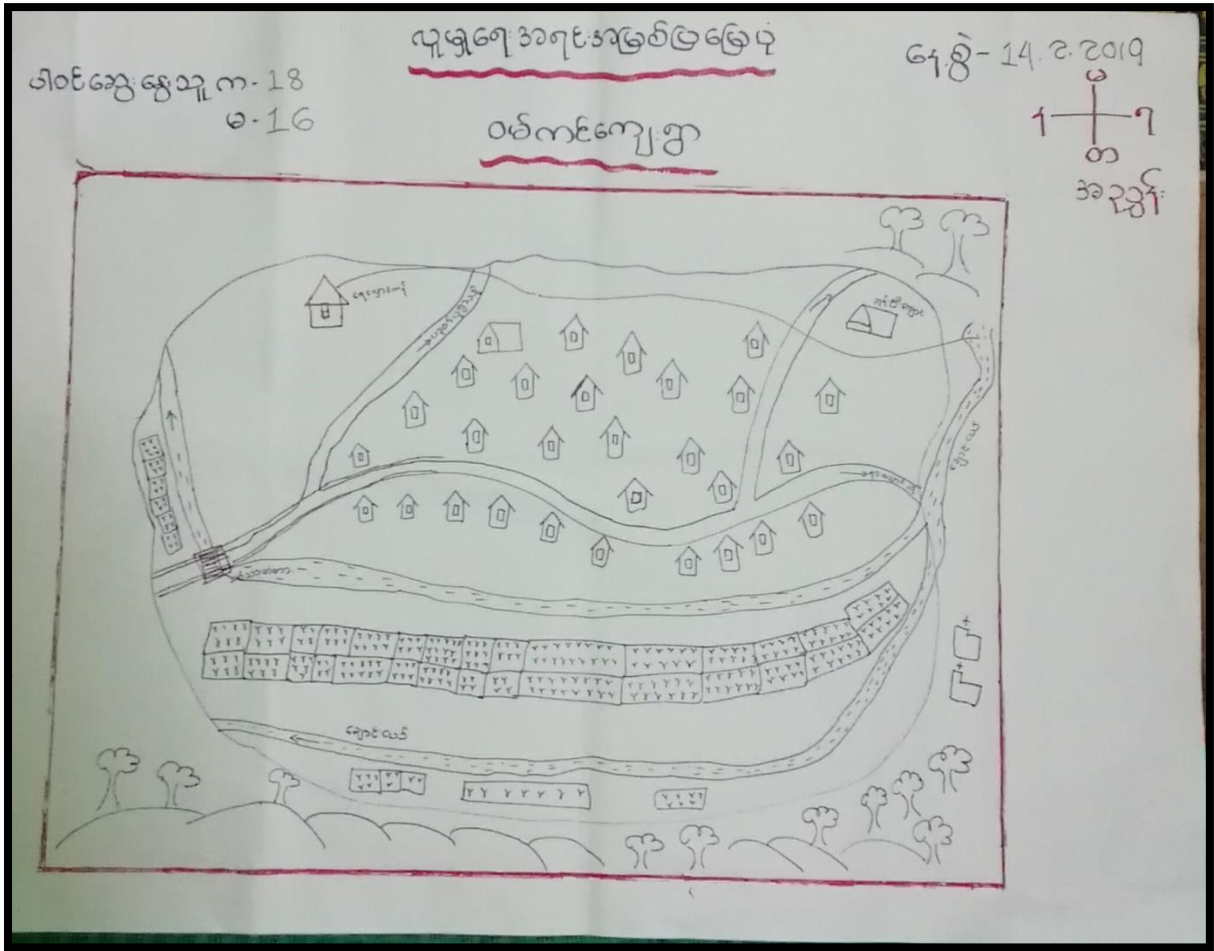
စဉ်	အကြောင်းအရာ	စာမျက်နှာ
၁။	မြို့နယ်မြေပုံ	၂
၂။	ကျေးရွာမြေပုံ(တည်နေရာ)	၃
၃။	အုပ်စုတွင်ပါဝင်သောကျေးရွာများစာရင်း	၃
၄။	ကျေးရွာအခြေခံအချက်အလက်များ (ကျေးရွာသမိုင်းကြောင်း)	၄
၅။	လူထုပူးပေါင်းပါဝင်သောလူမှုဆန်းစစ်ခြင်း နှင့် အကဲဖြတ်ခြင်းလုပ်ငန်းစဉ် (PSA/ PRA) အကျဉ်းချုပ်ဇယား.....	၄
၆။	ကျေးရွာဖွံ့ဖြိုးရေးအစီအစဉ်အတွက်အသုံးပြုခဲ့သော PRA tools များနှင့် တစ်ခုချင်းစီ အတွက်သုံးသပ်ချက်များ	၅-၁၀
၇။	ကျေးရွာဖွံ့ဖြိုးရေး အစီအစဉ်ဆောင်ရွက်မှု မှတ်တမ်းခါတ်ပုံများ	၁၁
၈။	ကျေးရွာအခြေခံအချက်အလက်(ပုံစံ-၁)	၁၂-၁၄
၉။	စီမံကိန်းစက်ဝန်းအချိန်ဇယား(ပုံစံ-၂)	၁၅
၁၀။	ကျေးရွာဖွံ့ဖြိုးရေးဦးစားပေးအစီအစဉ်(ပုံစံ-၃)	၁၆-၁၇
၁၁။	ကဏ္ဍအလိုက်ဦးစားပေးဖွံ့ဖြိုးရေးလုပ်ငန်းစဉ်များ	၁၈
၁၂။	LIFT၏နည်းပညာအကူအညီဖြင့်ရေးဆွဲထားသောကျေးရွာဖွံ့ဖြိုးရေးအစီအစဉ် ကိုးကားချက်	၁၉

LIFT၏နည်းပညာအကူအညီဖြင့်ရေးဆွဲထားသောကျေးရွာဖွံ့ဖြိုးရေးအစီအစဉ်မှ အချက်အလက်များကို ကိုးကားအသုံးပြုထားပါသည်။

၁။ မိုင်းခတ်မြို့နယ်အခြေပြမြေပုံ



၂။ ဝမ်ကင်ကျေးရွာ အခြေပြမြေပုံ



၃။ ဝမ်ပင်းကျေးရွာအုပ်စု တွင်ပါဝင်သောကျေးရွာများစာရင်း

- ၁ - ဝမ်ဖတ်ခုံ(ခ)နားယောင်းကျေးရွာ
- ၂ - ဝမ်နောင်အူကျေးရွာ
- ၃ - ဝမ်ကောင်းမိုင်ကျေးရွာ
- ၄ - မာမုတ်ကျူးကျေးရွာ
- ၅ - ဝမ်လုံကျေးရွာ
- ၆ - ဖားဖေ(ခ)ဝမ်ကောင်းကော်ကျေးရွာ
- ၇ - ဝမ်ဟေ့(ခ)ကျကော်ကျေးရွာ
- ၈ - နမ်ခတ်ကျေးရွာ
- ၉ - ဝမ်ကင်ကျေးရွာ
- ၁၀ - ဟေ့ခတ်ကျေးရွာ

၄။ ကျေးရွာအခြေခံအချက်အလက်များ (ကျေးရွာသမိုင်းကြောင်း)

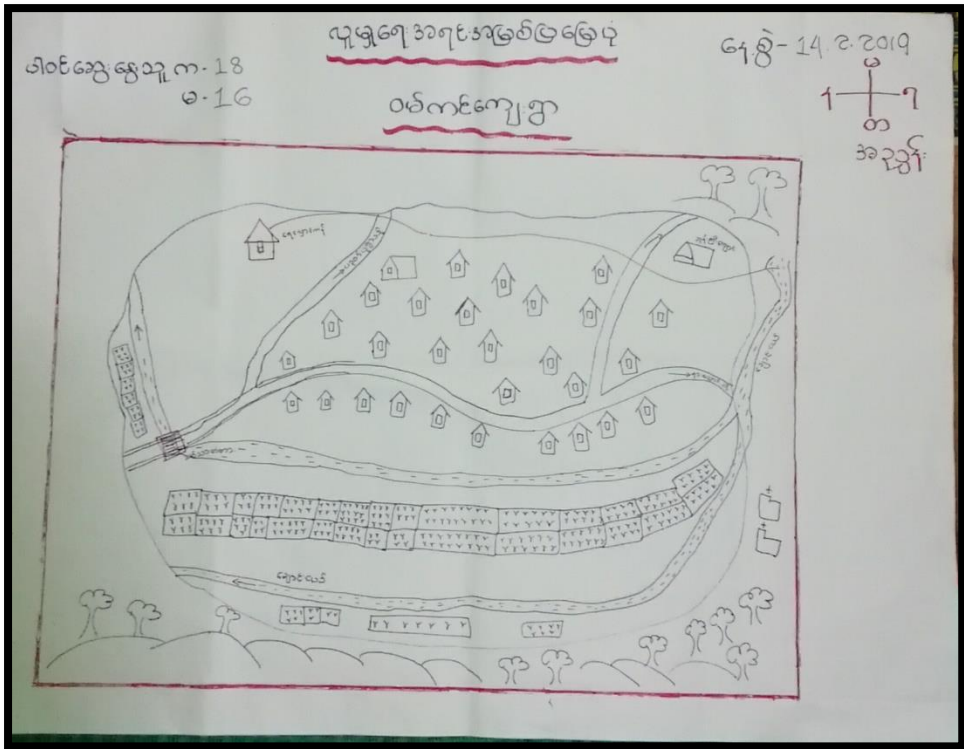
မိုင်းခတ်မြို့နယ် / ဝမ်းယံဒေသ
 ဝမ်းကဏ္ဍကျေးရွာ
 ကျေးရွာသမိုင်းအကြောင်း

 ဝမ်းကဏ္ဍကျေးရွာသည် မိုင်းခတ်မြို့နှင့် (၇.၅) မိုင်အကွာတွင် တည်ရှိပါသည်။
 ဗုဒ္ဓလင်းရာသီတွင် ဆိုဗီယက်ပြည် (၉၀) နှစ် (ဆ) ဖိနှိပ်ချိန်အတွက် ဝမ်းကဏ္ဍကျေးရွာ
 မိုင်းခတ်မြို့နယ်တွင် ဗုဒ္ဓလင်းရာသီထက်ကြာရှည် ပါသည်။ ဝမ်းကဏ္ဍကျေးရွာ
 ၏ အိမ်ခြေမှာ (၉၈) အိမ်ခန့် ရှိနေပါသည်။ တစ်ရွာလုံး ဗုဒ္ဓဘာသာကို
 ကိုးကွယ်ကြပါသည်။ ဝမ်းကဏ္ဍကျေးရွာတွင် ရှမ်းလူမျိုးများ ဖွင့်လှစ်နေပြီး စား
 ဝတ်စားရေအတွက် လယ်/တောင်ယာ များကို အသုံးပြုလုပ်ကိုင်ကြပါသည်။
 ဝမ်းကဏ္ဍကျေးရွာ တည်ရှိနေသည့် ဗဟိုပေါင်း (၁၀) မိုင်ခန့် ရှိနေပြီး မြို့နယ်
 ရှိ ရွာလူကြီး၏ ဖြောင့်ချက် အရ တည်ရှိပါသည်။

၅။ လူထုပူးပေါင်းပါဝင်သော လူမှုဆန်းစစ်ခြင်းနှင့် အကဲဖြတ်ခြင်းလုပ်ငန်းစဉ် အကူပြုရန် ဇယား

စဉ်	အသုံးပြုသော PRA Tools များ
၁	ကျေးရွာအရင်းအမြစ်ပြပုံ (Social Map)
၂	ရာသီခွင်ပြပြက္ခဒိန် (Seasonal Clender)
၃	ဥစ္စာနေကြွယ်ဝမှု ဦးစားပေးအဆင့်သတ်မှတ်ခြင်း (Wealth Ranking)
၄	ကျား၊ မ ပင့်ကူအိမ်သုံးသပ်ခြင်း (Cob Web)
၅	အရင်းအမြစ်အသုံးပြုမှုဖော်ထုတ်ခြင်း ဇယား (Asset Mapping)
၆	အဖွဲ့အစည်းချိတ်ဆက်မှုပြပုံ (Veen diagram)

၆။ ကျေးရွာဖွံ့ဖြိုးရေးအစီအစဉ်အတွက်အသုံးပြုခဲ့သော PRA tools တစ်ခုချင်းစီအတွက် သုံးသပ်ချက်များ လူမှုရေးနှင့် ကျေးရွာအရင်းအမြစ်ပြုမြေပုံ



လူမှုရေးနှင့် ကျေးရွာအရင်းအမြစ်ပြုမြေပုံ သုံးသပ်ချက်

လူမှုရေးနှင့်အရင်းအမြစ်ပြုမြေပုံ
ဆွေ့နွေ့နှင့်အစီအစဉ်

ဝတ်ကင်ကျေးရွာ

- * ကျေးရွာတွင် အသက်မွေး ဝတ်လောင်း အတွက်လုပ်သားများကို အဓိကလုပ်ကိုင်ကြပါသည်။
- * တခြားလည်း ဗုဒ္ဓဘာသာကို ကိုးကွယ်ကြပါသည်။
- * မြေဖြူရေကို တနှစ်ပတ်လုံး မြေဖြူကြပါသည်။
- * ရွာတွင် သောက်သုံး ရေ မရှိပါ။

တိုးတက်ရန်လိုသော အချက်များ

- (၁) ကွန်ကရစ်တံတား ချိတ်ရေ
- (၂) လမ်းဆွဲထွင်ခြင်း
- (၃) ရေပိုက်နှင့် ရေကောင်းချိတ်ရေ
- (၄) စာသင်ကျောင်း ချိတ်ရေ

ဥစ္စနေကြွယ်ဝမှုအဆင့်သတ်မှတ်ခြင်း

ဝမ်းကွဲ + ဝမ်းကွဲ + ဝမ်းကွဲ		ဥစ္စနေကြွယ်ဝမှုအဆင့်သတ်မှတ်ချက်		ရက်စွဲ - 17.2.2019	
အဆင့်	အကြောင်းအရာ	အိမ်ထောင်စု အရေအတွက်	ရာခိုင်နှုန်း		
ချမ်းသာသော အုပ်စု	-				
အတင့်အသင့် သောအုပ်စု	မြို့ပင်ထောင်၊ အိမ်၊ ကျွဲ၊ ငွှား၊ ငါးကောင်၊ ဝှံ့၊ အိမ်ခြံမြေ၊ အိမ်၊ ဆိုင်၊ ကပ်၊ အိမ်သာ၊ ကနား၊ များ၊ ကျောင်း၊ ထောင့်၊ ခွေ၊ လယ်ပိုက်။	5	17.9		
မပြေလည်သော အုပ်စု	မြို့ပင်၊ အိမ်၊ ဆိုင်၊ ကပ်၊ ကျွဲ၊ ငွှား၊ ငါးကောင်၊ လယ်ပိုက်၊ ဆိုင်၊ ကပ်၊ ကနား၊ ကျောင်း၊ ထောင့်။	20	71.4		
ခွမ်းပါးသော အုပ်စု	မေ့စရာအိမ်သာရှိ၊ လယ်ပိုက်မရှိ။	3	10.7		
အိမ်ထောင်စု သူက = 27 မ = 25		စုစုပေါင်း		28	100


ဥစ္စနေကြွယ်ဝမှုအဆင့်သတ်မှတ်ခြင်း၏ သုံးသပ်ချက်

ဥစ္စနေကြွယ်ဝမှုအဆင့်သတ်မှတ်ချက်

ဆွေးနွေးခြင်းနှင့် ဆန်းစစ်ခြင်း ရက်စွဲ 17.2.19

- * ခွဲခြားသော အိမ်ထောင်စု ၂၃ အိမ်ရှိပြီး အိမ်ခြံမြေ (၇၀) မြှာ မပြေလည်သော အိမ်ထောင်စု ဖြစ်သည်။
- * ကုန်ပစ္စည်းများ စွာဝင်ရောက်ပေးခြင်း၊ လုပ်ငန်းစတင် ဝင်ရောက်ခြင်း၊ အားဖြည့် ခွမ်းပါး အိမ်ထောင်စုနှင့် မပြေလည်သော အိမ်ထောင်စုများကို ကူညီနိုင်သည်။

ကျေးရွာအရင်းအမြစ်အသုံးချမှုဇယား



ကျေးရွာအရင်းအမြစ်အသုံးချမှုဇယား သုံးသပ်ချက်

ကျေးရွာအရင်းအမြစ်အသုံးချမှုဇယား သုံးသပ်ချက်
 ကျေးရွာအရင်းအမြစ်အသုံးချမှုဇယား

- * ကျေးရွာအရင်းအမြစ်အသုံးချမှုဇယား၊ ကျေးရွာအရင်းအမြစ်အသုံးချမှုဇယား၊ ကျေးရွာအရင်းအမြစ်အသုံးချမှုဇယား၊ ကျေးရွာအရင်းအမြစ်အသုံးချမှုဇယား
- * ကျေးရွာအရင်းအမြစ်အသုံးချမှုဇယား၊ ကျေးရွာအရင်းအမြစ်အသုံးချမှုဇယား၊ ကျေးရွာအရင်းအမြစ်အသုံးချမှုဇယား၊ ကျေးရွာအရင်းအမြစ်အသုံးချမှုဇယား
- * ကျေးရွာအရင်းအမြစ်အသုံးချမှုဇယား၊ ကျေးရွာအရင်းအမြစ်အသုံးချမှုဇယား၊ ကျေးရွာအရင်းအမြစ်အသုံးချမှုဇယား၊ ကျေးရွာအရင်းအမြစ်အသုံးချမှုဇယား

၇။ ကျေးရွာဖွံ့ဖြိုးရေးအစီအစဉ်ဆောင်ရွက်မှုမှတ်တမ်းခါတ်ပုံများ

ကျေးရွာအစည်းအဝေးနှင့် PRA Tools များအသုံးပြု၍ အချက်အလက်ကောက်ခံခြင်း



၈။ ကျေးရွာအခြေခံအချက်အလက်(ပုံစံ-၁)

Lat = 21.6951942 / Lon = 99.2618942

ပုံစံ - ၈ - ၁ ကျေးရွာအခြေခံအချက်အလက်များ (Form PC 1)

လမ်းညွှန်ချက်၊ ကျေးရွာတစ်ရွာသို့ ပထမဆုံးမိတ်ဆက်ရေး သွားရောက်သောအခါ လူထုစည်းရုံးရေးမှူးသည် ကျေးရွာ ခေါင်းဆောင်များအား ကျေးရွာအချက်အလက်များကို မေတ္တာရပ်ခံ၍ တောင်းခံရသည်။ ဤအချက်အလက်များကို စီမံကိန်း မိတ်ဆက်အစည်းဝေးမတိုင်မီတောင်းခံရမည်။ စီမံကိန်းမိတ်ဆက်အစည်းဝေးတွင် လူထုစည်းရုံးရေးမှူးသည် ဤအချက်အလက် များအား စစ်ဆေးပြီး ပုန်ကန်အောင်ပြုလုပ်ရမည်။ ပြီးနောက်တွင် လူထုစည်းရုံးရေးမှူးမှ သတင်းအချက်အလက်ထံသို့ Tablets မှ တစ်ဆင့် ပြည်ထောင်စုအဖွဲ့အစည်းများ

ကျေးရွာခေါင်းဆောင် အမည် (မြန်မာ) ဦးစိုက်ခင်း	ကျေးရွာခေါင်းဆောင်၏ ပုန်းနံပါတ်	လူထုစည်းရုံးရေးမှူး၏ အမည် ဦးလှထွန်း
ပြည်နယ်တိုင်းဒေသကြီး ရှမ်း (အရှေ့)	မြို့နယ် မိုင်းခတ်	ကျေးရွာအုပ်စု ဝယ်ပင်
		ကျေးရွာ ဝယ်ကင်

က၊ လူဦးရေ

လူမျိုးစု	အိမ်ထောင်စုအရေအတွက်	ကိုးကွယ်သည့်ဘာသာ	အိမ်ထောင်စုအရေအတွက်
လူမျိုးစု (၁) - မြန်မာ	28	ဘာသာ (၁) - မြန်မာ	28
လူမျိုးစု (၂) -----		ဘာသာ (၂) -----	
လူမျိုးစု (၃) -----		ဘာသာ (၃) -----	
လူမျိုးစု (၄) -----		ဘာသာ (၄) -----	
လူမျိုးစု (၅) -----		ဘာသာ (၅) -----	
လူမျိုးစုစုစု -----		ဘာသာစုစု -----	
အခြား	အရေအတွက်		
မသန်စွမ်းသူများ	-		
သက်ကြီးရွယ်အိုများ (၆၅ နှစ် နှင့် အထက်)	2		
စစ်ဘေးရှောင်			

	အမျိုးသား (အရေအတွက်)	အမျိုးသမီး (အရေအတွက်)
လူဦးရေ		
လူမျိုးစု (၁) - မြန်မာ	76	73
လူမျိုးစု (၂) -----		
လူမျိုးစု (၃) -----		
လူမျိုးစု (၄) -----		
လူမျိုးစု (၅) -----		
အခြား		
အိမ်ထောင်စုဦးရေ	27	1

1

(ခ) အခြေခံအဆောက်အအုံ အသုံးအဆောင်များ

စာသင်ကျောင်း	အမှတ် ခြံပေါ်	ကျန်းမာရေး	အမှတ် ခြံပေါ်	ဘာသာရေး အဆောက် အအုံများ	အမှတ် ခြံပေါ်
ပုဂ္ဂိုလ်ကျောင်း	<input type="checkbox"/>	တိုက်နယ်ဆေးရုံ	<input type="checkbox"/>	ဝေတီ	<input type="checkbox"/>
မူလတန်းကျောင်း	<input type="checkbox"/>	ကျန်းမာရေးဌာန	<input type="checkbox"/>	ဘုန်းကြီးကျောင်း	<input checked="" type="checkbox"/>
မူလတန်းကျောင်း	<input type="checkbox"/>	ကျန်းမာရေးဌာနခွဲ	<input type="checkbox"/>	ဟိန္ဒူဘုရားကျောင်း	<input type="checkbox"/>
အလယ်တန်းကျောင်း	<input type="checkbox"/>	ဆေးပေးခန်း	<input type="checkbox"/>	ခရစ်ယာန်ကျောင်း	<input type="checkbox"/>
လယ်လွန်ကျောင်း	<input type="checkbox"/>	အခြား	<input type="checkbox"/>	ဗလီ	<input type="checkbox"/>
အထက်တန်းကျောင်း	<input type="checkbox"/>			အခြား	<input type="checkbox"/>
အခြား	<input type="checkbox"/>				
မှတ်ချက်		မှတ်ချက်		မှတ်ချက်	

(ဂ) ကျွမ်းကျင်သူများမှတ်တမ်း (ကျေးရွာတွင်နေထိုင်သော သို့မဟုတ် တခြားရွာမှလာရောက်သော ကျွမ်းကျင်သူများ)

	(ခ) စာသင်ကျောင်း		(၂) ကျန်းမာရေး			(၃) လက်မှုပညာရှင်		
	ရွာတွင်နေ ထိုင်သူ	အခြားရွာမှ လာသူ		ရွာတွင်နေ ထိုင်သူ	အခြား ရွာမှ လာသူ		ရွာတွင် နေထိုင်သူ	အခြားရွာ မှလာသူ
မူလတန်းပြဆရာ/မ	<input type="checkbox"/>	<input type="checkbox"/>	ဆရာဝန်	<input type="checkbox"/>	<input type="checkbox"/>	လက်သမား	<input type="checkbox"/>	<input type="checkbox"/>
အထက်တန်းပြဆရာ/မ	<input type="checkbox"/>	<input type="checkbox"/>	လက်ထောက် ကျန်းမာရေးမှူး	<input type="checkbox"/>	<input type="checkbox"/>	ပန်းရံ	<input type="checkbox"/>	<input type="checkbox"/>
အလယ်တန်းပြဆရာ/မ	<input type="checkbox"/>	<input type="checkbox"/>	အမျိုးသမီးကျန်းမာရေး ဆရာမ	<input type="checkbox"/>	<input type="checkbox"/>	လျှပ်စစ်ကျွမ်းကျင် ပီးသမား	<input type="checkbox"/>	<input type="checkbox"/>
ပုဂ္ဂိုလ်ကျောင်း	<input type="checkbox"/>	<input type="checkbox"/>	သားဖွားဆရာမ	<input type="checkbox"/>	<input type="checkbox"/>	ရေတိုက်သွယ်သူ	<input type="checkbox"/>	<input type="checkbox"/>
အခြား	<input type="checkbox"/>	<input type="checkbox"/>	ပြည်သူ့ကျန်းမာရေးလုပ်သား	<input type="checkbox"/>	<input type="checkbox"/>	ဝက်ပြင်ဆရာ	<input type="checkbox"/>	<input type="checkbox"/>
မှတ်ချက်			မှတ်ချက်			မှတ်ချက်		

(ဃ) ကျေးရွာသို့ ရောက်ရှိနိုင်သည့် လမ်းအခြေအနေ / ကျေးရွာတစ်ရွာသည် ၎င်း၏ ကျေးရွာအုပ်စုနှင့် ဆက်သွယ်ထားသော လမ်းအခြေအနေ (အောက်ပါတို့ကိုဝိုင်းပါ)

ကျောက်ကြမ်းလမ်း ကတ္တရာလမ်း ကွန်ကရစ်လမ်း မော်တော်ဆိုင်ကယ်လမ်း
 ကျောက်စင်းစခန်း မြေသွားလမ်း လူသွားလမ်း အခြား _____

(င) ကျေးရွာဖွံ့ဖြိုးမှုစီမံချက်

- (၁) လူထုဗဟိုပြုစီမံကိန်းမစတင်မီ ဤကျေးရွာတွင်ကျေးရွာဖွံ့ဖြိုးမှု စီမံချက်ရှိခဲ့ပါသလား? ဝိုင်းပါ
ရှိပါသည်/မရှိပါ/မသိပါ
- (၂) ရှိခဲ့ပါလျှင် ဤစီမံချက်ကို မည်သည့် ခုနှစ်တွင်ပြင်ဆင်ခဲ့ပါသနည်း? နှစ်-----/မသိပါ
- (၃) ဤစီမံချက်ကို မြို့နယ်မှအတည်ပြုခဲ့ပါသလား? မြို့နယ်သည်/မမြို့နယ် /မသိပါ

(စ) ခရီးအကွာအဝေး

(၁) ဤကျေးရွာ၏ပဟိုမှ ၎င်းကျေးရွာအုပ်စု၏ပဟိုအထိ ခရီးပိုင်မည်မျှကွာဝေးသနည်း? ပိုင် 42 / မသိပါ

(၂) ဤကျေးရွာမှ ၎င်းကျေးရွာအုပ်စုပဟိုအထိ သွားလာရာတွင်ကြာမြင့်သည့်အချိန်။

ခြောက်သွေ့ရာသီတွင်ကြာချိန် 3 / 45 / 20 ထော်လာရီ/မော်တော်ဆိုင်ကယ်/ခြေလျင်/လား/မော်တော်ဘုတ်/ အခြား -----

မိုးရာသီတွင်ကြာချိန် 4 / 00 / 00 ထော်လာရီ/မော်တော်ဆိုင်ကယ်/ခြေလျင်/လား/မော်တော်ဘုတ်/ အခြား -----

(ဆ) ပတ်ဝန်းကျင်ဆိုင်ရာ သဘာဝဘေးအန္တရာယ်

ဤကျေးရွာတွင် ရေကြီးခြင်းကဲ့သို့ သဘာဝဘေးအန္တရာယ်ကျရောက်ဖူးခြင်း ရှိပါသလား။

မရှိပါ ရှိပါသည် ရှိလျှင်ဖော်ပြပါ -----

(ဇ) ကျေးရွာတွင် ခွဲစည်းထားသော အဖွဲ့အစည်းများ

လူထုပဟိုပြုစီမံကိန်းပတ်ဝန်းကျင် ဤကျေးရွာတွင် ကျေးရွာဖွံ့ဖြိုးရေးအတွက် အစိုးရ (သို့) ရွာသားများကိုယ်တိုင် (သို့) စီမံကိန်းတစ်ခုခုမှ ခွဲစည်းထားသည့် အဖွဲ့အစည်းများရှိပါသလား။

(၁) -----

(၂) -----

(ဈ) အထွေထွေအုပ်ချုပ်ရေး ဦးစီးဌာန (GAD) မှ မှတ်တမ်းတင်ထားခြင်း

ဤကျေးရွာသည် အထွေထွေအုပ်ချုပ်ရေး ဦးစီးဌာန (GAD) မှ မှတ်တမ်းတင်ထားမှု ရှိပါသလား။

မရှိပါ ရှိပါသည်

ကျေးရွာခေါင်းဆောင်

အမည် ဦးဒိုင်ဝမ်း

လက်မှတ်

ဇန. 13.2.2019

လူထုစည်းရုံးရေးမှူး

အမည် ဦးဗျာဒွန်စို

လက်မှတ်

See

ဇန. 13.2.2019

။ စီမံကိန်းစက်ဝန်းအချိန်ဇယား (ပုံစံ - ၂)

ပုံစံ - ၈ - ၂ - စီမံကိန်းစက်ဝန်းအချိန်ဇယား (PC 2)

ကမ်းခြေများ၊ သက်ဆိုင်ရာလုပ်ငန်းများ/လက်ထောက်နှင့်ပညာရေးများ၊ စီမံကိန်းစက်ဝန်းအဆင့်တစ်ခုစီပြီးစီးပုံစံ၊ ကျေးရွာနှင့် ကျေးရွာအုပ်စုအတွက် ဤပုံစံကို ခြည့်သွင်းရမည်။ စည်းရုံးရေးမှူး/ဝန်ထမ်း အမည် ဦးကျော်စွာ ဝန်ထမ်းအမှတ်(၁) ဝန်ထမ်း(၂) ဝန်ထမ်း(၃) ဝန်ထမ်း(၄)				
ခန့်အပ်ရက်/ရက်စွဲ (အရက်)	ဦးစီးဌာန	ကျေးရွာအုပ်စု	ဝန်ထမ်း	ကျေးရွာ

စီမံကိန်းအမျိုးအမည်များ	ခန့်အပ်		အစည်းအဝေးတွင်တက်ရောက်သူအရေအတွက်				အစည်းအဝေး တက်ရောက်မှု	အစည်းအဝေး ဖြစ်ပွားရာ ရာခိုင်နှုန်း	
	စတင်သည့် ခန့်	ပြီးဆုံးသည့် ခန့်	အချိန်အား အရေအတွက်	အချိန်အား အရေအတွက်	အစည်းအဝေး အရေအတွက်	လူဦးရေတက်ရောက်သူ အရေအတွက် နှင့် လူဦးရေအစည်းအဝေး			
၁။ ကျေးရွာစီမံကိန်း စီမံခန့်ခွဲရေးအစည်းအဝေး	14.2.2019	14.2.2019	18	16	18	34	၅၆%	28	64%
၂။ ကျေးရွာအုပ်စု ဦးစီးဌာန စီမံခန့်ခွဲရေးအစည်းအဝေး	15.2.2019	15.2.2019	23	22	24	45	၅၆%	28	85%
၃။ ကျေးရွာအုပ်စု လုပ်ငန်းဆောင်ရွက်မှုအစည်းအဝေး									
၄။ ဦးစီးဌာနအစည်းအဝေး စီမံကိန်းရေးဆွဲရေး နှင့် အကောင်အထည်ဖော်ရေးအစည်းအဝေး	22.3.19	22.3.19	မရှိ	မရှိ	မရှိ	မရှိ		မရှိ	မရှိ
၅။ ဦးစီးဌာန စီမံကိန်းရေးဆွဲရေး နှင့် အကောင်အထည်ဖော်ရေး အစည်းအဝေး									

1

၆။ စီမံကိန်းလုပ်ငန်းစဉ်စီမံခန့်ခွဲရေးအစည်းအဝေး	မရှိ	မရှိ	မရှိ	မရှိ	မရှိ	မရှိ	မရှိ	မရှိ	မရှိ
၆.၁။ စီမံကိန်းလုပ်ငန်း အကောင်အထည်ဖော်ရေးအစည်းအဝေး	25.4.19	25.4.19	19	15	21	34	၅၆%	28	75%
၆.၂။ ဝယ်ယူရေးအစည်းအဝေး	25.4.19	25.4.19	19	15	21	34	၅၆%	28	75%
၆.၃။ သတ္တုအရက်အစည်းအဝေး	25.4.19	25.4.19	19	15	21	34	၅၆%	28	75%
၆.၄။ ပြင်ဆင်ရေးအစည်းအဝေး	25.4.19	25.4.19	19	15	21	34	၅၆%	28	75%
၇။ စီမံကိန်းလုပ်ငန်းစဉ် တိုးတက်မှု စောင့်ကြည့်ရေးအစည်းအဝေး	မရှိ	မရှိ	မရှိ	မရှိ	မရှိ	မရှိ		မရှိ	မရှိ
၇.၁။ အစည်းအဝေး ပထမအကြိမ်	22.6.19	22.6.19	7	6	14	13	၅၆%	28	50%
၇.၂။ အစည်းအဝေး ဒုတိယအကြိမ်									
၇.၃။ အစည်းအဝေး တတိယအကြိမ်									
၈။ စီမံကိန်းလုပ်ငန်းစဉ် အစည်းအဝေး									
၉။ လုပ်ငန်းစဉ်အစည်းအဝေး									

2

၁၀။ ကျေးရွာဖွံ့ဖြိုးရေး ဦးစားပေးအစီအစဉ် (ပုံစံ - ၃)

ပုံစံ - ၀ - ၃ ကျေးရွာဖွံ့ဖြိုးရေး ဦးစားပေးအစီအစဉ် (Form PC 3)

လယ်ဥယျာဉ်ရွက် အဆင့်(၃) ကျေးရွာပျော်ပန်းချက်အစည်းအဝေး၊ ငြိမ်းတိုးသောအခါ ကျေးရွာစီမံကိန်း အထောက်အကူပြု
ကော်မတီသည် လူထုစည်းရုံးရေးမှူးအကူအညီဖြင့် ဤပုံစံကိုပြည့်စုံအောင် ဖြည့်သွင်းရမည်။

လူထုစည်းရုံးရေးမှူး/ဝန်ထမ်း အမည် ဦးလှထွန်း ရှိ

နေ့စွဲ 15. ၇. ၂၀၁၇ ကော်ဝန်းအား အမှတ်ဖြစ်ပါ (V) ကော်ဝန်း(၁)
 ကော်ဝန်း(၂) ကော်ဝန်း(၃) ကော်ဝန်း(၄)

ပြည်နယ်/တိုင်း ဝိုင်း(အရှေ့) ပြည်နယ် မိုင်းတော် ကျေးရွာအုပ်စု ၀ မှ ၁၆၊ ကျေးရွာ ၀၆ ကင်

က၊ အခက်အခဲအတားအဆီးများအားထွေးခန်းခြင်း - ယခုလက်ရှိအခြေအနေတွင်
ဤကျေးရွာဖွံ့ဖြိုးတိုးတက်ရေးအတွက်
အဓိက အခက်အခဲအတားအဆီးများသည် ပည်သည်များဖြစ်ပါသည်။ (အမျိုးသား/ထမ်း အနည်းဆုံးအခက်အခဲ ၅
ခုစီဖော်ပြပါ)

အမျိုးသား အဖွဲ့မှ တင်ပြသောအခက်အခဲအတားအဆီးများ	အမျိုးသမီး အဖွဲ့မှတင်ပြသောအခက်အခဲအတားအဆီးများ
၀ စွာထွေးလမ်း ရှိသော်လည်း တံတား ထုတ်ဆောင် ရာအိတ်တွင်ရေကြိုရေလျှော့မြစ်စွဲ အား လာရေခက်ခဲပါသည်။	၀ စွာတွင် ရေကန်အိတ်တွင် ရေခဲမံ မြေကြောင့် သောက်ရေ၊ သုံးရေ ခက်ခဲပါသည်။
၂ စွာတွင် ဆက်လမ်း ပျား ထုတ်ကျွတ် မြစ်စွဲ ရှိ အိုင်ကန်အား ရှိ ပါသည်။	၂ စွာတွင် စာသင်ကျောင်း မရှိသောကြောင့် ကျောင်းကလေးများ သင်တန်းတက် အခွင့်အလမ်း မရှိပါ။
၃ ရေကန်အိတ်တွင် ရေခဲမံ မြေကြောင့် သောက်ရေ၊ သုံးရေခက်ခဲ ရှိလျှင် သောက်ရေ မရှိပါ။	၃ စွာတွင် ဆက်လမ်း ထုတ်ကျွတ် သောက်ရေ၊ သုံးရေ ခက်ခဲပါသည်။
၄	၄
၅	၅

၀၊ ပျော်ပန်းခြင်း - နောင်လာမည့် (၅) နှစ် အတွင်း ကျေးရွာဖွံ့ဖြိုးရေး ပျော်ပန်းလှူဒါန်းရန်အတွက်
အထောက်အကူပြု

အမျိုးသားအဖွဲ့မှ တင်ပြသောပျော်ပန်းချက်များ	အမျိုးသမီးအဖွဲ့မှ တင်ပြသောပျော်ပန်းချက်များ
၀ စွာထွေးလမ်း ရှိသော်လည်း တံတား ထုတ်ဆောင် သောကျွတ်ကန်တွင် တံတား ဖြစ်လာမည်ဆိုလျှင် အားလာရ အခက်အခဲ ဖြစ်လာမည်။	၀ ရေ၊ လိုက်ဖြစ် စိမ်းစစ် ရေအဖွဲ့အစည်း တွင် သောက်ရေ၊ သုံးရေ အခက်အခဲ မရှိစေရန် အားပေးပါ။
၂ စွာတွင် ဆက်လမ်း ပျား ထုတ်ကျွတ် ကျွတ်ကန်၊ ဆက်လမ်း ပျား ထုတ်ကျွတ် ကျွတ်ကန်၊ ဆက်လမ်း ပျား ထုတ်ကျွတ် ကျွတ်ကန် မြေကြောင့် အခက်အခဲ ဖြစ်လာပါမည်။	၂ စွာတွင် စာသင်ကျောင်း ရှိလာပါက ကလေးပျား ကို စွာတွင် ထွေးသောစာသင်ပေးနိုင်စေရန် အားပေးပါ။
၃ ရေ၊ လိုက်ဖြစ် စိမ်းစစ် ရေအဖွဲ့အစည်း အားပေးရန် အခက်အခဲ ဖြစ်လာမည် ဆိုလျှင် ရေကန်အိတ်တွင် ရေခဲမံ မြေကြောင့် သောက်ရေ၊ သုံးရေ ခက်ခဲ ရှိလျှင် သောက်ရေ မရှိပါ။	၃ စွာတွင် ဆက်လမ်း ကို ချဲ့ထွင်လာနိုင်ပါက သောက်ရေ၊ သုံးရေ ခက်ခဲ မရှိစေရန် အားပေးရန် အားပေးပါ။
၄	၄
၅	၅

ဂ၊ လူထုစီမံကိန်း၏ လာမည့် (၄) နှစ်အတွက် အကျိုးမဝင်သော ဦးစားပေး ဖွံ့ဖြိုးတိုးတက်မှု လုပ်ငန်း အစီအစဉ်များအားဖော်ပြပါ။

အဆင့်	ကျေးရွာအတွက် ဦးစားပေး ဖွံ့ဖြိုးတိုးတက်မှု လုပ်ငန်းစဉ်များ	အဆိုပြုသူ (အမျိုးသားများ/ အမျိုးသမီးများ/အမျိုးသား+ အမျိုးသမီး)	ခန့်မှန်းကုန်ကျ စရိတ်	အကျိုးခံစားခွင့်ရှိသူ ခန့်မှန်းခြေ အရေ အတွက်
၀	ကွန်ကရစ်တံတား သို့မဟုတ် ဖြူစင်ခြင်း	(က)	5120000	149
၂	ရေပိုက် + ရေလျှောင့်ကန် တည်ဆောက်ခြင်း	(က+မ)	13000000	149
၃	ရွာချွတ်သန့်ရှင်းရေး ဖြူစင်ခြင်း	(က+မ)	4600000	149
၄	ရွာဘေးကျောင့်တည်ဆောက် ခြင်း	(မ)	12000000	149
၅				

ဃ၊ လူထုစီမံကိန်း၏ လာမည့် (၄) နှစ်အတွက် အကျိုးမဝင်သော ဦးစားပေး ဖွံ့ဖြိုးတိုးတက်မှု လုပ်ငန်း အစီအစဉ်များအားဖော်ပြပါ။

အဆင့်	ကျေးရွာအတွက် ဦးစားပေး ဖွံ့ဖြိုး တိုးတက်မှု လုပ်ငန်းစဉ်များ	အဆိုပြုသူ (အမျိုးသားများ/ အမျိုးသမီးများ/အမျိုးသား+ အမျိုးသမီး)	အခန်းကဏ္ဍ
၀			
၂			
၃			
၄			
၅			

ခေါင်းစောင်၊ ကျေးရွာစီမံကိန်းအထောက်အကူပြုကော်မတီမှ အတည်ပြုသည်။

အမည် ဦး ဒီဂျင်ခါး လက်မှတ် ခန့် 15. ၉. 2019

၁၁။ ကဏ္ဍအလိုက်ဦးစားပေးဖွံ့ဖြိုးရေးလုပ်ငန်းစဉ်များ

ဝစ်ပစ် ဗဟိုစု
ဝစ်ကဇ်ရွာ

ကဏ္ဍအလိုက် ဦးစားပေးလုပ်ငန်းစဉ်ပေးသော

ကဏ္ဍ	ဦးစားပေး အဆင့်	လုပ်ငန်းအမျိုးအစား	အဆိုပြုသူ(အမှန်ဖြစ်ရန်)			ခုနှစ်	ထောက်ပံ့ပညာအဖွဲ့အစည်း၊ (သို့)ဌာန	ပုတ်ရွက်
			ကုဒ်	ပ	ကျား+မ			
အသိပြုပေးရေး (လမ်းကြောင်း/အချိန်ဇယား/စာရင်း)	၁	ကွန်ကရစ်တံတား ၁၂ ခု၊ အဆင့် မြှင့်တင်ခြင်း	✓			၂၀၁၄	၂၅၅	
	၂	ရေပိုက်+ရေလျှော့စက် တည်ဆောက်ခြင်း			✓			
	၃	ရွာချွမ်းတက်မြေသာကပ် ပျံ့ထွက်ခြင်း			✓			
	၄							
	၅				✓			
လူမှု ဦးစားပေး (အညာအမျိုး ကျွမ်းကျင်မှု နှင့် ဆိုင်ရာအသိပေးရေးအစီအစဉ်များ)	၁	စာသင်ကျောင်းတည် ဆောက်ခြင်း						
	၂							
	၃							
	၄							
	၅							
သက်တောထိန်းသိမ်းရေး (ပိတ်ပင်ရေး/ အထောက်အပံ့ အဖွဲ့ လိုအပ်ချက်များ)	၁							
	၂							
	၃							
	၄							
	၅							
သဘာဝအသိပေးရေး (ပိတ်ပင်ရေး/ အထောက်အပံ့ အဖွဲ့ လိုအပ်ချက်များ)	၁							
	၂							
	၃							
	၄							
	၅							
အခြားအစီအစဉ် (အထောက်အပံ့/ အထောက်အပံ့ အဖွဲ့ လိုအပ်ချက်များ)	၁							
	၂							
	၃							
	၄							
	၅							

၁၂။ ကိုးကားချက်

ကျေးရွာဖွံ့ဖြိုးရေး အစီအစဉ်မှ ကိုးကားချက်များ

စဉ်	အကြောင်းအရာ	(၄၈) ဇယားအညွှန်း		မှတ်ချက်
		ကိုးကားရန်	လေ့လာရန်	
၁။	ကျေးရွာအခြေခံအချက်အလက်များ	ဇယား ၁၊ ၃၊ ၂၊ ၃၊ ၆။	ဇယား ၈၊ ၂၂၊ ၂၇၊ ၃၀၊ ၄၂။	
၂။	လူမှုရေးအရင်းအမြစ်ပြုပြင်ခြင်း	ဇယား ၄၊ ၅၊ ၁၄၊ ၂၂၊ ၃၇၊ ၄၀၊ ၄၁၊ ၄၂။	ဇယား ၈၊ ၁၃၊ ၂၇၊ ၃၈၊ ၄၄။	
၃။	ဥစ္စာနေကြွယ်ဝမှုအဆင့်သတ်မှတ်ချက်	ဇယား ၆၊ ၁၃။	ဇယား ၁၆။	
၄။	ပိုင်ဆိုင်မှုသုံးသပ်ခြင်း	ဇယား ၁၄၊ ၁၆၊ ၁၉၊ ၄၃၊ ၄၅၊ ၄၇။	ဇယား ၁၃၊ ၁၇၊ ၃၈။	
၅။	ရာသီခွင်ပြပြကွဲဒိန်	ဇယား ၉၊ ၁၅၊ ၂၄၊ ၃၄၊ ၃၇။	ဇယား ၂၂၊ ၂၆၊ ၃၅။	
၆။	ပင့်ကူအိမ်သုံးသပ်ချက်	ဇယား ၃၊ ၃၀၊ ၃၉၊ ၄၀။	ဇယား ၃၀။	
၇။	ဗင်းပုံစံ	ဇယား ၁၁၊ ၁၂။		

ဝမ်းကင်ကျေးရွာ ဖွံ့ဖြိုးရေးအစီအစဉ်ကို ဇယား ၄၈ ခုဖြင့် ဖော်ပြထားကြောင်းတွေ့ရသည်။



လူထုပဟိုပြုစီမံကိန်း
“ကျေးလက်လူထုအခြေပြု၊ ဖွံ့ဖြိုးမှုကိုတိုးရှေးရှု”
လူထုပဟိုပြုစီမံကိန်း၊ မိုင်းခတ်မြို့နယ်၊ ရှမ်းပြည်နယ် (အရှေ့ပိုင်း)