

ပြည်ထောင်စုသမ္မတမြန်မာနိုင်ငံတော်အစိုးရ
စိုက်ပျိုးရေး၊ မွေးမြူရေးနှင့် ဆည်မြောင်းဝန်ကြီးဌာန
ကျေးလက်ဒေသဖွံ့ဖြိုးတိုးတက်ရေးဦးစီးဌာန

လူထုပတ်ဝန်းကျင်ပြုစီမံကိန်း



ကျေးရွာဖွံ့ဖြိုးရေးအစီအစဉ်
Village Development Plan (VDP)
ဝမ်ပင်းကျေးရွာအုပ်စု၊ နမ်ခတ်ကျေးရွာ

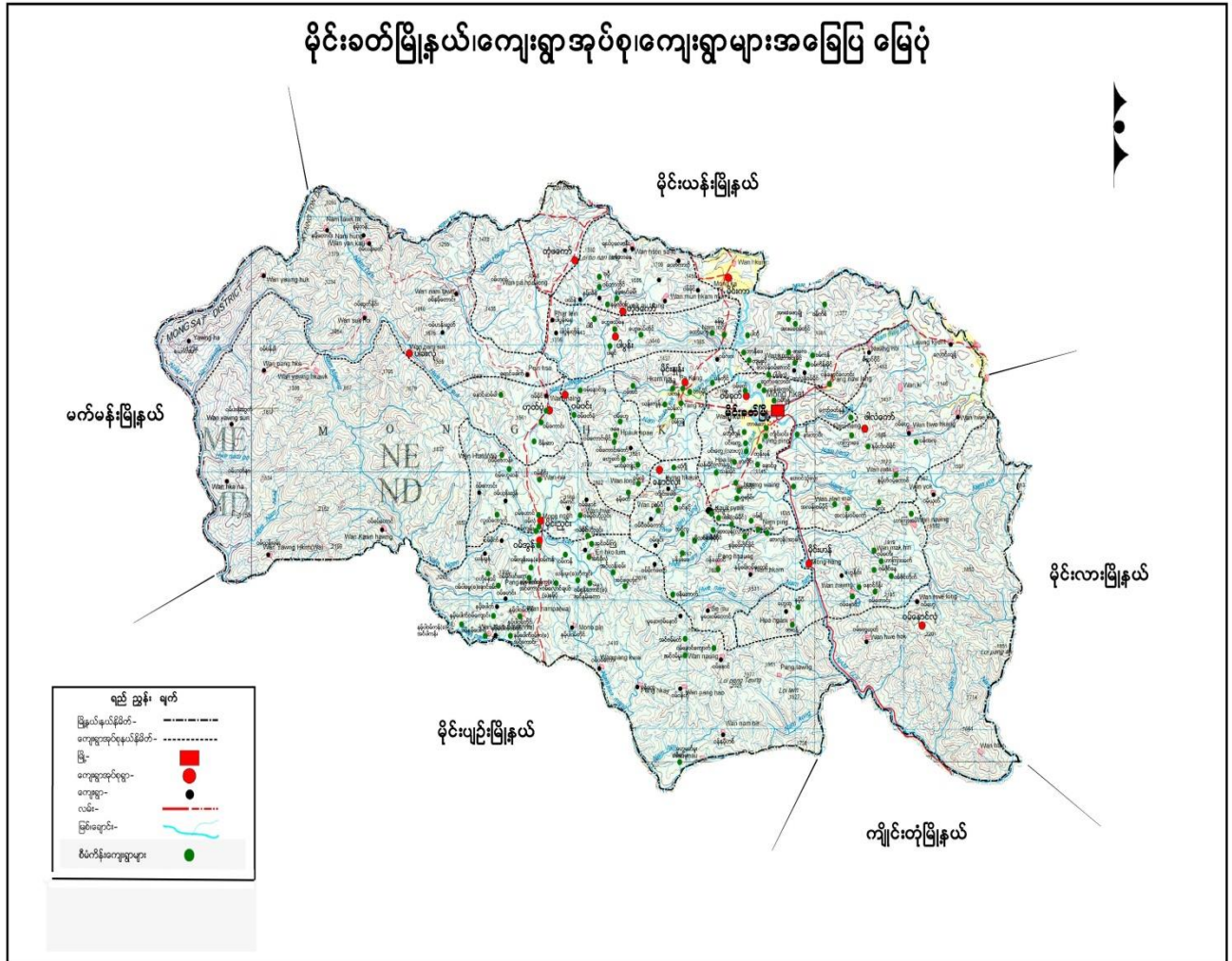
Contents

- ၁။ မိုင်းခတ်မြို့နယ်အခြေပြမြေပုံ 3
- ၂။ နမ့်ခတ်ကျေးရွာ အခြေပြမြေပုံ 4
- ၃။ ဝမ်ပင်းကျေးရွာအုပ်စု တွင်ပါဝင်သောကျေးရွာများစာရင်း 4
- ၄။ ကျေးရွာအခြေခံအချက်အလက်များ (ကျေးရွာသမိုင်းကြောင်း) 5
- ၅။ လူထုပူးပေါင်းပါဝင်သော လူမှုဆန်းစစ်ခြင်းနှင့် အကဲဖြတ်ခြင်းလုပ်ငန်းစဉ် အကျဉ်းချုပ်ဖော်ပြချက်များ 5
- ၆။ ကျေးရွာဖွံ့ဖြိုးရေးအစီအစဉ်အတွက်အသုံးပြုခဲ့သော PRA tools တစ်ခုချင်းစီအတွက် သုံးသပ်ချက်များ 6
 - ၆.၁။ လူမှုရေးနှင့် ကျေးရွာအရင်းအမြစ်ပြမြေပုံ 6
 - ၆.၂။ ရာသီခွင်ပြ ပြက္ခဒိန် 7
 - ၆.၃။ ဥစ္စနကြွယ်ဝမှုအဆင့်သတ်မှတ်ခြင်း 8
 - ၆.၄။ ကျား၊ မ ပင့်ကူအိမ်သုံးသပ်ခြင်း 9
 - ၆.၅။ ကျေးရွာအရင်းအမြစ်အသုံးချမှုဖော်ပြချက်များ 10
 - ၆.၆။ အဖွဲ့အစည်းချိတ်ဆက်မှုပြမြေပုံ 11
- ၇။ ကျေးရွာဖွံ့ဖြိုးရေးအစီအစဉ်ဆောင်ရွက်မှုမှတ် တမ်းခါတ်ပုံများ 12
- ၈။ ကျေးရွာအခြေခံအချက်အလက်(ပုံစံ-၁) 13
 - ၈.၁။ ပထမနှစ်စက်ဝန်းကျေးရွာအချက်အလက် (ပုံစံ-၁) 13
 - ၈.၂။ ဒုတိယနှစ်စက်ဝန်းကျေးရွာအချက်အလက် (ပုံစံ-၁) 16
 - ၈.၃။ တတိယနှစ်စက်ဝန်းကျေးရွာအချက်အလက် (ပုံစံ-၁) 20
- ၉။ စီမံကိန်းစက်ဝန်းအချိန်ဇယား (ပုံစံ - ၂) 24
 - ၉.၁။ ပထမနှစ်စက်ဝန်း စီမံကိန်းစက်ဝန်းအချိန်ဇယား (ပုံစံ - ၂) 24
 - ၉.၂။ ဒုတိယနှစ်စက်ဝန်း စီမံကိန်းစက်ဝန်းအချိန်ဇယား (ပုံစံ - ၂) 25
 - ၉.၃။ တတိယနှစ်စက်ဝန်း စီမံကိန်းစက်ဝန်းအချိန်ဇယား (ပုံစံ - ၂) 26
- ၁၀။ ကျေးရွာဖွံ့ဖြိုးရေး ဦးစားပေးအစီအစဉ် (ပုံစံ -၃) 27
 - ၁၀.၁။ ပထမနှစ်စက်ဝန်း ကျေးရွာဖွံ့ဖြိုးရေး ဦးစားပေးအစီအစဉ် (ပုံစံ -၃) 27
 - ၁၀.၂။ ဒုတိယနှစ်စက်ဝန်း ကျေးရွာဖွံ့ဖြိုးရေး ဦးစားပေးအစီအစဉ် (ပုံစံ -၃) 29
 - ၁၀.၃။ တတိယနှစ်စက်ဝန်း ကျေးရွာဖွံ့ဖြိုးရေး ဦးစားပေးအစီအစဉ် (ပုံစံ -၃) 32
- ၁၁။ ကဏ္ဍအလိုက်ဦးစားပေးဖွံ့ဖြိုးရေးလုပ်ငန်းစဉ်များ 34
 - ၁၁.၁။ ပထမနှစ်စက်ဝန်း ကဏ္ဍအလိုက်ဦးစားပေးဖွံ့ဖြိုးရေးစဉ်များလုပ်ငန်း 34
 - ၁၁.၂။ ဒုတိယနှစ်စက်ဝန်း ကဏ္ဍအလိုက်ဦးစားပေးဖွံ့ဖြိုးရေးလုပ်ငန်းစဉ်များ 35
 - ၁၁.၃။ တတိယနှစ်စက်ဝန်း ကဏ္ဍအလိုက်ဦးစားပေးဖွံ့ဖြိုးရေးလုပ်ငန်းစဉ်များ 36
- ၁၂။ အစည်းအဝေးမှတ်တမ်း 37

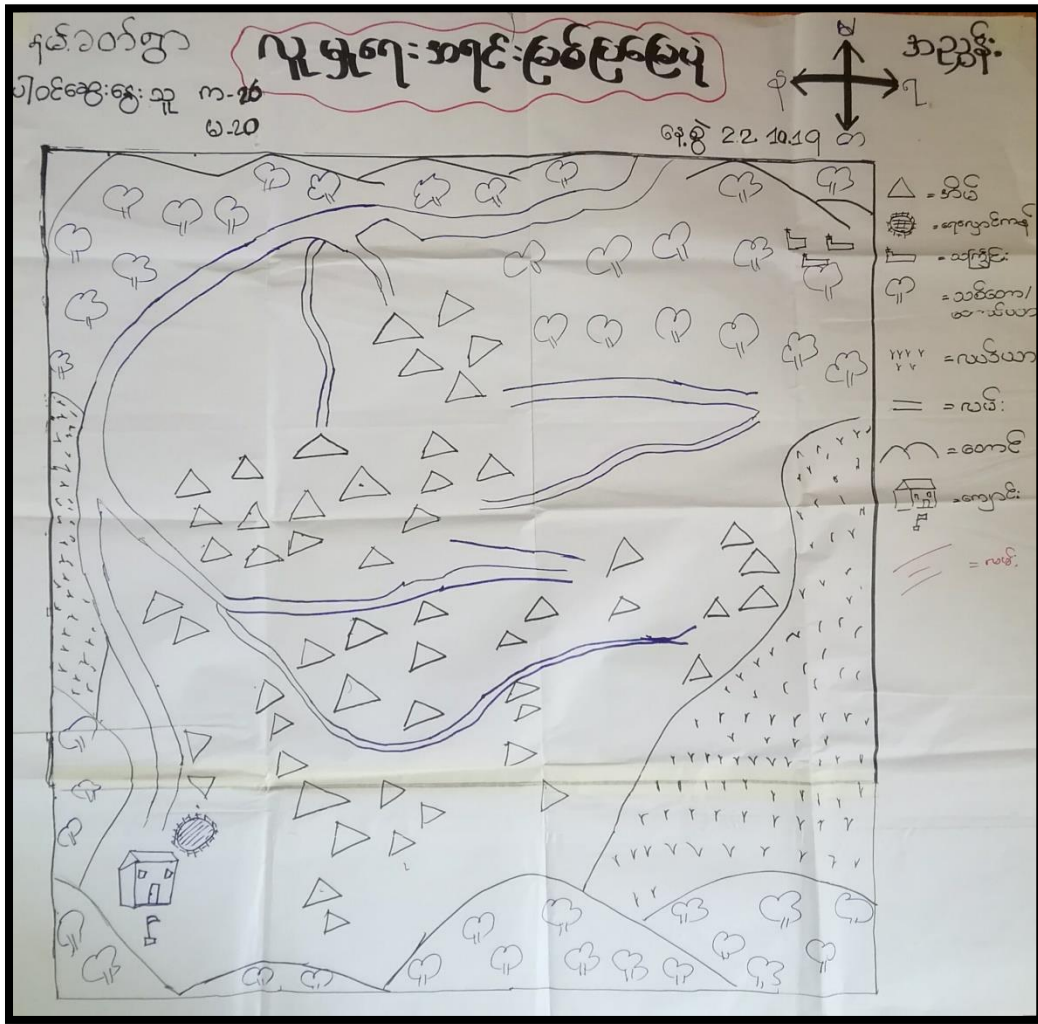
၁၂.၁။ ဒုတိယနှစ်စက်ဝန်း အစည်းအဝေးမှတ်တမ်း..... 37

၁၃။ ကျေးရွာစီမံခန့်ခွဲမှုအဖွဲ့ဝင်စာရင်း 39

၁။ မိုင်းခတ်မြို့နယ်အခြေပြမြေပုံ



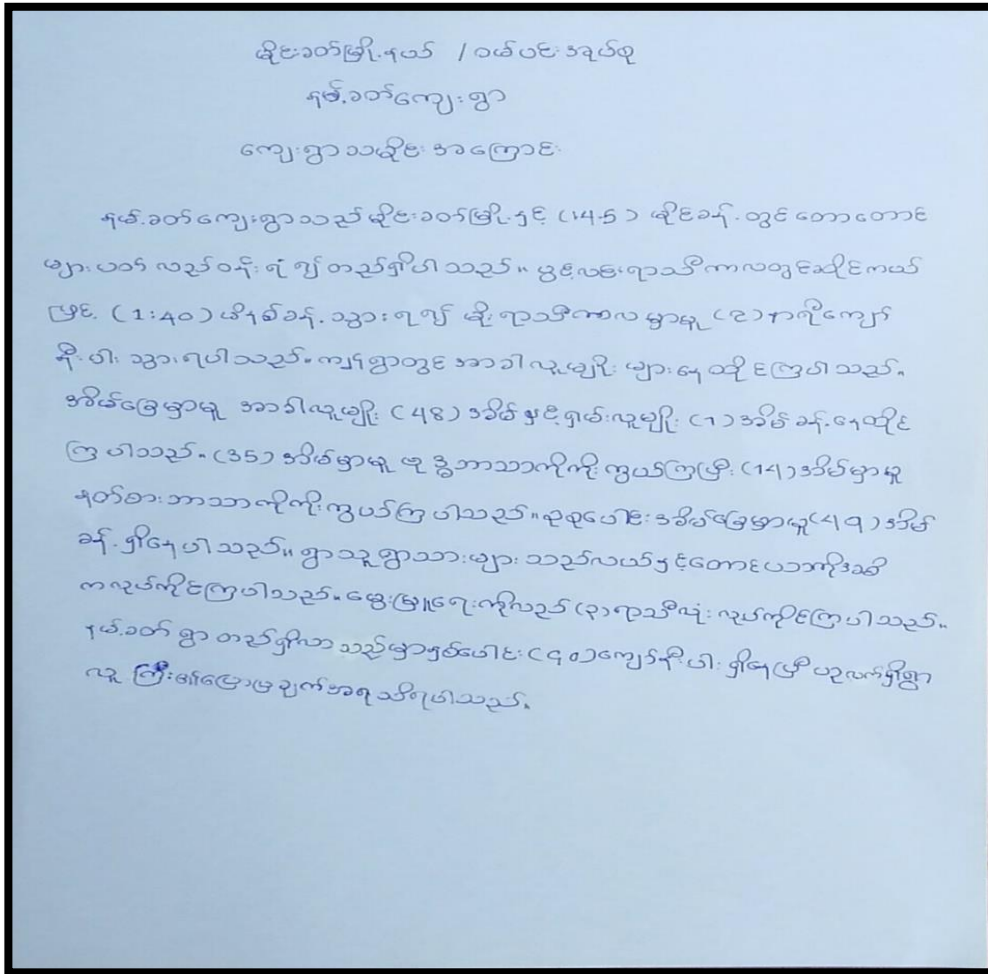
၂။ နမ့်ခတ်ကျေးရွာ အခြေပြမြေပုံ



၃။ ဝမ်ပင်းကျေးရွာအုပ်စု တွင်ပါဝင်သောကျေးရွာများစာရင်း

- ၁ - ဝမ်ဖတ်ခုံ(ခ)နားယောင်းကျေးရွာ
- ၂ - ဝမ်နောင်အူကျေးရွာ
- ၃ - ဝမ်ကောင်းမိုင်ကျေးရွာ
- ၄ - မာမုတ်ကျူးကျေးရွာ
- ၅ - ဝမ်လုံကျေးရွာ
- ၆ - ဖားဖေ့(ခ)ဝမ်ကောင်းကော်ကျေးရွာ
- ၇ - ဝမ်ဟွေ့(ခ)ကျကော်ကျေးရွာ
- ၈ - နမ့်ခတ်ကျေးရွာ
- ၉ - ဝမ်ကင်ကျေးရွာ
- ၁၀ - ဟွေ့ခတ်ကျေးရွာ

၄။ ကျေးရွာအခြေခံအချက်အလက်များ (ကျေးရွာသမိုင်းကြောင်း)




၅။ လူထုပူးပေါင်းပါဝင်သော လူမှုဆန်းစစ်ခြင်းနှင့် အကဲဖြတ်ခြင်းလုပ်ငန်းစဉ် အကျဉ်းချုပ်ဇယား

စဉ်	အသုံးပြုသော PRA Tools များ
၁	ကျေးရွာအရင်းမြစ်ပြပုံ (Social Map)
၂	ရာသီဥတုပြပြကွဲ (Seasonal Calendar)
၃	ဥစ္စာနေကြွယ်ဝမှု ဦးစားပေးအဆင့်သတ်မှတ်ခြင်း (Wealth Ranking)
၄	ကျား၊ မ ပင့်ကူအိမ်သုံးသပ်ခြင်း (Cob Web)
၅	အရင်းအမြစ်အသုံးချမှုဖော်ထုတ်ခြင်း ဇယား (Asset Mapping)
၆	အဖွဲ့အစည်းချိတ်ဆက်မှုပြပုံ (Venn diagram)

၆။ ကျေးရွာဖွံ့ဖြိုးရေးအစီအစဉ်အတွက်အသုံးပြုခဲ့သော PRA tools တစ်ခုချင်းစီအတွက် သုံးသပ်ချက်များ

၆.၁။ လူမှုရေးနှင့် ကျေးရွာအရင်းအမြစ်ပြင်ပမြေပုံ



လူမှုရေးနှင့် ကျေးရွာအရင်းအမြစ်ပြင်ပမြေပုံ သုံးသပ်ချက်

နမ့်သင်ရွာ **လူမှုရေးနှင့် ကျေးရွာအရင်းအမြစ်ပြင်ပမြေပုံ**
ရွေးချယ်ရေးနှင့် ဆန်းစစ်ချက်

- * လယ်ယာ၊ သစ်တော၊ တောတောင်ကို မြေပုံဖြင့် အသက်မွေးဝမ်းကျောင်းပြုလုပ်ကြသည်။
- * သောက်သုံးရေအသင့်အတင့် လူလောက်ဖြင့် ခိုက်ဖျိုးခြေနည်းပါးသည်။
- * တစ်ရွာလုံးနီးပါး ဗုဒ္ဓဘာသာကို ကွယ်ကြပြီး နတ်စားကို ကွယ်ကြသူများ ရှိသည်။
- တိုးတက်ရန် လိုအပ်သော အချက်များ
- * ရွာချင်း ဆက်လမ်း တွင် ရှိသော ရေခဲနံ့ ဖြောင်းပြန်ခြင်း
- * ရွာချင်း ဆက်လမ်း ချဲ့ထွင်ခြင်း (ဖြောင့်လမ်း)

၆.၃။ ဥစ္စနေကြွယ်ဝမှုအဆင့်သတ်မှတ်ခြင်း

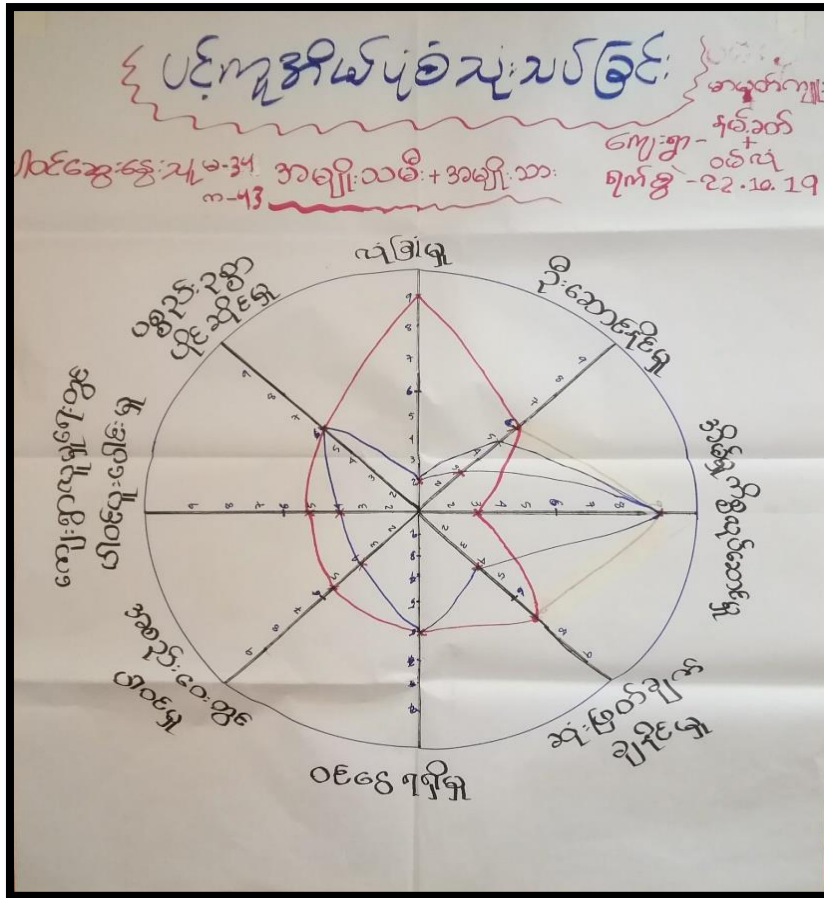
နယ်စပ် + ဝယ်ယူ (စွာ) ပြောဆိုကြွယ်ဝမှုအဆင့်သတ်မှတ်ချက် 22.12.19			
အဆင့်	အကြောင်း အရာ	ဒိဂျစ်ဆောင်း စုအရေအ အွက်	ရာခိုင်နှုန်း
ချမ်းသာထော အုပ်စု	—		
အထင်အသင့်ထော အုပ်စု	ဘွယ်မိုးဒိဂျစ်၊ ခပ်ပါ၊ ကြိတ်စက်၊ လယ် ထွန်စက်၊ ဆိုင်ကယ်၊ ခွား၊ ကလေး ကျောင်း ထား နိုင်	6	7
မဖြေလည်ထော အုပ်စု	သက်ကယ်မိုးဒိဂျစ်၊ လယ်ထွန်စက်၊ ဆိုင်ကယ်၊ ဝက်၊ ကလေး တချို့ကျောင်း ထား နိုင်၊ လယ်	36	43
ခွမ်းပါးထောအုပ်စု	သက်ကယ်မိုး ဒိဂျစ် ဝါဂျီ တောင်ယာ	41	50
စုစုပေါင်း		83	100

ဥစ္စနေကြွယ်ဝမှုအဆင့်သတ်မှတ်ခြင်း၏ သုံးသပ်ချက်

နယ်စပ် + ဝယ်ယူ (စွာ) ပြောဆိုကြွယ်ဝမှုအဆင့်သတ်မှတ်ချက်
ခွေးမွှေးဖြူ နယ်စပ်စစ်ဖြူ ရက်စွဲ 22.12.2019

- * အစားအသုံးထော ဒိဂျစ်ဆောင်းစု (3) ဒိဂျစ်ရှိပါသည်။
- * မဖြေလည်ထောအုပ်စုမှာ (30) ဒိဂျစ်ရှိပါသည်။
- * ခွမ်းပါးထော ဒိဂျစ်ဆောင်းစု (17) ဒိဂျစ်ရှိပါသည်။
- * စိမ့်ကန်၊ လုပ်ငန်းခွဲ လုပ်ပေး ရှိရာတွင် အချို့သမီးများ
 ကိုတည့်သွင်းစဉ်းစားပေးခြင်း၊ လာဒ်ဝန်း၊ စုပေးခြင်း၊ ဒကေး
 ဖြင့် ၎င်းတို့ကျေးဇူးတင် ကူညီနိုင်ပါသည်။

၆.၄။ ကျား၊ မ ပင့်ကူအိမ်သုံးသပ်ခြင်း



ကျား၊ မ ပင့်ကူအိမ်သုံးသပ်ချက်

ပင့်ကူအိမ်သုံးသပ်ချက်
ခွေးခွေးခြင်းနှင့်ဆန်းစစ်ချက်

ပါဝင်ခွေးခွေး ၂၆ - ၃၄
 ၈ - ၄၅

ရက်စွဲ - ၂၂.၁.၂၀
 မှုးစွာ - ၄၆.၂၀

* အမျိုးသမီးများသည် အမျိုးသားများထက် အိမ်မှုကိစ္စ
 လုပ်ဆောင်မှုတွင် သာ အားသာနေပြီး၊ လှခြေမှု၊ ပိုင်ဆိုင်မှု၊
 နိုင်မှု၊ ဆုံးဖြတ်ချက်ချနိုင်မှု၊ အစည်းဝေးတွင် ပါဝင်မှု၊
 ကျေးဇူးပြုမှုရေတွင် ပါဝင်မှုပေးမှု ဝင်ရောက်အားရည်
 မရကြပါ။

* အမျိုးသားများနှင့်တူ ဝင်ရောက်မှု၊ ပစ္စည်းပစ္စာပိုင်း
 ဆိုင်မှု ဝင်ရောက်မှု ပါသည်။

* အမျိုးသားများသည် အမျိုးသမီးများကို ထိန်းချုပ်မှုနှင့် ပညာ
 အားသာအားရည် ဆောင်ရွက်ပြီး၊ အမျိုးသားများသည် အမျိုးသမီး
 များကို တိုက်ရိုက်လုပ်ဆောင်မှုနှင့် ပညာရေးအတွက် အထောက်အပံ့
 ပြုလုပ်ဆောင်ရွက်ပါက အမျိုးသမီးများ၏ စွမ်းဆောင်ရည်ကို ဖြည့်
 လာပညာဖြစ်ပါသည်။

၆.၅။ ကျေးရွာအရင်းအမြစ်အသုံးချမှုဇယား

ကျေးရွာအရင်းအမြစ်အသုံးချမှုဇယား

မိမိကျေးရွာအုပ်စုအတွက် ၈-၄၃
၈-၃၄

ရက်စွဲ- ၂၂.၁၀.၁၇
ရွာ- ၄၆.၁၀
+
ဝယ်ယူ
+
မာမုတ်ကျေး

(က)	(ခ)	(ဂ)
ဆိုင်ကယ်	လက်ရွက်/အိတ်	လယ်
ချောင်း	↑	တောင်ယာ
		လမ်း
လယ်ထွန်စက်		သစ်တော
		ရွာ+ဝက်

ကျေးရွာအရင်းအမြစ်အသုံးချမှုဇယား သုံးသပ်ချက်

မိုင်းဆိုင်ရွာသုံးသပ်ရေး ⇒ ၄၆.၁၀ + ၀၆.၁၀ +
မာမုတ်ကျေး
⇒ ၇၆.၂၀ - ၂၂.၁၀.၁၇

ကျေးရွာအရင်းအမြစ်အသုံးချမှုဇယား

- * အချို့သမားများသည် လက်ရွက်/အိတ်ကိုသာ ထိန်းချုပ်မှုရှိပါသည်။
- * အချို့သမားများသည် သီးသန့်ဆိုင်ကယ်နှင့်လယ်ထွန်စက်ကို သုံးစွဲကြပါသည်။
- * လမ်း၊ တောင်ယာ၊ လယ်၊ ချောင်း၊ သစ်တော၊ ရွာ+ဝက် စားတို့ကို တစ်တူကျား/မသုံးစွဲကြပြီး တစ်တူထိန်းချုပ်မှုမှာ လယ်နှင့်တောင်ယာသာရှိပြီး အချို့သမားများသာ အချားသုံးထိန်းချုပ်မှုရှိပါသည်။
- * သုံးစွဲမှုမရှိသော ကျား/မတစ်တူ သုံးစွဲမှုမှာ မှားယွင်းသောကြောင့် တစ်တူ သုံးစွဲမှုနှင့်ထိန်းချုပ်မှုမရှိကြောင်း ဝိသိသိပါသည်။

၇။ ကျေးရွာဖွံ့ဖြိုးရေးအစီအစဉ်ဆောင်ရွက်မှုမှတ် တမ်းဓါတ်ပုံများ

ကျေးရွာအစည်းအဝေးနှင့် PRA Tools များအသုံးပြု၍ အချက်အလက်ကောက်ခံခြင်း



၈။ ကျေးရွာအခြေခံအချက်အလက်(ပုံစံ-၁)

၈.၁။ပထမနှစ်စက်ဝန်းကျေးရွာအချက်အလက် (ပုံစံ-၁)

Long- 99-34414491 Lat- 21.69129151

ပုံစံ - ၈ - ၁ ကျေးရွာအခြေခံအချက်အလက်များ (Form PC 1)

လမ်းညွှန်ချက်၊ ကျေးရွာတစ်ရွာသို့ ပထမဆုံးမိတ်ဆက်ခရီး သွားရောက်သောအခါ လူထုစည်းရုံးရေးမှူးသည် ကျေးရွာခေါင်းဆောင်များအား ကျေးရွာအချက်အလက်များကို မေတ္တာရပ်ခံ၍ တောင်းခံရသည်။ ဤအချက်အလက်များကို စီမံကိန်းမိတ်ဆက်အစည်းဝေးတွင် လူထုစည်းရုံးရေးမှူးသည် ဤအချက်အလက်များအား စစ်ဆေးပြီး မှန်ကန်အောင်ပြုလုပ်ရမည်။ ပြီးနောက်တွင် လူထုစည်းရုံးရေးမှူးမှ သတင်းအချက်အလက်ထံသို့ Tablets မှ တာဆင့် ဖြည့်သွင်းရမည်။

ကျေးရွာခေါင်းဆောင် အမည် (မြို့နယ်)	ကျေးရွာခေါင်းဆောင်၏ ဝန်ထမ်းအမည်	လူထုစည်းရုံးရေးမှူး၏ အမည်
ဦးလောင့်		ဦးလှထွန်း
ပြည်နယ်တိုင်းဒေသကြီး ရှမ်း (အရှေ့)	မြို့နယ် မိုင်းတော်	ကျေးရွာအုပ်စု ၀၂၇-၀၉
		ကျေးရွာ ၂၇.၁၀၇

ကား လူဦးရေ

လူမျိုးစု	အိမ်ထောင်စုအရေအတွက်	ကိုးကွယ်သည့်ဘာသာ	အိမ်ထောင်စုအရေအတွက်
လူမျိုးစု (၁) အာဒါ	48	ဘာသာ (၁) ဣန္ဒိယ	35
လူမျိုးစု (၂) -----		ဘာသာ (၂) ဗုဒ္ဓ	14
လူမျိုးစု (၃) -----		ဘာသာ (၃) -----	
လူမျိုးစု (၄) -----		ဘာသာ (၄) -----	
လူမျိုးစု (၅) -----		ဘာသာ (၅) -----	
လူမျိုးစုစောင့်ရှောက်ရေးအဖွဲ့	1	ဘာသာစောင့်ရှောက်ရေး	
မသန်စွမ်းသူများ	-		
သက်ကြီးရွယ်အိုများ (၆၅ နှစ် နှင့် အထက်)			
စစ်ဘေးရှောင်	3		

	အမျိုးသား (အရေအတွက်)	အမျိုးသမီး (အရေအတွက်)
လူဦးရေ		
လူမျိုးစု (၁) အာဒါ	157	147
လူမျိုးစု (၂) ဗုဒ္ဓ	1	
လူမျိုးစု (၃) -----		
လူမျိုးစု (၄) -----		
လူမျိုးစု (၅) -----		
အခြား		
အိမ်ထောင်စုဦးစီး	43	6

1

(ခ) အခြေခံအဆောက်အအုံ အသုံးအဆောင်များ

စာသင်ကျောင်း	အမှတ် ခြံပါ	ကျန်းမာရေး	အမှတ် ခြံပါ	ဘာသာရေး အဆောက် အအုံများ	အမှတ် ခြံပါ
ပုကြီးကျောင်း	<input type="checkbox"/>	တိုက်နယ်ဆေးရုံ	<input type="checkbox"/>	ဝေတီ	<input type="checkbox"/>
မုလတန်းကျောင်း	<input type="checkbox"/>	ကျန်းမာရေးဌာန	<input type="checkbox"/>	ဘုန်းကြီးကျောင်း	<input checked="" type="checkbox"/>
မုလွန်ကျောင်း	<input type="checkbox"/>	ကျန်းမာရေးဌာနခွဲ	<input type="checkbox"/>	ဟိန္ဒူဘုရားကျောင်း	<input type="checkbox"/>
အလယ်တန်းကျောင်း	<input type="checkbox"/>	ဆေးပေးခန်း	<input type="checkbox"/>	ရေငံယာန်ကျောင်း	<input type="checkbox"/>
လယ်လွန်ကျောင်း	<input type="checkbox"/>	အခြား	<input type="checkbox"/>	ဝေတီ	<input type="checkbox"/>
အထက်တန်းကျောင်း	<input type="checkbox"/>			အခြား	<input type="checkbox"/>
အခြား	<input type="checkbox"/>				
မှတ်ချက်		မှတ်ချက်		မှတ်ချက်	

(ဂ) ကျွမ်းကျင်သူများမှတ်တမ်း (ကျေးရွာတွင်နေထိုင်သော သို့မဟုတ် တခြားရွာမှလာရောက်သော ကျွမ်းကျင်သူများ)

(ခ) စာသင်ကျောင်း			(င) ကျန်းမာရေး			(ည) လက်မှုပညာရှင်		
မှတ်ချက်	ရွာတွင်နေထိုင်သူ	အခြားရွာမှလာသူ	ဆရာဝန်	ရွာတွင်နေထိုင်သူ	အခြားရွာမှလာသူ	မှတ်ချက်	ရွာတွင်နေထိုင်သူ	အခြားရွာမှလာသူ
မုလတန်းပြဆရာ/မ	<input checked="" type="checkbox"/>	<input type="checkbox"/>	ဆရာဝန်	<input type="checkbox"/>	<input type="checkbox"/>	လက်သမား	<input type="checkbox"/>	<input type="checkbox"/>
အထက်တန်းပြဆရာ/မ	<input type="checkbox"/>	<input type="checkbox"/>	လက်ထောက်ကျန်းမာရေးမှူး	<input type="checkbox"/>	<input type="checkbox"/>	ပန်းရံ	<input type="checkbox"/>	<input type="checkbox"/>
အလယ်တန်းပြဆရာ/မ	<input type="checkbox"/>	<input type="checkbox"/>	အဖိုးသမီးကျန်းမာရေးဆရာမ	<input type="checkbox"/>	<input type="checkbox"/>	လျှပ်စစ်ကျွမ်းကျင်ပညာရှင်	<input type="checkbox"/>	<input type="checkbox"/>
ပုကြီးဆရာ/မ	<input type="checkbox"/>	<input type="checkbox"/>	သားရွားဆရာမ	<input type="checkbox"/>	<input type="checkbox"/>	ရေပိုက်သူ	<input type="checkbox"/>	<input type="checkbox"/>
အခြား	<input type="checkbox"/>	<input type="checkbox"/>	ပြည်သူ့ကျန်းမာရေးလုပ်သား	<input type="checkbox"/>	<input type="checkbox"/>	စက်ပြင်ဆရာ	<input type="checkbox"/>	<input type="checkbox"/>
မှတ်ချက်			မှတ်ချက်			မှတ်ချက်		

(ဃ) ကျေးရွာသို့ ရောက်ရှိနိုင်သည့် လမ်းအခြေအနေ / ကျေးရွာတစ်ရွာသည် ၎င်း၏ ကျေးရွာအုပ်စုနှင့် ဆက်သွယ်ထားသော လမ်းအခြေအနေ (အောက်ပါတို့ကို ဝိုင်းပါ)

ကျောက်ကြမ်းလမ်း ကတ္တရာလမ်း ကွန်ကရစ်လမ်း မော်တော်ဆိုင်ကယ်လမ်း
 ကျောက်ခင်းလမ်း မြေသားလမ်း လူသွားလမ်း အခြား _____

(င) ကျေးရွာဖွံ့ဖြိုးမှုစီမံချက်

- (၁) လူထုဝေပေးပြီးစီမံကိန်းမစတင်မီ ဤကျေးရွာတွင် ကျေးရွာဖွံ့ဖြိုးမှု စီမံချက်ရှိခဲ့ပါသလား? ဝိုင်းပါ
 ရှိပါသည်/မရှိပါ/မသိပါ
- (၂) ရှိခဲ့ပါလျှင် ဤစီမံချက်ကို မည်သည့် ခုနှစ်တွင်ပြင်ဆင်ခဲ့ပါသနည်း? နှစ်-----/မသိပါ
- (၃) ဤစီမံချက်ကို မြို့နယ်မှအတည်ပြုခဲ့ပါသလား? ပြုခဲ့ပါသည်/မပြုခဲ့ပါ /မသိပါ

(၈) ခရီးအကွာအဝေး

(၀) ဤကော့ရွာ၏ဝဟိုမှ ၎င်းကော့ရွာအုပ်စု၏ဝဟိုအထိ ခရီးမိုင်မည်မျှကွာဝေးသည်? မိုင် 27.4 / မသိပါ

(၂) ဤကော့ရွာမှ ၎င်းကော့ရွာအုပ်စုဝဟိုအထိ သွားလာရာတွင်ကြာမြင့်သည့်အချိန်

ခြောက်သွေ့ ရာသီတွင်ကြာချိန် ၀၅ : ၀၀ : ၀၀ ထောက်လှမ်း/မော်တော်ဆိုင်ကယ်/မြေလှောင်/လား/မော်တော်ဆုတ်/

မိုးရာသီတွင်ကြာချိန် ၀၅ : ၀၀ : ၀၀ အခြား ----- ထောက်လှမ်း/မော်တော်ဆိုင်ကယ်/မြေလှောင်/လား/မော်တော်ဆုတ်/ အခြား -----

(ဆ) ပတ်ဝန်းကျင်ဆိုင်ရာ သဘာဝဘေးအန္တရာယ်

ဤကော့ရွာတွင် ရေကြီးခြင်းကဲ့သို့ သဘာဝဘေးအန္တရာယ်ကူးရောက်စွမ်းခြင်း ရှိပါသလား။

မရှိပါ ရှိပါသည် ရှိလျှင်ဖော်ပြပါ -----

(ဇ) ကော့ရွာတွင် ခွဲစည်းထားသော အဖွဲ့အစည်းများ

လူထုဝဟိုပြုစီမံကိန်းမတိုင်မီ ဤကော့ရွာတွင် ကော့ရွာဖွံ့ဖြိုးရေးအတွက် အစိုးရ (သို့) ရွာသားများကိုယ်တိုင်(သို့) စီမံကိန်းတစ်ခုခုမှ ခွဲစည်းထားသည့် အဖွဲ့အစည်းများရှိပါသလား။

(၀) မရှိပါ
(၂) -----


(ဈ) အထွေထွေအုပ်ချုပ်ရေး ဦးစီးဌာန (GAD) မှ မှတ်တမ်းတင်ထားခြင်း

ဤကော့ရွာသည် အထွေထွေအုပ်ချုပ်ရေး ဦးစီးဌာန (GAD) မှ မှတ်တမ်းတင်ထားမှု ရှိပါသလား။

မရှိပါ ရှိပါသည်


ကော့ရွာခေါင်းဆောင်

အမည် ဦးလတ်ဒို

လက်မှတ်  ဇန. ၃၄. ၁. ၂၀၁၄

လူထုစည်းရုံးရေးမှူး

အမည် ဦးကျော်စွာ

လက်မှတ်  ဇန. ၅ ၀၄. ၁. ၂၀၁၄

၈.၂။ ဒုတိယနှစ်စက်ဝန်းကျေးရွာအချက်အလက် (ပုံစံ-၁)

lat - 21.69129151
 long - 99.34414492 ဒုတိယနှစ်စက်ဝန်း

ပုံစံ - ၈ - ၁ ကျေးရွာအခြေခံအချက်အလက်များ (Form PC 1)

<p>လယ်ဧွန်ရွာကျေးရွာအခြေခံအချက်အလက်များကို ပထမဆုံးမိတ်ဆက်ရေးသားရေးရာကော်မသားအဖွဲ့က ရေးဆွဲခဲ့ပြီး နောက်ဆုံးအချက်အလက်များကို မေတ္တာရပ်ခံရွှေတောင်စံရသည် ဤအချက်အလက်များကို မိတ်ဆက်ဆောင်ရွက်ရန်အတွက် လူထုစည်းရုံးရေးမှူးသည် ဤအချက်အလက်များအား စစ်ဆေးပြီး မှန်ကန်အောင် ပြင်ဆင်ရမည် ဤအချက်အလက်များကို လူထုစည်းရုံးရေးမှူးမှ သတင်းအချက်အလက်ထဲသို့ Tablets မှ တဆင့် ဖြည့်သွင်းရမည်။</p>	<p>ကျေးရွာအခြေခံအချက်အလက်များကို ပထမဆုံးမိတ်ဆက်ရေးသားရေးရာကော်မသားအဖွဲ့က ရေးဆွဲခဲ့ပြီး နောက်ဆုံးအချက်အလက်များကို မေတ္တာရပ်ခံရွှေတောင်စံရသည် ဤအချက်အလက်များကို မိတ်ဆက်ဆောင်ရွက်ရန်အတွက် လူထုစည်းရုံးရေးမှူးသည် ဤအချက်အလက်များအား စစ်ဆေးပြီး မှန်ကန်အောင် ပြင်ဆင်ရမည် ဤအချက်အလက်များကို လူထုစည်းရုံးရေးမှူးမှ သတင်းအချက်အလက်ထဲသို့ Tablets မှ တဆင့် ဖြည့်သွင်းရမည်။</p>	<p>လူထုစည်းရုံးရေးမှူးသည် ဤအချက်အလက်များကို မိတ်ဆက်ဆောင်ရွက်ရန်အတွက် လူထုစည်းရုံးရေးမှူးသည် ဤအချက်အလက်များအား စစ်ဆေးပြီး မှန်ကန်အောင် ပြင်ဆင်ရမည် ဤအချက်အလက်များကို လူထုစည်းရုံးရေးမှူးမှ သတင်းအချက်အလက်ထဲသို့ Tablets မှ တဆင့် ဖြည့်သွင်းရမည်။</p>	
<p>ကျေးရွာအခြေခံအချက်အလက်များကို ပထမဆုံးမိတ်ဆက်ရေးသားရေးရာကော်မသားအဖွဲ့က ရေးဆွဲခဲ့ပြီး နောက်ဆုံးအချက်အလက်များကို မေတ္တာရပ်ခံရွှေတောင်စံရသည် ဤအချက်အလက်များကို မိတ်ဆက်ဆောင်ရွက်ရန်အတွက် လူထုစည်းရုံးရေးမှူးသည် ဤအချက်အလက်များအား စစ်ဆေးပြီး မှန်ကန်အောင် ပြင်ဆင်ရမည် ဤအချက်အလက်များကို လူထုစည်းရုံးရေးမှူးမှ သတင်းအချက်အလက်ထဲသို့ Tablets မှ တဆင့် ဖြည့်သွင်းရမည်။</p>	<p>ကျေးရွာအခြေခံအချက်အလက်များကို ပထမဆုံးမိတ်ဆက်ရေးသားရေးရာကော်မသားအဖွဲ့က ရေးဆွဲခဲ့ပြီး နောက်ဆုံးအချက်အလက်များကို မေတ္တာရပ်ခံရွှေတောင်စံရသည် ဤအချက်အလက်များကို မိတ်ဆက်ဆောင်ရွက်ရန်အတွက် လူထုစည်းရုံးရေးမှူးသည် ဤအချက်အလက်များအား စစ်ဆေးပြီး မှန်ကန်အောင် ပြင်ဆင်ရမည် ဤအချက်အလက်များကို လူထုစည်းရုံးရေးမှူးမှ သတင်းအချက်အလက်ထဲသို့ Tablets မှ တဆင့် ဖြည့်သွင်းရမည်။</p>	<p>လူထုစည်းရုံးရေးမှူးသည် ဤအချက်အလက်များကို မိတ်ဆက်ဆောင်ရွက်ရန်အတွက် လူထုစည်းရုံးရေးမှူးသည် ဤအချက်အလက်များအား စစ်ဆေးပြီး မှန်ကန်အောင် ပြင်ဆင်ရမည် ဤအချက်အလက်များကို လူထုစည်းရုံးရေးမှူးမှ သတင်းအချက်အလက်ထဲသို့ Tablets မှ တဆင့် ဖြည့်သွင်းရမည်။</p>	
<p>ပြည်နယ်တိုင်းဒေသကြီး ရှမ်း အစု</p>	<p>မြို့နယ် မိုင်းတော်</p>	<p>ကျေးရွာအုပ်စုဝပ်ပင်</p>	<p>ကျေးရွာ အုပ်စု</p>

● ကား လူဦးရေ

လူမျိုးစု	အိမ်ထောင်စုအရေအတွက်	ကိုးကွယ်သည့်ဘာသာ	အိမ်ထောင်စုအရေအတွက်
လူမျိုးစု (၁) - <u>ရှမ်း</u>	1	ဘာသာ(၁) - <u>အိုင်စဉ်</u>	14
လူမျိုးစု (၂) - <u>အာဖရိကန်</u>	48	ဘာသာ(၂) - <u>ယုဒ</u>	35
လူမျိုးစု (၃) -		ဘာသာ(၃) -	
လူမျိုးစုစုစု		ဘာသာစုစု	
အခြား			
	အရေအတွက်		
မသန်စွမ်းသူများ	-		
သက်ကြီးရွယ်အိုများ (၆၅ နှစ် နှင့် အထက်)	3		
စစ်ဘေးရှောင်	-		

1

	အမျိုးသား(အရေအတွက်)	အမျိုးသမီး(အရေအတွက်)	စုစုပေါင်းအရေအတွက်
လူဦးရေ	158	147	305
လူမျိုးစု (၁)-----	1	0	1
လူမျိုးစု (၂)-----	157	147	304
လူမျိုးစု (၃)-----			
အခြား			
အိမ်ထောင်ဦးစီး	43	6	49

(ခ)အခြေခံအဆောက်အအုံ အသုံးအဆောင်များ

စာသင်ကျောင်း	အမှတ် ဖြစ်ပါ	ကျန်းမာရေး	အမှတ် စင်ပါ	ဘာသာရေးအဆောက် အအုံများ	အမှတ် ဖြစ်ပါ
အထက်တန်းကျောင်း	<input type="checkbox"/>	ဆေးရုံ	<input type="checkbox"/>	စေတီ	<input type="checkbox"/>
အလယ်တန်းကျောင်း	<input type="checkbox"/>	ကျန်းမာရေးဌာန	<input type="checkbox"/>	ဘုန်းကြီးကျောင်း	<input checked="" type="checkbox"/>
မူလတန်းကျောင်း	<input type="checkbox"/>	ကျန်းမာရေးဌာနခွဲ	<input type="checkbox"/>	ဟိန္ဒူဘုရားကျောင်း	<input type="checkbox"/>
မူကြီးကျောင်း	<input type="checkbox"/>	ဆေးပေးခန်း	<input type="checkbox"/>	ခရစ်ယာန်ကျောင်း	<input type="checkbox"/>
အခြား	<input type="checkbox"/>	အခြား	<input type="checkbox"/>	ဗလီ	<input type="checkbox"/>
				အခြား	<input type="checkbox"/>
မှတ်ချက်		မှတ်ချက်		မှတ်ချက်	

ဒုတိယနှစ်စက်ဝန်း

(ဂ) ကျွမ်းကျင်သူများမှတ်တမ်း (ကျေးရွာတွင်နေထိုင်သော သို့မဟုတ် တခြားရွာမှလာရောက်သောကျွမ်းကျင်သူများ)

(၁) စာသင်ကျောင်း			(၂) ကျန်းမာရေး			(၃) လက်မှုလုပ်ငန်း		
	ရွာတွင်နေထိုင်သူ	အခြားရွာမှလာသူ		ရွာတွင်နေထိုင်သူ	အခြားရွာမှလာသူ		ရွာတွင်နေထိုင်သူ	အခြားရွာမှလာသူ
မူလတန်းပြဆရာ/မ	<input checked="" type="checkbox"/>	<input type="checkbox"/>	ဆရာဝန်	<input type="checkbox"/>	<input type="checkbox"/>	လက်သမား	<input type="checkbox"/>	<input type="checkbox"/>
အထက်တန်းပြဆရာ/မ	<input type="checkbox"/>	<input type="checkbox"/>	လက်ထောက်ကျန်းမာရေးမှူး	<input type="checkbox"/>	<input type="checkbox"/>	ပန်းချီ	<input type="checkbox"/>	<input type="checkbox"/>
အလယ်တန်းပြဆရာ/မ	<input type="checkbox"/>	<input type="checkbox"/>	အမျိုးသမီးကျန်းမာရေးဆရာမ	<input type="checkbox"/>	<input type="checkbox"/>	လှောင်စင်ကျွမ်းကျင်၊ ဝါးသမား	<input type="checkbox"/>	<input type="checkbox"/>
မူကြိုဆရာ/မ	<input type="checkbox"/>	<input type="checkbox"/>	သားဖွားဆရာမ	<input type="checkbox"/>	<input type="checkbox"/>	ရေဂိုက်သွယ်သူ	<input type="checkbox"/>	<input type="checkbox"/>
အခြား	<input type="checkbox"/>	<input type="checkbox"/>	ပြည်သူ့ကျန်းမာရေးလုပ်သား	<input type="checkbox"/>	<input type="checkbox"/>	စက်ပြင်ဆရာ	<input type="checkbox"/>	<input type="checkbox"/>
မှတ်ချက်				မှတ်ချက်				မှတ်ချက်

(ဃ) ကျေးရွာသို့ ရောက်ရှိနိုင်သည့်လမ်းအခြေအနေ / ကျေးရွာတစ်ရွာသည် ၎င်း၏ကျေးရွာအုပ်စုနှင့် ဆက်သွယ်ထားသော လမ်းအခြေအနေ (အောက်ပါတို့ကိုစိုင်းပါ)

ကျောက်ကြမ်းလမ်း ကတ္တရာလမ်း ကွန်ကရစ်လမ်း မော်တော်ဆိုင်ကယ်လမ်း
 ကျောက်စင်းလမ်း မြေသားလမ်း လူသွားလမ်း အခြား _____

(င) ကျေးရွာဖွံ့ဖြိုးမှုစီမံချက် ဝိုင်းပါ

(၁) လူထုတော်ကြီးစီမံကိန်းမစတင်မီ ဤကျေးရွာတွင်ကျေးရွာဖွံ့ဖြိုးမှု စီမံချက်ရှိခဲ့ပါသလား? ရှိပါသည် / မရှိပါ / မသိပါ

(၂) ရှိခဲ့ပါလျှင် ဤစီမံချက်ကို မည်သည့် ခုနှစ်တွင်ပြင်ဆင်ခဲ့ပါသနည်း? နှစ် ၂၀၁၅ / မသိပါ

(၃) ဤစီမံချက်ကို ဖြည့်နယ်မှအတည်ပြုခဲ့ပါသလား? ပြုခဲ့ပါသည် / မပြုခဲ့ပါ / မသိပါ

ဒုတိယနှစ်စက်ဝန်း

(စ) ခရီးအကွာအဝေး

(၁) ဤကျေးရွာ၏စတီယိုမှ၎င်းကျေးရွာအုပ်စု၏စတီယိုအထိခရီးခိုင်းမည်မျှကွာဝေးသနည်း? မိုင် ၃၅.၄ / မသိပါ

(၂) ဤကျေးရွာမှ ၎င်းကျေးရွာအုပ်စုစတီယိုအထိသွားလာရာတွင်ကြာမြင့်သည့်အချိန်။

မြောက်သွေ့ရာသီတွင်ကြာချိန် ၀၃:၀၀ ထော်လာဂျီ/မော်တော်ဆိုင်ကယ်/ခြေလျှင်/လား/မော်တော်ဘုတ်/
အခြား -----

မိုးရာသီတွင်ကြာချိန် ၀၅:၀၀ ထော်လာဂျီ/မော်တော်ဆိုင်ကယ်/ခြေလျှင်/လား/မော်တော်ဘုတ်/
အခြား -----

(ဆ) ဖတ်ဝန်းကျင်ဆိုင်ရာသဘာဝဘေးအန္တရာယ်

ဤကျေးရွာတွင်ကြေးခြင်းကဲ့သို့ သဘာဝဘေးအန္တရာယ်ကျရောက်ဖူးခြင်း ရှိပါသလား။

မရှိပါ ရှိပါသည် ရှိလျှင်ဖော်ပြပါ-----

(ဇ) ကျေးရွာတွင် ခွဲစည်းထားသော အဖွဲ့အစည်းများ

လူထုစတီယိုပြုစီမံကိန်းမတိုင်မီ ဤကျေးရွာတွင် ကျေးရွာဖွံ့ဖြိုးရေးအတွက် အစိုးရ(သို့)ရွာသားများကိုယ်တိုင်(သို့) စီမံကိန်းတစ်ခုခုမှ ခွဲစည်းထားသည့် အဖွဲ့အစည်းများရှိပါသလား။

(၁) ဖြစ်စဉ်အရောင်-----

(၂) -----

(ဈ) အထွေထွေအုပ်ချုပ်ရေး ဦးစီးဌာန (GAD) မှ မှတ်တမ်းတင်ထားခြင်း

ဤကျေးရွာသည် အထွေထွေအုပ်ချုပ်ရေး ဦးစီးဌာန (GAD) မှ မှတ်တမ်းတင်ထားမှု ရှိပါသလား။

မရှိပါ ရှိပါသည်

ကျေးရွာခေါင်းဆောင်

အမည် ဦးလောဒို

လက်မှတ်



နေ့စွဲ ၂၁.၁၀.၂၀၁၉

လူထုစည်းရုံးရေးမှူး

အမည် ဒေါ်ဝင်းဝင်းဝင်း

လက်မှတ်

Handwritten signature of the second official.

နေ့စွဲ ၂၁.၁၀.၂၀၁၉

၈.၃။ တတိယနှစ်စက်ဝန်းကျေးရွာအချက်အလက် (ပုံစံ-၁)

တတိယနှစ်စက်ဝန်း

ပုံစံ - ၈ - ၁ ကျေးရွာအခြေခံအချက်အလက်များ (Form PC 1)

လမ်းညွှန်ချက်၊ ကျေးရွာတစ်ရွာသို့ ပထမဆုံးမိတ်ဆက်ခရီးသွားရောက်သောအခါ လူထုစည်းရုံးရေးမှူးသည် ကျေးရွာခေါင်းဆောင်များအား ကျေးရွာအချက်အလက်များကို ပေးအောင်ပေးရာတွင် ကျေးရွာအချက်အလက်များကို စီမံကိန်းမိတ်ဆက်အစည်းဝေးပတ်ဝန်းကျင်ဆိုင်ရာ အစည်းအဝေးတွင် လူထုစည်းရုံးရေးမှူးသည် ဤအချက်အလက်များအား စစ်ဆေးပြီး မှန်ကန်အောင်ပြုလုပ်ရမည်၊ ပြီးနောက်တွင် လူထုစည်းရုံးရေးမှူးမှ သတင်းအချက်အလက်ထံသို့ Tablets မှ တစ်ဆင့် ပြုစုပေးရမည်။

ကျေးရွာခေါင်းဆောင် အမည် ဦးလောဘ်	ကျေးရွာခေါင်းဆောင်၏ ဖုန်းနံပါတ်	လူထုစည်းရုံးရေးမှူး၏အမည် ဦးလှအောင်
ပြည်နယ်၊ တိုင်းဒေသကြီး၊ ရှမ်း(အရှေ့)	မြို့နယ်၊ မိုင်းဆတ်	ကျေးရွာအုပ်စု ဝမ်ပင်
		ကျေးရွာ ၄၆၂

က၊ လူဦးရေ

လူမျိုးစု	အိမ်ထောင်စုအရေအတွက်	ကိုးကွယ်သည့်ဘာသာ	အိမ်ထောင်စုအရေအတွက်
လူမျိုးစု (၁) - ဣန္ဒိယ	48	ဘာသာ(၁) - ဣန္ဒိယ	48
လူမျိုးစု (၂) - ရှမ်း	1	ဘာသာ(၂) - နတ်ဆွတ်	1
လူမျိုးစု (၃) -----		ဘာသာ(၃) -----	
လူမျိုးစုရော -----		ဘာသာရော -----	
အခြား			
	အရေအတွက်		
မသန်စွမ်းသူများ			
သက်ကြီးရွယ်အိုများ (၆၅ နှစ် နှင့် အထက်)	4		
စစ်ဘေးရှောင်			

တတိယနှစ်စက်ဝန်း

	အမျိုးသား(အရေအတွက်)	အမျိုးသမီး(အရေအတွက်)	စုစုပေါင်းအရေအတွက်
လူဦးရေ			
လူမျိုးစု (၁)-ဗမာ	1		1
လူမျိုးစု (၂)-အာခါ	158	147	305
လူမျိုးစု (၃)-----			
အခြား			
အိမ်ထောင်ဦးစီး	43	6	49

(ခ)အခြေခံအဆောက်အအုံ အသုံးအဆောင်များ

စာသင်ကျောင်း	အမှတ် ခြံပါ	ကျန်းမာရေး	အမှတ် ခပ်ပါ	ဘာသာရေးအဆောက် အအုံများ	အမှတ် ခြံပါ
အထက်တန်းကျောင်း	<input type="checkbox"/>	ဆေးရုံ	<input type="checkbox"/>	စေတီ	<input type="checkbox"/>
အလယ်တန်းကျောင်း	<input type="checkbox"/>	ကျန်းမာရေးဌာန	<input type="checkbox"/>	ဘုန်းကြီးကျောင်း	<input checked="" type="checkbox"/>
မူလတန်းကျောင်း	<input checked="" type="checkbox"/>	ကျန်းမာရေးဌာနခွဲ	<input type="checkbox"/>	ဟိန္ဒူဘုရားကျောင်း	<input type="checkbox"/>
မူကြိုကျောင်း	<input type="checkbox"/>	ဆေးပေးခန်း	<input type="checkbox"/>	ရေစိမ့်ယာန်ကျောင်း	<input type="checkbox"/>
အခြား	<input type="checkbox"/>	အခြား	<input type="checkbox"/>	ဗလီ	<input type="checkbox"/>
				အခြား	<input type="checkbox"/>
မှတ်ချက်		မှတ်ချက်		မှတ်ချက်	

တတိယနစ်စက်ဝန်း

(ဂ) ကျွမ်းကျင်သူများမှတ်တမ်း (ကျေးရွာတွင်နေထိုင်သော သို့မဟုတ် တခြားရွာမှလာရောက်သောကျွမ်းကျင်သူများ)

(ခ) စာသင်ကျောင်း			(၂) ကျန်းမာရေး			(၃) လက်မှုပညာရှင်		
	ရွာတွင်နေထိုင်သူ	အခြားရွာမှလာသူ		ရွာတွင်နေထိုင်သူ	အခြားရွာမှလာသူ		ရွာတွင်နေထိုင်သူ	အခြားရွာမှလာသူ
ပုလဲတန်းပြဆရာ/မ	<input checked="" type="checkbox"/>	<input type="checkbox"/>	ဆရာပန်	<input type="checkbox"/>	<input type="checkbox"/>	လက်သမား	<input type="checkbox"/>	<input type="checkbox"/>
အထက်တန်းပြဆရာ/မ	<input type="checkbox"/>	<input type="checkbox"/>	လက်ထောက်ကျန်းမာရေးမှူး	<input type="checkbox"/>	<input type="checkbox"/>	ပန်းရံ	<input type="checkbox"/>	<input type="checkbox"/>
အလယ်တန်းပြဆရာ/မ	<input type="checkbox"/>	<input type="checkbox"/>	အမျိုးသမီးကျန်းမာရေးဆရာမ	<input type="checkbox"/>	<input type="checkbox"/>	လျှပ်စစ်ကျွမ်းကျင်မီးသမား	<input type="checkbox"/>	<input type="checkbox"/>
ပုဂံပြဆရာ/မ	<input type="checkbox"/>	<input type="checkbox"/>	သားဖွားဆရာမ	<input type="checkbox"/>	<input type="checkbox"/>	ရေပိုက်သွယ်သူ	<input type="checkbox"/>	<input type="checkbox"/>
အခြား	<input type="checkbox"/>	<input type="checkbox"/>	ပြည်သူ့ကျန်းမာရေးလုပ်သား	<input type="checkbox"/>	<input type="checkbox"/>	စက်ပြင်ဆရာ	<input type="checkbox"/>	<input type="checkbox"/>
မှတ်ချက်			မှတ်ချက်			မှတ်ချက်		

(ဃ) ကျေးရွာသို့ ရောက်ရှိနိုင်သည့်လမ်းအခြေအနေ / ကျေးရွာတစ်ရွာသည် ၎င်း၏ကျေးရွာအုပ်စုနှင့် ဆက်သွယ်ထားသောလမ်းအခြေအနေ (အောက်ပါတို့ကိုပိုင်းပါ)

ကျောက်ကြမ်းလမ်း: ကတ္တရာလမ်း: ကွန်ကရစ်လမ်း: မော်တော်ဆိုင်ကယ်လမ်း:
 ကျောက်ခင်းလမ်း: မြေသားလမ်း: လူသွားလမ်း: အခြား: _____

(င) ကျေးရွာဖွံ့ဖြိုးမှုစီမံချက်

ပိုင်းပါ

(၁) လူထုဗဟိုပြုစီမံကိန်းမစတင်မှီ ဤကျေးရွာတွင်ကျေးရွာဖွံ့ဖြိုးမှု စီမံချက်ရှိခဲ့ပါသလား? ရှိပါသည်/မရှိပါ/မသိပါ

(၂) ရှိခဲ့ပါလျှင် ဤစီမံချက်ကို မည်သည့် ခုနှစ်တွင်ပြင်ဆင်ခဲ့ပါသနည်း? နှစ်- 2015 / မသိပါ

(၃) ဤစီမံချက်ကို ခြုံနယ်မှအတည်ပြုခဲ့ပါသလား? ပြုခဲ့ပါသည်/မပြုခဲ့ပါ မသိပါ

တတိယနှစ်စက်ဝန်း

(၈) ခရီးအကွာအဝေး

(၁) ဤကျေးရွာ၏ပတ်ဝန်းကျင်ကျေးရွာအုပ်စု၏ပတ်ဝန်းကျင်မရှိမီမည်မျှကွာဝေးသနည်း? မိုင် 29.4 / မသိပါ

(၂) ဤကျေးရွာမှ ၎င်းကျေးရွာအုပ်စုပတ်ဝန်းကျင်သွားလာရာတွင်ကြာမြင့်သည့်အချိန်။

ခြောက်သွေ့ရာသီတွင်ကြာချိန် 1.3: 00: 00 ထော်လာရီ/မော်တော်ဆိုင်ကယ်/ခြေလျင်/လား/မော်တော်ဘုတ်/

အခြား: -----

မိုးရာသီတွင်ကြာချိန် 05: 00: 00 ထော်လာရီ/မော်တော်ဆိုင်ကယ်/ခြေလျင်/လား/မော်တော်ဘုတ်/

အခြား: -----

(ဆ) ပတ်ဝန်းကျင်ဆိုင်ရာသဘာဝဘေးအန္တရာယ်

ဤကျေးရွာတွင်ရေကြီးခြင်းကိုသို့ သဘာဝဘေးအန္တရာယ်ကျရောက်ဖူးခြင်း ရှိပါသလား။

မရှိပါ ရှိပါသည် ရှိလျှင်ဖော်ပြပါ-----

(ဇ) ကျေးရွာတွင် ဖွဲ့စည်းထားသော အဖွဲ့အစည်းများ

လူထုပတ်ဝန်းကျင်ထိန်းသိမ်းရေး ဤကျေးရွာတွင် ကျေးရွာဖွံ့ဖြိုးရေးအတွက် အစိုးရ(သို့) ရွာသားများကိုယ်တိုင်(သို့) စီမံကိန်းတစ်ခုခုမှ ဖွဲ့စည်းထားသည့် အဖွဲ့အစည်းများရှိပါသလား။

(၁) ဗြိတိန် ရော့ဇ်

(၂) -----

(ဈ) အထွေထွေအုပ်ချုပ်ရေး ဦးစီးဌာန (GAD) မှ မှတ်တမ်းတင်ထားခြင်း

ဤကျေးရွာသည် အထွေထွေအုပ်ချုပ်ရေး ဦးစီးဌာန (GAD) မှ မှတ်တမ်းတင်ထားမှု ရှိပါသလား။

မရှိပါ ရှိပါသည်

ကျေးရွာခေါင်းဆောင်

အမည် ဦးဇော်

လက်မှတ်

နေ့စွဲ 14.9.2020



လူထုစည်းရုံးရေးမှူး

အမည် ဦးလှစိန်စို

လက်မှတ်

နေ့စွဲ 14.9.2020

၉။ စီမံကိန်းစက်ဝန်းအချိန်ဇယား (ပုံစံ -၂)

၉.၁။ပထမနှစ်စက်ဝန်း စီမံကိန်းစက်ဝန်းအချိန်ဇယား (ပုံစံ -၂)

ပုံစံ - ၈ -၂ - စီမံကိန်းစက်ဝန်းအချိန်ဇယား (PC 2)

လမ်းညွှန်ချက်၊ သက်ဆိုင်ရာလူထုစည်းရုံးရေးမှူး/လက်ထောက်နည်းယဉာဏ်များမှ စီမံကိန်းစက်ဝန်းအဆင့်တစ်ခုစီပြီးစီးတိုင်း ကျေးရွာနှင့် ကျေးရွာအုပ်စုအတွက် ဤပုံစံကို ဖြည့်တင်းရမည်။			
စည်းရုံးရေးမှူး/ဝန်ထမ်း အမည် ဦးလျှာထွန်း			
ဇနီး ၃၄.၁.၂၀၁၄		စက်ဝန်းအားအမှတ်ဖြစ်ပါ မှတ်စား(၁) <input type="checkbox"/> စက်ဝန်း(၂) <input type="checkbox"/> စက်ဝန်း(၃) <input type="checkbox"/> စက်ဝန်း (၄)	
ပြည်နယ်/တိုင်း ရှမ်း (အရှေ့)	မြို့နယ် မိုင်းခတ်	ကျေးရွာအုပ်စု ဝက်ပင်	ကျေးရွာ ၄၂၆.၁၀၇

စီမံကိန်းထောက်ပံ့မှုအဆင့်များ	ဇနီး		အစည်းအဝေးတွင်တက်ရောက်သူအရေအတွက်						
	တတိယသည့် ဇနီး	ပြီးဆုံးသည့် ဇနီး	အမျိုးသား အရေအတွက်	အမျိုးသမီး အရေအတွက်	စိမ်းထောင့် အရေအတွက်	လူမျိုးစုတက်ရောက်သူ အရေအတွက် နှင့် လူမျိုးစုအမည်		အိမ်ထောင်စု	အိမ်ထောင်စု %
၁။ ကျေးရွာစီမံကိန်း မိတ်ဆက်အစည်းအဝေး	၃၄.၁.၂၀၁၄	၃၄.၁.၂၀၁၄	၃၆	၃၅	၃၄	၅၄	၅၅၁	၄၈	၆၀
၂။ ကျေးရွာဖွံ့ဖြိုးရေး စီမံချက်ရေးဆွဲခြင်း အစည်းအဝေး	၃၅.၁.၂၀၁၄	၃၅.၁.၂၀၁၄	၃၆	၃၄	၃၀	၅၄	၅၅၁ + ၂၂၆	၄၈	၆၂
၃။ ကျေးရွာအုပ်စု လုပ်ငန်းဆုံးဖြတ်ချက်ချသည့် အစည်းအဝေး									
၄။ မြို့နယ်အဆင့် စီမံကိန်းရေးဆွဲရေး နှင့် အကောင်အထည်ဖော်ရေးကော်မတီ၏ စီမံကိန်း သုံးသပ်မှု အစည်းအဝေး			၆၂	၆၂	၆၂	၆၂		၆၂	၆၂
၅။ မြို့နယ် စီမံကိန်းရေးဆွဲရေး နှင့် အကောင်အထည်ဖော်ရေး ကော်မတီ၏ဆုံးဖြတ်ချက်ကို ရွာသို့ အသိပေး အကြောင်းကြားသည့် အစည်းအဝေး									

1

၉.၂။ ဒုတိယနှစ်စက်ဝန်း စီမံကိန်းစက်ဝန်းအချိန်ဇယား (ပုံစံ -၂)

ပုံစံ - ၀.၂ - စီမံကိန်းစက်ဝန်းအချိန်ဇယား (PC 2)

လမ်းညွှန်ခြင်းသက်ရောက်မှုလျော့ချရေးအတွက် လက်ထောက်နည်းပညာများမှစီမံကိန်းစက်ဝန်းအဆင့်တစ်ခုစီဖြစ်စေရန်နှင့် ကျေးရွာအုပ်စုအတွက် ဤစီမံကိန်းစက်ဝန်းအချိန်ဇယား

စီမံကိန်းစက်ဝန်း/လက်ထောက်နည်းပညာများစီမံကိန်းစက်ဝန်း အမည် - ဒေါ်အိမ်စိန်

၀၄.၅ ၂၁.၁၀.၂၀၁၇ စက်ဝန်းအားအမှတ်ဖြစ်ပါ စက်ဝန်း(၁) စက်ဝန်း(၂) စက်ဝန်း(၃) စက်ဝန်း (၄)

စီမံကိန်းစက်ဝန်းအမည်	၀၄.၅		အစဉ်အဆင့်တစ်ခုစီအရက်အချိန်ဇယား					
	စက်ဝန်းစက်ဝန်း	စီမံကိန်းစက်ဝန်း	အချိန်ဇယားအရက်	အချိန်ဇယားအရက်	စီမံကိန်းစက်ဝန်း	လူဦးရေစက်ဝန်းနှင့် လူဦးရေစက်ဝန်း	စီမံကိန်းစက်ဝန်း	စီမံကိန်းစက်ဝန်း
၁။ ကျေးရွာစီမံကိန်း စီမံကိန်းစက်ဝန်းအမည်	၂၁.၁၀.၁၇	၂၁.၁၀.၁၇	၂၇	၁၇	၄၆	၅၅.၁ ၁၁၅.၁၅	၄၇	၇၉
၂။ ကျေးရွာစီမံကိန်းစက်ဝန်းစီမံကိန်းစက်ဝန်းအမည်	၂၂.၁၀.၁၇	၂၂.၁၀.၁၇	၂၆	၂၀	၄၆	၅၅.၁ ၁၁၅.၁၅	၄၇	၇၇
၃။ ကျေးရွာအုပ်စု လက်ထောက်နည်းပညာများစီမံကိန်းစက်ဝန်းအမည်						၁		
၄။ စီမံကိန်းစက်ဝန်းစီမံကိန်းစက်ဝန်းအမည်	၁၆.၁၂.၂၀၁၇	၁၆.၁၂.၂၀၁၇	၁၆	၁၆	၁၆	၁၆		
၅။ စီမံကိန်းစက်ဝန်းစီမံကိန်းစက်ဝန်းအမည်	၂၈.၁၂.၂၀၁၇	၂၈.၁၂.၂၀၁၇	၁၀	၁၀	၂၀	၁၀ ၁၀	၄၇	၇၉

cycle_2_1

၁၀။ ကျေးရွာဖွံ့ဖြိုးရေး ဦးစားပေးအစီအစဉ် (ပုံစံ -၃)

၁၀.၁။ ပထမနှစ်စက်ဝန်း ကျေးရွာဖွံ့ဖြိုးရေး ဦးစားပေးအစီအစဉ် (ပုံစံ -၃)

ပုံစံ - ၈ - ၃ ကျေးရွာဖွံ့ဖြိုးရေး ဦးစားပေးအစီအစဉ် (Form PC 3)

လမ်းညွှန်ရွက်၊ အဆင့်(၃) ကျေးရွာဖွံ့ဖြိုးရေးရက်အစည်းအဝေး ပြီးဆုံးသောအခါ ကျေးရွာစီမံကိန်း အထောက်အကူပြု ကော်မတီသည် လူထုစည်းရုံးရေးမှူးအကူအညီဖြင့် ဤပုံစံကိုပြည့်စုံအောင် ဖြည့်သွင်းရမည်။	
လူထုစည်းရုံးရေးမှူး/ဝန်ထမ်း အမည်	အိုးစိ ဦးလှထွန်းစိုး
နေ့စွဲ ၂၀၂၀. ၁. ၂၀၊ ၂၀၂၁	စက်ဝန်းအား အမှတ်ခြစ်ပါ (✓) <input checked="" type="checkbox"/> စက်ဝန်း(၁) <input type="checkbox"/> စက်ဝန်း(၂) <input type="checkbox"/> စက်ဝန်း(၃) <input type="checkbox"/> စက်ဝန်း(၄)
ပြည်နယ်/တိုင်း ရှမ်း(အရှေ့)	မြို့နယ် မိုင်းခတ်
ကျေးရွာအုပ်စု	ဝမ်းလင်း
ကျေးရွာ	နန္ဒီစဝင်

က၊ အခက်အခဲအတားအဆီးများအားဆွေးနွေးခြင်း - ယခုလက်ရှိအခြေအနေတွင်
ဤကျေးရွာဖွံ့ဖြိုးတိုးတက်ရေးအတွက်
အဓိက အခက်အခဲအတားအဆီးများသည် မည်သည့်အရာဖြစ်ပါသနည်း။ (အမျိုးသား/သမီး အနည်းဆုံးအခက်အခဲ ၅ ခုစီဖော်ပြပါ)

အမျိုးသား အဖွဲ့မှ တင်ပြသောအခက်အခဲအတားအဆီးများ	အမျိုးသမီး အဖွဲ့မှတင်ပြသောအခက်အခဲအတားအဆီးများ
၁ စွာရှင်းဆက်လမ်းတွင် ရေကျော်ဝံတံ၊ မရှိ၍ လမ်းအကျဉ်းဆိုးခြင်း	၁ ပညာမထက်ဝင်၍ ကာဘီဝေပက နည်းပါးခြင်း
၂ စွာရှင်းဆက်လမ်း ကျင်း၍ မီးပွားရေးနှင့် ဝွားလာရေး အခက်ခဲခြင်း	၂ စွာရှင်းဆက်လမ်းတွင် ရေကျော် ဝံတံ၊ မရှိ၍ လမ်းအကျဉ်းဆိုးခြင်း
၃	၃ စွာရှင်းဆက်လမ်း ကျင်း၍ မီးပွားရေးနှင့် ဝွားလာရေး အခက်ခဲခြင်း
၄	၄
၅	၅

ခ၊ မျှော်မှန်းခြင်း - နောင်လာမည့် (၅)နှစ် အတွင်း ကျေးရွာဖွံ့ဖြိုးရေး မျှော်မှန်းလျာထားချက်များအား တင်ပြပါ။

အမျိုးသားအဖွဲ့မှ တင်ပြသောမျှော်မှန်းချက်များ	အမျိုးသမီးအဖွဲ့မှ တင်ပြသောမျှော်မှန်းချက်များ
၁ စွာရှင်းဆက်လမ်းတွင် ရေကျော်ဝံတံ၊ မရှိ၍ ဝွားလာရေး အခက်ခဲ ပြေမည်။	၁ ပညာလက်လျှင် အသိဉာဏ် တိုးလာမည်။
၂ စွာရှင်းဆက်လမ်း ကျင်း၍ မီးပွားရေးနှင့် ဝွားလာရေး အခက်ခဲ ပြေမည်။	၂ စွာရှင်းဆက်လမ်းတွင် ရေကျော်ဝံတံ၊ မရှိ၍ ဝွားလာရေး အခက်ခဲ ပြေမည်။
၃	၃ စွာရှင်းဆက်လမ်း ကျင်း၍ မီးပွားရေးနှင့် ဝွားလာရေး အခက်ခဲ ပြေမည်။
၄	၄
၅	၅

1


က။ လူထုစီမံကိန်း၏ လာမည့် (၄) နှစ်အတွက် အကျုံးဝင်သော ဦးစားပေး ဖွံ့ဖြိုးတိုးတက်မှု လုပ်ငန်း အစီအစဉ်များအားဖော်ပြပါ။

အဆင့်	ကျေးရွာအတွက် ဦးစားပေး ဖွံ့ဖြိုးတိုးတက်မှု လုပ်ငန်းစဉ်များ	အဆိုပြုသူ (အမျိုးသားများ/ အမျိုးသမီးများ/အမျိုးသား+ အမျိုးသမီး)	ခန့်မှန်းကုန်ကျ ဝင်ရံ	အကျိုးခံစားခွင့်ရှိသူ ခန့်မှန်းခြေ အရေ အတွက်
၀	ကျေးရွာအတွက် အကျိုးအမြတ် ဖွံ့ဖြိုးတိုးတက်မှု	က + ဝ	3000000	305
၂	အလုပ်အကိုင် ဖွံ့ဖြိုးတိုးတက်မှု	က + ဝ	3500000	305
၃				
၄				
၅				

ဃ။ လူထုစီမံကိန်း၏ လာမည့် (၄) နှစ်အတွက် အကျုံးဝင်သော ဦးစားပေး ဖွံ့ဖြိုးတိုးတက်မှု လုပ်ငန်း အစီအစဉ်များအားဖော်ပြပါ။

အဆင့်	ကျေးရွာအတွက် ဦးစားပေး ဖွံ့ဖြိုး တိုးတက်မှု လုပ်ငန်းစဉ်များ	အဆိုပြုသူ (အမျိုးသားများ/ အမျိုးသမီးများ/အမျိုးသား+ အမျိုးသမီး)	အခန်းကဏ္ဍ
၀	အလုပ်အကိုင် ဖွံ့ဖြိုးတိုးတက်မှု	မ	ပညာရေး
၂			
၃			
၄			
၅			

ခေါင်းစောင်၊ ကျေးရွာစီမံကိန်းအထောက်အကူပြုကော်မတီမှ အတည်ပြုသည်။

အမည် ဦးလှိုင် လက်မှတ်  ခန့် 25. 1. 2019

၁၈ လူထုစီမံကိန်း၏ လာမည့် (၄) နှစ်အတွက် အတိုးပမာဏ ဦးစားပေး ဖွံ့ဖြိုးတိုးတက်မှု လုပ်ငန်း အစီအစဉ်များအားအမျိုးမျိုး

ဦးစားပေး အဆင့် သတ်မှတ်ချက်	ကော့စတူအတွက် ဦးစားပေး ဖွံ့ဖြိုးတိုးတက်မှု လုပ်ငန်းစဉ်များ	အဆိုပြုသူ/ အမျိုးသား/ အမျိုးသား/ အမျိုးသား/ အမျိုးသမီး	အခန်းကဏ္ဍ	ခန့်မှန်း ကုန်ကျစရိတ်	အကျိုးစီးပွားပိုင်ဆိုင်မှု နှင့် အခြေခံအဆောက်အအုံ		
					ကျား	မ	မိန်းမ
၁	မြို့ချင်း ဆက်သွယ်ရေး ဖွံ့ဖြိုးရေး	က+မ	လမ်းဆုံဆက်သွယ်ရေး	၄,၀၀၀,၀၀၀	၁၅၈	၁၄၇	၃၀၅
၂	အလကား စာသင်ကျောင်း တည်ဆောက်ခြင်း	မ	ပညာရေး	၁၄,၀၀၀,၀၀၀	၁၅၈	၁၄၇	၃၀၅
၃	အိမ်ရာဖွံ့ဖြိုးရေးအတွက် တည်ဆောက်ခြင်း	က+မ	နေထိုင်ရေး	၇,၆၀၀,၀၀၀	၁၅၈	၁၄၇	၃၀၅
၄	အိမ်ရာလမ်းဖွံ့ဖြိုးရေးအတွက် တည်ဆောက်ခြင်း	က+မ	လမ်းဆုံဆက်သွယ်ရေး	၃,၅၀၀,၀၀၀	၁၅၈	၁၄၇	၃၀၅
၅	ကျွန်းကျွန်းဆက်သွယ်ရေး တည်ဆောက်ခြင်း	က+မ	လမ်းဆုံဆက်သွယ်ရေး	၅,၀၀၀,၀၀၀	၁၅၈	၁၄၇	၃၀၅

၁၉ လူထုစီမံကိန်း၏ လာမည့် (၄) နှစ်အတွက် အတိုးပမာဏ ဦးစားပေး ဖွံ့ဖြိုးတိုးတက်မှု လုပ်ငန်း အစီအစဉ်များအားအမျိုးမျိုး

အဆင့်	ကော့စတူအတွက် ဦးစားပေး ဖွံ့ဖြိုးတိုးတက်မှု လုပ်ငန်းစဉ်များ	အဆိုပြုသူ (အမျိုးသားများ/ အမျိုးသမီးများ/ အမျိုးသား+ အမျိုးသမီး)	အခန်းကဏ္ဍ
၁	မင်္ဂလာဒုံ ဘင်္ဂါလီ ဝေးခြင်း	မ	အိမ်ရာဖွံ့ဖြိုးရေး
၂			
၃			
၄			
၅			

မောင်းမောင်း၊ ကော့စတူစီမံကိန်းအထောက်အကူပြုကော်မတီမှအတည်ပြုသည်။

အမည် ဒေါ်ခင်မာမာ လက်မှတ်  နေ့စွဲ ၂၀.၁၀.၂၀၂၄

က၊ လူထုစီမံကိန်း၏ လာမည့် (၄) နှစ်အတွက် အကျုံးဝင်သော ဦးစားပေး ဖွံ့ဖြိုးတိုးတက်မှု လုပ်ငန်း အစီအစဉ်များအားဖော်ပြပါ။

ဦးစားပေး အဆင့် သတ်မှတ်ပုံစံ	ကျေးရွာအတွက် ဦးစားပေး ဖွံ့ဖြိုးတိုးတက်မှု လုပ်ငန်းစဉ်များ	အဆိုပြုသူ (အမျိုးသားများ/ အမျိုးသမီးများ/ အမျိုးသား+ အမျိုးသမီး)	အခန်းကဏ္ဍ	ခန့်မှန်း ကုန်ကျစရိတ်	အကျိုးခံစားခွင့်ရှိသူ ခန့်မှန်းခြေအရေအတွက်		
					ကျား	မ	ပေါင်း
၀	စိမ်းစေ့ ၆၇ သွယ်တန်းခြင်	က/မ	၇၅၅၆ သန့် ၅၆-၆၇	၇၀၀၀၀၀၀	၁၅၄	၁၄၇	၃၀၆
၂	ဆိုလာကတ် ဖြီး ဝဠီ နေရုံ အခြေခံ	က/မ	ဖိုးလင်း ၆၇	၇၅၀၀၀၀၀	၁၅၄	၁၄၇	၃၀၆
၃	ရွာပြင်ဆင်ခြင်း သား လမ်း ချ ဆွေခြင်း	က/မ	လမ်း ပန်းဆက် သွယ် ၆၇	၇၀၀၀၀၀၀	၁၅၄	၁၄၇	၃၀၆
၄							
၅							

သ၊ လူထုစီမံကိန်း၏ လာမည့် (၄) နှစ်အတွက် အကျုံးမဝင်သော ဦးစားပေး ဖွံ့ဖြိုးတိုးတက်မှု လုပ်ငန်း အစီအစဉ်များအားဖော်ပြပါ။

အဆင့်	ကျေးရွာအတွက် ဦးစားပေး ဖွံ့ဖြိုး တိုးတက်မှု လုပ်ငန်းစဉ်များ	အဆိုပြုသူ (အမျိုးသားများ/ အမျိုးသမီးများ/ အမျိုးသား+ အမျိုးသမီး)	အခန်းကဏ္ဍ
၀	စက် ချက်သင်တန်း ပေးခြင်း	မ	Level: heads (non Agriculture)
၂			
၃			
၄			
၅			

ခေါင်းဆောင်၊ ကျေးရွာစီမံကိန်းအထောက်အကူပြုကော်မတီမှ အတည်ပြုသည်။

အမည် ဦးမောင်နီ လက်မှတ်  နေ့ရက် 14.9.2020

၁၁။ ကဏ္ဍအလိုက်ဦးစားပေးဖွံ့ဖြိုးရေးလုပ်ငန်းစဉ်များ

၁၁.၁။ ပထမနှစ်စက်ဝန်း ကဏ္ဍအလိုက်ဦးစားပေးဖွံ့ဖြိုးစေမည့်လုပ်ငန်းများ

ဝက်စ်ပစ်ဒရပ်စ်
 ၄၆.၁၀၇၅

ကဏ္ဍအလိုက် ဦးစားပေးလုပ်ငန်းချုပ်ချယ်ရေး

ကဏ္ဍ	ဦးစားပေး ကဆင့်	လုပ်ငန်းအမျိုးအစား	အဆိုပြုသူ(အမှန်ဖြစ်ရန်)			ခုနှစ်	ထောက်ပံ့ပညာအဖွဲ့အစည်း (သို့)ဌာန	မှတ်ချက်
			ကဏ္ဍ	မ	ကဏ္ဍ+မ			
အပြန်အလှန်အသုံးပြု (လမ်း/တံတား/ရေရရှိရေး/မိလင် အရ)	၁	အကျောက်တံတားတည်ဆောက် ခြင်း			✓			
	၂	ဆိုင်လမ်းဖောက်ဖျက်ခြင်း			✓			
	၃							
	၄							
	၅							
လူမှုစီးပွား (အထူးသဖြင့် ကုန်လုပ်ငန်းနှင့် ဆိုင်ခရီးသွားရေးအဖွဲ့အစည်း အဖွဲ့အစည်းများ)	၁	အဆိုးဆုံးဆေးကုသ		✓				
	၂							
	၃							
	၄							
	၅							
သက်တောင့်တော်ရာ (စိုက်ပျိုးရေး/ ရေရရှိရေးနှင့် ဆိုင် ခရီးသွားရေး အဖွဲ့အစည်းများ အဖွဲ့အစည်းများ)	၁							
	၂							
	၃							
	၄							
	၅							
သဘာဝပတ်ဝန်းကျင် ထိန်းသိမ်းရေး	၁							
	၂							
	၃							
	၄							
	၅							
အခြားကဏ္ဍ (အထူးသဖြင့် အထူးအဖွဲ့အစည်း အဖွဲ့အစည်းနှင့် အထူးအဖွဲ့အစည်း အဖွဲ့အစည်းများ)	၁							
	၂							
	၃							
	၄							
	၅							

၁၁. ဥပဒေအရ လုပ်ငန်းခွင်စစ်ဆေးရေးအဖွဲ့၏ စစ်ဆေးရေးလုပ်ငန်းစဉ်များ

၂၀၂၀ ခုနှစ်

လုပ်ငန်းခွင်စစ်ဆေးရေးအဖွဲ့	စဉ်	လုပ်ငန်းခွင်စစ်ဆေးရေးအဖွဲ့အစည်း	စစ်ဆေးမှုရလဒ်			မှန်	ထောက်ပံ့မှုမရှိ (သို့) ငှား	မှတ်ချက်
			ကူး	မ	ကူး+မ			
အထွေထွေစစ်ဆေးရေးအဖွဲ့	၀	ရွာနယ်၊ ဘက်ကပ်၊ ပျ.တွင်ခြင်း			✓			
	၂	ရွာနယ်၊ ဘက်ကပ်၊ ပျ.တွင်ခြင်း			✓			
	၃	ရွာနယ်၊ ဘက်ကပ်၊ ပျ.တွင်ခြင်း			✓			
	၄	ရွာနယ်၊ ဘက်ကပ်၊ ပျ.တွင်ခြင်း			✓			
	၅							
အထွေထွေစစ်ဆေးရေးအဖွဲ့	၀	ရွာနယ်၊ ဘက်ကပ်၊ ပျ.တွင်ခြင်း		✓				
	၂							
	၃							
	၄							
	၅							
အထွေထွေစစ်ဆေးရေးအဖွဲ့	၀	ရွာနယ်၊ ဘက်ကပ်၊ ပျ.တွင်ခြင်း		✓				
	၂							
	၃							
	၄							
	၅							
အထွေထွေစစ်ဆေးရေးအဖွဲ့	၀							
	၂							
	၃							
	၄							
	၅							
အထွေထွေစစ်ဆေးရေးအဖွဲ့	၀							
	၂							
	၃							
	၄							
	၅							

၁၁.၃။ တတိယနှစ်စက်ဝန်း ကဏ္ဍအလိုက်ဦးစားပေးဖွံ့ဖြိုးရေးလုပ်ငန်းစဉ်များ

၇၆. ၁၀၀

တတိယနှစ်စက်ဝန်း

ကဏ္ဍအလိုက် လုပ်ငန်းချုပ်စာရင်း

ကဏ္ဍ	စဉ်	လုပ်ငန်းအမျိုးအစား	အဆိုပြုသူ(အမှန်ဖြစ်ရန်)			စုနှစ်	ထောက်ပံ့မည့်အဖွဲ့အစည်း (သို့) ဌာန	မှတ်ချက်
			ကျား	မ	ကျား+မ			
အခြေခံအဆောက်အအုံကဏ္ဍ (လမ်း/တံတား/ရေရရှိရေး/မီးလင်းရေး)	၀	မိ.ဖိ.စခန်း.၆၇၂အယ်အက်.ခြံ			✓			
	၂	အို.လာ.လမ်း. မိ.တို.ရေ.ရန်.အ.ခြံ			✓			
	၃	ဥာ.ချ.ဇ. ၁၈၈.မြေ.သား.လမ်း. ၈. အ.ခြံ			✓			
	၄							
	၅							
လူမှု စီးပွားကဏ္ဍ (ပညာရေး/ ကျန်းမာရေး နှင့် ဆိုင်သောအဆောက်အအုံများနှင့် အခြားလိုအပ်ချက်များ)	၀							
	၂							
	၃							
	၄							
	၅							
သက်မွေးဝမ်းကျောင်းကဏ္ဍ (စိုက်ပျိုးရေး/ မွေးမြူရေး နှင့် ဆိုင်သော အဆောက်အအုံများ နှင့် အခြား လိုအပ်ချက်များ)	၀							
	၂							
	၃							
	၄							
	၅							
သဘာဝဘေးအန္တရာယ် လျော့ပါးရေး ကဏ္ဍ	၀							
	၂							
	၃							
	၄							
	၅							
အခြားကဏ္ဍ (ငှက်ဆိုင်ရာများသို့ လွှဲပြောင်းနိုင်ခြင်း နှင့် အကောင်အထည်ဖော်ဆောင်ရွက်ပေးနိုင်ခြင်းမရှိ သော လုပ်ငန်းများ)	၀							
	၂							
	၃							
	၄							
	၅							

၁၃။ ကျေးရွာစီမံခန့်ခွဲမှုအဖွဲ့ဝင်စာရင်း



"ကျေးရွာစီမံခန့်ခွဲမှုအဖွဲ့"စာရင်း



ကျေးရွာ - မာမုတ်ကျေးရွာ၊ +၄ မြ.ခတ် + ၀၆လုံ
 အုပ်စု - ...
 ရက်စွဲ - ၂၀၂၁.၀၉.၂၀

စဉ်	ကော်မတီအမည်/ အဖွဲ့အမည်	အမည်	ရာထူး	မှတ်ချက်/ ဖုန်းနံပါတ်
၁	ဥက္ကဋ္ဌ	ဦးဂန်မာ	ဥက္ကဋ္ဌ	
		ဒေါ်ဝေသို့	ဥက္ကဋ္ဌ	
၂	ဝယ်ယူရေးဆပ်ကော်မတီ	ဦးလီဟဲ့	ခေါင်းဆောင်	
		ဒေါ်စွာတု	အဖွဲ့ဝင်	
			အဖွဲ့ဝင်	
၃	စောင့်ကြည့်ကြီးကြပ်ရေးဆပ်ကော်မတီ	ဦးလန်းဇော်	ခေါင်းဆောင်	
		ဒေါ်ဇွေချို	အဖွဲ့ဝင်	
			အဖွဲ့ဝင်	
၄	လုပ်ငန်းလည်ပတ်ရေး နှင့် ပြုပြင်ထိန်းသိမ်းရေးဆပ်ကော်မတီ	ဦးဇော်ထွန်း	ခေါင်းဆောင်	
		ဒေါ်ထွန်း	အဖွဲ့ဝင်	
			အဖွဲ့ဝင်	
၅	ဝေဖန်အကြံပြု တိုင်ကြားဖြေရှင်းရေးကိုယ်စားလှယ်	ဦးစိုးကျော်	ကိုယ်စားလှယ်	
		ဒေါ်ကျော်လှ	ကိုယ်စားလှယ်	
၆	ကျေးရွာငွေစာရင်းကိုင်	ဦးအိုက်ကွတ်	ငွေစာရင်းကိုင်	
၇	ကျေးရွာစေတနာ့ဝန်ထမ်း	ဦးလော်လျှို	စေတနာ့ဝန်ထမ်း	
		ဒေါ်မာတု	စေတနာ့ဝန်ထမ်း	



လူထုဗဟိုပြုစီမံကိန်း
“ကျေးလက်လူထုအခြေပြု၊ ဖွံ့ဖြိုးမှုကိုတိုးရှေးရှု”
လူထုဗဟိုပြုစီမံကိန်း၊ မိုင်းခတ်မြို့နယ်၊ ရှမ်းပြည်နယ် (အရှေ့ပိုင်း)