

ပြည်ထောင်စုသမ္မတမြန်မာနိုင်ငံတော်အစိုးရ
စိုက်ပျိုးရေး၊ မွေးမြူရေးနှင့် ဆည်မြောင်းဝန်ကြီးဌာန
ကျေးလက်ဒေသဖွံ့ဖြိုးတိုးတက်ရေးဦးစီးဌာန

လူထုပတ်ဝန်းကျင်ပြုစီမံကိန်း

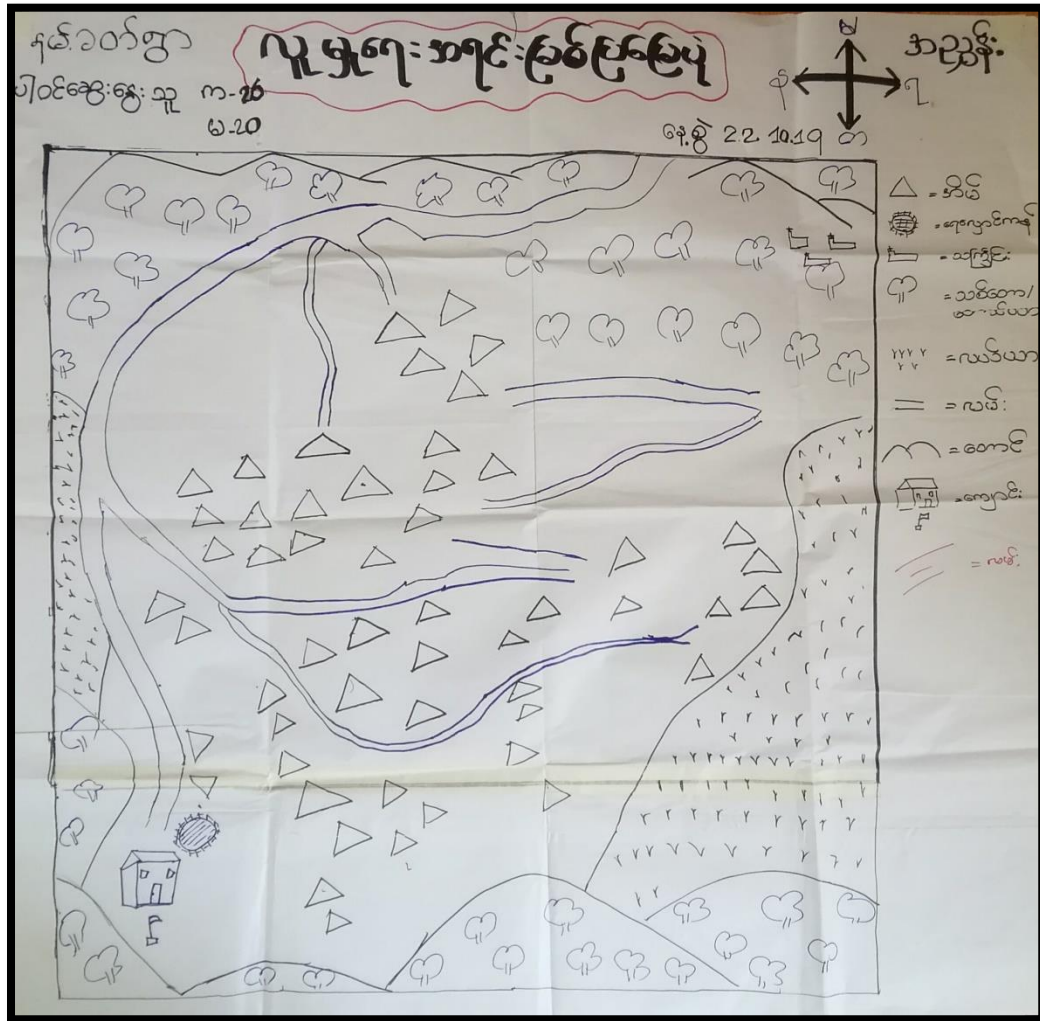


ကျေးရွာဖွံ့ဖြိုးရေးအစီအစဉ်
Village Development Plan (VDP)
ဝမ်ပင်းကျေးရွာအုပ်စု၊ နမ်ခတ်ကျေးရွာ

Contents

၁။ မိုင်းခတ်မြို့နယ်အခြေပြမြေပုံ	2
၂။ နမ့်ခတ်ကျေးရွာ အခြေပြမြေပုံ	3
၃။ ဝမ်ပင်းကျေးရွာအုပ်စု တွင်ပါဝင်သောကျေးရွာများစာရင်း	3
၄။ ကျေးရွာအခြေခံအချက်အလက်များ (ကျေးရွာသမိုင်းကြောင်း)	4
၅။ လူထုပူးပေါင်းပါဝင်သော လူမှုဆန်းစစ်ခြင်းနှင့် အကဲဖြတ်ခြင်းလုပ်ငန်းစဉ် အကျဉ်းချုပ်ဖော်ပြချက်များ	4
၆။ ကျေးရွာဖွံ့ဖြိုးရေးအစီအစဉ်အတွက်အသုံးပြုခဲ့သော PRA tools တစ်ခုချင်းစီအတွက် သုံးသပ်ချက်များ	5
၆.၁။ လူမှုရေးနှင့် ကျေးရွာအရင်းအမြစ်ပြမြေပုံ	5
၆.၂။ ရာသီခွင်ပြ ပြက္ခဒိန်	6
၆.၃။ ဥစ္စာကြွယ်ဝမှုအဆင့်သတ်မှတ်ခြင်း	7
၆.၄။ ကျား၊ မ ပင့်ကူအိမ်သုံးသပ်ခြင်း	8
၆.၅။ ကျေးရွာအရင်းအမြစ်အသုံးချမှုဖော်ပြချက်များ	9
၆.၆။ အဖွဲ့အစည်းချိတ်ဆက်မှုပြမြေပုံ	10
၇။ ကျေးရွာဖွံ့ဖြိုးရေးအစီအစဉ်ဆောင်ရွက်မှုမှတ် တမ်းခါတ်ပုံများ	11
၈။ ကျေးရွာအခြေခံအချက်အလက်(ပုံစံ-၁)	12
၈.၁။ ပထမနှစ်စက်ဝန်းကျေးရွာအချက်အလက် (ပုံစံ-၁)	12
၈.၂။ ဒုတိယနှစ်စက်ဝန်းကျေးရွာအချက်အလက် (ပုံစံ-၁)	15
.....	15
၉။ စီမံကိန်းစက်ဝန်းအချိန်ဇယား (ပုံစံ - ၂)	19
၉.၁။ ပထမနှစ်စက်ဝန်း စီမံကိန်းစက်ဝန်းအချိန်ဇယား (ပုံစံ - ၂)	19
၉.၂။ ဒုတိယနှစ်စက်ဝန်း စီမံကိန်းစက်ဝန်းအချိန်ဇယား (ပုံစံ - ၂)	20
၁၀။ ကျေးရွာဖွံ့ဖြိုးရေး ဦးစားပေးအစီအစဉ် (ပုံစံ -၃)	21
၁၀.၁။ ပထမနှစ်စက်ဝန်း ကျေးရွာဖွံ့ဖြိုးရေး ဦးစားပေးအစီအစဉ် (ပုံစံ -၃)	21
၁၀.၂။ ဒုတိယနှစ်စက်ဝန်း ကျေးရွာဖွံ့ဖြိုးရေး ဦးစားပေးအစီအစဉ် (ပုံစံ -၃)	23
၁၁။ ကဏ္ဍအလိုက်ဦးစားပေးဖွံ့ဖြိုးရေးလုပ်ငန်းစဉ်များ	26
၁၁.၁။ ပထမနှစ်စက်ဝန်း ကဏ္ဍအလိုက်ဦးစားပေးဖွံ့ဖြိုးစေခြင်းများလုပ်ငန်း	26
၁၁.၂။ ဒုတိယနှစ်စက်ဝန်း ကဏ္ဍအလိုက်ဦးစားပေးဖွံ့ဖြိုးရေးလုပ်ငန်းစဉ်များ	27
၁၂။ အစည်းအဝေးမှတ်တမ်း	28
၁၂.၁။ ဒုတိယနှစ်စက်ဝန်း အစည်းအဝေးမှတ်တမ်း	28
၁၃။ ကျေးရွာစီမံခန့်ခွဲမှုအဖွဲ့ဝင်စာရင်း	30

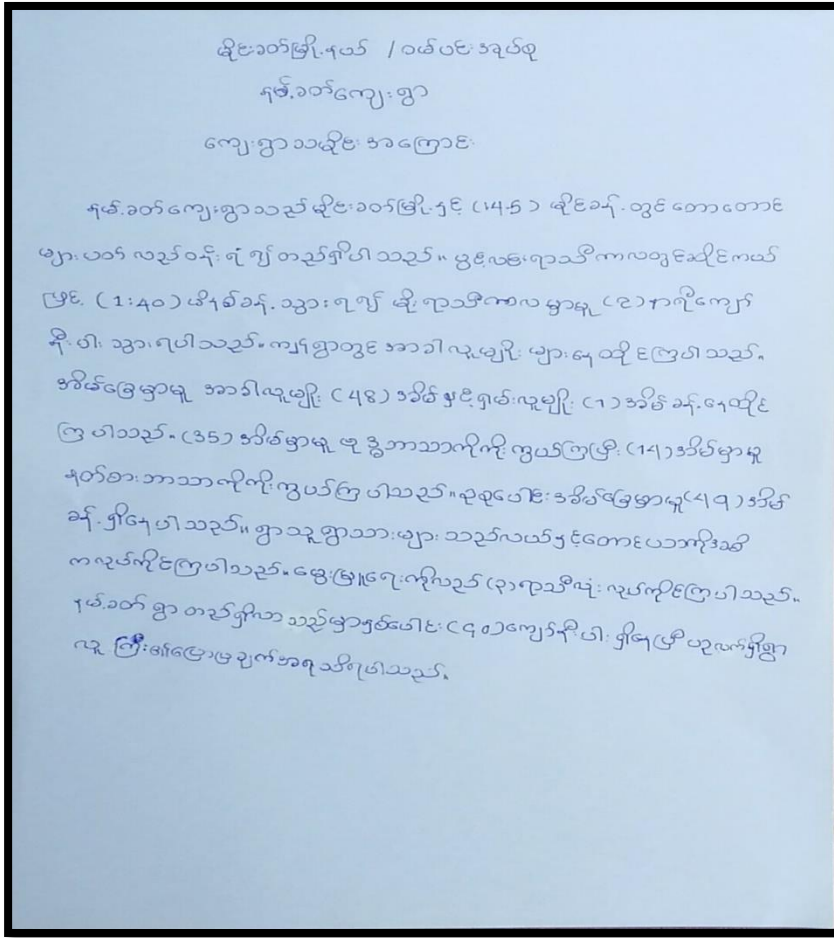
၂။ နမ့်ခတ်ကျေးရွာ အခြေပြမြေပုံ



၃။ ဝမ်ပင်းကျေးရွာအုပ်စု တွင်ပါဝင်သောကျေးရွာများစာရင်း

- ၁ - ဝမ်ဖတ်နံ(ခ)နားယောင်းကျေးရွာ
- ၂ - ဝမ်နောင်အူကျေးရွာ
- ၃ - ဝမ်ကောင်းမိုင်ကျေးရွာ
- ၄ - မာမုတ်ကျူးကျေးရွာ
- ၅ - ဝမ်လုံကျေးရွာ
- ၆ - ဖားဖေ့(ခ)ဝမ်ကောင်းကော်ကျေးရွာ
- ၇ - ဝမ်ဟွေ့(ခ)ကျကော်ကျေးရွာ
- ၈ - နမ့်ခတ်ကျေးရွာ
- ၉ - ဝမ်ကင်ကျေးရွာ
- ၁၀ - ဟွေ့ခတ်ကျေးရွာ

၄။ ကျေးရွာအခြေခံအချက်အလက်များ (ကျေးရွာသမိုင်းကြောင်း)




၅။ လူထုပူးပေါင်းပါဝင်သော လူမှုဆန်းစစ်ခြင်းနှင့် အကဲဖြတ်ခြင်းလုပ်ငန်းစဉ် အကျဉ်းချုပ်ဇယား

စဉ်	အသုံးပြုသော PRA Tools များ
၁	ကျေးရွာအရင်းမြစ်ပြပုံ (Social Map)
၂	ရာသီခွင်ပြပြကွဲ (Seasonal Clender)
၃	ဥစ္စာနေကြွယ်ဝမှု ဦးစားပေးအဆင့်သတ်မှတ်ခြင်း (Wealth Ranking)
၄	ကုန်း မ ပင့်ကူအိမ်သုံးသပ်ခြင်း (Cob Web)
၅	အရင်းအမြစ်အသုံးချမှုဖော်ထုတ်ခြင်း ဇယား (Asset Mapping)
၆	အဖွဲ့အစည်းချိတ်ဆက်မှုပြပုံ (Veen diagram)

၆။ ကျေးရွာဖွံ့ဖြိုးရေးအစီအစဉ်အတွက်အသုံးပြုခဲ့သော PRA tools တစ်ခုချင်းစီအတွက် သုံးသပ်ချက်များ

၆.၁။ လူမှုရေးနှင့် ကျေးရွာအရင်းအမြစ်ပြုမြေပုံ



လူမှုရေးနှင့် ကျေးရွာအရင်းအမြစ်ပြုမြေပုံ သုံးသပ်ချက်

နမူနာအားဖြင့် လူမှုရေးနှင့် ကျေးရွာအရင်းအမြစ်ပြုမြေပုံ

ကျေးရွာအရင်းအမြစ်ပြုမြေပုံ

- * လယ်ယာ၊ သစ်တော၊ တောတောင်ကို မြေပုံဖြင့် ဖော်ပြခြင်းဖြင့် အသုံးပြုနိုင်စွမ်းကို ပြသနိုင်ကြောင်း၊
- * သောက်သုံးရေအရင်းအမြစ်ကို လေ့လာခြင်းဖြင့် စိုက်ပျိုးရေးနှင့် ပတ်သက်ပါသည်။
- * တစ်ရွာလုံးပါ ဗုဒ္ဓဘာသာကို ကွယ်ကြွခြင်းနှင့် စာ၊ ကိုးကွယ်ရာများကို ပြသနိုင်ပါသည်။

တိုးတက်ရန် လိုအပ်သော အချက်များ

- * ရွာချင်း ဆက်သွယ်ရေးနှင့် အချက်အလက် ပြုပြင်ခြင်း
- * ရွာချင်း ဆက်သွယ်ရေး ချဲ့ထွင်ခြင်း (ဖြေသာ၊ လမ်း)

၆.၂။ ရာသီခွင်ပြ ပြက္ခဒိန်

အကြောင်းအရာ	၁	၂	၃	၄	၅	၆	၇	၈	၉	၁၀	၁၁	၁၂
ရာသီဥတု												
ရိုက်ပျိုးရေး												
ဝင်ငွေ/ထွက်ငွေ												
ဝမ်းစာယူမှု												
ဆင်းယှက်အပင်												
မွဲတော်ချိန်												
ကျန်းမာရေး												
အလုပ်အကိုင်												
ဆောက်သုံးမှု												
မွေးမြူရေး												

ရာသီခွင်ချက်

- = ရှင်း
- = မိုး
- = ဝေရာ
- = ဝေပါပင်
- = စပါးရိတ်
- = စပါးရိတ်
- = ဝေရာ
- = အစားအစာ
- = သင်္ကြန်
- = အလုပ်အကိုင်
- = ဝေရာ
- = အလုပ်
- = ဝေရာ

ရာသီခွင်ပြ ပြက္ခဒိန် သုံးသပ်ချက်

"ရာသီခွင်ပြ ပြက္ခဒိန်"

ဆွေးနွေးခြင်း၊ ဒွန်ဆန်းစစ်ခြင်း

- * လယ်ယာ၊ တောင်ယာ လုပ်ငန်းကို အထိက လုပ်ကိုင်ကြသည်။
- * လယ်ယာ၊ တောင်ယာ လုပ်ငန်းမှ အပ အခြား ဝင်ငွေလုံလောက်မှုမရှိ။
- * ခေတ္တနား၊ နှုတ်၊ ပြုဂုတ်၊ လတွင် (ဝင်ငွေအထွက်များ)
- * ဇန်နဝါရီလ၊ ဖေဖော်ဝါရီလ၊ မတ်လ၊ ဧပြီလနှင့် မေလ (အားလပ်သောလ)
- * ဝင်ငွေနှင့် ရခြင်း အကြောင်းမှာ အိမ်ခြံမြေများနှင့် အချိန်ကုန်
- * အားလပ်နေချိန်တွင် ဝင်ငွေလုပ်ငန်းများ ဖန်တီးပေးခြင်း ဖြစ်ပြီး ကုန်ပစ္စည်းမည့်။
- * မိုးရာသီတွင် လမ်းအလွန်ဆိုးခြင်း။

၆.၃။ ဥစ္စနေကြွယ်ဝမှုအဆင့်သတ်မှတ်ခြင်း

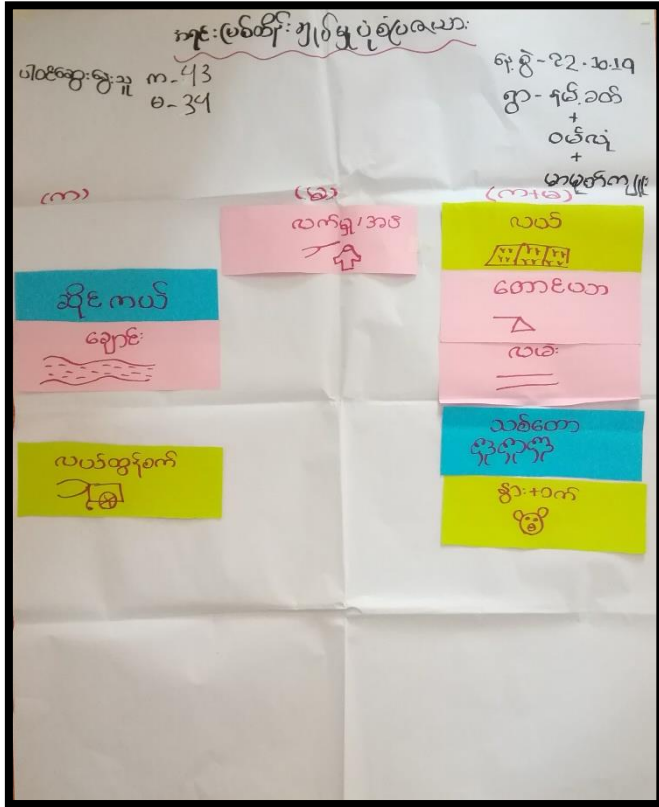
နယ်စပ် + ဝယ်ယူ (ရွာ) ပြိုစနစ်ကြွယ်ဝမှုအဆင့်သတ်မှတ်ချက် 22.12.19			
အဆင့်	အကြောင်းအရာ	ဒီဇင်ဘာ ၁၉၉၅	ရာခိုင်နှုန်း
ချမ်းသာသော အုပ်စု	—		
အတင့်အသင့်သော အုပ်စု	ဘွယ်မိုးဒီဇင်၊ ခပ်ပါး၊ ကြိတ်စက်၊ လယ် ထွန်စက်၊ ဆီပြင်ကယ်၊ ခွား၊ ကလေး ကျောင်း၊ ထားနီဇ်	6	7
မဖြေလည်သော အုပ်စု	သက်ကယ်မိုးဒီဇင်၊ လယ်ထွန်စက်၊ ဆီပြင်ကယ်၊ ဝက်၊ ကလေးတချို့ကျောင်း ထားနီဇ်၊ လယ်	36	43
ခွမ်းပါးသော အုပ်စု	သက်ကယ်မိုး ဒီဇင်သာပြီ တောင်ယာ	41	50
	စုစုပေါင်း	83	100

ဥစ္စနေကြွယ်ဝမှုအဆင့်သတ်မှတ်ခြင်း၏ သုံးသပ်ချက်

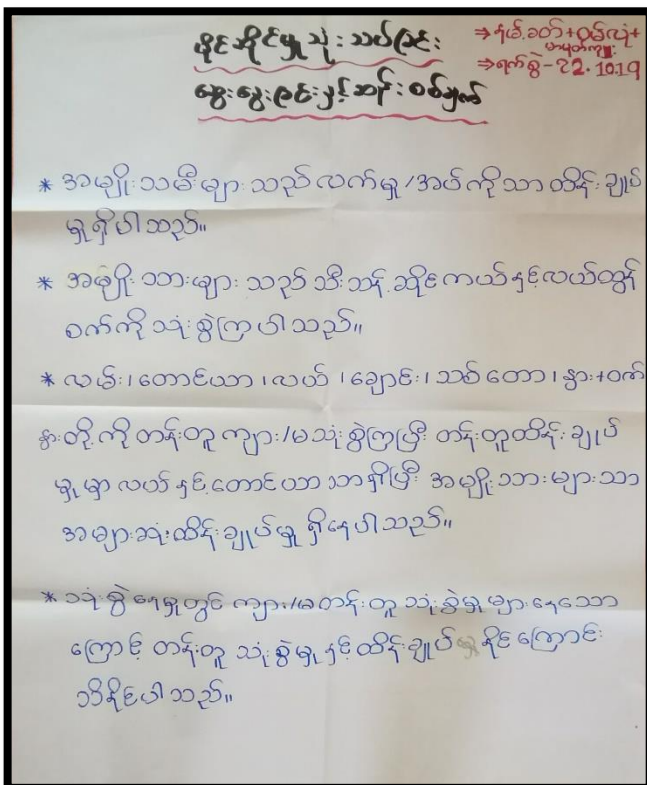
နယ်စပ် + ဝယ်ယူ (ရွာ) ပြိုစနစ်ကြွယ်ဝမှုအဆင့်သတ်မှတ်ချက်
ခေတ်မီဖြစ်မှုနှင့်စစ်ဖြင့် ရက်စွဲ 22.12.2019

- * အတင့်အသင့်သော ဒီဇင်ဆောင်စု (3) ဒီဇင်ရှိပါသည်။
- * မဖြေလည်သော အုပ်စုမှာ (30) ဒီဇင်ရှိပါသည်။
- * ခွမ်းပါးသော ဒီဇင်ဆောင်စု (17) ဒီဇင်ရှိပါသည်။
- * စိမ့်ကန်၊ လုပ်ငန်းခွဲ၊ လုပ်ပေး၊ ရှိရှိဝင် အချို့သမီးများ
 ကိုတည့်သွင်းစဉ်းစားပေးခြင်း၊ လာဒ်ဝန်၊ စုပေးခြင်း၊ ဒီကေး
 ဖြင့်၎င်း၊ ဝန်ကြီးဌာနကို ကူညီနိုင်ပါသည်။


၆.၅။ ကျေးရွာအရင်းအမြစ်အသုံးချမှုဇယား



ကျေးရွာအရင်းအမြစ်အသုံးချမှုဇယား သုံးသပ်ချက်



၆.၆။အဖွဲ့အစည်းချိတ်ဆက်မှုပြမြေပုံ



အဖွဲ့အစည်းချိတ်ဆက်မှုပြမြေပုံ သုံးသပ်ချက်

အဖွဲ့အစည်းချိတ်ဆက်မှုပြမြေပုံ
ကျေးဇူးကုမ္ပဏီ နှင့် အဖွဲ့အစည်း

- * ကျေးဇူးကုမ္ပဏီအတွင်းတွင် ကျေးဇူးခေါင်းဆောင်အဖွဲ့နှင့် ပညာရေး အဖွဲ့များ ဤသည်။
- * ပညာရေးမြှုပ်နှံရေး၊ ဖြစ်နိုင်ရေးတို့သည် ပြင်ပမှ ကျေးဇူးနှင့် ချိတ်ဆက်နေသည်။
- * ကြံ့ခိုင်ရေးအဖွဲ့သည် ကျေးဇူးကုမ္ပဏီ၏ လမ်း၊ ရေ၊ ကျောင်းတို့ကို ကျေးဇူး ဖွံ့ဖြိုးရေးအတွက် ထောက်ပံ့ထားသည်။

၇။ ကျေးရွာဖွံ့ဖြိုးရေးအစီအစဉ်ဆောင်ရွက်မှုမှတ် တမ်းဓါတ်ပုံများ

ကျေးရွာအစည်းအဝေးနှင့် PRA Tools များအသုံးပြု၍ အချက်အလက်ကောက်ခံခြင်း



၈။ ကျေးရွာအခြေခံအချက်အလက်(ပုံစံ-၁)

၈.၁။ပထမနှစ်စက်ဝန်းကျေးရွာအချက်အလက် (ပုံစံ-၁)

Long-99.34414491 Lat-21.69129151

ပုံစံ - ၈ - ၁ ကျေးရွာအခြေခံအချက်အလက်များ (Form PC 1)

လမ်းညွှန်ချက်၊ ကျေးရွာတစ်ရွာသို့ ပထမဆုံးမိတ်ဆက်ခရီး သွားရောက်သောအခါ လူထုစည်းရုံးရေးမှူးသည် ကျေးရွာ ခေါင်းဆောင်များအား ကျေးရွာအချက်အလက်များကို မေတ္တာရပ်ခံ၍ တောင်းခံရသည်။ ဤအချက်အလက်များကို စီမံကိန်း မိတ်ဆက်အစည်းဝေးမတိုင်မီတောင်းခံရမည်။ စီမံကိန်းမိတ်ဆက်အစည်းဝေးတွင် လူထုစည်းရုံးရေးမှူးသည် ဤအချက်အလက် များအား စစ်ဆေးပြီး မှန်ကန်အောင်ပြုလုပ်ရမည်။ ပြီးနောက်တွင် လူထုစည်းရုံးရေးမှူးမှ သတင်းအချက်အလက်ထံသို့ Tablets မှ တဆင့် ဖြည့်သွင်းရမည်။

ကျေးရွာခေါင်းဆောင် အမည် (မြန်မာ) ဦးလောင်ဒို	ကျေးရွာခေါင်းဆောင်၏ ဖုန်းနံပါတ်	လူထုစည်းရုံးရေးမှူး၏ အမည် ဦးလှထွန်းစို
မြည်နယ်တိုင်းဒေသကြီး ရှမ်း (အရှေ့)	မြို့နယ် မိုင်းခတ်	ကျေးရွာအုပ်စု ၀၆-၀၉၊ ကျေးရွာ ၄၆-၁၀၇

က။ လူဦးရေ

လူမျိုးစု	အိမ်ထောင်စုအရေအတွက်	ကိုးကွယ်သည့်ဘာသာ	အိမ်ထောင်စုအရေအတွက်
လူမျိုးစု (၁) အာဒါ	48	ဘာသာ (၁) ဗုဒ္ဓ	35
လူမျိုးစု (၂) -----		ဘာသာ (၂) နတ်စာ	14
လူမျိုးစု (၃) -----		ဘာသာ (၃) -----	
လူမျိုးစု (၄) -----		ဘာသာ (၄) -----	
လူမျိုးစု (၅) -----		ဘာသာ (၅) -----	
လူမျိုးစုရော <u>၅၆-၁၀၇</u> အခြား	1	ဘာသာရော -----	
	အရေအတွက်		
မသန်စွမ်းသူများ	-		
သက်ကြီးရွယ်အိုများ (၆၅ နှစ် နှင့် အထက်)			
စစ်ဘေးရှောင်	3		

	အမျိုးသား (အရေအတွက်)	အမျိုးသမီး (အရေအတွက်)
လူဦးရေ		
လူမျိုးစု (၁) အာဒါ	157	147
လူမျိုးစု (၂) နတ်စာ	1	
လူမျိုးစု (၃) -----		
လူမျိုးစု (၄) -----		
လူမျိုးစု (၅) -----		
အခြား		
အိမ်ထောင်ဦးစီး	43	6

1

(စ) ခရီးအကွာအဝေး

(ဝ) ဤကျေးရွာ၏ဝဟိုမှ ၎င်းကျေးရွာအုပ်စု၏ဝဟိုအထိ ခရီးပိုင်မည်မျှကြာသေးသနည်း? မိုင် ၃၇.၄ / မသိပါ

(၂) ဤကျေးရွာမှ ၎င်းကျေးရွာအုပ်စုဝဟိုအထိ သွားလာရာတွင်ကြာမြင့်သည့်အချိန်

မြောက်သို့ ရာသီတွင်ကြာချိန် ၀၅ : ၀၀ : ၀၀ ထော်လာဂျီ/မော်တော်ဆိုင်ကယ်/မြေလွင်/လာ/မော်တော်ဘုတ်/

မိုးရာသီတွင်ကြာချိန် ၀၅ : ၀၀ : ၀၀ အခြား ----- ထော်လာဂျီ/မော်တော်ဆိုင်ကယ်/မြေလွင်/လာ/မော်တော်ဘုတ်/ အခြား -----

(ဆ) ဝတ်ဝန်းကျင်ဆိုင်ရာ သဘာဝဘေးအန္တရာယ်

ဤကျေးရွာတွင် ရေကြီးခြင်းကဲ့သို့ သဘာဝဘေးအန္တရာယ်ကူးရောက်မှုခြင်း ရှိပါသလား။

မရှိပါ ရှိပါသည် ရှိလျှင်ဖော်ပြပါ -----

(ဇ) ကျေးရွာတွင် ခွဲစည်းထားသော အဖွဲ့အစည်းများ

လူထုဝဟိုဖြစ်ပေါ်ပေါက်မှုမတိုင်မီ ဤကျေးရွာတွင် ကျေးရွာခွဲခြားရေးအတွက် အစိုးရ (သို့) ရွာသားများကိုယ်တိုင်(သို့) စီမံကိန်းတစ်ခုခုမှ ခွဲစည်းထားသည့် အဖွဲ့အစည်းများရှိပါသလား။

(ဝ) မရှိပါ -----

(၂) -----

(ဈ) အထွေထွေအုပ်ချုပ်ရေး ဦးစီးဌာန (GAD) မှ မှတ်တမ်းတင်ထားခြင်း

ဤကျေးရွာသည် အထွေထွေအုပ်ချုပ်ရေး ဦးစီးဌာန (GAD) မှ မှတ်တမ်းတင်ထားမှု ရှိပါသလား။

မရှိပါ ရှိပါသည်

ကျေးရွာခေါင်းဆောင်

အမည် ဦးလတ်ဒို

လက်မှတ်

၀၄.၁၄.၂၀၁၄

လူထုစည်းရုံးရေးမှူး

အမည် ဦးကျော်စွာ

လက်မှတ်

၀၄.၁၅.၂၀၁၄

၈.၂။ ဒုတိယနှစ်စက်ဝန်းကျေးရွာအချက်အလက် (ပုံစံ-၁)

lat - 21.69129151
 Long - 99.34414492 ဒုတိယနှစ်စက်ဝန်း

ပုံစံ - ၈ - ၁ ကျေးရွာအခြေခံအချက်အလက်များ (Form PC 1)

လယ်ဥယျာဉ်များ ကျေးရွာထက်ရှည်သို့ ပထမဆုံးမိတ်ဆက်မရှိသော ရောက်သောအခါ လူထုစည်းရုံးရေးမှူးသည် ကျေးရွာခေါင်းဆောင်များအား ကျေးရွာအချက်အလက်များကို ပေထွာရပ်မံ၍ တောင်းခံရသည်။ ဤအချက်အလက်များကို မိတ်ဆက်ဆက် ဆက်ဆောင်ရာတွင် မိတ်ဆက်ဆောင်ရာတွင် လူထုစည်းရုံးရေးမှူးသည် ဤအချက်အလက်များအား စစ်ဆေးပြီး မှန်ကန်အောင် ပြုလုပ်ရမည် ဤနောက်တွင် လူထုစည်းရုံးရေးမှူးမှ သတင်းအချက်အလက်ထိသို့ Tablets မှ တဆင့် ဖြည့်သွင်းရမည်။		
ကျေးရွာခေါင်းဆောင် အမည် ဦး ကော်ဒို	ကျေးရွာခေါင်းဆောင်၏ ဇနီးနာမည်	လူထုစည်းရုံးရေးမှူး၏အမည် ဒေါ်ဝင်းဝင်းစိန်
ပြည်နယ်တိုင်းအထောက်အပံ့ ရှမ်း အစု	ပြို့နယ် မိုင်းစက်	ကျေးရွာအုပ်စုဝပ်ပင် ကျေးရွာ နတ်စက်

၈.၂။ လူဦးရေ

လူမျိုးစု	အိမ်ထောင်စုအရေအတွက်	ကိုးကွယ်သည့်ဘာသာ	အိမ်ထောင်စုအရေအတွက်
လူမျိုးစု (၁) - ဤမိတ်	1	ဘာသာ(၁) - နတ်စက်	14
လူမျိုးစု (၂) - ကာဘီ	48	ဘာသာ(၂) - ဗုဒ္ဓ	35
လူမျိုးစု (၃) - -----		ဘာသာ(၃) - -----	
လူမျိုးစုစုစု -----		ဘာသာစုစု -----	
အခြား			
	အရေအတွက်		
မသန်စွမ်းသူများ	-		
သက်ကြီးရွယ်အိုများ (၆၅ နှစ် နှင့် အထက်)	3		
စစ်ဘေးရှောင်	-		

1

	အမျိုးသား(အရေအတွက်)	အမျိုးသမီး(အရေအတွက်)	စုစုပေါင်းအရေအတွက်
လူဦးရေ	158	147	305
လူမျိုးစု (၀)-----	1	0	1
လူမျိုးစု (၂)-----	157	147	304
လူမျိုးစု (၃)-----			
အခြား			
အိမ်ထောင်ဦးစီး	43	6	49

(ခ)အခြေခံအဆောက်အအုံ အသုံးအဆောင်များ

စာသင်ကျောင်း	အမှတ် ခြံပိ	ကျန်းမာရေး	အမှတ်ကြို ခပ်မိ	ဘာသာရေးအဆောက် အအုံများ	အမှတ် ခြံပိ
အထက်တန်းကျောင်း	<input type="checkbox"/>	ဆေးရုံ	<input type="checkbox"/>	ဓဇတီ	<input type="checkbox"/>
အလယ်တန်းကျောင်း	<input type="checkbox"/>	ကျန်းမာရေးဌာန	<input type="checkbox"/>	ဘုန်းကြီးကျောင်း	<input checked="" type="checkbox"/>
မူလတန်းကျောင်း	<input type="checkbox"/>	ကျန်းမာရေးဌာနခွဲ	<input type="checkbox"/>	ဟိန္ဒူဘုရားကျောင်း	<input type="checkbox"/>
မူကြိုကျောင်း	<input type="checkbox"/>	ဆေးပေးခန်း	<input type="checkbox"/>	ခရစ်ယာန်ကျောင်း	<input type="checkbox"/>
အခြား	<input type="checkbox"/>	အခြား	<input type="checkbox"/>	ဗလီ	<input type="checkbox"/>
				အခြား	<input type="checkbox"/>
မှတ်ချက်		မှတ်ချက်		မှတ်ချက်	

ဒုတိယနှစ်စက်ဝန်း

(ဂ) ကျွမ်းကျင်သူများမှတ်တမ်း (ကျေးရွာတွင်နေထိုင်သော သို့မဟုတ် တခြားရွာမှလာရောက်သောကျွမ်းကျင်သူများ)

(ခ) စာသင်ကျောင်း			(၂) ကျန်းမာရေး			(၃) လက်မှုပညာရပ်		
	ရွာတွင်နေထိုင်သူ	အခြားရွာမှလာသူ		ရွာတွင်နေထိုင်သူ	အခြားရွာမှလာသူ		ရွာတွင်နေထိုင်သူ	အခြားရွာမှလာသူ
မူလတန်းပြဆရာ/မ	<input checked="" type="checkbox"/>	<input type="checkbox"/>	ဆရာဝန်	<input type="checkbox"/>	<input type="checkbox"/>	လက်သမား	<input type="checkbox"/>	<input type="checkbox"/>
အထက်တန်းပြဆရာ/မ	<input type="checkbox"/>	<input type="checkbox"/>	လက်ထောက်ကျန်းမာရေးပုဂ္ဂိုလ်	<input type="checkbox"/>	<input type="checkbox"/>	ပန်းချီ	<input type="checkbox"/>	<input type="checkbox"/>
အလယ်တန်းပြဆရာ/မ	<input type="checkbox"/>	<input type="checkbox"/>	အမျိုးသမီးကျန်းမာရေးဆရာမ	<input type="checkbox"/>	<input type="checkbox"/>	လှုပ်စစ်ကျွမ်းကျင်သမား	<input type="checkbox"/>	<input type="checkbox"/>
မူကြိုဆရာ/မ	<input type="checkbox"/>	<input type="checkbox"/>	သားဖွားဆရာမ	<input type="checkbox"/>	<input type="checkbox"/>	ဓနပိုင်ဆိုင်သူ	<input type="checkbox"/>	<input type="checkbox"/>
အခြား	<input type="checkbox"/>	<input type="checkbox"/>	မြိုင်သူကျန်းမာရေးလုပ်သား	<input type="checkbox"/>	<input type="checkbox"/>	စက်မြိုင်ဆရာ	<input type="checkbox"/>	<input type="checkbox"/>
မှတ်ချက်			မှတ်ချက်			မှတ်ချက်		

(ဃ) ကျေးရွာသို့ ရောက်ရှိနိုင်သည့်လမ်းအခြေအနေ / ကျေးရွာတစ်ရွာသည် ၎င်း၏ကျေးရွာအုပ်စုနှင့် ဆက်သွယ်ထားသော လမ်းအခြေအနေ (အောက်ပါတို့ကို ဝိုင်းပါ)

ကျောက်ကြမ်းလမ်း ကတ္တရာလမ်း ကွန်ကရစ်လမ်း မော်တော်ဆိုင်ကယ်လမ်း
 ကျောက်ခင်းလမ်း မြေသားလမ်း လူသွားလမ်း အခြား _____

(င) ကျေးရွာ၌ ဖွဲ့စည်းပုံစံချက် ဝိုင်းပါ

(၁) လူထုဗဟိုပြုစီမံကိန်းမစတင်မီ ကျေးရွာတွင် ကျေးရွာ၌ ဖွဲ့စည်းပုံစံချက်ရှိခဲ့ပါသလား? ရှိပါသည် / မရှိပါ / မသိပါ

(၂) ရှိခဲ့ပါလျှင် ဤစီမံချက်ကို မည်သည့် ခုနှစ်တွင် ပြင်ဆင်ခဲ့ပါသနည်း? နှစ် ၂၀၁၅ / မသိပါ

(၃) ဤစီမံချက်ကို ခြုံငုံဖယ်ဖျက်အတည်ပြုခဲ့ပါသလား? ပြုခဲ့ပါသည် / မပြုခဲ့ပါ / မသိပါ

ဒုတိယနှစ်ဝက်စာစစ်

(စ) ခေါ်အကွာအဝေး

(၁) ဤကျေးရွာ၏ပတ်ဝန်းကျင်ကျေးရွာအုပ်စုပတ်ဝန်းကျင်ထိခိုက်မှုမရှိမည်ဟု ကျွန်ုပ်တို့က သဘောထားသနည်း? ဝိုင် ၂၄.၂ / မသိပါ

(၂) ဤကျေးရွာမှ ၎င်းကျေးရွာအုပ်စုပတ်ဝန်းကျင်ထိခိုက်မှုမရှိမည်ဟု ကျွန်ုပ်တို့က သဘောထားသနည်းအချိန်။

ခြောက်လခန့် ရာသီတွင် ကြာချိန် ၁၃.၁၀.၂၀၁၉ ထက်လျော့/မော်တော်ဆိုင်ကယ်/ခြေလျင်/လား/မော်တော်ဆိုင်/ အခြား -----

မိုးရာသီတွင် ကြာချိန် ၀၅.၀၀ ထက်လျော့/မော်တော်ဆိုင်ကယ်/ခြေလျင်/လား/မော်တော်ဆိုင်/ အခြား -----

(ဆ) ပတ်ဝန်းကျင်ဆိုင်ရာသဘာဝဘေးအန္တရာယ်

ဤကျေးရွာတွင် ရေကြီးခြင်းကဲ့သို့ သဘာဝဘေးအန္တရာယ်ကျရောက်ဖူးခြင်း ရှိပါသလား။

မရှိပါ ရှိပါသည် ရှိလျှင် ဖော်ပြပါ-----

(ဇ) ကျေးရွာတွင် ခွဲစည်းထားသော အဖွဲ့အစည်းများ

လူထုပတ်ဝန်းကျင်ထိခိုက်မှုမရှိမည် ဤကျေးရွာတွင် ကျေးရွာဖွံ့ဖြိုးရေးအတွက် အစိုးရ(သို့) ရွာသားများကိုယ်တိုင်(သို့) စီမံကိန်းတစ်ခုခုမှ ခွဲစည်းထားသည့် အဖွဲ့အစည်းများရှိပါသလား။

(၁) မြန်မာ့အသံ -----

(၂) -----

(ဈ) အထွေထွေအုပ်ချုပ်ရေး ဦးစီးဌာန (GAD) မှ မှတ်တမ်းတင်ထားခြင်း

ဤကျေးရွာသည် အထွေထွေအုပ်ချုပ်ရေး ဦးစီးဌာန (GAD) မှ မှတ်တမ်းတင်ထားမှု ရှိပါသလား။

မရှိပါ ရှိပါသည်

ကျေးရွာခေါင်းဆောင်

အမည် ဦးလော့

လက်မှတ်



ရက်စွဲ ၂၁.၁၀.၂၀၁၉

လူထုစည်းရုံးရေးမှူး

အမည် ဒေါ်ဝင်းဝင်း

လက်မှတ်

ဖေ

ရက်စွဲ ၂၁.၁၀.၂၀၁၉

၉။ စီမံကိန်းစက်ဝန်းအချိန်ဇယား (ပုံစံ -၂)

၉.၁။ပထမနှစ်စက်ဝန်း စီမံကိန်းစက်ဝန်းအချိန်ဇယား (ပုံစံ -၂)

ပုံစံ - ၀ -၂ - စီမံကိန်းစက်ဝန်းအချိန်ဇယား (PC 2)

လမ်းညွှန်ချက်၊ သက်ဆိုင်ရာလူထုစည်းရုံးရေးမှူး/လက်ထောက်နည်းပညာမှူးများမှ စီမံကိန်းစက်ဝန်းအဆင့်တစ်ခုစီပြီးစီးတိုင်း ကျေးရွာနှင့် ကျေးရွာအုပ်စုအတွက် ဤပုံစံကို ဖြည့်သွင်းရမည်။	
စည်းရုံးရေးမှူး/ဝန်ထမ်း အမည် ဦးလှထွန်းစို	
နေ့စွဲ ၂၀၂၄.၁.၂၀	စက်ဝန်းအားအမှတ်ခြိမ်းမီ <input type="checkbox"/> အစက်ဝန်း(၁) <input type="checkbox"/> စက်ဝန်း(၂) <input type="checkbox"/> စက်ဝန်း(၃) <input type="checkbox"/> စက်ဝန်း (၄)
ပြည်နယ်/တိုင်း ရင်း (အရှေ့)	မြို့နယ် မိုင်းခတ်
ကျေးရွာအုပ်စု ဝမ်ပင်	ကျေးရွာ အ.အ.၁၀၇

စီမံကိန်းဆောင်ရွက်မှုအဆင့်များ	နေ့စွဲ		အစည်းအဝေးတွင်တက်ရောက်သူအရေအတွက်					
	တက်သည့် နေ့	ပြီးဆုံးသည့်နေ့	အမျိုးသား အရေအတွက်	အမျိုးသမီး အရေအတွက်	အိမ်ထောင်စု အရေအတွက်	လူမျိုးစုတက်ရောက်သူ အရေအတွက် နှင့် လူမျိုးစုအမည်	အိမ်ထောင်စု ဝင်ရ ပါး	အိမ်ထောင်စု %
၀။ ကျေးရွာစီမံကိန်း စိတ်ဆက်အစည်းအဝေး	၂၄. ၁. ၂၀၂၄	၂၄. ၁. ၂၀၂၄	၇၆	၂၅	၇၄	၆၄ ၁၁၁၅	၄၆	၆၀
၁။ ကျေးရွာခွဲခြားရေး စီမံချက်ရေးဆွဲခြင်း အစည်းအဝေး	၂၅. ၁. ၂၀၂၄	၂၅. ၁. ၂၀၂၄	၇၆	၂၄	၆၀	၆၇ ၁၁၁၅+၂၁၆	၄၆	၆၂
၂။ ကျေးရွာအုပ်စု လုပ်ငန်းဆုံးဖြတ်ချက်ချသည့် အစည်းအဝေး								
၃။ မြို့နယ်အဆင့် စီမံကိန်းရေးဆွဲရေး နှင့် အကောင်အထည်ဖော်ရေးကော်မတီ၏ စီမံကိန်း သုံးသပ်မှု အစည်းအဝေး			၆၀	၆၀	၆၀	၆၀	၆၀	၆၀
၄။ မြို့နယ် စီမံကိန်းရေးဆွဲရေး နှင့် အကောင်အထည်ဖော်ရေး ကော်မတီ၏ဆုံးဖြတ်ချက်ကို ရွာသို့ အသိပေး အကြောင်းကြားသည့် အစည်းအဝေး								

1

၉.၂။ ဒုတိယနှစ်စက်ဝန်း စီမံကိန်းစက်ဝန်းအချိန်ဇယား (ပုံစံ -၂)

ပုံစံ - ၈.၂ - စီမံကိန်းစက်ဝန်းအချိန်ဇယား (PC 2)

လမ်းညွှန်ချက်၊ သက်ဆိုင်ရာလုပ်ငန်းစဉ်များ/ လက်ထောက်နည်းပညာများမှ စီမံကိန်းစက်ဝန်းအစဉ်အဆက်ပုံစံ၊ စီမံကိန်းစက်ဝန်းအချိန်ဇယားနှင့် ကမ္ဘာ့ဘဏ်မှ အတည်ပြုပေးထားသည့် စည်းကမ်းချက်များ/ လက်ထောက်နည်းပညာများနှင့်အညီ - ၆၆၁၆၆၆၆၆

ခုနှစ် 21.10.2019 စက်ဝန်းအားအမှတ်ကြိုမီ စက်ဝန်း(၁) စက်ဝန်း(၂) စက်ဝန်း(၃) စက်ဝန်း(၄)

စီမံကိန်းစက်ဝန်းအမျိုးအမည်	ခုနှစ်		အစည်းအဝေးအစဉ်အဆက်အချိန်ဇယား					
	စတင်သည့် ခုနှစ်	ပြီးသည့် ခုနှစ်	အစည်းအဝေး အရေအတွက်	အစည်းအဝေး အရေအတွက်	စီမံကိန်းစက်ဝန်း အရေအတွက်	လုပ်ဆောင်ချက်အရ အစည်းအဝေး နှင့် လုပ်ဆောင်ချက်	စီမံကိန်းစက်ဝန်း ပုံစံ	စီမံကိန်းစက်ဝန်း %
၁။ ကမ္ဘာ့ဘဏ်စီမံကိန်း စီမံကိန်းအစည်းအဝေး	21.10.19	21.10.19	27	19	46	နှစ်: 1 အား: 45	49	92
၂။ ကမ္ဘာ့ဘဏ် ဦးဆောင် စီမံကိန်းအစည်းအဝေး	22.10.19	22.10.19	26	20	46	နှစ်: 1 အား: 45	49	94
၃။ ကမ္ဘာ့ဘဏ်မှ လုပ်ငန်းစဉ်များအစည်းအဝေး								
၄။ ဦးဆောင်စီမံကိန်းအစည်းအဝေး								
၅။ ဦးဆောင်စီမံကိန်းအစည်းအဝေး	16.1.2020	16.1.2020						
၆။ ဦးဆောင်စီမံကိန်းအစည်းအဝေး	28.1.2020	28.1.2020	10	10	20	အား: 1 20	49	40-82

Cycle_2_1

၁၀။ ကျေးရွာဖွံ့ဖြိုးရေး ဦးစားပေးအစီအစဉ် (ပုံစံ -၃)

၁၀.၁။ ပထမနှစ်စက်ဝန်း ကျေးရွာဖွံ့ဖြိုးရေး ဦးစားပေးအစီအစဉ် (ပုံစံ -၃)

ပုံစံ - ၈ - ၃ ကျေးရွာဖွံ့ဖြိုးရေး ဦးစားပေးအစီအစဉ် (Form PC 3)

လမ်းညွှန်ရွာထံ အဆင့်(၃) ကျေးရွာဖွံ့ဖြိုးရေးရက်အစည်းအဝေး ပြီးဆုံးသောအခါ ကျေးရွာစီမံကိန်း အထောက်အကူပြု ကော်မတီသည် လူထုစည်းရုံးရေးမှူးအကူအညီဖြင့် ဤပုံစံကိုပြည့်စုံအောင် ဖြည့်သွင်းရမည်။			
လူထုစည်းရုံးရေးမှူး/ဝန်ထမ်း အမည်		အိုးစိ ဖိုးလှထွန်းစိုး	
နေ့စွဲ	၂၀၂၁.၀၁.၂၀	စက်ဝန်းအား အမှတ်ခြိပ်ပါ (✓) <input checked="" type="checkbox"/> စက်ဝန်း(၁)	<input type="checkbox"/> စက်ဝန်း(၂) <input type="checkbox"/> စက်ဝန်း(၃) <input type="checkbox"/> စက်ဝန်း(၄)
ပြည်နယ်/တိုင်း ရှမ်း(အရှေ့)	မြန်မာနိုင်ငံတော်	ကျေးရွာအုပ်စု ဝမ်းလင်း	ကျေးရွာ အိုးစိ

က။ အခက်အခဲအတားအဆီးများအားဆွေးနွေးခြင်း - ယခုလက်ရှိအခြေအနေတွင်
ဤကျေးရွာဖွံ့ဖြိုးတိုးတက်ရေးအတွက်
အဓိက အခက်အခဲအတားအဆီးများသည် မည်သည်များဖြစ်ပါသနည်း။ (အမျိုးသား/သမီး အနည်းဆုံးအခက်အခဲ ၅
ခုစီဖော်ပြပါ)

အမျိုးသား အဖွဲ့မှ တင်ပြသောအခက်အခဲအတားအဆီးများ	အမျိုးသမီး အဖွဲ့မှ တင်ပြသောအခက်အခဲအတားအဆီးများ
၁ စွာချင်းဆက်လမ်းတွင် ရေကျော်တံတား မရှိ၍ လမ်းအလွန်ဆိုးခြင်း	၁ မပူမသတ်ဝတ်၍ အသိဥပဒေမှ ညှဉ်းပါးခြင်း
၂ စွာချင်းဆက်လမ်း ကျင်း၍ မီးဖွားရေးနှင့် ဝွားလာရေး အခက် ဖြစ်ခြင်း	၂ စွာချင်းဆက်လမ်းတွင် ရေကျော်တံတား မရှိ၍ လမ်းအလွန်ဆိုးခြင်း
၃	၃ စွာချင်းဆက်လမ်း ကျယ်ကျင်း၍ မီးဖွားရေးနှင့် ဝွားလာရေးအခက်ဖြစ်ခြင်း
၄	၄
၅	၅

ခ။ မျှော်မှန်းခြင်း - နောင်လာမည့် (၅)နှစ် အတွင်း ကျေးရွာဖွံ့ဖြိုးရေး မျှော်မှန်းလျာထားချက်များအား တင်ပြပါ။

အမျိုးသားအဖွဲ့မှ တင်ပြသောမျှော်မှန်းချက်များ	အမျိုးသမီးအဖွဲ့မှ တင်ပြသောမျှော်မှန်းချက်များ
၁ စွာချင်းဆက်လမ်းတွင် ရေကျော်တံတားရှိလျှင် ဝွားလာရေးအခက် ပြေမည်။	၁ ပပူသတ်ဝတ်လျှင် အသိဥပဒေမှ ညှဉ်းပါးမည်။
၂ စွာချင်းဆက်လမ်း ကျယ်ကျင်း၍ မီးဖွားရေးနှင့် ဝွားလာရေးအခက် ပြေမည်။	၂ စွာချင်းဆက်လမ်းတွင် ရေကျော်တံတား ရှိလျှင် ဝွားလာရေးအခက် ပြေမည်။
၃	၃ စွာချင်းဆက်လမ်း ကျယ်ကျင်း၍ မီးဖွားရေးနှင့် ဝွားလာရေးအခက် ပြေမည်။
၄	၄
၅	၅

1


က။ လူထုစီမံကိန်း၏ လာမည့် (၄) နှစ်အတွက် အကျုံးဝင်သော ဦးစားပေး ဖွံ့ဖြိုးတိုးတက်မှု လုပ်ငန်း အစီအစဉ်များအားဖော်ပြပါ။

အဆင့်	ကျေးရွာအတွက် ဦးစားပေး ဖွံ့ဖြိုးတိုးတက်မှု လုပ်ငန်းစဉ်များ	အဆိုပြုသူ (အမျိုးသားများ/ အမျိုးသမီးများ/အမျိုးသား+ အမျိုးသမီး)	ခန့်မှန်းကုန်ကျ ဝင်ငွေ	အကျုံးဝင်စားခွင့်ရှိသူ ခန့်မှန်းအရေ အတွက်
၀	ကျေးရွာတံတားတည်ဆောက်ခြင်း	က + ဝ	3000000	305
၂	သိုလှောင်ဖိုလ်ခို	က + ဝ	3500000	305
၃				
၄				
၅				

ဃ။ လူထုစီမံကိန်း၏ လာမည့် (၄) နှစ်အတွက် အကျုံးပင်သော ဦးစားပေး ဖွံ့ဖြိုးတိုးတက်မှု လုပ်ငန်း အစီအစဉ်များအားဖော်ပြပါ။

အဆင့်	ကျေးရွာအတွက် ဦးစားပေး ဖွံ့ဖြိုး တိုးတက်မှု လုပ်ငန်းစဉ်များ	အဆိုပြုသူ (အမျိုးသားများ/ အမျိုးသမီးများ/အမျိုးသား+ အမျိုးသမီး)	အခန်းကဏ္ဍ
၀	အသုံးလုံးသစ်တံဆိပ်	မ	ပညာရေး
၂			
၃			
၄			
၅			

ခေါင်းစောင်၊ ကျေးရွာစီမံကိန်းအထောက်အကူပြုကော်မတီမှ အတည်ပြုသည်။

အမည် ဒေါ်လှိုင် လက်မှတ်  ၀၄.၉.25. ၂.၂၀၁၇

၀၁ လူထုစီမံကိန်း ဇယား (၄) နှစ်အတွက် အတိုးပင်ဆန် ဦးစားပေး ဖွံ့ဖြိုးတိုးတက်မှု လုပ်ငန်း အစီအစဉ်များအားဖော်ပြပါ။

ဦးစားပေး အဆင့် သတ်မှတ်ချက်	ကျေးရွာအတွက် ဦးစားပေး ဖွံ့ဖြိုးတိုးတက်မှု လုပ်ငန်းစဉ်များ	အဆိုပြုသူ (အမျိုးသားများ/ အမျိုးသမီးများ/ အမျိုးသား + အမျိုးသမီး)	အခန်းကဏ္ဍ	ခန့်မှန်း ကုန်ကျစရိတ်	အကျိုးစီးပွားပုံစံ၊ နှုန်းမပြ အဝရအတွက်		
					ကျား	မ	စုစုပေါင်း
၀	ရွာချင်း ဆက်သွယ်ရေး ဖွံ့ဖြိုးရေး	က+မ	လမ်းမတိုင်း ဆက်သွယ်ရေး	၄,၀၀၀,၀၀၀	၁၅၈	၁၄၇	၃၀၅
၂	အလယ် အဆင့် ကျေးရွာ တည်ဆောက်ခြင်း	မ	ပညာရေး	၁၄,၀၀၀,၀၀၀	၁၅၈	၁၄၇	၃၀၅
၃	အထက် အဆင့် ကျေးရွာ တည်ဆောက်ခြင်း	က+မ	ကျေးရွာ ဖွံ့ဖြိုးရေး	၇,၆၀၀,၀၀၀	၁၅၈	၁၄၇	၃၀၅
၄	အိတ်စားစား ဖိတ်တိုင် တည်ဆောက်ခြင်း	က+မ	ပို့ဆောင်ရေး	၃,၅၀၀,၀၀၀	၁၅၈	၁၄၇	၃၀၅
၅	ကျေးရွာ အတွင်း အဆင့်မြှင့်တင်ရေး	က+မ	လမ်းမတိုင်း ဆက်သွယ်ရေး	၅,၀၀၀,၀၀၀	၁၅၈	၁၄၇	၃၀၅

၀၂ လူထုစီမံကိန်း ဇယား (၄) နှစ်အတွက် အတိုးပင်ဆန် ဦးစားပေး ဖွံ့ဖြိုးတိုးတက်မှု လုပ်ငန်း အစီအစဉ်များအားဖော်ပြပါ။

အဆင့်	ကျေးရွာအတွက် ဦးစားပေး ဖွံ့ဖြိုးတိုးတက်မှု လုပ်ငန်းစဉ်များ	အဆိုပြုသူ (အမျိုးသားများ/ အမျိုးသမီးများ/ အမျိုးသား + အမျိုးသမီး)	အခန်းကဏ္ဍ
၃	ခက်ချပ် သစ်တော ပေါင်းခြင်း	မ	အထက် အဆင့် ကျေးရွာ
၂			
၃			
၄			
၅			

ခေါင်းစောင်၊ ကျေးရွာစီမံကိန်းအထောက်အကူပြုကော်မတီမှ အတည်ပြုသည်။

အမည် ဒေါ်ခင်အေး လက်မှတ်  ဇူလိုင် ၂၀၂၁ ခုနှစ်

၁၁။ ကဏ္ဍအလိုက်ဦးစားပေးဖွံ့ဖြိုးရေးလုပ်ငန်းစဉ်များ

၁၁.၁။ ပထမနှစ်စက်ဝန်း ကဏ္ဍအလိုက်ဦးစားပေးဖွံ့ဖြိုးစေရန်များလုပ်ငန်း

ဝစ်ပစ်ဒရီးယား
၄၆,၁၀၇

ကဏ္ဍအလိုက် ဦးစားပေးလုပ်ငန်းချုပ်ပေး

ကဏ္ဍ	ဦးစားပေး အထိ	လုပ်ငန်းစာမျိုးအစား	အဆိုပြုသူ (အမှန်ဖြစ်ရန်)			ပုနှစ်	တောက်ပုံပညာအဖွဲ့အစည်း (သို့)ဌာန	ပုတ်ချက်
			ကုဒ်	ပ	ကုဒ်+ပ			
အပြင်ပထောက်အပံ့ကဏ္ဍ (လမ်း/ထိပ်တန်း/ရေရရှိရေး/မီးရောင် အချ)	၁	အကျောက်တံတာတစ်ဆောင် မြို့			✓			
	၂	ဆီလာလမ်း၊ ဖိတ်ပို့			✓			
	၃							
	၄							
	၅							
လမ်းအဆင့် (လမ်းအဆင့်/ ကျေးဇူးပြုပေးပို့ရန် အဆိုပြုသူအစားအပံ့ကဏ္ဍ)	၁	အဆင့်လမ်းအဆင့်		✓				
	၂							
	၃							
	၄							
	၅							
အောက်ဖွဲ့စည်းပေးပို့ရန် (အောက်ဖွဲ့စည်းပေးပို့ရန်/ အောက်ဖွဲ့စည်းပေးပို့ရန် အဆိုပြုသူအစားအပံ့ကဏ္ဍ)	၁							
	၂							
	၃							
	၄							
	၅							
အောက်ဖွဲ့စည်းပေးပို့ရန် (အောက်ဖွဲ့စည်းပေးပို့ရန်/ အောက်ဖွဲ့စည်းပေးပို့ရန် အဆိုပြုသူအစားအပံ့ကဏ္ဍ)	၁							
	၂							
	၃							
	၄							
	၅							

၁၁. ဒုတိယနှစ်စက်ဝန်း ကဏ္ဍအလိုက်ဦးစားပေးဖွံ့ဖြိုးရေးလုပ်ငန်းစဉ်များ

၂၀၂၀ ခုနှစ်

လုပ်ငန်းစဉ်အမျိုးအစား

စဉ်	လုပ်ငန်းအမျိုးအစား	အဆိုပြုသူ			စုစုပေါင်း	ထောက်ပံ့ပည့်အဖွဲ့အစည်း (သို့) ဌာန	မှတ်ချက်
		ကျား	မ	ကျား+မ			
အမျိုးသမီးအားလုံးအတွက် အားထုတ်ရေးလုပ်ငန်းစဉ်များ	၀	ပျံလှည့်သင်တန်း		၂			
	၂	အချိန်နှင့်အမျှ ကျန်းမာရေးစောင့်ရှောက်ရေး		၂			
	၃	အချိန်နှင့်အမျှ ဝတ်စုံအင်အား		၂			
	၄	အချိန်နှင့်အမျှ အားထုတ်ရေး		၂			
	၅						
အမျိုးသမီးအားလုံးအတွက် အားထုတ်ရေးလုပ်ငန်းစဉ်များ	၀	အားထုတ်ရေးလုပ်ငန်းစဉ်		၂			
	၂						
	၃						
	၄						
	၅						
အမျိုးသမီးအားလုံးအတွက် အားထုတ်ရေးလုပ်ငန်းစဉ်များ	၀	အားထုတ်ရေးလုပ်ငန်းစဉ်		၂			
	၂						
	၃						
	၄						
	၅						
အမျိုးသမီးအားလုံးအတွက် အားထုတ်ရေးလုပ်ငန်းစဉ်များ	၀						
	၂						
	၃						
	၄						
	၅						
အမျိုးသမီးအားလုံးအတွက် အားထုတ်ရေးလုပ်ငန်းစဉ်များ	၀						
	၂						
	၃						
	၄						
	၅						

၁၃။ ကျေးရွာစီမံခန့်ခွဲမှုအဖွဲ့ဝင်စာရင်း

"ကျေးရွာစီမံခန့်ခွဲမှုအဖွဲ့"စာရင်း

ကျေးရွာ - ဝမ်လုံ၊ မြေစိုက်၊ မာမတ်ကျေး
 အုပ်စု - ဝမ်ပင်း
 ရက်စွဲ - 22.10.2019

စဉ်	ကော်မတီအမည်/ အဖွဲ့အမည်	အမည်	ရာထူး	မှတ်ချက်/ ဖုန်းနံပါတ်
၁	ဥက္ကဋ္ဌ	ဦးစိုက်နု၊ သက်ဦး	ဥက္ကဋ္ဌ	
		ဒေါ်မိတွေ့	ဥက္ကဋ္ဌ	
၂	ဝယ်ယူရေးဆပ်ကော်မတီ	ဦးလီယု	ခေါင်းဆောင်	
		ဒေါ်ရှဲ့စု	အဖွဲ့ဝင်	
			အဖွဲ့ဝင်	
၃	စောင့်ကြည့်ကြီးကြပ်ရေးဆပ်ကော်မတီ	ဦးလန်းဖျာ	ခေါင်းဆောင်	
		ဒေါ်ရွှေမျိုး	အဖွဲ့ဝင်	
			အဖွဲ့ဝင်	
၄	လုပ်ငန်းလည်ပတ်ရေး နှင့် ပြုပြင်ထိန်းသိမ်းရေးဆပ်ကော်မတီ	ဒေါ်တေအောင်	ခေါင်းဆောင်	
		ဦးချောဝေ	အဖွဲ့ဝင်	
			အဖွဲ့ဝင်	
၅	ဝေဖန်အကြံပြု တိုင်ကြားဖြေရှင်းရေးကိုယ်စားလှယ်	ဒေါ်လှိုင်းလှ	ကိုယ်စားလှယ်	
		ဦးစိုးကျော်	ကိုယ်စားလှယ်	
၆	ကျေးရွာငွေစာရင်းကိုင်	ဦးအိုက်လွတ်	ငွေစာရင်းကိုင်	
၇	ကျေးရွာစေတနာ့ဝန်ထမ်း	ဦးလှော်လှိုင်	စေတနာ့ဝန်ထမ်း	
		ဒေါ်မာဝေ	စေတနာ့ဝန်ထမ်း	



လူထုဗဟိုပြုစီမံကိန်း
“ကျေးလက်လူထုအခြေပြု၊ ဖွံ့ဖြိုးမှုကိုတိုးရှေးရှု”
လူထုဗဟိုပြုစီမံကိန်း၊ မိုင်းခတ်မြို့နယ်၊ ရှမ်းပြည်နယ် (အရှေ့ပိုင်း)