

ပြည်ထောင်စုသမ္မတမြန်မာနိုင်ငံတော်အစိုးရ
စိုက်ပျိုးရေး၊ မွေးမြူရေးနှင့် ဆည်မြောင်းဝန်ကြီးဌာန
ကျေးလက်ဒေသဖွံ့ဖြိုးတိုးတက်ရေးဦးစီးဌာန

လူထုပတ်ဝန်းကျင်စီမံကိန်း

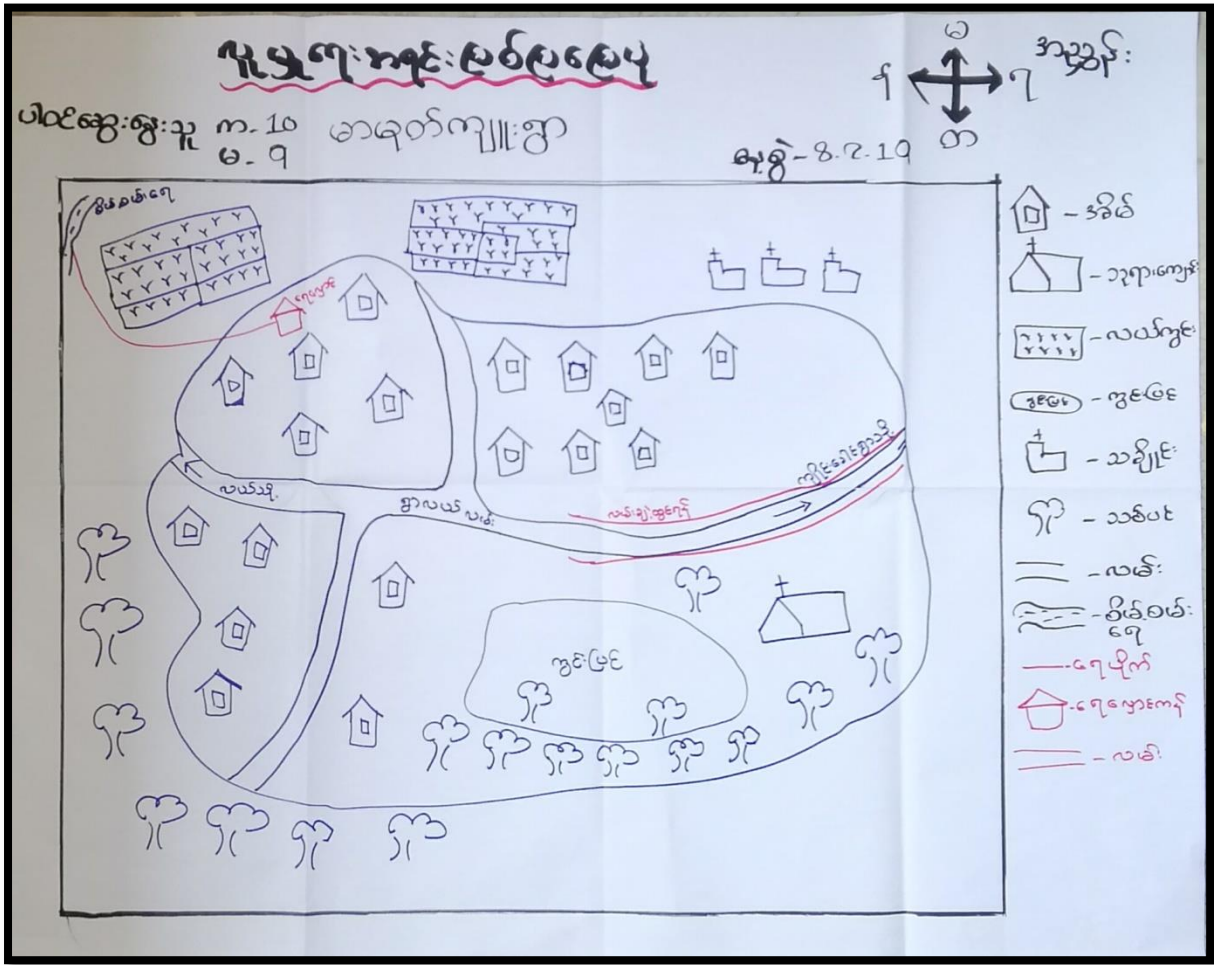


ကျေးရွာဖွံ့ဖြိုးရေးအစီအစဉ်
Village Development Plan (VDP)
ဝမ်ပင်းကျေးရွာအုပ်စု၊ မာမုတ်ကျေးရွာ

မာတိကာ

စဉ်	အကြောင်းအရာ	စာမျက်နှာ
၁။	မြို့နယ်မြေပုံ	၂
၂။	ကျေးရွာမြေပုံ(တည်နေရာ)	၃
၃။	အုပ်စုတွင်ပါဝင်သောကျေးရွာများစာရင်း	၃
၄။	ကျေးရွာအခြေခံအချက်အလက်များ (ကျေးရွာသမိုင်းကြောင်း)	၄
၅။	လူထုပူးပေါင်းပါဝင်သောလူမှုဆန်းစစ်ခြင်း နှင့် အကဲဖြတ်ခြင်းလုပ်ငန်းစဉ် (PSA/ PRA) အကျဉ်းချုပ်ဖော်ပြချက်.....	၄
၆။	ကျေးရွာဖွံ့ဖြိုးရေးအစီအစဉ်အတွက်အသုံးပြုခဲ့သော PRA tools များနှင့် တစ်ခုချင်းစီ အတွက်သုံးသပ်ချက်များ	၅-၁၀
၇။	ကျေးရွာဖွံ့ဖြိုးရေး အစီအစဉ်ဆောင်ရွက်မှု မှတ်တမ်းခါတ်ပုံများ	၁၁
၈။	ကျေးရွာအခြေခံအချက်အလက်(ပုံစံ-၁)	၁၂-၁၄
၉။	စီမံကိန်းစက်ဝန်းအချိန်ဇယား(ပုံစံ-၂)	၁၅
၁၀။	ကျေးရွာဖွံ့ဖြိုးရေးဦးစားပေးအစီအစဉ်(ပုံစံ-၃)	၁၆-၁၇
၁၁။	ကဏ္ဍအလိုက်ဦးစားပေးဖွံ့ဖြိုးရေးလုပ်ငန်းစဉ်များ	၁၈

၂။ မာမုတ်ကျူးကျေးရွာ အခြေပြမြေပုံ



၃။ ဝမ်ပင်းကျေးရွာအုပ်စု တွင်ပါဝင်သောကျေးရွာများစာရင်း

- ၁ - ဝမ်ဖယ်ခုံ(ခ)နားယောင်းကျေးရွာ
- ၂ - ဝမ်နောင်အူကျေးရွာ
- ၃ - ဝမ်ကောင်းမိုင်ကျေးရွာ
- ၄ - မာမုတ်ကျူးကျေးရွာ
- ၅ - ဝမ်လုံကျေးရွာ
- ၆ - ဖားဖေ(ခ)ဝမ်ကောင်းကော်ကျေးရွာ
- ၇ - ဝမ်ဟေ့(ခ)ကျကော်ကျေးရွာ
- ၈ - နမ်ခတ်ကျေးရွာ
- ၉ - ဝမ်ကင်ကျေးရွာ
- ၁၀ - ဟေ့ခတ်ကျေးရွာ

၄။ ကျေးရွာအခြေခံအချက်အလက်များ (ကျေးရွာသမိုင်းကြောင်း)

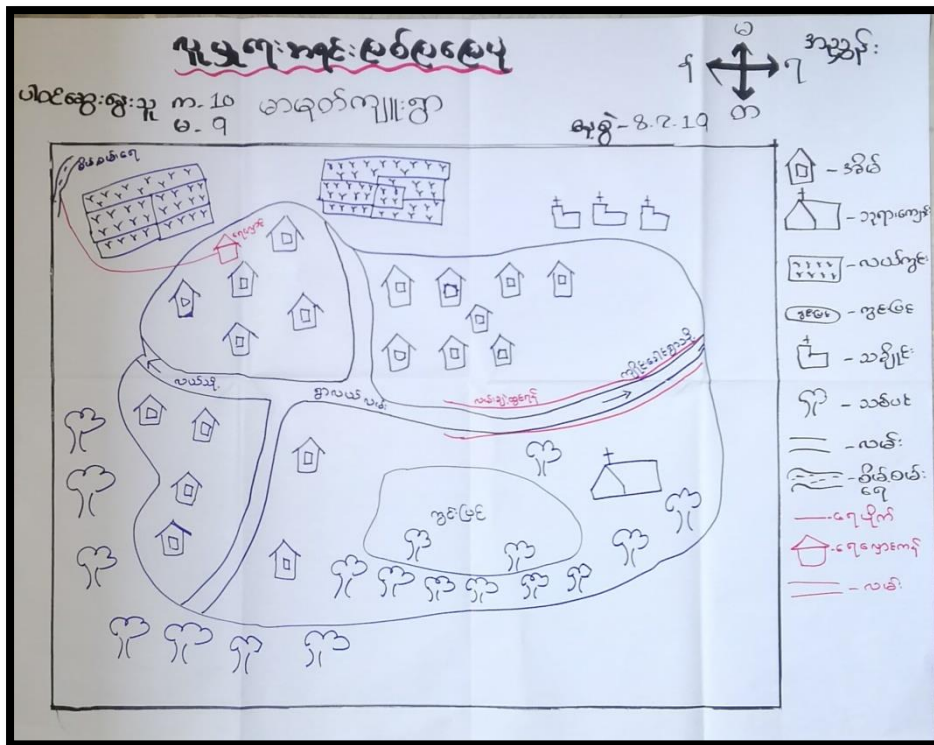
မိုးခတ်ဖြိုနှင်း / ဝမ်းပင်းကျေးရွာအယ်စု
 မာမုတ်ကျေးရွာ
 ကျေးရွာသမိုင်းအကြောင်း

မာမုတ်ကျေးရွာသည် ဝမ်းပင်းအယ်စုရွာဖားဖေကျေးရွာမှ (၃၇၅) မိုင်ခန့် အကွာတွင် တည်ရှိပြီး ပွင့်လင်းရာသီတွင် ဆိုင်ကယ်ဖြင့် (၃၈၅) မိုင်ခန့် ဖြစ်ပါသည်။ မိုးတွင်းကာလတွင် သွားလာရခက်ခဲမှုရှိပါသည်။ ဘေးပတ်ဝန်းကျင်တွင် တောတောင်များ မြင့်မား၍ စိမ်းလန်းနေပါသည်။ တစ်ခါတစ်ရံ ဓားထန်ဖြင့် အထွက် ရေပတ် ၊ တောင်ယာများကို ဖြတ်လှည့်လည်လှည့်လည်နေကြပါသည်။ မြေဖြူရေကိုလည်း (၃) ရာသီလုံး မြေဖြူကြွေပါသည်။ ရွာအကြီး၏ မြေပြင်ပျက်အရ မာမုတ်ကျေးရွာသည် ယခင်က ယခုလက်ရှိ မာမုတ်ကျေးရွာ မှ (၃) မိုင်ခန့် အကွာ လောက်တွင် ရွာတည်၍ ဖြစ်ခဲ့ကြပါသည်။ အိမ်ခြေ (၁၇) အိမ်ရှိပြီး ငါးလှုပ်ကိုင်စားသောက်၍ ဖွတ် (၄၀) ခန့် ဖြစ်ခဲ့ကြပါသည်။ ယခုလက်ရှိ မာမုတ်ကျေးရွာသို့ မြောင်းရွှေ့နေထိုင်ကြခြင်း အကြောင်းအရင်းမှာ - ရွာ၏ ပတ်ဝန်းကျင်တွင် လယ်ယာလုပ်စားရန် မြေမကောင်းသောကြောင့် ဖြစ်ပြီး ဝေးရာ တွင်သာ သွားရောက်လုပ်ကိုင်ကြရပါသည်။ ကြာလာသည်နှင့်အမျှ ကောင်းမွန်သော လယ်သွားရောက်လုပ်ကိုင်ရန် ဝေးလည်းဝေး အချိန်လည်း နည်းလျှင်သော ကြောင့် ရွာလူတို့ ဦးအိမ်ရှင် မှ ဦးဆောင်၍ လယ်ယာနှင့် နီးရာယခု လက်ရှိ မာမုတ်ကျေးရွာသို့ မြောင်းရွှေ့လာကြခြင်းဖြစ်၍ မြောင်းရွှေ့ချိန်မှ စ၍ ယခုချိန်ထိ (၄) ဘက်ခန့် လှုပ်ကိုင်စားသောက်ရင်း ယခုအချိန် အိမ်ခြေ (၁၉) အိမ်တို့တည်ရှိနေထိုင်ကြပါသည်။

၅။ လူထုပူးပေါင်းပါဝင်သော လူမှုဆန်းစစ်ခြင်းနှင့် အကဲဖြတ်ခြင်းလုပ်ငန်းစဉ် အကျဉ်းချုပ်ဖော်ပြချက်

စဉ်	အသုံးပြုခဲ့သော PRA Tools များ
၁	ကျေးရွာအရင်းမြစ်ပုံပြင် (Social Map)
၂	ရာသီခွင်ပြပြကွဲဒီဇိုင်း (Seasonal Clender)
၃	ဥစ္စာနေကြွယ်ဝမှု ဦးစားပေးအဆင့်သတ်မှတ်ခြင်း (Wealth Ranking)
၄	ကုန်းမ ပင့်ကူအိမ်သုံးသပ်ခြင်း (Cob Web)
၅	အရင်းအမြစ်အသုံးချမှုဖော်ထုတ်ခြင်း ဖော်ပြချက် (Asset Mapping)
၆	အဖွဲ့အစည်းချိတ်ဆက်မှုပုံပြင် (Veen diagram)

၆။ ကျေးရွာဖွံ့ဖြိုးရေးအစီအစဉ်အတွက်အသုံးပြုခဲ့သော PRA tools တစ်ခုချင်းစီအတွက် သုံးသပ်ချက်များ လူမှုရေးနှင့် ကျေးရွာအရင်းအမြစ်ပြမြေပုံ



လူမှုရေးနှင့် ကျေးရွာအရင်းအမြစ်ပြမြေပုံ သုံးသပ်ချက်

လူမှုရေးနှင့် ကျေးရွာအရင်းအမြစ်ပြမြေပုံ

ဆွေးနွေးခြင်း နှိုင်းဆန်း ဝစ်ဥာဏ် မာမုတ်ကျေးရွာ

- ဤတွင်အသက်မွေး ဝမ်းကြောင့် အမြစ် လယ်ယာတို့ကို နှိုင်းယှဉ် ပျိုး ဖြေကြပါသည်။
- မွေးမြူရေးကိုလည်း တာရှည်ပတ်လုံး မွေးမြူကြပါသည်။
- တာရှည်လုံး ခရစ်ယာန် ဘာသာကိုကို ကွယ်ကြပါသည်။
- ချမ်းသာသော အိမ်ထောင်စုသည် ဤ၏ အဓိက ဖြစ်ပြီး နှင့် အလုပ်ကို ဖြေထိုင် လုပ် ကိုင် ဖြေကြပါသည်။
- ရေ ရှားပါးသော ဤဖြစ်ပါသည်။

တိုးတက်ရန်အတွက် အသုံးပြုသော အချက်များ

၁။ ရေယိုက် နှင့် ရေ ဖျော့ကန် တည်ဆောက်ခြင်း

၂။ လမ်း ချဲ့ ထွင်ခြင်း

ရာသီခွင်ပြ ပြက္ခဒိန်

“ရာသီခွင်ပြ ပြက္ခဒိန်”		အုပ်စု - ၀၆၀၀										ပါဝင်ဆွေးနွေးသူ			
		ကျေးဇူး - ပေးအပ်+မာမုတ်ကျူး										ကား - ၁၅			
												မ - ၁၃			
အကြောင်းအရာ	၁	၂	၃	၄	၅	၆	၇	၈	၉	၁၀	၁၁	၁၂	☀	☁	☂
ရာသီဥတု			☀	☀	☀	☀	☀	☀	☀	☀	☀	☀	☀	☁	☂
စိုက်ပျိုးရေး					✂	✂	✂	✂	✂	✂	✂	✂	☀	☁	☂
ဝင်ငွေထွက်ငွေ	③	③	③	③	③	③	③	③	③	③	③	③	☀	☁	☂
ဝမ်းစာယူယူ	☺	☺	☺	☺	☺	☺	☺	☺	☺	☺	☺	☺	☀	☁	☂
လမ်းညို ဆက်သွယ်ရေး	≡	≡	≡	≡	≡	≡	≡	≡	≡	≡	≡	≡	☀	☁	☂
မွဲတော်ချိန်				☺			☺			☺		☺	☀	☁	☂
အလုပ်အားလပ်ချိန်	✂	✂	✂	✂								✂	☀	☁	☂
ဝေတက်သူ ရေ													☀	☁	☂
မွေးမြူရေး	☺	☺	☺	☺	☺	☺	☺	☺	☺	☺	☺	☺	☀	☁	☂
ကျန်းမာရေး					☺							☺	☀	☁	☂

ရက်ညွှန်းချက်

- ☀ - နေ
- ☁ - ရွာ
- ☂ - ရေ
- ☺ - မြေအောက်
- ☹ - ဝမ်းပေါက်
- ✂ - စိုက်ပျိုးရေး
- ③ - ဝင်ငွေထွက်ငွေ
- ☺ - ဝမ်းစာ
- ≡ - လမ်းညို
- ☺ - မွဲတော်
- ✂ - အလုပ်အားလပ်
- ☺ - ဝေတက်သူ
- ☺ - မွေးမြူရေး
- ☺ - ကျန်းမာရေး

ရာသီခွင်ပြ ပြက္ခဒိန် သုံးသပ်ချက်

“ရာသီခွင်ပြ ပြက္ခဒိန်” ပေးအပ်+မာမုတ်ကျူး

ဆွေးနွေးခြင်း နှင့် ဆန်းစစ်ခြင်း

- * ဤတွင်စိုက်ပျိုးရေးလုပ်ငန်းကို အဓိကလုပ်ကိုင်ကြသည်။ မွေးမြူရေးကိုပါ ညှိတ်တတ်ပတ်ပတ်လည်း လုပ်ကိုင်ကြပါသည်။
- * ဝင်ငွေအများဆုံးမှာလယ်ယာရိတ်ကျ သိမ်းဖြိုးရာတွင် ရတနာချိန်ဖြစ်ပြီး ထွက်ငွေအများဆုံးချိန်မှာ မွဲတော်ကာလများတွင် အများဆုံးထွက်ပါသည်။
- * ၁၊ ၂၊ ၃၊ ၄၊ ၅၊ ၆၊ ၇၊ ၈၊ ၉၊ ၁၀၊ ၁၁၊ ၁၂ လပိုင်းသည် အားလပ်ချိန်ဖြစ်ပါသည်။
- * ကျန်းမာရေးအများဆုံးချိန် ယွင်းချိန်သည်လည်းလည်း ညှိတ် (၁၁) ပိုင်းတွင် ရာသီဥတု မမှန်သောကြောင့်ဖြစ်ပြီး များကြပါသည်။
- * အမျိုးသမီးများ၊ လူနည်းစုများကိုလည်း လုပ်ဆောင်ချိန်လည်း အများဆုံးဝင်ငွေဖြစ်ပြီး ဖြစ်ပြီးစားဝတ်ရေးတစ်ဖက်တစ်လျှောက် မှ ကူညီရောက်ပါသည်။

ဥစ္စနေကြွယ်ဝမှုအဆင့်သတ်မှတ်ခြင်း

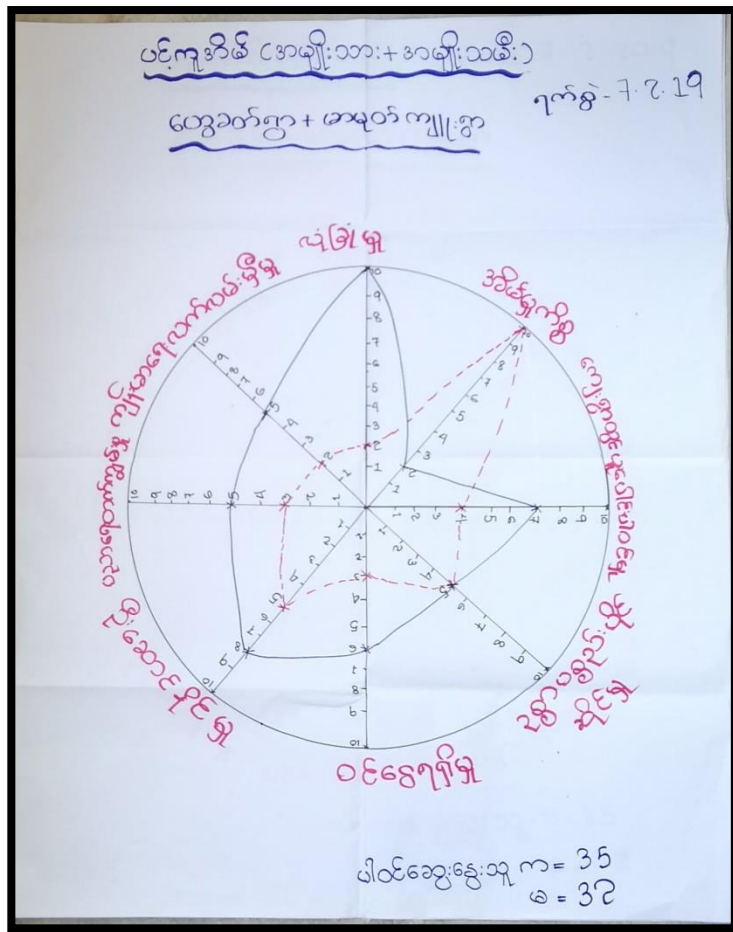
နေ့စွဲ- ၂၀၂၂.၀၂.၀၈ <u>ဥစ္စနေကြွယ်ဝမှုအဆင့်သတ်မှတ်ချက်</u> (ဟေ့ဆတ် + မာဆတ်ကျူ)			
အဆင့်	အကြောင်းအရာ	ဒီဇင်ဘာအရေအတွက်	ရာခိုင်နှုန်း
ချမ်းသာသောအုပ်စု	ကျွဲ၊ နွား၊ လဟ်၊ တောင်ယာ၊ သုံးဘီးဆိုင်ကယ်၊ ပျဉ်ထောင်ဒီဇင်၊ ဆိုလာဖီ၊ ဆိုင်ကယ်၊ လယ်ထွန်စက်	၇၇	34.9%
အတင့်အသင့်သောအုပ်စု	လဟ်၊ နွား၊ ဆိုင်ကယ်၊ တောင်ယာ၊ ပျဉ်ထောင်ဒီဇင်၊ ဆိုလာဖီ	၂၅	23.8%
မဖြေလည်သောအုပ်စု	လဟ်၊ တောင်ယာ၊ နွား၊ ဒီဇင်	၂၀	31.7%
နွမ်းပါးသောအုပ်စု	တောင်ယာ၊ လဟ်၊ နွား (အုတ်ညှိမ်း) ဒီဇင်သေ	၆	9.6%
	စုစုပေါင်း	၆၅	100%

ဥစ္စနေကြွယ်ဝမှုအဆင့်သတ်မှတ်ခြင်း၏ သုံးသပ်ချက်

မာဆတ်ကျူ + ဟေ့ဆတ် ဥစ္စနေကြွယ်ဝမှုအဆင့်သတ်မှတ်ချက်
ဆွေးနွေးခြင်းနှင့်ဆန်းစစ်ခြင်း

- * ကျွဲ၊ နွား၊ လဟ်၊ တောင်ယာ၊ သုံးဘီးဆိုင်ကယ်၊ ပျဉ်ထောင်ဒီဇင်၊ လယ်ထွန်စက် ဝင်္ဂါကို ချမ်းသောဘေဏ်သာ စုကုန်ဆိုင်ကြသည်။
- * လဟ်၊ နွား၊ ဆိုင်ကယ်၊ တောင်ယာ၊ ပျဉ်ထောင်ဒီဇင်၊ ဆိုလာဖီတို့ကို အသင့်တင့် ဖြစ်သော စုကုန်ဆိုင်ကြသည်။
- * လဟ်၊ တောင်ယာ၊ နွား၊ ဒီဇင်တို့ကို ဆင်းရဲသောဘေဏ်သာ စုကုန်ဆိုင်ကြသည်။
- * ဆင်းရဲသော ဒီဇင်ထောင်စုများကို လုပ်ငန်းဆောင်ရွက် ချိန် လုပ်သော အဖြစ် ငှားရမ်း ငြိမ်းမြင် စားဝတ်ရေးအတွက် တစ်ဖက် တစ်လျှောက် မှသာ ဆင်ဖြူ လာပါမည်။

ကျား၊ မ ပင့်ကူအိမ်သုံးသပ်ခြင်း




ကျား၊ မ ပင့်ကူအိမ်သုံးသပ်ချက်

ပင့်ကူအိမ်သုံးသပ်ချက်
 ဆွေးနွေးခြင်းနှင့်ဆန်းစစ်ခြင်း (တွေ့ခတ်+မာယုတ်ကျူစွာ)

- * လှိုင်မြေ၊ ကျန်မာရေထက်ထွန်းမြို့၊ ပညာရေးဇာတ်ကွင်း၊ နှိုင်းဆောင်နိုင်မှု၊ ဝင်ရောက်မှုသည် အမျိုးသားများထက်အမျိုးသမီးများက အားရည်ပေးပါသည်။
- * အမျိုးသမီးများသည် အမျိုးသားများထက် အိမ်မှုကိစ္စတွင် သာ အားသာချက်ရှိနေပြီး ဥစ္စာပစ္စည်းပိုင်ဆိုင်မှု တစ်ခုသာတန်တူတူ ဥဒိမြို့ရှိပါသည်။
- * ကျေးဇူးတွင် အမျိုးသမီးသီးသန့် ပညာရေး၊ ကျန်မာရေ အသိပညာလောကဏ္ဍထဲ မည်မျှပါက နောင်အချိန်တွင် တက်ပြောင်းလဲမှုရှိလာမည် ဖြစ်ပါသည်။

ကျေးရွာအရင်းအမြစ်အသုံးချမှုဇယား



ကျေးရွာအရင်းအမြစ်အသုံးချမှုဇယား သုံးသပ်ချက်

ပိုင်ဆိုင်မှု၊ သုံးစွဲမှု လွှဲပြောင်း
 ဆွေးနွေးခြင်းဖြင့် ဆန်းစစ်ချက် မာမတ်ကျူ

- * ကျွဲ၊ နွား၊ ဝက်၊ သစ်တော၊ တောင်ယာ၊ ချောင်း၊ ဆိုင်ကယ်၊ လယ်၊ လက်ဖျံ/အပ်၊ ကျွဲ၊ နွား၊ ဝက်၊ တောင်ယာ၊ ချောင်း၊ ဆိုင်ကယ်၊ လယ်ထွက်စက် သုံးစွဲနေကြပါသည်။
- * အမျိုးသမီးများသည် လက်ဖျံ၊ အပ်များကိုသာ သုံးစွဲသုံးစွဲနေကြပါသည်။
- * အမျိုးသားများသည် လယ်ထွက်စက်ကိုသာ သုံးစွဲနေကြပါသည်။
- * တစ်တူနီးပါးကျား/မအတူသုံးစွဲနေကြပြီး ထိန်းချုပ်မှု မှာတွင် အမျိုးသားများကသာ ထိန်းချုပ်မှုများ ဖြစ်ပါသည်။
- * အမျိုးသမီး၊ အမျိုးသား တို့ တစ်တူသုံးစွဲနိုင်ရေး ဖြစ်နိုင်ရေး ဖြစ်နိုင်ပါသည်။

အဖွဲ့အစည်းချိတ်ဆက်မှုပြမြေပုံ



အဖွဲ့အစည်းချိတ်ဆက်မှုပြမြေပုံ သုံးသပ်ချက်

အဖွဲ့အစည်းချိတ်ဆက်မှုပြမြေပုံ

မိုးခွေ-၂၀၂၀၊၂၀၂၁

မာဇုတ်ကျူ + ယော့ခတ်

* ကျေးဇူးတင်စားသောက်ဆောင်ရွက်ပေးခြင်း၊ ပညာရေးအဖွဲ့အစည်းတို့အား ချီးမွမ်းကြပါသည်။

* ကျန်းမာရေးအဖွဲ့အစည်း၊ မြေစာရင်းစစ်ချက်၊ ထွေဒုက္ခဒုက္ခရုံး၊ များသည်ဖြစ်ပေ မှကျေးဇူးလူထုသို့ ချိတ်ဆက်ပေးပါသည်။

* လွတ်တော်ရပုံဖြင့် မှထောက်ပံ့ထားသော ရေယိုက်များရှိပါသည်။ (ပေခတ်ရွာ)

၇။ ကျေးရွာဖွံ့ဖြိုးရေးအစီအစဉ်ဆောင်ရွက်မှုမှတ်တမ်းခါတ်ပုံများ

ကျေးရွာအစည်းအဝေးနှင့် PRA Tools များအသုံးပြု၍ အချက်အလက်ကောက်ခံခြင်း



၈။ ကျေးရွာအခြေခံအချက်အလက်(ပုံစံ-၁)

Long-99.3347809 Lat-21.7094917

ပုံစံ - ၀ - ၁ ကျေးရွာအခြေခံအချက်အလက်များ (Form PC 1)

လမ်းညွှန်ချက်၊ ကျေးရွာတစ်ရွာသို့ ပထမဆုံးမိတ်ဆက်ခရီး သွားရောက်သောအခါ လူထုစည်းရုံးရေးမှူးသည် ကျေးရွာ ခေါင်းဆောင်များအား ကျေးရွာအချက်အလက်များကို မေတ္တာရပ်ခံ၍ တောင်းခံရသည်။ ဤအချက်အလက်များကို စီမံကိန်း မိတ်ဆက်အစည်းဝေးပတ်ပတ်တောင်းခံရသည်။ စီမံကိန်းမိတ်ဆက်အစည်းဝေးတွင် လူထုစည်းရုံးရေးမှူးသည် ဤအချက်အလက် များအား စစ်ဆေးပြီး ပုန်ကန်အောင်မြင်လုပ်ရမည်၊ ပြီးနောက်တွင် လူထုစည်းရုံးရေးမှူးမှ သတင်းအချက်အလက်ထံသို့ Tablets မှ တစ်ဆင့် ပြည့်သွင်းရမည်။

ကျေးရွာခေါင်းဆောင် အမည် (မြန်မာ) ဦးလှစိုး	ကျေးရွာခေါင်းဆောင်၏ ဖုန်းနံပါတ် (ဗိုလ်မှူး - ၀၇-၄၄၁၁၂၄၇၀၈)	လူထုစည်းရုံးရေးမှူး၏ အမည် ဦးလှထွန်းစိုး
ပြည်နယ်တိုင်းဒေသကြီး ရှမ်း (အရှေ့)	မြို့နယ် မိုင်းခတ်	ကျေးရွာအုပ်စု ၁၆၀၆
		ကျေးရွာ မာပူကလေး

က။ လူဦးရေ

လူမျိုးစု	အိမ်ထောင်စုအရေအတွက်	ကိုးကွယ်သည့်ဘာသာ	အိမ်ထောင်စုအရေအတွက်
လူမျိုးစု (၁) နာမည်	19	ဘာသာ (၁) ချစ်ယုတ်	19
လူမျိုးစု (၂) -----		ဘာသာ (၂) -----	
လူမျိုးစု (၃) -----		ဘာသာ (၃) -----	
လူမျိုးစု (၄) -----		ဘာသာ (၄) -----	
လူမျိုးစု (၅) -----		ဘာသာ (၅) -----	
လူမျိုးစုစရာ -----		ဘာသာစရာ -----	
အခြား	အရေအတွက်		
မသန်စွမ်းသူများ	-		
သက်ကြီးရွယ်အိုများ (၆၅ နှစ် နှင့် အထက်)			
စစ်ဘေးရှောင်	-		

	အမျိုးသား (အရေအတွက်)	အမျိုးသမီး (အရေအတွက်)
လူဦးရေ		
လူမျိုးစု (၁) နာမည်	46	54
လူမျိုးစု (၂) -----		
လူမျိုးစု (၃) -----		
လူမျိုးစု (၄) -----		
လူမျိုးစု (၅) -----		
အခြား		
အိမ်ထောင်စုဦးရေ	16	3

1

(ခ) အခြေခံအဆောက်အအုံ အသုံးအဆောင်များ

စာသင်ကျောင်း	အမှတ် ပြင်ပါ	ကျွန်းမာစေ့	အမှတ် ပြင်ပါ	ဘာသာစေ့ အဆောက် အအုံများ	အမှတ် ပြင်ပါ
ပျဉ်းကျောင်း	<input type="checkbox"/>	တိုက်နယ်စေ့	<input type="checkbox"/>	စေတီ	<input type="checkbox"/>
မှလတန်းကျောင်း	<input type="checkbox"/>	ကျွန်းမာစေ့	<input type="checkbox"/>	ဘုန်းကြီးကျောင်း	<input type="checkbox"/>
မှလှူဒါန်းကျောင်း	<input type="checkbox"/>	ကျွန်းမာစေ့	<input type="checkbox"/>	ဟိန္ဒူဘုရားကျောင်း	<input type="checkbox"/>
အလယ်တန်းကျောင်း	<input type="checkbox"/>	စေတီပေါ်	<input type="checkbox"/>	ပျော်ယောင်ကျောင်း	<input checked="" type="checkbox"/>
လယ်လှူဒါန်းကျောင်း	<input type="checkbox"/>	အခြား	<input type="checkbox"/>	စေတီ	<input type="checkbox"/>
အထက်တန်းကျောင်း	<input type="checkbox"/>			အခြား	<input type="checkbox"/>
အခြား	<input type="checkbox"/>				
မှတ်စုတ်		မှတ်စုတ်		မှတ်စုတ်	

(ဂ) ကျွမ်းကျင်သူများမှတ်တမ်း (ကျေးရွာတွင်နေထိုင်သော သို့မဟုတ် ဟိန္ဒူဗုဒ္ဓဘာသာဝင်များက ကျွမ်းကျင်သူများ)

(၁) စာသင်ကျောင်း			(၂) ကျွန်းမာစေ့			(၃) လက်မှုပညာရပ်		
	ရွာတွင်နေ ထိုင်သူ	အခြားရွာမှ လာသူ		ရွာတွင်နေ ထိုင်သူ	အခြား ရွာမှ လာသူ		ရွာတွင် နေထိုင်သူ	အခြားရွာ မှလာသူ
မှလတန်းပြဆရာ/မ	<input type="checkbox"/>	<input type="checkbox"/>	ဆရာဝန်	<input type="checkbox"/>	<input type="checkbox"/>	လက်သား	<input type="checkbox"/>	<input type="checkbox"/>
အထက်တန်းပြဆရာ/မ	<input type="checkbox"/>	<input type="checkbox"/>	လက်ထောက် ကျွန်းမာစေ့	<input type="checkbox"/>	<input type="checkbox"/>	ပန်ချ	<input type="checkbox"/>	<input type="checkbox"/>
အလယ်တန်းပြဆရာ/မ	<input type="checkbox"/>	<input type="checkbox"/>	အသုံးသစ်ကျွန်းမာစေ့ ဆရာမ	<input type="checkbox"/>	<input type="checkbox"/>	လှုပ်စစ်ရွက်ကျွမ်း ကျွမ်း	<input type="checkbox"/>	<input type="checkbox"/>
ပျဉ်းကျောင်း	<input type="checkbox"/>	<input type="checkbox"/>	သာဓကဆရာမ	<input type="checkbox"/>	<input type="checkbox"/>	မေ့ရက်သူပင်သူ	<input type="checkbox"/>	<input type="checkbox"/>
အခြား	<input type="checkbox"/>	<input type="checkbox"/>	ပြည်သူ့ကျွန်းမာစေ့ပုဂ္ဂိုလ်	<input type="checkbox"/>	<input type="checkbox"/>	စက်မှုပြိုင်ဆိုင်ရာ	<input type="checkbox"/>	<input type="checkbox"/>
မှတ်စုတ်			မှတ်စုတ်			မှတ်စုတ်		

(ဃ) ကျေးရွာသို့ ရောက်ရှိနိုင်သည့် လမ်းအခြေအနေ / ကျေးရွာတစ်ရွာသည် ၎င်း၏ ကျေးရွာအုပ်စုနှင့် ဆက်သွယ်ထားသော လမ်းအခြေအနေ (အောက်ပါတို့ကို ဖြည့်ပါ)

ကျောက်ကြမ်းလမ်း ကမ္ဘာရွာလမ်း ကွန်ကရစ်လမ်း မော်တော်ဆိုင်ကယ်လမ်း
 ကျောက်ခင်းလမ်း မြေသားလမ်း လှသွားလမ်း အခြား _____

(င) ကျေးရွာဖွံ့ဖြိုးမှုစီမံချက်

- (၁) လူထုဗဟိုပြုစီမံကိန်းမစတင်မီ ဤကျေးရွာတွင် ကျေးရွာဖွံ့ဖြိုးမှု စီမံချက်ရှိခဲ့ပါသလား? ပိုင်မိ ရှိပါသည်/မရှိပါ/မသိပါ
- (၂) ရှိခဲ့ပါလျှင် ဤစီမံချက်ကို မည်သည့် ခုနှစ်တွင် ပြင်ဆင်ခဲ့ပါသနည်း? နှစ်-----/မသိပါ
- (၃) ဤစီမံချက်ကို ဖြည့်နယ်မှုအတည်ပြုခဲ့ပါသလား? ပြုခဲ့ပါသည်/မပြုခဲ့ပါ /မသိပါ

(၈) ခရီးအကွာအဝေး

(၁) ဤကျေးရွာ၏ပဟိုမှ ၎င်းကျေးရွာအုပ်စု၏ပဟိုအထိ ခရီးပိုင်မည်မျှကွာဝေးသနည်း? ပိုင် 7.5 / ပသိပါ

(၂) ဤကျေးရွာမှ ၎င်းကျေးရွာအုပ်စု၏ပဟိုအထိ သွားလာရာတွင်ကြာမြင့်သည့်အချိန်

ခြောက်သွေ့ရာသီတွင်ကြာချိန် 03:00:00 ထော်လာဂျီ/မော်တော်ဆိုင်ကယ်/ခြေလျင်/လာ/မော်တော်ဘုတ်/

မိုးရာသီတွင်ကြာချိန် 04:00:00 အခြား ထော်လာဂျီ/မော်တော်ဆိုင်ကယ်/ခြေလျင်/လာ/မော်တော်ဘုတ်/

အခြား

(ဆ) ပတ်ဝန်းကျင်ဆိုင်ရာ သဘာဝဘေးအန္တရာယ်

ဤကျေးရွာတွင် ရေကြီးခြင်းကဲ့သို့ သဘာဝဘေးအန္တရာယ်ကူးရောက်မှုခြင်း ရှိပါသလား။

မရှိပါ ရှိပါသည် ရှိလျှင်ဖော်ပြပါ -----

(ဂ) ကျေးရွာတွင် ခွဲစည်းထားသော အခွဲအစည်းများ

လူထုပဟိုပြုစီမံကိန်းမတိုင်မီ ဤကျေးရွာတွင် ကျေးရွာခွဲ ခွဲစုရေးအတွက် အစိုးရ (သို့) ရွာသားများကိုယ်တိုင်(သို့) စီမံကိန်းတစ်ခုခုမှ ခွဲစည်းထားသည့် အခွဲအစည်းများရှိပါသလား။

(၁) -----

(၂) -----

(ဈ) အထွေထွေအုပ်ချုပ်ရေး ဦးစီးဌာန (GAD) မှ မှတ်တမ်းတင်ထားခြင်း

ဤကျေးရွာသည် အထွေထွေအုပ်ချုပ်ရေး ဦးစီးဌာန (GAD) မှ မှတ်တမ်းတင်ထားမှု ရှိပါသလား။

မရှိပါ ရှိပါသည်

ကျေးရွာခေါင်းဆောင်

အမည် ဦးထွန်း

လက်မှတ်

၀၄.၂.၂၀၁၉

လူထုစည်းရုံးရေးမှူး

အမည် ဦးကျော်စွာ

လက်မှတ်

၀၄.၂.၂၀၁၉

။ စီမံကိန်းစက်ဝန်းအချိန်ဇယား (ပုံစံ -၂)

ပုံစံ - ၈ - ၂ - စီမံကိန်းစက်ဝန်းအချိန်ဇယား (PC 2)

လမ်းညွှန်ချက်၊ သက်ဆိုင်ရာလူထုစည်းရုံးရေးမှူး/လက်ထောက်နည်းပညာမှူးများမှ စီမံကိန်းစက်ဝန်းအဆင့်တစ်ခုစီပြီးစီးပုံစံ၊ ကျေးရွာနှင့် ကျေးရွာအုပ်စုအတွက် ဤပုံစံကို ဖြည့်သွင်းရမည်။

စည်းရုံးရေးမှူး/ဝန်ထမ်း အမည် ။ (၂) (၃) (၄) (၅) (၆) (၇) (၈) (၉) (၁၀) (၁၁) (၁၂) (၁၃) (၁၄) (၁၅) (၁၆) (၁၇) (၁၈) (၁၉) (၂၀) (၂၁) (၂၂) (၂၃) (၂၄) (၂၅) (၂၆) (၂၇) (၂၈) (၂၉) (၃၀) (၃၁) (၃၂) (၃၃) (၃၄) (၃၅) (၃၆) (၃၇) (၃၈) (၃၉) (၄၀) (၄၁) (၄၂) (၄၃) (၄၄) (၄၅) (၄၆) (၄၇) (၄၈) (၄၉) (၅၀) (၅၁) (၅၂) (၅၃) (၅၄) (၅၅) (၅၆) (၅၇) (၅၈) (၅၉) (၆၀) (၆၁) (၆၂) (၆၃) (၆၄) (၆၅) (၆၆) (၆၇) (၆၈) (၆၉) (၇၀) (၇၁) (၇၂) (၇၃) (၇၄) (၇၅) (၇၆) (၇၇) (၇၈) (၇၉) (၈၀) (၈၁) (၈၂) (၈၃) (၈၄) (၈၅) (၈၆) (၈၇) (၈၈) (၈၉) (၉၀) (၉၁) (၉၂) (၉၃) (၉၄) (၉၅) (၉၆) (၉၇) (၉၈) (၉၉) (၁၀၀)

၀၉.၈.၇.၂.၂၀၁၇

စက်ဝန်းအားအမှတ်ပြုပေးပါ ။ စက်ဝန်း(၁) ။ စက်ဝန်း(၂) ။ စက်ဝန်း(၃) ။ စက်ဝန်း (၄)

ပြည်နယ်/တိုင်း ၊ ရှမ်း (အရှေ့) ။ မြို့နယ် မိုင်းတော် ။ ကျေးရွာအုပ်စု ၀၉၈ ဝဇ ။ ကျေးရွာ မာဒရက်ကျို။

စီမံကိန်းအထောက်အပံ့အကူအညီများ	ခုနှစ်		အစည်းအဝေးတွင်တက်ရောက်သူအရေအတွက်						
	စတင်သည့် ဝန်း	ပြီးဆုံးသည့် ဝန်း	အမျိုးသား အရေအတွက်	အမျိုးသမီး အရေအတွက်	အိမ်ထောင်စု အရေအတွက်	လူမျိုးစုတက်ရောက်သူ အရေအတွက်နှင့် လူမျိုးစုအမည်	အိမ်ထောင်စု ဝေပိုင်	အိမ်ထောင်စု %	
၁။ ကျေးရွာစီမံကိန်း စီမံကိန်းအစည်းအဝေး	၇.၂.၂၀၁၇	၇.၂.၂၀၁၇	၁၀	၁၀	၁၀	၂၀ ။ ၁၁၁၁	၁၇	၆၂.၆၅%	
၂။ ကျေးရွာဖွံ့ဖြိုးရေး စီမံချက်ရေးဆွဲခြင်း အစည်းအဝေး	၆.၂.၂၀၁၇	၆.၂.၂၀၁၇	၁၀	၁၀	၁၀	၂၀ ။ ၁၁၁၁	၁၇	၆၂.၆၅%	
၃။ ကျေးရွာအုပ်စု လုပ်ငန်းဆောင်ရွက်ချက်အစည်းအဝေး									
၄။ မြို့နယ်အဆင့် စီမံကိန်းရေးဆွဲရေးနှင့် အကောင်အထည်ဖော်ရေးကော်မတီ၏ စီမံကိန်း သုံးသပ်မှု အစည်းအဝေး	၂၂.၃.၁၇	၂၂.၃.၁၇	၀၉	၀၉	၀၉	၀၉	၀၉	၀၉	
၅။ မြို့နယ် စီမံကိန်းရေးဆွဲရေးနှင့် အကောင်အထည်ဖော်ရေး ကော်မတီ၏ဆုံးဖြတ်ချက်ကို ရွာသို့ အသိပေး အကြောင်းကြားသည့် အစည်းအဝေး	၂၃.၄.၁၇	၂၃.၄.၁၇	၁၃	၁၁	၁၆	၂၄ ။ ၁၁၁၁	၁၇	၆၄.၂၁%	

စီမံကိန်းလုပ်ငန်းဆောင်ရွက်ရေးဆွဲခြင်း အစည်းအဝေး	၀၉	၀၉	၀၉	၀၉	၀၉	၀၉	၀၉	၀၉	၀၉
၆.၁။ စီမံကိန်းလုပ်ငန်း အကောင်အထည်ဖော်ရေးအစီအစဉ် ရေးဆွဲခြင်း	၂၃.၄.၁၇	၂၃.၄.၁၇	၁၃	၁၁	၁၆	၂၄ ။ ၁၁၁၁	၁၇	၆၄.၂၁%	
၆.၂။ ဝယ်ယူရေးအစီအစဉ် ရေးဆွဲခြင်း	၂၃.၄.၁၇	၂၃.၄.၁၇	၁၃	၁၁	၁၆	၂၄ ။ ၁၁၁၁	၁၇	၆၄.၂၁%	
၆.၃။ သဘာဝရေးရာနှင့် လူ့အားအင်အစီအစဉ် ရေးဆွဲခြင်း	၂၃.၄.၁၇	၂၃.၄.၁၇	၁၃	၁၁	၁၆	၂၄ ။ ၁၁၁၁	၁၇	၆၄.၂၁%	
၆.၄။ မြေ/ထိန်းအစီအစဉ် ရေးဆွဲခြင်း	၂၃.၄.၁၇	၂၃.၄.၁၇	၁၃	၁၁	၁၆	၂၄ ။ ၁၁၁၁	၁၇	၆၄.၂၁%	
၇။ စီမံကိန်းလုပ်ငန်းဆွဲ တိုးတက်မှု စောင့်ကြည့် အစည်းအဝေး	၁၉.၆.၁၇	၁၉.၆.၁၇	၈	၈	၁၁	၁၆ ။ ၁၁၁၁	၁၇	၆၇.၈၇%	
၇.၁။ အစည်းအဝေး ပထမအကြိမ်									
၇.၂။ အစည်းအဝေး စာတိယအကြိမ်									
၈။ စီမံကိန်းလုပ်ငန်းဆွဲ အမျိုးသတ်စစ်ဆေးခြင်း အစည်းအဝေး									
၉။ လူထုစစ်ဆေးရေးအစည်းအဝေး									

၁၀။ ကျေးရွာဖွံ့ဖြိုးရေး ဦးစားပေးအစီအစဉ် (ပုံစံ -၃)

ပုံစံ - ၈ - ၃ ကျေးရွာဖွံ့ဖြိုးရေး ဦးစားပေးအစီအစဉ် (Form PC 3)

လမ်းညွှန်ရွက်၊ အဆင့်(၃) ကျေးရွာမျှော်မှန်းချက်အစည်းအဝေး ပြီးဆုံးသောအခါ ကျေးရွာစီမံကိန်း အထောက်အကူပြု ကော်မတီသည် လူထုစည်းရုံးရေးမှူးအကူအညီဖြင့် ဤပုံစံကိုပြည့်စုံအောင် ဖြည့်သွင်းရမည်။

လူထုစည်းရုံးရေးမှူး/ဝန်ထမ်း အမည် ဦးလှအောင်အိုး

နေ့စွဲ ၈.2.2017. စက်ဝန်းအား အမှတ်ဖြစ်ပါ (V) ဇ-စက်ဝန်း(၁)
□ စက်ဝန်း(၂) □ စက်ဝန်း(၃) □ စက်ဝန်း(၄)

ပြည်နယ်/တိုင်း ရှမ်း(အရှေ့) မြို့နယ် မိုင်းခတ် ကျေးရွာအုပ်စု ဝမ်ပင် ကျေးရွာ မာမောင်ကျိုင်း

က။ အခက်အခဲအတားအဆီးများအားဆွေးနွေးခြင်း - ယခုလက်ရှိအခြေအနေတွင် ဤကျေးရွာဖွံ့ဖြိုးတိုးတက်ရေးအတွက် အဓိက အခက်အခဲအတားအဆီးများသည် မည်သည်များဖြစ်ပါသနည်း။ (အမျိုးသား/သမီး အနည်းဆုံးအခက်အခဲ ၅ ခုစီဖော်ပြပါ)

အမျိုးသား အဖွဲ့မှ တင်ပြသောအခက်အခဲအတားအဆီးများ	အမျိုးသမီး အဖွဲ့မှတင်ပြသောအခက်အခဲအတားအဆီးများ
၀ သောက်သုံးရေမလုံလောက်ခြင်း	၀ သောက်သုံးရေမလုံလောက်ခြင်း
၂ လမ်းပန်းဆက်သွယ်ရေးကိစ္စခြင်း	၂ လျှပ်စစ်ဓါတ်မရှိခြင်း
၃ လျှပ်စစ်ဓါတ်မရှိခြင်း	၃ လမ်းပန်းဆက်သွယ်ရေးကိစ္စခြင်း
၄	၄
၅	၅

ခ။ မျှော်မှန်းခြင်း - နောင်လာမည့် (၅)နှစ် အတွင်း ကျေးရွာဖွံ့ဖြိုးရေး မျှော်မှန်းလျာထားချက်များအား တင်ပြပါ။

အမျိုးသားအဖွဲ့မှ တင်ပြသောမျှော်မှန်းချက်များ	အမျိုးသမီးအဖွဲ့မှ တင်ပြသောမျှော်မှန်းချက်များ
၀ သောက်သုံးရေ မလုံလောက်	၀ သောက်သုံးရေလုံလောက်စွာရရှိလာမည်
၂ လမ်းပန်းဆက်သွယ်ရေးကိစ္စဖြင့် လာမည်	၂ လျှပ်စစ်ဓါတ်ရရှိမည်
၃ လျှပ်စစ်ဓါတ်ရရှိလာမည်	၃ လမ်းပန်းဆက်သွယ်ရေးကိစ္စဖြင့် လာမည်
၄	၄
၅	၅

၁၁။ ကဏ္ဍအလိုက် ဦးစားပေးလုပ်ငန်းစဉ်များ

ဝစ်ပစ် ၁၃၃၃
စာမူဝတ်ကျား ၂၅

ကဏ္ဍအလိုက် ဦးစားပေးလုပ်ငန်းစဉ်များ

ကဏ္ဍ	ဦးစားပေး အဆင့်	လုပ်ငန်းအမျိုးအစား	အဆိုပြုသူ (အပုဂ္ဂိုလ်ရရှိ)			ပုဂ္ဂိုလ်	ထောက်ပံ့မည့်အဖွဲ့အစည်း (လိပ်စာနံပါတ်)	ပုဂ္ဂိုလ်
			ကဏ္ဍ	ပ	ကဏ္ဍ+ပ			
အခြေခံအဆင့် (လမ်း/ရေအား/ရေရရှိရေး/မိသားစု)	၁	ကျေး၊ စွယ်စုံအင်အား			✓			
	၂	လမ်း၊ ရွာ၊ အင်အား			✓	၂၀၁၇	၂၅၅	
	၃	ရေရရှိရေး အင်အား						
	၄							
	၅							
လူမှုစီးပွားအဖွဲ့ (ပညာရေး/ ကျွမ်းကျင်မှုနှင့် ဆိုင်ရာ အဖွဲ့အစည်းအဖွဲ့အစည်းနှင့် အဖွဲ့အစည်းအဖွဲ့အစည်း)	၁							
	၂							
	၃							
	၄							
	၅							
အခြေခံအဆင့် (ပိုမိုကျင့်သုံး/ လူမှုစီးပွားနှင့် ဆိုင် အဖွဲ့အစည်းအဖွဲ့အစည်းနှင့် ဆိုင် အဖွဲ့အစည်းအဖွဲ့အစည်း)	၁							
	၂							
	၃							
	၄							
	၅							
အခြေခံအဆင့် (ပညာရေး/ ကျွမ်းကျင်မှုနှင့် ဆိုင်ရာ အဖွဲ့အစည်းအဖွဲ့အစည်းနှင့် ဆိုင်ရာ အဖွဲ့အစည်းအဖွဲ့အစည်း)	၁							
	၂							
	၃							
	၄							
	၅							
အခြေခံအဆင့် (ပညာရေး/ ကျွမ်းကျင်မှုနှင့် ဆိုင်ရာ အဖွဲ့အစည်းအဖွဲ့အစည်းနှင့် ဆိုင်ရာ အဖွဲ့အစည်းအဖွဲ့အစည်း)	၁							
	၂							
	၃							
	၄							
	၅							



လူထုဗဟိုပြုစီမံကိန်း

“ကျေးလက်လူထုအခြေပြု၊ ဖွံ့ဖြိုးမှုကိုတိုးရှေးရှု”

လူထုဗဟိုပြုစီမံကိန်း၊ မိုင်းခတ်မြို့နယ်၊ ရှမ်းပြည်နယ် (အရှေ့ပိုင်း)