

ပြည်ထောင်စုသမ္မတမြန်မာနိုင်ငံတော်အစိုးရ
စိုက်ပျိုးရေး၊ မွေးမြူရေးနှင့် ဆည်မြောင်းဝန်ကြီးဌာန
ကျေးလက်ဒေသဖွံ့ဖြိုးတိုးတက်ရေးဦးစီးဌာန

လူထုပတ်ဝန်းကျင်စီမံကိန်း



ကျေးရွာဖွံ့ဖြိုးရေးအစီအစဉ်
Village Development Plan (VDP)
ဝမ်ပင်းကျေးရွာအုပ်စု၊ ဝမ်ဟွေ(ခ)ကျကော်ကျေးရွာ

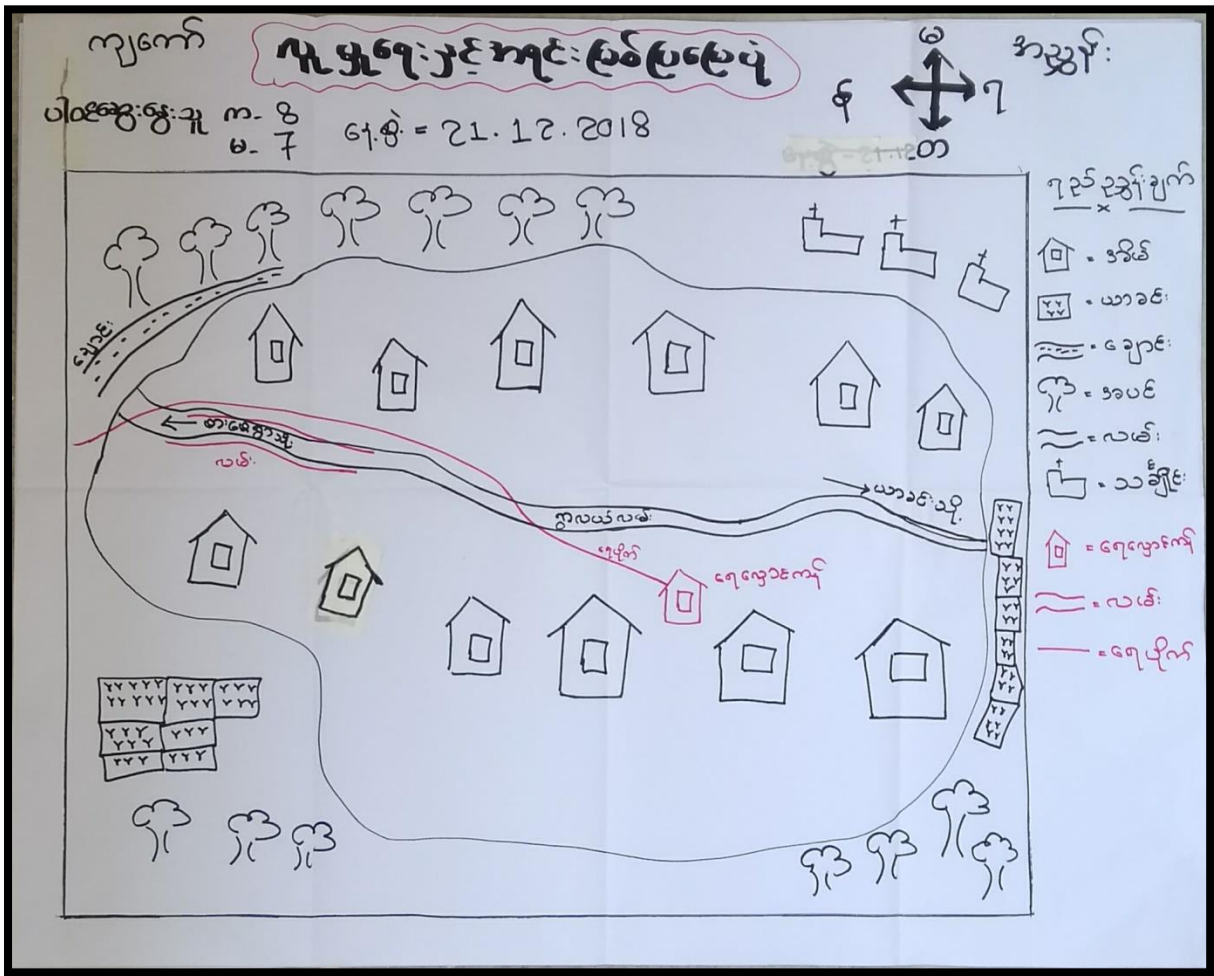
မာတိကာ

စဉ်	အကြောင်းအရာ	စာမျက်နှာ
၁။	မြို့နယ်မြေပုံ	၂
၂။	ကျေးရွာမြေပုံ(တည်နေရာ)	၃
၃။	အုပ်စုတွင်ပါဝင်သောကျေးရွာများစာရင်း	၃
၄။	ကျေးရွာအခြေခံအချက်အလက်များ (ကျေးရွာသမိုင်းကြောင်း)	၄
၅။	လူထုပူးပေါင်းပါဝင်သောလူမှုဆန်းစစ်ခြင်း နှင့် အကဲဖြတ်ခြင်းလုပ်ငန်းစဉ် (PSA/ PRA) အကျဉ်းချုပ်ဇယား.....	၄
၆။	ကျေးရွာဖွံ့ဖြိုးရေးအစီအစဉ်အတွက်အသုံးပြုခဲ့သော PRA tools များနှင့် တစ်ခုချင်းစီ အတွက်သုံးသပ်ချက်များ	၅-၁၀
၇။	ကျေးရွာဖွံ့ဖြိုးရေး အစီအစဉ်ဆောင်ရွက်မှု မှတ်တမ်းခါတ်ပုံများ	၁၁
၈။	ကျေးရွာအခြေခံအချက်အလက်(ပုံစံ-၁)	၁၂-၁၄
၉။	စီမံကိန်းစက်ဝန်းအချိန်ဇယား(ပုံစံ-၂)	၁၅
၁၀။	ကျေးရွာဖွံ့ဖြိုးရေးဦးစားပေးအစီအစဉ်(ပုံစံ-၃)	၁၆-၁၇
၁၁။	ကဏ္ဍအလိုက်ဦးစားပေးဖွံ့ဖြိုးရေးလုပ်ငန်းစဉ်များ	၁၈

၁။ မိုင်းခတ်မြို့နယ်အခြေပြမြေပုံ



၂။ ဝမ်ဟွေ(ခ)ကျကော် ကျေးရွာ အခြေပြမြေပုံ



၃။ ဝမ်ပင်းကျေးရွာအုပ်စု တွင်ပါဝင်သောကျေးရွာများစာရင်း

- ၁ - ဝမ်ဖတ်ခုံ(ခ)နားယောင်းကျေးရွာ
- ၂ - ဝမ်နောင်အူကျေးရွာ
- ၃ - ဝမ်ကောင်းမိုင်ကျေးရွာ
- ၄ - မာမုတ်ကျူးကျေးရွာ
- ၅ - ဝမ်လုံကျေးရွာ
- ၆ - ဖားဖေ(ခ)ဝမ်ကောင်းကော်ကျေးရွာ
- ၇ - ဝမ်ဟွေ(ခ)ကျကော်ကျေးရွာ
- ၈ - နမ်ခတ်ကျေးရွာ
- ၉ - ဝမ်ကင်ကျေးရွာ
- ၁၀ - ဟွေခတ်ကျေးရွာ

၄။ ကျေးရွာအခြေခံအချက်အလက်များ (ကျေးရွာသမိုင်းကြောင်း)

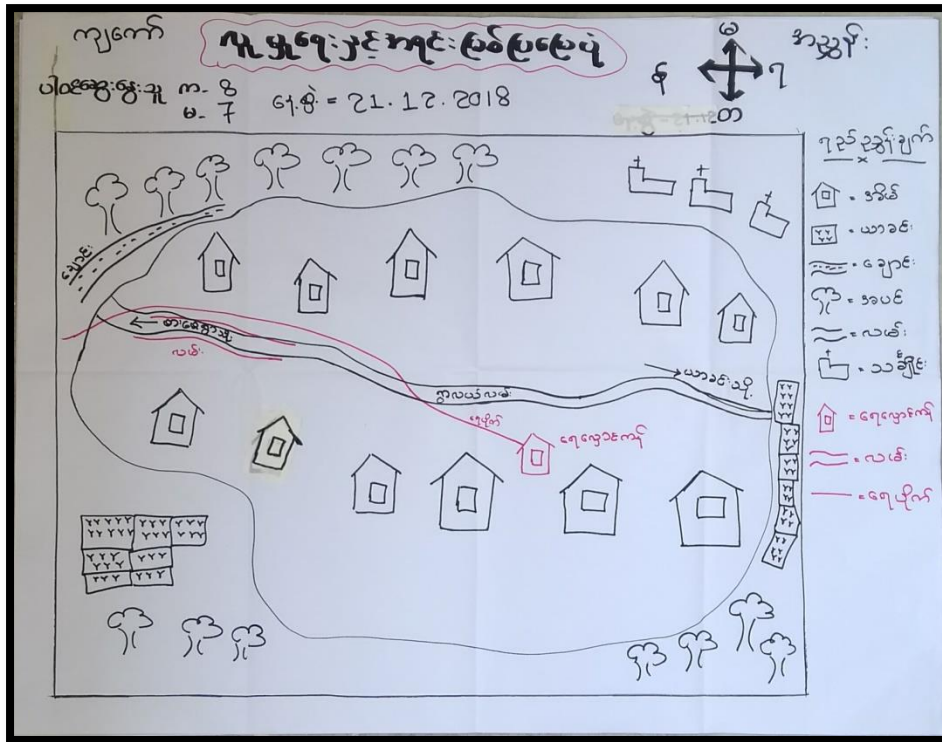
မိုင် ခတ်ဖြိုရယ် / ဝမ်းပင်-ကျေးရွာအရပ်
 ကျွန်ုပ်ကျေးရွာ
 ကျေးရွာ သမိုင်း အကြောင်း

ကျွန်ုပ်ကျေးရွာသည် ယခုလက်ရှိ လာဟူ လူမျိုးများ မှုထိုင်ကြ
 ဟိသည်။ ကျွန်ုပ်ကျေးရွာသည် မိုင်ခတ်ဖြို ၅၆ (၆၇) မိုင်အနီးတွင် တည်ရှိ
 ၍ မြင့်မားစွာ တည်ရှိပြီး (၁၆) ရာစုခန့် သာ ရှိပါသည်။ မြို့တွင်းကလေးတွင်
 သွားလာရ ခက်ခဲ၍ မြင့်မားစွာ တည်ရှိကြောင်း ပြောနိုင်ပါသည်။ ဝတ်ခတ်
 ကျွန်ုပ်တွင် ရွာများ ရှိ၍ လယ်များ လုပ်ကိုင်ရန် ဖြေရာပေးသောကြောင့်
 တောင်ယာများ သာ ဆင်းဆင်းရဲရဲ လုပ်ကိုင်ကြရပါသည်။ ကျွန်ုပ်ကျေးရွာ
 တည်ရှိလာခြင်း အကြောင်းအရာမှာ ရွာလူကြီး ဦးကျွန်းမှ ဦးဆောင်လာ
 မှု ဦးဆောင်လာခြင်းဖြစ်ပါသည်။ ကျွန်ုပ်ကျေးရွာဟု အမည်တွင်လာခြင်းမှာ ဦးကျွန်း
 မှ ဦးဆောင်လာသောကြောင့် ကျွန်ုပ်ကျေးရွာဟု အမည်တွင်ခဲ့ကြခြင်း
 ဖြစ်ပါသည်။ ယခုအချိန်အထိ ၅၆ (၆၇) ခန့် မှုထိုင်ကြပြီး အိမ်ခြေ
 (၁)) အိမ်ခန့် ဝတ်ခတ်ရှိ ဟိသည်။ ဦးကျွန်းသည် လက်ကိုင်စားသောက်
 ရန်အဆင်မပြေသောကြောင့် ပြောင်းရွှေ့သွားခဲ့ကြခြင်းဖြစ်ပါသည်။
 ယခုလက်ရှိ ရွာလူကြီး ဦးကျွန်းမှ ဦးဆောင်ပြီး လက်ကိုင်စားသောက်
 မှုထိုင်ကြပါသည်။

၅။ လူထုပူးပေါင်းပါဝင်သော လူမှုဆန်းစစ်ခြင်းနှင့် အကဲဖြတ်ခြင်းလုပ်ငန်းစဉ် အကူပြုရန် ဇယား

စဉ်	အသုံးပြုခဲ့သော PRA Tools များ
၁	ကျေးရွာအရင်းမြစ်ပြပုံ (Social Map)
၂	ရာသီခွင်ပြပြက္ခဒိန် (Seasonal Clender)
၃	ဥစ္စာနေကြွယ်ဝမှု ဦးစားပေးအဆင့်သတ်မှတ်ခြင်း (Wealth Ranking)
၄	ကုန်း မ ပင့်ကူအိမ်သုံးသပ်ခြင်း (Cob Web)
၅	အရင်းအမြစ်အသုံးချမှုဖော်ထုတ်ခြင်း ဇယား (Asset Mapping)
၆	အဖွဲ့အစည်းချိတ်ဆက်မှုပြပုံ (Veen diagram)

၆။ ကျေးရွာဖွံ့ဖြိုးရေးအစီအစဉ်အတွက်အသုံးပြုခဲ့သော PRA tools တစ်ခုချင်းစီအတွက် သုံးသပ်ချက်များ လူမှုရေးနှင့် ကျေးရွာအရင်းအမြစ်ပြုမြေပုံ



လူမှုရေးနှင့် ကျေးရွာအရင်းအမြစ်ပြုမြေပုံ သုံးသပ်ချက်

ကျောက်စွန်း လူမှုရေးနှင့်အရင်းအမြစ်ပြုမြေပုံ
 စွန်းစွန်းရွာ၊ ဝမ်းဗျား၊ ဝမ်းဗျား

- ရွာတွင် အသက်မွေးဝမ်းကြောင်း အတွက် ခိုက်ပျိုး ရေ လှယ်ကိုင်ကြပါသည်။
- မွေးမြူရေးကို လည်တစ်၅၆၀၀၀ လုံး လှယ်ကိုင် လေ့ရှိ ပါသည်။
- တစ်စုလုံး နတ်စား ဘာသာကို ကိုးကွယ် ကြပါသည်။

တိုးတက်ရန်လိုအပ်သော အချက်များ

- ၁။ ရေဖျောင်း ကန်နှင့် ရေမျိုက် ရရှိရန်
- ၂။ လမ်း ချဲ့ထွင်ရန်

ရာသီခွင်ပြ ပြက္ခဒိန်

"ကုသိခွင်ပြ ပြက္ခဒိန်"		(ဟာဖေရွာ) (ကျောက်ရွာ)												ရက်စွဲ- 21. 12. 2018	ရှည်ညွှန်းချက်
အကြောင်းအရာ	၁	၂	၃	၄	၅	၆	၇	၈	၉	၁၀	၁၁	၁၂			
ရာသီဥတု															
စိုက်ပျိုးရေး															
ဝင်ငွေ/ထွက်ငွေ															
မွေးမြူရေး															
ပွဲတော်ကျင်းပခြင်း															
လက်ဖက်ရည်ဆက်သွယ်ရေး															
ဝတ်စားဖူဖူးမှု															
သောက်သုံးရေဖူဖူးမှု															
ကျန်းမာရေး															
အလုပ်အကလပ်ချိန်															

= နေ
 = မိုး
 = ရေခဲ
 = ဖြောင်းပင်
 = စပါးပင်
 = စပါးရိတ်
 = ငွေ
 = တိရစ္ဆာန်
 = အားတက်
 = ပြက္ခဒိန်
 = နှိုးစီးပွဲ
 = ရေ
 = အဖ
 = အားလပ်ချိန်

ပါဝင်ဆွေးနွေးသူ က- 55/ ဗ- 48

ရာသီခွင်ပြ ပြက္ခဒိန် သုံးသပ်ချက်

ဟာဖေရွာ "ကုသိခွင်ပြ ပြက္ခဒိန်" ရက်စွဲ- 21. 12. 18

ဝင်ငွေအုပ်စု ဆွေးနွေးခြင်း၊ ဖွဲ့စည်းဆန်းစစ်ခြင်း

* ရွာတွင်စိုက်ပျိုးလုပ်ငန်းကို အဓိကလုပ်ကိုင်ကြပြီး အခြား အဖွဲ့အစည်း မွေးမြူရေး လုပ်ကိုင်ကြသည်။

* ဝင်ငွေ အများဆုံးမှာ လယ်ယာစိုက် သိမ်းပြီး ချိန်ဖြစ်ပြီး ထွက် ငွေအများဆုံးမှာ စိုက်ပျိုး ချိန်ချာ ဖြစ်ပွဲတော်ချိန်များ တွင် ဝင်ငွေထွက်များ ဖြစ်လျက် အနည်းငယ် ထွက်သည်။

* မိုး ရာသီတွင် လက်ဖက်ရည် ဆက်သွယ်ရေး အဖွဲ့အစည်း သည်

* ၁၊ ၂၊ ၃၊ ၄၊ ၁၂ လပိုင်းသည် အားလပ်ချိန်များ ဖြစ်သည်။

* အားလပ်ချိန်တွင် လုပ်ငန်းများ လုပ်ပေးခြင်း၊ လုပ်အား ဝတ်ငှာ ဝှာ ခြင်း အားဖြင့် ဝင်ငွေများ တိုးလာပြီး ပိုမိုအားထပ် ပေး လာနိုင် သည်။

* အချို့ သမီးများ လုပ်ငန်းများ တွင် ပါဝင်စေခြင်း အားဖြင့် ရွှမ်းမာခြင်း မားလာပြီး အသိပညာများ တိုးလာစေမည်။

ပါဝင်ဆွေးနွေးသူ က- 55
ဗ- 48

ဥစ္စနေကြွယ်ဝမှုအဆင့်သတ်မှတ်ခြင်း

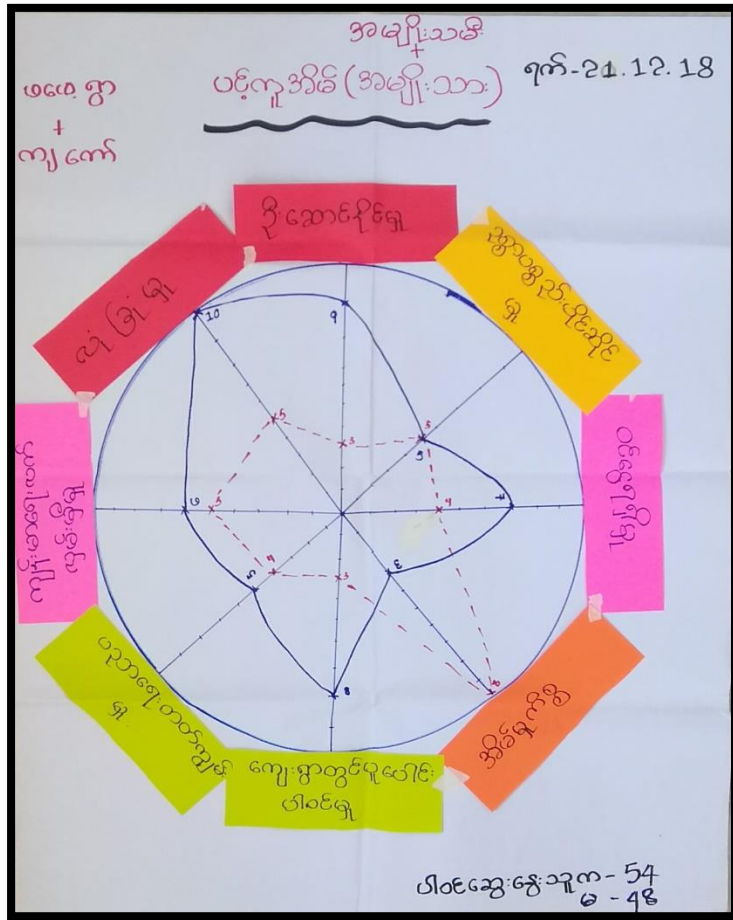
အဖေ + ကျွန်ုပ်တို့		ဥစ္စနေကြွယ်ဝမှုအဆင့်သတ်မှတ်ချက်		ရက်စွဲ - 21.12.2018	
အဆင့်	သတ်မှတ်ချက်	အိမ်ထောင် ပုံ	စုစုပေါင်း	စုစုပေါင်း	ရာခိုင်နှုန်း
ချမ်းသာ သောအုပ်စု	—				
အတင့်အသင့် သောအုပ်စု	ကျွေးမွေးရေး၊ သုံးစွဲရေး၊ ဆိုင်ကယ်၊ ဆိုင်ကယ်၊ လယ် ထွက်စက်၊ ဒရိုက်ဘာ၊ လယ်၊ တောင်ယာ ကမေး၊ များကျောင်းထား၊ ဝိုင် ခြင်း	၂၀	33.9%		
မပြေလည် သောအုပ်စု	သက်ကယ်ဒရိုက်၊ တောင်ယာ၊ လယ် အနည်း ယံသာရှိကြသည်။	၂၈	47.4%		
ဥမ်းပါးသော အုပ်စု	ငှက်စားအိမ်လေး၊ ရှိ၍ တောင်ယာ အနည်း ဖိုင်းထား ခြင်း	၁၁	18.7%		
	စုစုပေါင်း - ၅၉	၅၉	100%		

ဥစ္စနေကြွယ်ဝမှုအဆင့်သတ်မှတ်ခြင်း၏ သုံးသပ်ချက်

အဖေ + ကျွန်ုပ်တို့ ဥစ္စနေကြွယ်ဝမှုအဆင့်သတ်မှတ်ချက်
 ဝတ္ထု: ခွေးခြင်နှင်းထမ်းစစ်ခြင်း ရက်စွဲ - 21.12.2018

- * ၅ အတင့်အသင့် ဤသောအုပ်စု များမှာ ကျွေးမွေးရေး၊ သုံးစွဲရေး၊ ဆိုင်ကယ်၊ လယ်ထွက်စက်၊ ဒရိုက်ဘာ၊ လယ်၊ တောင်ယာ၊ ကမေး၊ များကျောင်းထား၊ ဝိုင်ခြင်း ဖြစ်ပါသည်။
- * ဥမ်းပါးသော အုပ်စုများကို ငှက်စားအိမ်လေး သာရှိ၍ တောင်ယာ အနည်း ဖိုင်းထားပါသည်။
- * ချမ်းသာသော အုပ်စု ဟူ၍ မရှိပေဟု ဆိုကြပါသည်။
- * လုပ်ငန်း များစွာတွင် လုပ်ပေးခြင်းဖြင့် လုပ်အား ခံတိုက်တူ ဂျာနယ် ဥမ်းပါးသော အိမ်ထောင်စု များကို ကူညီပေးခြင်းဖြစ်ပါသည်။

ကျား၊ မ ပင့်ကူအိမ်သုံးသပ်ခြင်း



ကျား၊ မ ပင့်ကူအိမ်သုံးသပ်ချက်


၇၈-၂၁.၁၂.၁၈

ပင့်ကူအိမ်သုံးသပ်ချက်
ဆွေးနွေးခြင်းနှင့် ဆန်းစစ်ခြင်း

- * အမျိုးသမီးများသည် ကျန်းမာရေးထက်လျစ်လျူရှုမှု၊ ဗျခံခန်း၊ ဗိုလ်ဆောင်ခန်း၊ ဝင်ရောက်ခန်း၊ ကျေးရွာတွင် ပူပေါင်းပါဝင်မှု၊ ပညာရေးတတ်ကျွမ်းမှု ဝင် တွင် အားနည်းမှုဖြင့် ပညာရေး ဝင်အိုင်ခန်း တစ်ခုသာ တူညီနေသည်။
- * အမျိုးသမီးများသည် အိမ်ရှေ့ကုတ်တွင်သာ အားသာမှုဖြင့် ကျန်းမာရေးရာတွင် အမျိုးသားများက အမျိုးသမီးထက် သာမာန်ရှိသည်။
- * အမျိုးသမီးများကို အခွင့်အရေးပေးပြီး ဗိုလ်ဆောင်ခန်းဖြင့် အမျိုးသားများနှင့် တူညီလုပ်ဆောင်နိုင်ပြီး ဗိုလ်ဆောင် ဝင်အိုင်ခန်းတစ်ခုသာ ရရှိသည်။

ပါဝင်ဆွေးနွေးသူက - 55
မ - 48

ကျေးရွာအရင်းအမြစ်အသုံးချမှုဇယား



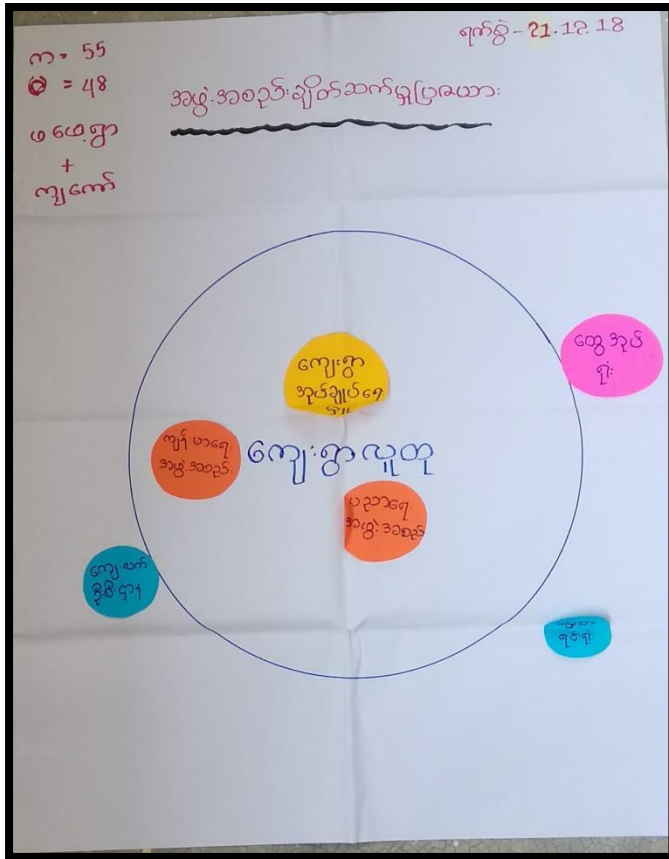
ကျေးရွာအရင်းအမြစ်အသုံးချမှုဇယား သုံးသပ်ချက်

အရင်းမြစ်ထိန်းချုပ်မှုပုံစံဇယား
အဖွဲ့အဖွဲ့အဖွဲ့အား စစ်ဆေး

- * ကြက်/ဝက်၊ လယ်ယာ/တောင်ယာ၊ ချောင်း၊ သစ်တော
 ဖွင့်လှစ်ချော့ကိုအမျိုးအားဖွင့် အမျိုးအမတ်တို့သူ့အဖွဲ့
 ကြည့်သည်။
- * အမျိုးအားအိမ်ထောင်၊ အိုင်ကယ်၊ ဆင်လော့ကိုသုံးစွဲပြီး
 အမျိုးအမတ်က အာခါရိုးရာထည်လုပ်ငန်းကို အသုံးပြုကြ
 သည်။
- * ရွာတွင် သစ်တော၊ လမ်း၊ လယ်ယာ၊ တောင်ယာ၊ ဖွင့်ကြက်
 ဝက်များကို ကျား/မတန်းတူထိန်းချုပ်ကြပါသည်။
- * အမျိုးအားအိမ်ထောင်၊ အာခါရိုးရာထည်လုပ်ငန်းကိုထိန်းချုပ်
 ဖြစ် အမျိုးအားအိမ်ထောင်၊ အိုင်ကယ်၊ ဆင်လော့
 ကိုထိန်းချုပ်ကြပါသည်။
- * ကျေးရွာတစ်ဝန်းအဖွဲ့အဖွဲ့အားတစ်ဖက်တစ်ဖက်ထိန်းချုပ်မှု
 ပြုပါသည်။

ပါဝင်အဖွဲ့အဖွဲ့အား

အဖွဲ့အစည်းချိတ်ဆက်မှုပြမြေပုံ



အဖွဲ့အစည်းချိတ်ဆက်မှုပြမြေပုံ သုံးသပ်ချက်

ရက်စွဲ - ၂၁.၇.၂၀၁၈

အဖွဲ့အစည်းချိတ်ဆက်မှုပြမြေပုံ

ဆွေးနွေးခြင်းဆန်းစစ်ခြင်း

* ကျေးဇူးတင်စွာတွင် ကျေးဇူးအလှူအကူအညီ၊ ပညာရေးအဖွဲ့အစည်းနှင့်ကျန်းမာရေးအဖွဲ့အစည်းများရှိကြသည်။

* ထွေအုပ်ရုံး၊ ကျေးဇူးတင်စွာနှင့် ဖြေစာရေးရုံးတို့သည် ဖြစ်ပေ၍ ကျေးဇူးဇူထူဆို ချိတ်ဆက်မှုပေးပါသည်။

* ကျေးဇူးတင်စွာတို့၏ အကျိုးအမြတ် (အိတ်တွင်း) ထောက်ပံ့မှုရှိသည်။

ပါမောက္ခရေးရာ - ၅၅
 ၇၀၅ - ၄၈

၇။ ကျေးရွာဖွံ့ဖြိုးရေးအစီအစဉ်ဆောင်ရွက်မှုမှတ်တမ်းခါတ်ပုံများ

ကျေးရွာအစည်းအဝေးနှင့် PRA Tools များအသုံးပြု၍ အချက်အလက်ကောက်ခံခြင်း



၈။ ကျေးရွာအခြေခံအချက်အလက်(ပုံစံ-၁)

ပုံစံ - ၈ - ၁ ကျေးရွာအခြေခံအချက်အလက်များ (Form PC 1)

လယ်ယာများ၊ ကျေးရွာတစ်ရွာသို့ ပထမဆုံးပိတ်ဆက်ခရီး သွားရောက်သောအခါ လူထုစည်းရုံးရေးမှူးသည် ကျေးရွာ ခေါင်းဆောင်များအား ကျေးရွာအချက်အလက်များကို မေတ္တာရပ်ခံ၍ တောင်းခံရသည်။ ဤအချက်အလက်များကို စီမံကိန်း ပိတ်ဆက်အစည်းဝေးပတ်ပတ်တောင်းခံရမည်။ စီမံကိန်းပိတ်ဆက်အစည်းဝေးတွင် လူထုစည်းရုံးရေးမှူးသည် ဤအချက်အလက် များအား စစ်ဆေးပြီး မှန်ကန်အောင်ပြုလုပ်ရမည်။ ပြီးနောက်တွင် လူထုစည်းရုံးရေးမှူးမှ သတင်းအချက်အလက်ထံသို့ Tablets မှ တဆင့် ပြည့်သွင်းရမည်။

ကျေးရွာခေါင်းဆောင် အမည် (မြန်မာ) ဦးကျော်ကျော်	ကျေးရွာခေါင်းဆောင်၏ ဝန်နိပါတ်	လူထုစည်းရုံးရေးမှူး၏ အမည်
ပြည်နယ်တိုင်းဒေသကြီး ရှမ်း (အရှေ့)	မြို့နယ် ဝိုင်းစေတ	ကျေးရွာအုပ်စု ဝတ်ပင်း
		ကျေးရွာ ၈၂၆၈၅၁၂၁၀၀၆၂၅

က။ လူဦးရေ

လူမျိုးစု	အိမ်ထောင်စုအရေအတွက်	ကိုးကွယ်သည့်ဘာသာ	အိမ်ထောင်စုအရေအတွက်
လူမျိုးစု (၁) လာ-လူ	21	ဘာသာ (၁) - ခရစ်ယာန်	12
လူမျိုးစု (၂) -----		ဘာသာ (၂) -----	
လူမျိုးစု (၃) -----		ဘာသာ (၃) -----	
လူမျိုးစု (၄) -----		ဘာသာ (၄) -----	
လူမျိုးစု (၅) -----		ဘာသာ (၅) -----	
လူမျိုးစုစော့ ၀+၈ လူ	1	ဘာသာစော့ -----	
အခြား			
	အရေအတွက်		
မသန်စွမ်းသူများ	1		
သက်ကြီးရွယ်အိုများ (၆၅ နှစ် နှင့် အထက်)	3		
စစ်ဘေးရှောင်	-		

	အမျိုးသား (အရေအတွက်)	အမျိုးသမီး (အရေအတွက်)
လူဦးရေ		
လူမျိုးစု (၁) လာ-လူ	28	34
လူမျိုးစု (၂) -----	1	-
လူမျိုးစု (၃) -----		
လူမျိုးစု (၄) -----		
လူမျိုးစု (၅) -----		
အခြား		
အိမ်ထောင်စုစီး	12	-

Lat = 21.7551060

lon = 99.9161850

1

(ခ) အခြေခံအဆောက်အအုံ အသုံးအဆောင်များ

စာသင်ကျောင်း	အမှတ် ခြံပါ	ကျွန်းမာရေး	အမှတ် ခြံပါ	ဘာသာရေး အဆောက် အအုံများ	အမှတ် ခြံပါ
မူကြိုကျောင်း	<input type="checkbox"/>	တိုက်နယ်ဆေးရုံ	<input type="checkbox"/>	စေတီ	<input type="checkbox"/>
မူလတန်းကျောင်း	<input type="checkbox"/>	ကျွန်းမာရေးဌာန	<input type="checkbox"/>	ဘုန်းကြီးကျောင်း	<input type="checkbox"/>
မူလွန်ကျောင်း	<input type="checkbox"/>	ကျွန်းမာရေးဌာနခွဲ	<input type="checkbox"/>	ဟိန္ဒူဘုရားကျောင်း	<input type="checkbox"/>
အလယ်တန်းကျောင်း	<input type="checkbox"/>	ဆေးပေးခန်း	<input type="checkbox"/>	ရေစိမ့်ယာန်ကျောင်း	<input type="checkbox"/>
လယ်လွန်ကျောင်း	<input type="checkbox"/>	အခြား	<input type="checkbox"/>	ဓလီ	<input type="checkbox"/>
အထက်တန်းကျောင်း	<input type="checkbox"/>			အခြား	<input type="checkbox"/>
အခြား	<input type="checkbox"/>				
မှတ်ချက်		မှတ်ချက်		မှတ်ချက်	

(ဂ) ကျွမ်းကျင်သူများမှတ်တမ်း (ကျေးရွာတွင်နေထိုင်သော သို့မဟုတ် တခြားရွာမှလာရောက်သော ကျွမ်းကျင်သူများ)

(ခ) စာသင်ကျောင်း			(၂) ကျွန်းမာရေး			(၃) လက်မှုပညာရှင်		
မှတ်တမ်း	ရွာတွင်နေ ထိုင်သူ	အခြားရွာမှ လာသူ		ရွာတွင်နေ ထိုင်သူ	အခြား ရွာမှ လာသူ		ရွာတွင် နေထိုင်သူ	အခြားရွာ မှလာသူ
မူလတန်းပြဆရာ/မ	<input type="checkbox"/>	<input type="checkbox"/>	ဆရာဝန်	<input type="checkbox"/>	<input type="checkbox"/>	လက်သမား	<input type="checkbox"/>	<input type="checkbox"/>
အထက်တန်းပြဆရာ/မ	<input type="checkbox"/>	<input type="checkbox"/>	လက်ထောက် ကျွန်းမာရေးမှူး	<input type="checkbox"/>	<input type="checkbox"/>	ပန်းရံ	<input type="checkbox"/>	<input type="checkbox"/>
အလယ်တန်းပြဆရာ/မ	<input type="checkbox"/>	<input type="checkbox"/>	အမျိုးသမီးကျွန်းမာရေး ဆရာမ	<input type="checkbox"/>	<input type="checkbox"/>	လှောင်စစ်ကျွမ်းကျင် မီးသမား	<input type="checkbox"/>	<input type="checkbox"/>
မူကြိုဆရာ/မ	<input type="checkbox"/>	<input type="checkbox"/>	သားဖွားဆရာမ	<input type="checkbox"/>	<input type="checkbox"/>	ရေရိုက်သူလ်သူ	<input type="checkbox"/>	<input type="checkbox"/>
အခြား	<input type="checkbox"/>	<input type="checkbox"/>	ပြည်သူ့ကျန်းမာရေးလုပ်သား	<input type="checkbox"/>	<input type="checkbox"/>	စက်ပြင်ဆရာ	<input type="checkbox"/>	<input type="checkbox"/>
မှတ်ချက်			မှတ်ချက်			မှတ်ချက်		

(ဃ) ကျေးရွာသို့ ရောက်ရှိနိုင်သည့် လမ်းအခြေအနေ / ကျေးရွာတစ်ရွာသည် ၎င်း၏ ကျေးရွာအုပ်စုနှင့် ဆက်သွယ်ထားသော လမ်းအခြေအနေ (အောက်ပါဝို့ကို ဝိုင်းပါ)

ကျောက်ကြမ်းလမ်း ကတ္တရာလမ်း ကွန်ကရစ်လမ်း မော်တော်ဆိုင်ကယ်လမ်း
 ကျောက်ခင်းလမ်း မြေသားလမ်း လူသွားလမ်း အခြား _____

(င) ကျေးရွာဖွံ့ဖြိုးမှုစီမံချက်

- (၁) လူထုဗဟိုပြုစီမံကိန်းမစတင်မီ ဤကျေးရွာတွင်ကျေးရွာဖွံ့ဖြိုးမှု စီမံချက်ရှိခဲ့ပါသလား? ဝိုင်းပါ
ရှိပါသည်/မရှိပါ/မသိပါ
- (၂) ရှိခဲ့ပါလျှင် ဤစီမံချက်ကို မည်သည့် ခုနှစ်တွင်ပြင်ဆင်ခဲ့ပါသနည်း? နှစ်-----/မသိပါ
- (၃) ဤစီမံချက်ကို ခြုံ့နယ်မှအတည်ပြုခဲ့ပါသလား? မြဲခဲ့ပါသည်/မမြဲခဲ့ပါ /မသိပါ

(စ) ခရီးအကွာအဝေး

(၁) ဤကျေးရွာ၏ဝဟိုမှ ၎င်းကျေးရွာအုပ်စု၏ဝဟိုအထိ ခရီးမိုင်ပယ်ပျက်ကွာဝေးသနည်း? မိုင် 3 / မတိုင်ပါ

(၂) ဤကျေးရွာမှ ၎င်းကျေးရွာအုပ်စုဝဟိုအထိ သွားလာရာတွင်ကြာမြင့်သည့်အချိန်

ခြောက်သွေ့ရာသီတွင်ကြာချိန် ၀၀ : 40 : ၀၀ ထော်လာဂျီ/မော်တော်ဆိုင်ကယ်/ခြေလှမ်း/လာ/မော်တော်ဘုတ်/

မိုးရာသီတွင်ကြာချိန် ၀၀ : 25 : ၀၀ အခြား ----- ထော်လာဂျီ/မော်တော်ဆိုင်ကယ်/ခြေလှမ်း/လာ/မော်တော်ဘုတ်/ အခြား -----

(ဆ) ပတ်ဝန်းကျင်ဆိုင်ရာ သဘာဝဘေးအန္တရာယ်

ဤကျေးရွာတွင် ရေကြီးခြင်းကဲ့သို့ သဘာဝဘေးအန္တရာယ်ကျရောက်စွမ်းခြင်း ရှိပါသလား။

မရှိပါ ရှိပါသည် ရှိလျှင်ဖော်ပြပါ -----

(ဇ) ကျေးရွာတွင် ခွဲစဉ်းထားသော အဖွဲ့အစည်းများ

လူထုဝဟိုပြုစီမံကိန်းမတိုင်မီ ဤကျေးရွာတွင် ကျေးရွာဖွံ့ဖြိုးရေးအတွက် အစိုးရ (သို့) ရွာသားများကိုယ်တိုင် (သို့) စီမံကိန်းတစ်ခုခုမှ ခွဲစဉ်းထားသည့် အဖွဲ့အစည်းများရှိပါသလား။

(၁) -----

(၂) -----

(ဈ) အထွေထွေအုပ်ချုပ်ရေး ဦးစီးဌာန (GAD) မှ မှတ်တမ်းတင်ထားခြင်း

ဤကျေးရွာသည် အထွေထွေအုပ်ချုပ်ရေး ဦးစီးဌာန (GAD) မှ မှတ်တမ်းတင်ထားမှု ရှိပါသလား။

မရှိပါ ရှိပါသည်

ကျေးရွာခေါင်းဆောင်

အမည် ဦးကျော်ကျော်

လက်မှတ် ဇန. 21-12-18

လူထုစည်းရုံးရေးမှူး

အမည် ဦးကျော်ကျော်

လက်မှတ် ဇန. 21-12-18

။ စီမံကိန်းစက်ဝန်းအချိန်ဇယား (ပုံစံ -၂)

ပုံစံ - ၀ -၂ - စီမံကိန်းစက်ဝန်းအချိန်ဇယား (PC 2)

လမ်းညွှန်ရွာကား သက်ဆိုင်ရာလူထုစည်းရုံးရေးမှူး/လက်ထောက်နည်းပညာမှူးများမှ စီမံကိန်းစက်ဝန်းအဆင့်တစ်ခုစီပြုစီစဉ်ပြီး ကျေးရွာနှင့် ကျေးရွာအုပ်စုအတွက် ဤပုံစံကို ဖြည့်သွင်းရမည်။	
စည်းရုံးရေးမှူး/ဝန်ထမ်း အမည်	ဦးလှထွန်း
ခန့်အပ် ၂၀-၂၇-၂၀၁၉	စက်ဝန်းအားအပတ်ဖြစ်ပါ အစီအစဉ်(၀) □ စက်ဝန်း(၂) □ စက်ဝန်း(၃) □ စက်ဝန်း(၄)
ပြည်နယ်/တိုင်း ရှမ်း (အရှေ့)	မြို့နယ် ခိုင်းခော်
ကျေးရွာအုပ်စု	ခင်းပင်
ကျေးရွာ	တစ်ဖွဲ့(၁)၊ ၂၊ ၃၊ ၄

စီမံကိန်းအသေးစုကိန်းအဆင့်များ	ခန့်အပ်		အစည်းအဝေးကျင်းပရက်သက်အရေအတွက်					အိမ်ထောင်စု	အိမ်ထောင်စု %
	စတင်သည့် ခန့်	ပြီးဆုံးသည့် ခန့်	အချိန်အား အရေအတွက်	အမျိုးအစား အရေအတွက်	အိမ်ထောင်စု အရေအတွက်	လူမျိုးစုတစ်ရပ်ရပ် အရေအတွက် နှင့် လူမျိုးစုအမည်	အိမ်ထောင်စု		
၀၁ ကျေးရွာစီမံကိန်း စီမံခန့်ခွဲရေးအစည်းအဝေး	21-12-18	21-12-18	၈	၈	၁၀	၁၆	၁၁၊ ၁၂	၁၂	83%
၂၊ ကျေးရွာအုပ်စု ပြီးဆုံး စီမံခန့်ခွဲရေးအစည်းအဝေး	22-12-18	22-12-18	၄	၄	၁၀	၁၆	၁၁၊ ၁၂	၁၂	83%
၃၊ ကျေးရွာအုပ်စု လုပ်ငန်းဆောင်ရွက်မှုအစည်းအဝေး									
၄၊ မြို့နယ်အဆင့် စီမံကိန်းရေးဆွဲရေး နှင့် အကောင်အထည်ဖော်ရေးကော်မတီ၏ စီမံကိန်း သုံးသပ်မှု အစည်းအဝေး	22.8.19	22.8.19	မလို	မလို	မလို		မလို	မလို	မလို
၅၊ မြို့နယ် စီမံကိန်းရေးဆွဲရေး နှင့် အကောင်အထည်ဖော်ရေး ကော်မတီ၏ ဆုံးဖြတ်ချက်ကို ရွာသို့ အသိပေး အကြောင်းကြားသည့် အစည်းအဝေး	26.4.19	26.4.19	၈	၅	၈	၈	၁၁၊ ၁၂	၁၂	66.67%

စီမံကိန်းလုပ်ငန်းခွဲစီမံချက်အရေအတွက်	မလို	မလို	မလို	မလို	မလို	မလို	မလို	မလို	မလို
၆.၁၊ စီမံကိန်းလုပ်ငန်း အကောင်အထည်ဖော်ရေးအစီအစဉ် ရေးဆွဲခြင်း	26.4.19	26.4.19	3	5	8	8	၁၁၊ ၁၂	၁၂	66.67%
၆.၂၊ လယ်ယာရေးရာအစီအစဉ် ရေးဆွဲခြင်း	26.4.19	26.4.19	3	5	8	8	၁၁၊ ၁၂	၁၂	66.67%
၆.၃၊ သတ္တုရေးရာအစီအစဉ် ရေးဆွဲခြင်း	26.4.19	26.4.19	3	5	8	8	၁၁၊ ၁၂	၁၂	66.67%
၆.၄၊ ပြင်/ထိန်းသိမ်းရေးအစီအစဉ် ရေးဆွဲခြင်း	26.4.19	26.4.19	3	5	8	8	၁၁၊ ၁၂	၁၂	66.67%
၇၊ စီမံကိန်းလုပ်ငန်းခွဲ တိုးတက်မှု ဝေဖန်ကြည့် အစည်းအဝေး	မလို	မလို	မလို	မလို	မလို	မလို	မလို	မလို	မလို
၇.၁၊ အစည်းအဝေး ပထမအကြိမ်	20.6.19	20.6.19	6	4	10	10	၁၁၊ ၁၂	၁၂	83.33%
၇.၂၊ အစည်းအဝေး ဒုတိယအကြိမ်									
၇.၃၊ အစည်းအဝေး တတိယအကြိမ်									
၈၊ စီမံကိန်းလုပ်ငန်းခွဲ အပြီးသတ်စစ်ဆေးခြင်း အစည်းအဝေး									
၉၊ လူထုစစ်ဆေးမှုအစည်းအဝေး									

၁၀။ ကျေးရွာဖွံ့ဖြိုးရေး ဦးစားပေးအစီအစဉ် (ပုံစံ - ၃)

ပုံစံ - ၀ - ၃ ကျေးရွာဖွံ့ဖြိုးရေး ဦးစားပေးအစီအစဉ် (Form PC 3)

လမ်းညွှန်ရွက်၊ အဆင့်(၃) ကျေးရွာမျှော်မှန်းချက်အစည်းအဝေး ပြီးဆုံးသောအခါ ကျေးရွာစီမံကိန်း အထောက်အကူပြု ကော်မတီသည် လူထုစည်းရုံးရေးမှူးအကူအညီဖြင့် ဤပုံစံကိုပြည့်စုံအောင် မြည့်သွင်းရမည်။

လူထုစည်းရုံးရေးမှူး/ဝန်ထမ်း အမည် ဦးကျော်အောင်

ဧကနံ - 22-12-18 စက်ဝန်းအား အမှတ်ဖြစ်ပါ (✓) ဖ/ စက်ဝန်း(၁)
 စက်ဝန်း(၂) စက်ဝန်း(၃) စက်ဝန်း(၄)

ပြည်နယ်/တိုင်း ရှမ်း(အရှေ့) မြို့နယ် မိုင်းခတ် ကျေးရွာအုပ်စု ဝမ်းပေး ကျေးရွာ ကျကော(၁)ဝမ်းပေး

က။ အခက်အခဲအတားအဆီးများအားဆွေးနွေးခြင်း - ယခုလက်ရှိအခြေအနေတွင် ဤကျေးရွာဖွံ့ဖြိုးတိုးတက်ရေးအတွက် အဓိက အခက်အခဲအတားအဆီးများသည် မည်သည်များဖြစ်ပါသနည်း။ (အမျိုးသား/သမီး အနည်းဆုံးအခက်အခဲ ၅ ခုစီဖော်ပြပါ)

အမျိုးသား အဖွဲ့မှ တင်ပြသောအခက်အခဲအတားအဆီးများ	အမျိုးသမီး အဖွဲ့မှတင်ပြသောအခက်အခဲအတားအဆီးများ
၀ လမ်းပန်းဆက်သွယ်ရေး၊ အလှူအတန်း ခဲ့ခြင်း	၀ လမ်းပန်းဆက်သွယ်ရေး၊ စက်ခံခြင်း
၂ ကျေးရွာအတွင်း မြေဧကအား မညီမျှစွာ ဖြန့်ဖြူးခြင်း	၂ ကျေးရွာအတွင်း မြေဧကအား မညီမျှစွာ ဖြန့်ဖြူးခြင်း
၃ လျှပ်စစ်ဓာတ်အား မရရှိခြင်း	၃ လျှပ်စစ်ဓာတ်အား မရရှိခြင်း
၄	၄ အခြားအခက်အခဲများ
၅	၅

ခ။ မျှော်မှန်းခြင်း - နောင်လာမည့် (၅)နှစ် အတွင်း ကျေးရွာဖွံ့ဖြိုးရေး မျှော်မှန်းလျာထားချက်များအား တင်ပြပါ။

အမျိုးသားအဖွဲ့မှ တင်ပြသောမျှော်မှန်းချက်များ	အမျိုးသမီးအဖွဲ့မှ တင်ပြသောမျှော်မှန်းချက်များ
၀ အခြားအခက်အခဲများ ကျန်ရှိနေခြင်း	၀ လမ်းပန်းဆက်သွယ်ရေး၊ စက်ခံခြင်း
၂ ကျေးရွာအတွင်း မြေဧကအား မညီမျှစွာ ဖြန့်ဖြူးခြင်း	၂ ကျေးရွာအတွင်း မြေဧကအား မညီမျှစွာ ဖြန့်ဖြူးခြင်း
၃ လျှပ်စစ်ဓာတ်အား မရရှိခြင်း	၃ လျှပ်စစ်ဓာတ်အား မရရှိခြင်း
၄	၄ အခြားအခက်အခဲများ
၅	၅

က။ လူထုစီမံကိန်း၏ လာမည့် (၄) နှစ်အတွက် အကျုံးဝင်သော ဦးစားပေး ဖွံ့ဖြိုးတိုးတက်မှု လုပ်ငန်း အစီအစဉ်များအားဖော်ပြပါ။

အဆင့်	ကျေးရွာအတွက် ဦးစားပေး ဖွံ့ဖြိုးတိုးတက်မှု လုပ်ငန်းစဉ်များ	အဆိုပြုသူ (အမျိုးသားများ/ အမျိုးသမီးများ/အမျိုးသား+ အမျိုးသမီး)	ခန့်မှန်းကုန်ကျ ဝရိတ်	အကျိုးခံစားခွင့်ရှိသူ ခန့်မှန်းခြေ အရေ အတွက်
၁	ဥက္ကဋ္ဌအောင်မြင်သောလမ်း ချဲ့ထွင်ခြင်း	က + မ	၃၆၀၀၀၀၀	၆၅
၂	ကျေးရွာအတွက် အမှတ်ပေးခြင်း + ကျေးရွာအတွက် အမှတ်ပေးခြင်း	က + မ	၂၅၀၀၀၀၀	၆၅
၃	ကျေးရွာအတွက် အမှတ်ပေးခြင်း	က + မ	၂၀၀၀၀၀၀	၆၅
၄				
၅				

ဃ။ လူထုစီမံကိန်း၏ လာမည့် (၄) နှစ်အတွက် အကျုံးမဝင်သော ဦးစားပေး ဖွံ့ဖြိုးတိုးတက်မှု လုပ်ငန်း အစီအစဉ်များအားဖော်ပြပါ။

အဆင့်	ကျေးရွာအတွက် ဦးစားပေး ဖွံ့ဖြိုး တိုးတက်မှု လုပ်ငန်းစဉ်များ	အဆိုပြုသူ (အမျိုးသားများ/ အမျိုးသမီးများ/အမျိုးသား+ အမျိုးသမီး)	အခန်းကဏ္ဍ
၁			
၂			
၃			
၄			
၅			

ခေါင်းဆောင်၊ ကျေးရွာစီမံကိန်းအထောက်အကူပြုကော်မတီမှ အတည်ပြုသည်။

အမည် ----- ဦးကျော်ကျော် ----- လက်မှတ် ----- ခန့်.ရဲ ----- 22.12.18

၁၁။ ကဏ္ဍအလိုက်ဦးစားပေးဖွံ့ဖြိုးရေးလုပ်ငန်းစဉ်များ

ဝမ်ဝင်းဒုဉ်ရီ
ကျွန်ုပ်ကျွေးရွာ

ကဏ္ဍအလိုက် ဦးစားပေးလုပ်ငန်းစဉ်ဇယား

ကဏ္ဍ	ဦးစားပေးအဆင့်	လုပ်ငန်းအမျိုးအစား	အဆိုပြုသူ(အပုဂ္ဂိုလ်ရန်)			ခုနှစ်	ထောက်ပံ့ပည့်အဖွဲ့အစည်း(သို့)ဌာန	ပတ်ချက်
			ကျား	မ	ကျား+မ			
အပြိုင်အထောက်အပံ့ကဏ္ဍ (လမ်း၊ တံတား၊ ရေပိုက်စနစ်၊ အရေ)	၀	ရွာသူပင် ဆက်မြှော့သာလမ်း ချဲ့ထွင်ခြင်း ရေပိုက်အဖွဲ့အစည်း ဖွဲ့စည်း ရေလျှော့ကန်တူးဖောက်ခြင်း ရွာတွင်း အညီလာရမ်းဖျော် ခဉ်းတူးဖောက်ခြင်း			✓	၂၀၁၈	၂၅၅	
	၂		✓					
	၃		✓					
	၄							
	၅							
လူမှုစီးပွားကဏ္ဍ (ပညာရေး၊ ကျန်းမာရေး နှင့် ဆိုင်ခွဲအစားထောက်လုပ်ငန်းနှင့် အခြားလုပ်ငန်းများ)	၀							
	၂							
	၃							
	၄							
	၅							
သက်တမ်းပေးရေးကဏ္ဍ (ပုံနှိပ်ရေး/ ဖွဲ့စည်းရေး နှင့် ဆိုင် အစားထောက်လုပ်ငန်း နှင့် အခြား လုပ်ငန်းများ)	၀							
	၂							
	၃							
	၄							
	၅							
သတင်းစာအဖွဲ့အစည်း ကျွေးပေး ကဏ္ဍ	၀							
	၂							
	၃							
	၄							
	၅							
အခြားကဏ္ဍ (ပူးပေါင်းလုပ်ငန်း၊ လုပ်ငန်း နှိုင်းယှဉ် နှင့် အထောက်အပံ့ ခေါ်ယူပေးခြင်းနှင့် ခြံအောက် အောက်လုပ်ငန်းများ)	၀							
	၂							
	၃							
	၄							
	၅							



လူထုဗဟိုပြုစီမံကိန်း
“ကျေးလက်လူထုအခြေပြု၊ ဖွံ့ဖြိုးမှုကိုတိုးရှေးရှု”
လူထုဗဟိုပြုစီမံကိန်း၊ မိုင်းခတ်မြို့နယ်၊ ရှမ်းပြည်နယ် (အရှေ့ပိုင်း)