

ပြည်ထောင်စုသမ္မတမြန်မာနိုင်ငံတော်အစိုးရ  
စိုက်ပျိုးရေး၊ မွေးမြူရေးနှင့် ဆည်မြောင်းဝန်ကြီးဌာန  
ကျေးလက်ဒေသဖွံ့ဖြိုးတိုးတက်ရေးဦးစီးဌာန

# လူထုပတ်ဝန်းကျင်စီမံကိန်း



ကျေးရွာဖွံ့ဖြိုးရေးအစီအစဉ်  
Village Development Plan (VDP)  
ဝမ်ပင်းကျေးရွာအုပ်စု၊ ဟေ့ခတ်ကျေးရွာ

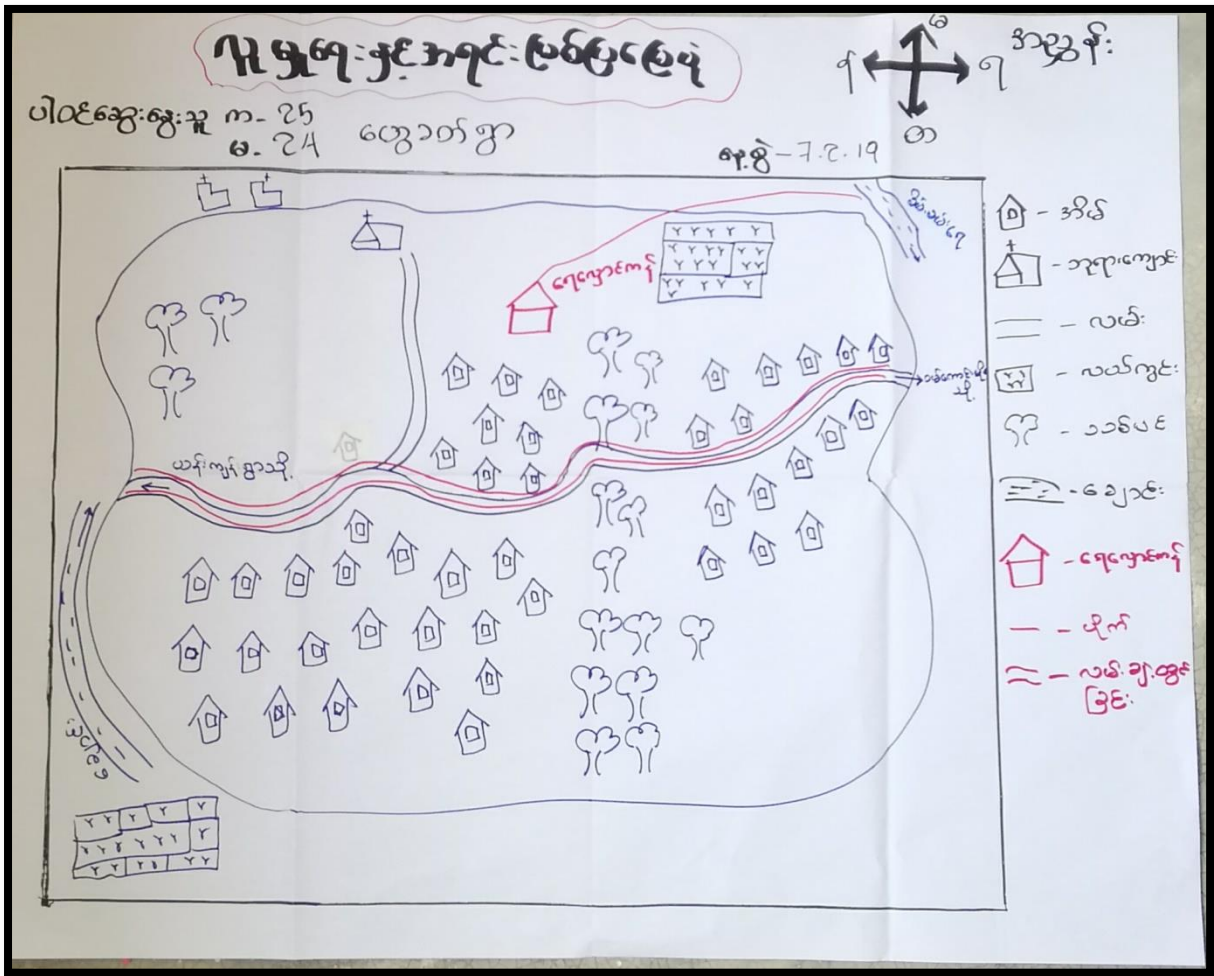
မာတိကာ

စဉ်	အကြောင်းအရာ	စာမျက်နှာ
၁။	မြို့နယ်မြေပုံ .....	၂
၂။	ကျေးရွာမြေပုံ(တည်နေရာ) .....	၃
၃။	အုပ်စုတွင်ပါဝင်သောကျေးရွာများစာရင်း .....	၃
၄။	ကျေးရွာအခြေခံအချက်အလက်များ (ကျေးရွာသမိုင်းကြောင်း) .....	၄
၅။	လူထုပူးပေါင်းပါဝင်သောလူမှုဆန်းစစ်ခြင်း နှင့် အကဲဖြတ်ခြင်းလုပ်ငန်းစဉ် (PSA/ PRA) အကျဉ်းချုပ်ဇယား.....	၄
၆။	ကျေးရွာဖွံ့ဖြိုးရေးအစီအစဉ်အတွက်အသုံးပြုခဲ့သော PRA tools များနှင့် တစ်ခုချင်းစီ အတွက်သုံးသပ်ချက်များ .....	၅-၁၀
၇။	ကျေးရွာဖွံ့ဖြိုးရေး အစီအစဉ်ဆောင်ရွက်မှု မှတ်တမ်းခါတ်ပုံများ .....	၁၁
၈။	ကျေးရွာအခြေခံအချက်အလက်(ပုံစံ-၁) .....	၁၂-၁၄
၉။	စီမံကိန်းစက်ဝန်းအချိန်ဇယား(ပုံစံ-၂) .....	၁၅
၁၀။	ကျေးရွာဖွံ့ဖြိုးရေးဦးစားပေးအစီအစဉ်(ပုံစံ-၃) .....	၁၆-၁၇
၁၁။	ကဏ္ဍအလိုက်ဦးစားပေးဖွံ့ဖြိုးရေးလုပ်ငန်းစဉ်များ .....	၁၈

### ၁။ မိုင်းခတ်မြို့နယ်အခြေပြမြေပုံ



### ၂။ ဟေ့ခတ် ကျေးရွာ အခြေပြမြေပုံ



### ၃။ ဝမ်ပင်းကျေးရွာအုပ်စု တွင်ပါဝင်သောကျေးရွာများစာရင်း

- ၁ - ဝမ်ဖတ်ခုံ(ခ)နားယောင်းကျေးရွာ
- ၂ - ဝမ်နောင်အူကျေးရွာ
- ၃ - ဝမ်ကောင်းမိုင်ကျေးရွာ
- ၄ - မာမုတ်ကျူးကျေးရွာ
- ၅ - ဝမ်လုံကျေးရွာ
- ၆ - ဖားဖေ(ခ)ဝမ်ကောင်းကော်ကျေးရွာ
- ၇ - ဝမ်ဟေ့(ခ)ကျကော်ကျေးရွာ
- ၈ - နမ်ခတ်ကျေးရွာ
- ၉ - ဝမ်ကင်ကျေးရွာ
- ၁၀ - ဟေ့ခတ်ကျေးရွာ

**၄။ ကျေးရွာအခြေခံအချက်အလက်များ (ကျေးရွာသမိုင်းကြောင်း)**

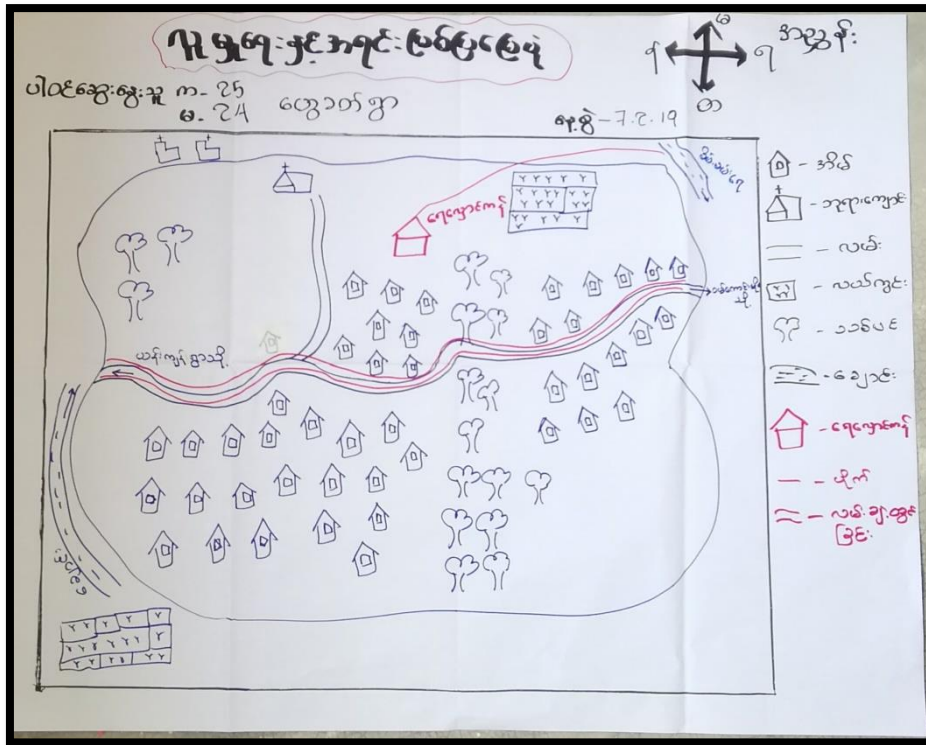
မိုးခတ်မြို့-၄၀၀ / ၀၀၀ ပင်-အုပ်စု  
 ဟေ့ခတ်ရွာ  
 ကျေးရွာသမိုင်းအကြောင်း

ဟေ့ခတ်ကျေးရွာသည် မိုးခတ်မြို့-၅၆ (14.5) မိုင်ခန့် ဤပါ သည်။  
 မိုးခတ်ကာလတွင်ဆိုင်ကယ်ဖြင့် (1:15) အရှိခန့် သွားရပါ သည်။  
 ရွာသူရွာသားများ သည် လယ်၊ တောင်ယာများ ရပ်ကိုင်ကြရင်း စာဝတ်  
 မေးအတွက် ရပ်ကိုင်နေ ကြပါ သည်။ ဟေ့ခတ်ရွာသည် မြေပြင်အမြေ  
 အပူအရ ဖွဲ့စည်းကွဲပြားမှု မရှိကြပါ သည်။ တစ်ရွာ၅၆၀၀၀ (1) မိုင်  
 စွဲ ခန့် ကွာထွက် ရပ်ကိုင်ကြပါ သည်။ လွန် ခဲ့သော ဖွဲ့စည်းပုံ (အစွဲ) ခန့်  
 တွင် ဟေ့ခတ်ရွာဟူ၍ တစ်ရွာသည် မူရင်းပေးမှု မရှိကြပါ သည်။  
 ဖွဲ့စည်းကွဲ သွား ရခြင်း အကြောင်း အရင်းမှာ လယ်ယာ၅၆ ခန့် ရှိရာ သို့  
 တစ်စုံ တစ်စက် ပေးအပ် မှု မရှိကြပါ ရင်း ဖွဲ့စည်း ကွဲပြား ဖြစ်ပါသည်။  
 လယ်ယာ၅၆ ခန့် ရှိရာ သို့ ပေးအပ် မှု မရှိကြပါ သော မြေပေါင်း (10) ဖွဲ့စည်း  
 ခန့် ရှိ ပါသည်။ ကျန်ရှိ မှု မရှိကြပါ သော အိမ်ခြေမှာ (15) အိမ်ခန့် ရှိ  
 ပါသည်။ ပေးအပ် မှု မရှိကြပါ သော အိမ်ခြေမှာ (29) အိမ်ခန့် ရှိ ပါ  
 သည်။ ယခု လက်ရှိ ယူ မှု မရှိကြပါ သော မြေပေါင်း ၁၅၆၀၀၀ ခန့် ရှိပါသည်။

**၅။ လူထုပူးပေါင်းပါဝင်သော လူမှုဆန်းစစ်ခြင်းနှင့် အကဲဖြတ်ခြင်းလုပ်ငန်းစဉ် အကူအညီပေးသော**

စဉ်	အသုံးပြုခဲ့သော PRA Tools များ
၁	ကျေးရွာအရင်းမြစ်ပုံပြင် (Social Map)
၂	ရာသီခွင်ပြပြက္ခဒိန် (Seasonal Clender)
၃	ဥစ္စာနေကြွယ်ဝမှု ဦးစားပေးအဆင့်သတ်မှတ်ခြင်း (Wealth Ranking)
၄	ကျပန်း မပင့်ကူအိမ်သုံးသပ်ခြင်း (Cob Web)
၅	အရင်းအမြစ်အသုံးချမှုဖော်ထုတ်ခြင်း ဇယား (Asset Mapping)
၆	အဖွဲ့အစည်းချိတ်ဆက်မှုပုံပြင် (Veen diagram)

၆။ ကျေးရွာဖွံ့ဖြိုးရေးအစီအစဉ်အတွက်အသုံးပြုခဲ့သော PRA tools တစ်ခုချင်းစီအတွက် သုံးသပ်ချက်များ လူမှုရေးနှင့် ကျေးရွာအရင်းအမြစ်ပြုမြေပုံ



လူမှုရေးနှင့် ကျေးရွာအရင်းအမြစ်ပြုမြေပုံ သုံးသပ်ချက်

**လူမှုရေးနှင့် အရင်းအမြစ်ပြုမြေပုံ**  
 ဆွေးနွေးဆွေးနွေးသုံးစွဲသူများ စစ်ချက် ဂွေဘတ်ရွာ

- \* ရွာကွင်း အသက်ဆွေးဝမ်းလောင်း အဖြတ် နိုင်ပျိုး ရေကို အဓိကလုပ်ကိုင်ကြပါသည်။
- \* မြေ ဖြူရေကို အဓိကလုပ်ကိုင်ကြပါသည်။
- \* (၁၁)အိမ် နှာ ၄၀၀ စား ကိုကွယ်ကြပြီး (၃၃) အိမ်မှာမူ ခရစ်ယာန် ဘာသာကိုးကွယ်ကြပါသည်။
- \* ရွာသည်လမ်းပန်းဆက်သွယ်ရေးဆက်ခံပါသည်။

တိုးတက်ရန်လိုအပ်သော အချက်များ

- ၁။ လမ်းချဲ့ထွင်ခြင်း
- ၂။ ရေဖိုက်နှင့် ရေပျော့ကန် တည်ဆောက်ခြင်း

# ရာသီခွင်ပြ ပြက္ခဒိန်

“**ရာသီခွင်ပြ ပြက္ခဒိန်**”

အုပ်စု - ၀၈၀၀  
ကျေး.၅၇ - မေတ္တာဝန် + မာမုတ်ကျေး

ပါဝင်ဆွေးနွေးသူ  
ကျား - ၁၅  
မ - ၁၇

ရည်ညွှန်းချက်

အကြောင်းအရာ	၁	၂	၃	၄	၅	၆	၇	၈	၉	၁၀	၁၁	၁၂
ရာသီဥတု	☀️	☀️	☀️	☀️	☀️	☀️	☀️	☀️	☀️	☀️	☀️	☀️
စိုက်ပျိုးရေး				🌱	🌱	🌱	🌱	🌱	🌱	🌱	🌱	🌱
ဝင်ငွေ/ထွက်ငွေ	👤	👤	👤	👤	👤	👤	👤	👤	👤	👤	👤	👤
ဝမ်းစာယူယူ	🍲	🍲	🍲	🍲	🍲	🍲	🍲	🍲	🍲	🍲	🍲	🍲
လမ်းဆုံ ဆက်သွယ်ရေး	≡	≡	≡	≡	≡	≡	≡	≡	≡	≡	≡	≡
မွဲတော်ချိန်				🐔								🐔
အလုပ်အားလပ်ချိန်	🗓️	🗓️	🗓️	🗓️								🗓️
ဝေတက်သူ ရေ	🌊	🌊	🌊	🌊	🌊	🌊	🌊	🌊	🌊	🌊	🌊	🌊
မွေးမြူရေး	🐣	🐣	🐣	🐣	🐣	🐣	🐣	🐣	🐣	🐣	🐣	🐣
ကျန်းမာရေး					🏥							🏥

👤 = ခို

☀️ = ရေ

🌱 = မြေထဲပင်

👤 = အလုပ်ပင်

🍲 = အစားအစာ

≡ = လမ်းဆုံ

🐔 = တောင်ကုန်

🗓️ = အလုပ်အားလပ်

🌊 = မြေထဲပင်

🐣 = မွေးမြူရေး

🏥 = ကျန်းမာရေး

## ရာသီခွင်ပြ ပြက္ခဒိန် သုံးသပ်ချက်

“**ရာသီခွင်ပြ ပြက္ခဒိန်**”

မေတ္တာဝန် + မာမုတ်ကျေး

ဆွေးနွေးခြင်း နှင့် ဆန်းစစ်ခြင်း

- \* ရွာတွင်စိုက်ပျိုးရေးလုပ်ငန်းကို အဓိကလုပ်ကိုင်ကြသည်။ မွေးမြူရေးကိုပါ ညှိတ်တစ်နှစ်ပတ်လည် လုပ်ကိုင်ကြပါသည်။
- \* ဝင်ငွေအများဆုံး မြေယာယူယူရရှိရန် သိမ်းမြှိုရေးရတနာ ချိန်ဖြစ်ဖြစ် ထွက်ငွေအများဆုံးချိန် (ခွာမွဲတော်ကာလများတွင် အများဆုံးထွက်ပါသည်။
- \* ၁၊ ၂၊ ၃၊ ၄၊ ၁၂ လပိုင်း သည် အလုပ်လုပ်ချိန်ဖြစ်ပါသည်။
- \* ကျန်းမာရေးအများဆုံးချိန် ပွင်းချိန်သည် ဇူလိုင်လပိုင်း (၁၁) ပိုင်း တွင် ရာသီဥတု မမှန်သောကြောင့် ဖြစ်ပွားမှုများ ကြပါသည်။
- \* အမျိုးသမီးများ ၊ လူနည်းစုများကို လုပ်ငန်းလည်ဆောင်ချိန် လုပ်သား အဖြစ်ပါဝင်စေခြင်း ဖြစ်ပြီး စာဝတ်ရေးတတ်ဖက်တတ်လွန်း မှု ကို ညှိရမည်ဖြစ်ပါသည်။

**ဥစ္စနေကြွယ်ဝမှုအဆင့်သတ်မှတ်ခြင်း**

နေ့စွဲ- ၂၀၂၂.၀၅.၁၈ <u>ဥစ္စနေကြွယ်ဝမှုအဆင့်သတ်မှတ်ချက်</u> (ဟေ့ဘတ် + မာရဝတ်ကျူ...)			
အဆင့်	အကြောင်းအရာ	ဒီဇင်ဘာအရေအတွက်	ရာခိုင်နှုန်း
ချမ်းသာသောအုပ်စု	ကျွဲ၊ နွား၊ လဟ်၊ တောင်ယာ၊ သုံးဘီးဆိုင်ကယ်၊ ပျဉ်ထောင်ဒီဇင်၊ ဆိုလာဖီ၊ ဆိုင်ကယ်၊ လယ်ထွန်စက်	၇၇	34.9%
အတင့်အသင့်သောအုပ်စု	လဟ်၊ နွား၊ ဆိုင်ကယ်၊ တောင်ယာ၊ ပျဉ်ထောင်ဒီဇင်၊ ဆိုလာဖီ	၂၅	23.8%
မပြေလည်သောအုပ်စု	လဟ်၊ တောင်ယာ၊ နွား၊ ဒီဇင်	၂၀	31.7%
နွမ်းပါးသောအုပ်စု	တောင်ယာ၊ လဟ်၊ နွား (အုတ်ညှိမ်း) ဒီဇင်သေ	၆	9.6%
	စုစုပေါင်း	၆၅	100%

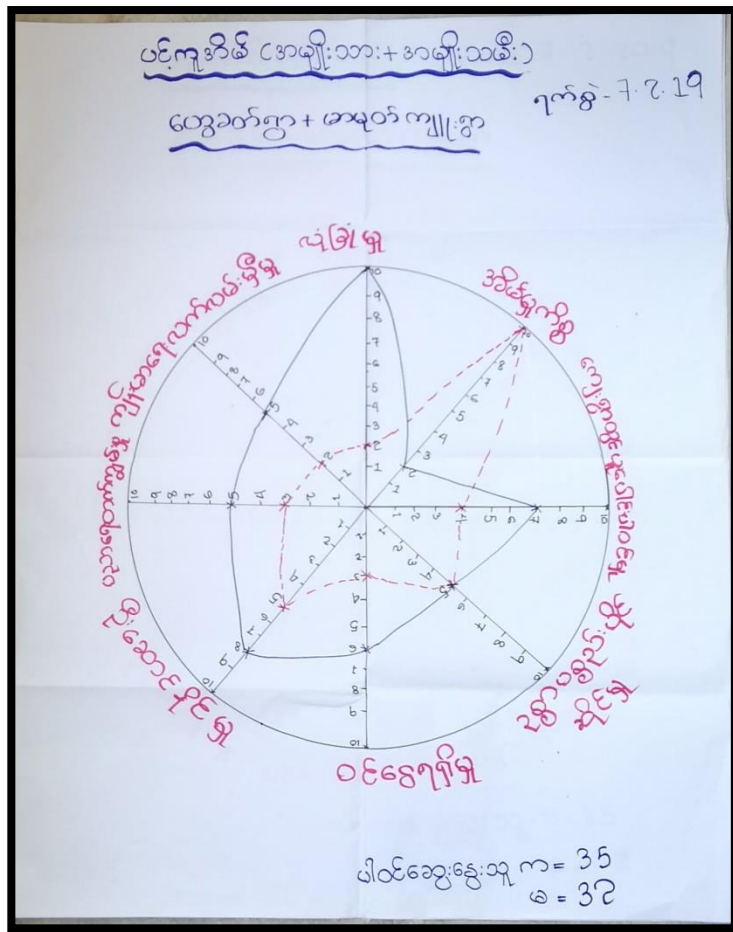
**ဥစ္စနေကြွယ်ဝမှုအဆင့်သတ်မှတ်ခြင်း၏ သုံးသပ်ချက်**

မာရဝတ်ကျူ + ဟေ့ဘတ် ဥစ္စနေကြွယ်ဝမှုအဆင့်သတ်မှတ်ချက်  
ဆွေးနွေးခြင်းနှင့်ဆန်းစစ်ခြင်း

- \* ကျွဲ၊ နွား၊ လဟ်၊ တောင်ယာ၊ သုံးဘီးဆိုင်ကယ်၊ ပျဉ်ထောင်ဒီဇင်၊ လယ်ထွန်စက် ဝင်္ဂါကို ချမ်းသောဘေဏ်သာ စုကယိုင်ဆိုင်ကြသည်။
- \* လဟ်၊ နွား၊ ဆိုင်ကယ်၊ တောင်ယာ၊ ပျဉ်ထောင်ဒီဇင်၊ ဆိုလာဖီတို့ကို အသင့်တင့် ဖြစ်သော စုကယိုင်ကြသည်။
- \* လဟ်၊ တောင်ယာ၊ နွား၊ ဒီဇင်တို့ကို ဆင်းရဲသောဘေဏ်သာ စုကယိုင်ဆိုင်ကြသည်။
- \* ဆင်းရဲသော ဒီဇင်ထောင်စုများကို လုပ်ငန်းဆောင်ရွက် ချိန်လုပ်သော အဖြစ်ဌာရမ်း ငြိမ်းမြင့် စားဝတ်ရေးအတွက် တဖက်တလျှမ်းမှ အဆင်ပြေ လာပါမည်။



ကျား၊ မ ပင့်ကူအိမ်သုံးသပ်ခြင်း




ကျား၊ မ ပင့်ကူအိမ်သုံးသပ်ချက်

ပင့်ကူအိမ်သုံးသပ်ချက်  
ဆွေးနွေးခြင်းနှင့်ဆန်းစစ်ခြင်း (ဟွေဝတ်+မာယုတ်ကျူစွာ)

- \* လှိုင်မြေ၊ ကျန်မာရေထက်ထွက်မြေ၊ ပညာရေး၊ ဓာတ်ကွက်၊ နှီးဆောင်နိုင်မှု၊ ဝေငွေရရှိမှုသည် အမျိုးသားများထက်အမျိုးသမီးများက အားရည်ပေးပါသည်။
- \* အမျိုးသမီးများသည် အမျိုးသားများထက် အိမ်မှုကိစ္စတွင် သာ အားသာချက်ရရှိပေးပြီး ဥစ္စာပစ္စည်း ပိုင်ဆိုင်မှု တစ်ခုသာတန်တူတူ ဥဒိမြေရှိပါသည်။
- \* ကျေးရွာတွင် အမျိုးသမီးသီးသန့် ပညာရေး၊ ကျန်မာရေ အသိပညာလောကဏှန်ပေးမည်ဆိုပါက နောင်အချိန်တွင် တက်ပြောင်းလဲမှုရှိလာမည် ဖြစ်ပါသည်။

ကျေးရွာအရင်းအမြစ်အသုံးချမှုဇယား



ကျေးရွာအရင်းအမြစ်အသုံးချမှုဇယား သုံးသပ်ချက်

**ဖိုင်ဆိုင်မှု၊ သုံးစွဲမှု**      ပေးပို့သတ်မှတ်ထားသည့်နေ့စွဲ

အဖွဲ့စွဲအရင်းအမြစ်အသုံးချမှုဇယား

- \* အိုး၊ နွား၊ ကန်၊ သစ်တော၊ တောင်ယာ၊ ချောင်း၊ ဆိုင်ကယ်၊ လမ်း၊ လယ်၊ မြေ၊ ကျေးလက်ကျေးရွာ/မတန်းတူသုံးစွဲနေကြပါသည်။
- \* အမျိုးသမီးများသည် လက်မှု၊ အိမ်ထောင်ရေးအဖွဲ့များတွင် အသုံးပြုပါသည်။
- \* အမျိုးသားများသည် လယ်ထွန်စက်ကို အသုံးပြုပါသည်။
- \* တစ်တန်းတန်းကျေးရွာ/မတန်းတူသုံးစွဲနေကြပြီး ထိန်းချုပ်မှု၊ မှာတင် အမျိုးသားများကသာ အသုံးပြု ချုပ်ချယ်မှုများ ပြုပါသည်။
- \* အမျိုးသမီး၊ အမျိုးသား တို့ တစ်တူသုံးစွဲ ဖိုင်ဆိုင်မှု ဝန်ဆောင်မှု ပြုပါသည်။

### အဖွဲ့အစည်းချိတ်ဆက်မှုပြမြေပုံ



### အဖွဲ့အစည်းချိတ်ဆက်မှုပြမြေပုံ သုံးသပ်ချက်

အဖွဲ့အစည်းချိတ်ဆက်မှုပြမြေပုံ

မိုးခွေ-၂၀၂၀၊၂၀၂၁

မာဇုတ်ကျူ + ယော့ခတ်

\* ကျေးဇူးတင်စားသောက်ဆောင်ရွက်ပေးခြင်း၊ ပညာရေးအဖွဲ့အစည်းတို့အား ခံကြားပေးပါသည်။

\* ကျွန်ုပ်တို့အဖွဲ့အစည်း၊ မြေစာရင်းရုံးနှင့် ထွေးအုပ်စု၊ များသည့်အားဖြင့် မှကျေးဇူးလူထုသို့ ချိတ်ဆက်ပေးပါသည်။

\* လွှတ်တော်ရုံးပုံစံ မှထောက်ပံ့ထားသော ရေယိုက်များရှိပါသည်။ (ပေခတ်ရွာ)

## ၇။ ကျေးရွာဖွံ့ဖြိုးရေးအစီအစဉ်ဆောင်ရွက်မှုမှတ်တမ်းခါတ်ပုံများ

ကျေးရွာအစည်းအဝေးနှင့် PRA Tools များအသုံးပြု၍ အချက်အလက်ကောက်ခံခြင်း



၈။ ကျေးရွာအခြေခံအချက်အလက်(ပုံစံ-၁)

Lat = 21.7326317 / Lon = 99.3403931

ပုံစံ - ၀ - ၁ ကျေးရွာအခြေခံအချက်အလက်များ (Form PC 1)

လမ်းညွှန်ချက်၊ ကျေးရွာတစ်ရွာသို့ ပထမဆုံးမိတ်ဆက်ခရီး သွားရောက်သောအခါ လူထုစည်းရုံးရေးမှူးသည် ကျေးရွာ ခေါင်းဆောင်များအား ကျေးရွာအချက်အလက်များကို မေတ္တာရပ်ခံ၍ တောင်းခံရသည်။ ဤအချက်အလက်များကို စီမံကိန်း မိတ်ဆက်အစည်းဝေးမတိုင်မီတောင်းခံရမည်။ စီမံကိန်းမိတ်ဆက်အစည်းဝေးတွင် လူထုစည်းရုံးရေးမှူးသည် ဤအချက်အလက် များအား စစ်ဆေးပြီး မှန်ကန်အောင်ပြုလုပ်ရမည်။ ပြီးနောက်တွင် လူထုစည်းရုံးရေးမှူးမှ သတင်းအချက်အလက်ထံသို့ Tablets မှ တာဆင့် ဖြည့်သွင်းရမည်။			
ကျေးရွာခေါင်းဆောင် အမည် (မြို့နယ်)	ကျေးရွာခေါင်းဆောင်၏ ဖုန်းနံပါတ်	လူထုစည်းရုံးရေးမှူး၏ အမည်	
ဦးဂျေချို	၀၉၃၀၈၉၄၇၀၁	ဦးဗျတ္တိန်းစိုး	
ပြည်နယ်တိုင်းဒေသကြီး ရှမ်း	မြို့နယ် မိုင်းခတ်	ကျေးရွာအုပ်စု ၀.၁၆၀၆	ကျေးရွာ ၆၂၅၁၀၆
(အရှေ့)			

က။ လူဦးရေ

လူမျိုးစု	အိမ်ထောင်စုအရေအတွက်	ကိုးကွယ်သည့်ဘာသာ	အိမ်ထောင်စုအရေအတွက်
လူမျိုးစု (၁) အာခါ	၄၄	ဘာသာ (၁) ခရစ်ယာန်	၃၃
လူမျိုးစု (၂) -----		ဘာသာ (၂) -----	၁၁
လူမျိုးစု (၃) -----		ဘာသာ (၃) -----	
လူမျိုးစု (၄) -----		ဘာသာ (၄) -----	
လူမျိုးစု (၅) -----		ဘာသာ (၅) -----	
လူမျိုးစုစေ့ -----		ဘာသာစေ့ -----	
အခြား	အရေအတွက်		
မသန်စွမ်းသူများ			
မိတ်ဆက်ခံရသူများ (၆၅ နှစ် နှင့် အထက်)	၆		
စစ်ဘေးရှောင်			

	အမျိုးသား (အရေအတွက်)	အမျိုးသမီး (အရေအတွက်)
လူဦးရေ		
လူမျိုးစု (၁) အာခါ	124	117
လူမျိုးစု (၂) -----		
လူမျိုးစု (၃) -----		
လူမျိုးစု (၄) -----		
လူမျိုးစု (၅) -----		
အခြား		
အိမ်ထောင်ဦးစီး	38	၆

1

(ခ) အခြေခံအဆောက်အအုံ အသုံးအဆောင်များ

စာသင်ကျောင်း	အမှတ် ခြံပေါ်	ကျန်းမာရေး	အမှတ် ခြံပေါ်	ဘာသာရေး အဆောက် အအုံများ	အမှတ် ခြံပေါ်
ပုဂ္ဂိုလ်ကျောင်း	<input type="checkbox"/>	ဝိုက်နယ်ဆေးရုံ	<input type="checkbox"/>	ဝေတီ	<input type="checkbox"/>
ပုလဲကျောင်း	<input type="checkbox"/>	ကျန်းမာရေးဌာန	<input type="checkbox"/>	ဘုန်းကြီးကျောင်း	<input type="checkbox"/>
ပုလွန်ကျောင်း	<input type="checkbox"/>	ကျန်းမာရေးဌာနခွဲ	<input type="checkbox"/>	ဟိန္ဒူဘုရားကျောင်း	<input type="checkbox"/>
အလယ်တန်းကျောင်း	<input type="checkbox"/>	ဆေးပေးခန်း	<input type="checkbox"/>	ခရစ်ယာန်ကျောင်း	<input checked="" type="checkbox"/>
လယ်လွန်ကျောင်း	<input type="checkbox"/>	အခြား	<input type="checkbox"/>	ဗေဒီ	<input type="checkbox"/>
အထက်တန်းကျောင်း	<input type="checkbox"/>			အခြား	<input type="checkbox"/>
အခြား	<input type="checkbox"/>				
မှတ်ချက်		မှတ်ချက်		မှတ်ချက်	

(ဂ) ကျွမ်းကျင်သူများမှတ်တမ်း (ကျေးရွာတွင်နေထိုင်သော သို့မဟုတ် တခြားရွာမှလာရောက်သော ကျွမ်းကျင်သူများ)

(ခ) စာသင်ကျောင်း			(ဂ) ကျန်းမာရေး			(ဂ) လက်မှုပညာရှင်		
	ရွာတွင်နေ ထိုင်သူ	အခြားရွာမှ လာသူ		ရွာတွင်နေ ထိုင်သူ	အခြား ရွာမှ လာသူ		ရွာတွင် နေထိုင်သူ	အခြားရွာ မှလာသူ
ပုလဲကျောင်း	<input type="checkbox"/>	<input type="checkbox"/>	ဆရာဝန်	<input type="checkbox"/>	<input type="checkbox"/>	လက်သမား	<input type="checkbox"/>	<input type="checkbox"/>
အထက်တန်းကျောင်း	<input type="checkbox"/>	<input type="checkbox"/>	လက်ဆောက် ကျန်းမာရေးပျူ	<input type="checkbox"/>	<input type="checkbox"/>	ပန်းရံ	<input type="checkbox"/>	<input type="checkbox"/>
အလယ်တန်းကျောင်း	<input type="checkbox"/>	<input type="checkbox"/>	အမျိုးသမီးကျန်းမာရေး ဆရာမ	<input type="checkbox"/>	<input type="checkbox"/>	လှုပ်စစ်ကျွမ်းကျင်၊ မီးသမား	<input type="checkbox"/>	<input type="checkbox"/>
ပုဂ္ဂိုလ်ကျောင်း	<input type="checkbox"/>	<input type="checkbox"/>	သားရွာဆရာမ	<input type="checkbox"/>	<input type="checkbox"/>	ဓနုပိုင်သူလယ်သူ	<input type="checkbox"/>	<input type="checkbox"/>
အခြား	<input type="checkbox"/>	<input type="checkbox"/>	ပြည်သူ့ကျန်းမာရေးလုပ်သား	<input type="checkbox"/>	<input type="checkbox"/>	စက်ပြင်ဆရာ	<input type="checkbox"/>	<input type="checkbox"/>
မှတ်ချက်			မှတ်ချက်			မှတ်ချက်		

(ဃ) ကျေးရွာသို့ ရောက်ရှိနိုင်သည့် လမ်းအခြေအနေ / ကျေးရွာတစ်ရွာသည် ၎င်း၏ ကျေးရွာအုပ်စုနှင့် ဆက်သွယ်ထားသော လမ်းအခြေအနေ (အောက်ပါတို့ကို ဝိုင်းပါ)

ကျောက်ကြမ်းလမ်း      ကတ္တရာလမ်း      ကွန်ကရစ်လမ်း      မော်တော်ဆိုင်ကယ်လမ်း  
 ကျောက်ခင်းစမ်း      မြေသားလမ်း      လူသွားလမ်း      အခြား \_\_\_\_\_

(င) ကျေးရွာခွဲခြားမှုစီမံချက်

- (၁) လူထုတော်ပြုစီမံကိန်းမစတင်မီ ဤကျေးရွာတွင်ကျေးရွာခွဲခြားမှု စီမံချက်ရှိခဲ့ပါသလား? ပိုင်ပါ  
 ရှိပါသည်/မရှိပါ/မသိပါ
- (၂) ရှိပါလျှင် ဤစီမံချက်ကို မည်သည့် ခုနှစ်တွင်ပြင်ဆင်ခဲ့ပါသနည်း? နှစ်-----/မသိပါ
- (၃) ဤစီမံချက်ကို ဖြည့်နယ်မှအတည်ပြုခဲ့ပါသလား? ပြုခဲ့ပါသည်/မပြုခဲ့ပါ /မသိပါ

(စ) ခရီးအကွာအဝေး

(၁) ဤကျေးရွာ၏ပဟိုမှ ၎င်းကျေးရွာအုပ်စု၏ပဟိုအထိ ခရီးမိုင်မည်မျှကွာဝေးသနည်း? မိုင်-----<sup>4</sup>-----/မသိပါ

(၂) ဤကျေးရွာမှ ၎င်းကျေးရွာအုပ်စုပဟိုအထိ သွားလာရာတွင်ကြာမြင့်သည့်အချိန်။

ခြောက်သွေ့ရာသီတွင်ကြာချိန် <sup>၀၀</sup> : <sup>30</sup> : <sup>၀၀</sup> ----- ထော်လာဂျီ/မော်တော်ဆိုင်ကယ်/ခြေလျင်/လား/မော်တော်ဘုတ်/

မိုးရာသီတွင်ကြာချိန် <sup>၀၀</sup> : <sup>45</sup> : <sup>၀၀</sup> ----- ထော်လာဂျီ/မော်တော်ဆိုင်ကယ်/ခြေလျင်/လား/မော်တော်ဘုတ်/

(ဆ) ပတ်ဝန်းကျင်ဆိုင်ရာ သဘာဝဘေးအန္တရာယ်

ဤကျေးရွာတွင် ရေကြီးခြင်းကဲ့သို့ သဘာဝဘေးအန္တရာယ်ကျရောက်ဖူးခြင်း ရှိပါသလား။

မရှိပါ  ရှိပါသည် ရှိလျှင်ဖော်ပြပါ -----

(ဇ) ကျေးရွာတွင် ခွဲစည်းထားသော အဖွဲ့အစည်းများ

လူထုပဟိုမြစ်မံကိန်းမတိုင်မီ ဤကျေးရွာတွင် ကျေးရွာဖွံ့ဖြိုးရေးအတွက် အစိုးရ (သို့) ရွာသားများကိုယ်တိုင် (သို့) စီမံကိန်းတစ်ခုခုမှ ခွဲစည်းထားသည့် အဖွဲ့အစည်းများရှိပါသလား။

(၁) -----

(၂) -----


(ဈ) အထွေထွေအုပ်ချုပ်ရေး ဦးစီးဌာန (GAD) မှ မှတ်တမ်းတင်ထားခြင်း

ဤကျေးရွာသည် အထွေထွေအုပ်ချုပ်ရေး ဦးစီးဌာန (GAD) မှ မှတ်တမ်းတင်ထားမှု ရှိပါသလား။

မရှိပါ  ရှိပါသည်

ကျေးရွာခေါင်းဆောင်

အမည် ဦးကျော်

လက်မှတ်  ဇူလိုင်လ ၂၀၁၉

လူထုစည်းရုံးရေးမှူး

အမည် ဦးကျော်စိန်

လက်မှတ်  ဇူလိုင်လ ၂၀၁၉

။ စီမံကိန်းစက်ဝန်းအချိန်ဇယား (ပုံစံ - ၂)

ပုံစံ - ၀ - ၂ - စီမံကိန်းစက်ဝန်းအချိန်ဇယား (PC 2)

လမ်းဆွန်ရွာ၊ သက်သိုင်းရာလှထည်ရိုးရေးမှူး/လက်ထောက်နည်းပညာမှူးများမှ စီမံကိန်းစက်ဝန်းအဆင့်တစ်ခုစီပြီးစီးတိုင်း ကျေးရွာနှင့် ကျေးရွာအုပ်စုအတွက် ဤပုံစံကို ဖြည့်သွင်းရမည်။

စက်ဝန်းအားအမှတ်ခြစ်ပါ  စက်ဝန်း(၁)  စက်ဝန်း(၂)  စက်ဝန်း(၃)  စက်ဝန်း (၄)

မြေညီနယ်/တိုင်းရှင်း (အရှေ့) | မြို့နယ် မိုင်းခတ် | ကျေးရွာအုပ်စု ဝါဟိုင်း | ကျေးရွာ ဇော့ခတ်

စီမံကိန်းအောင်မြင်မှုအဆင့်များ	ခုနှစ်		အစည်းအဝေးတွင်တက်ရောက်သူအရေအတွက်					အိမ်ထောင်စု	အိမ်ထောင်စု %
	စတင်သည့် ခန့်.	ပြီးဆုံးသည့် ခန့်.	အမျိုးသား အရေအတွက်	အမျိုးသမီး အရေအတွက်	တစ်စတင်ရာ အရေအတွက်	လူမျိုးစုတက်ရောက်သူ အရေအတွက် နှင့် လူမျိုးစုအမည်	အိမ်ထောင်စု		
၁။ ကျေးရွာစီမံကိန်း စိတ်ဓာတ်အစည်းအဝေး	၇.၉.၂၀၁၇	၇.၉.၂၀၁၇	၂၅	၂၅	၂၄	၅၀   ၅၁၁၅	၄၄	၆၅.၆၄	
၂။ ကျေးရွာခွဲ မြို့ရေး စီမံချက်ရေးဆွဲခြင်း အစည်းအဝေး	၈.၉.၂၀၁၇	၈.၉.၂၀၁၇	၅၄	၅၅	၅၅	၆၇   ၅၇၁၅	၄၄	၇၇.၅၅	
၃။ ကျေးရွာအုပ်စု လုပ်ငန်းဆုံးဖြတ်ချက်ချသည့် အစည်းအဝေး									
၄။ မြို့နယ်အဆင့် စီမံကိန်းရေးဆွဲရေး နှင့် အကောင်အထည်ဖော်ရေးကော်ပတီ၏ စီမံကိန်း သုံးသပ်မှု အစည်းအဝေး			မလုံ	မလုံ	မလုံ	မလုံ	မလုံ	မလုံ	
၅။ မြို့နယ် စီမံကိန်းရေးဆွဲရေး နှင့် အကောင်အထည်ဖော်ရေး ကော်ပတီ၏ဆုံးဖြတ်ချက်ကို ရွာသို့ အသိပေး အကြောင်းကြားသည့် အစည်းအဝေး									



၁၀။ ကျေးရွာဖွံ့ဖြိုးရေး ဦးစားပေးအစီအစဉ် ( ပုံစံ -၃ )

ပုံစံ - ၈ - ၃ ကျေးရွာဖွံ့ဖြိုးရေး ဦးစားပေးအစီအစဉ် (Form PC 3)

လမ်းညွှန်မှုကော်မတီ အဆင့်(၃) ကျေးရွာဖွံ့ဖြိုးရေးမှန်ချက်အစည်းအဝေး ပြီးဆုံးသောအခါ ကျေးရွာစီမံကိန်း အထောက်အကူပြု ကော်မတီသည် လူထုစည်းရုံးရေးပူးပေါင်းမှုအကူအညီဖြင့် ဤပုံစံကိုပြည့်စုံအောင် ဖြည့်သွင်းရမည်။

လူထုစည်းရုံးရေးပူးပေါင်းမှု အမည် ဦးလှတင့် ရို:

နေ့စွဲ ၆. ၇. ၂၀၂၀

စက်ဝန်းအား အမှတ်ခြိပ်ပါ (✓) စက်ဝန်း(၁)  
 စက်ဝန်း(၂)  စက်ဝန်း(၃)  စက်ဝန်း(၄)

ပြည်နယ်/တိုင်း ရှမ်း(အရှေ့)      ငြိနယ် ဝိုင်းခတ်      ကျေးရွာအုပ်စု ဝါးပင်      ကျေးရွာ ဇေယျဝတ်

က။ အခက်အခဲအတားအဆီးများအားဆေးရှေးခြင်း - ယခုလက်ရှိအခြေအနေတွင် ဤကျေးရွာဖွံ့ဖြိုးတိုးတက်ရေးအတွက် အဓိက အခက်အခဲအတားအဆီးများသည် မည်သည်များဖြစ်ပါသနည်း။ (အမျိုးသား/သမီး အနည်းဆုံးအခက်အခဲ ၅ ခုစီဖော်ပြပါ)

အမျိုးသား အဖွဲ့မှ တင်ပြသောအခက်အခဲအတားအဆီးများ		အမျိုးသမီး အဖွဲ့မှတင်ပြသောအခက်အခဲအတားအဆီးများ	
၁	ကျေးရွာချွင်း ဆက်လမ်း ယာယီဆက်သွယ်ရေး၊ သွားလာရခက်ခဲခြင်း	၁	လမ်းယာယီ ဆက်သွယ်ရေး ခက်ခဲခြင်း
၂	ဘောက်သုံး ရေယူလောက်မှုမရှိခြင်း	၂	အသိပညာ နည်းပါးခြင်း
၃		၃	
၄		၄	
၅		၅	

ခ။ မျှော်မှန်းခြင်း - နောင်လာမည့် ( ၅ ) နှစ် အတွင်း ကျေးရွာဖွံ့ဖြိုးရေး မျှော်မှန်းလျာထားချက်များအား တင်ပြပါ။

အမျိုးသားအဖွဲ့မှ တင်ပြသောမျှော်မှန်းချက်များ		အမျိုးသမီးအဖွဲ့မှ တင်ပြသောမျှော်မှန်းချက်များ	
၁	ရွာချွင်း ဆက်လမ်း ကောင်းမွန်လာပြီး ဖိတ်ဖြာ ရေ နှင့် သွားလာရေး အဆင်ပြေမည်။	၁	လမ်းကောင်း မြန်မာ့ဟိက ဖိတ်ဖြာ ရေ နှင့် သွားလာရေး အဆင်ပြေမည်။
၂	ဘောက်သုံး ရေ၊ သုံး ရေ နှင့် ဖိတ်ဖြာ ဟိက အိမ်ရှေ့က ရေ အဆင်ပြေမည်။	၂	အသိပညာ ရရှိလာပါက မူပေါင်း ပါဝင် တက်လာပါမည်။
၃		၃	
၄		၄	
၅		၅	

၈။ လူထုဝိပဿနာ၏ လာမည့် ( ၄ ) နှစ်အတွက် အကျုံးဝင်သော ဦးစားပေး ဖွံ့ဖြိုးတိုးတက်မှု လုပ်ငန်း အစီအစဉ်များအားဖော်ပြပါ။

အဆင့်	ကျေးရွာအတွက် ဦးစားပေး ဖွံ့ဖြိုးတိုးတက်မှု လုပ်ငန်းစဉ်များ	အဆိုပြုသူ (အမျိုးသားများ/ အမျိုးသမီးများ/အမျိုးသား+ အမျိုးသမီး)	ခန့်မှန်းကုန်ကျ ဝရိတ်	အကျိုးခံစားခွင့်ရှိသူ ခန့်မှန်းခြေ အရေ အတွက်
၀	စွာရွာဦးစားပေးမြေသာလမ်းဖွဲ့ ဆွဲခြင်း	(က+ခ)	16000000	247
၂	ရေလိုက်သွယ်ကန်ခြင်း၊ ငွေ့ ရေအောက်ကန်တည်ဆောက်ခြင်း	(က)	5500000	241
၃				
၄				
၅				

၉။ လူထုဝိပဿနာ၏ လာမည့် ( ၄ ) နှစ်အတွက် အကျုံးမဝင်သော ဦးစားပေး ဖွံ့ဖြိုးတိုးတက်မှု လုပ်ငန်း အစီအစဉ်များအားဖော်ပြပါ။

အဆင့်	ကျေးရွာအတွက် ဦးစားပေး ဖွံ့ဖြိုး တိုးတက်မှု လုပ်ငန်းစဉ်များ	အဆိုပြုသူ (အမျိုးသားများ/ အမျိုးသမီးများ/အမျိုးသား+ အမျိုးသမီး)	အခန်းကဏ္ဍ
၀	အသုံးလုံး သစ်တော	ခ	ပညာရေး
၂			
၃			
၄			
၅			

ခေါင်းစောင်၊ ကျေးရွာဝိပဿနာအထောက်အကူပြုကော်မတီမှ အတည်ပြုသည်။

အမည် ဒီးဂျေမီ လက်မှတ်  ဇူ.၅. 8. 2019

၁၁။ ကဏ္ဍအလိုက် ဦးစားပေးဖွံ့ဖြိုးရေးလုပ်ငန်းစဉ်များ

၀၁၆၀၉-ဒုတိယ  
ဖွဲ့စည်းရေးအဖွဲ့

ကဏ္ဍအလိုက် ဦးစားပေးလုပ်ငန်းစဉ်များ

ကဏ္ဍ	ဦးစားပေး အစဉ်	လုပ်ငန်းအမျိုးအစား	အဆိုပြုသူ (အမှန်ဖြစ်ရန်)			မှန်	ထောက်ပံ့မည့်အဖွဲ့အစည်း (လှီ)ဌာန	မှတ်ချက်
			ကဏ္ဍ	ပ	ကဏ္ဍ+ပ			
အခြေခံအောက်ဖွဲ့စည်း (လမ်း/တံတား/ရေပိုက်/ရေပေး စနစ်)	၁	ရွာချင်း၊ ဆက်(မြေအား) လမ်း ၂၊ ထွက်ခြင်း			✓			
	၂	ရေ ပိုက်အဖွဲ့အစည်း (၅၀-၅၀၀ ရေပေးစနစ်) တည်ဆောက်ခြင်း	✓					
	၃							
	၄							
	၅							
လူမှုဖူလုံရေးအဖွဲ့အစည်း (အဖွဲ့အစည်း/အဖွဲ့အစည်း/အဖွဲ့အစည်း ဖွဲ့စည်းခြင်း/အဖွဲ့အစည်းဖွဲ့စည်းခြင်း)	၁	အသုံး၊ လုံး၊ အဖွဲ့အစည်း		✓				
	၂							
	၃							
	၄							
	၅							
အောက်ဖွဲ့စည်းရေးအဖွဲ့အစည်း (ပုံနှိပ်ရေး/အဖွဲ့အစည်း/အဖွဲ့အစည်း အဖွဲ့အစည်း/အဖွဲ့အစည်း)	၁							
	၂							
	၃							
	၄							
	၅							
အောက်ဖွဲ့စည်းရေးအဖွဲ့အစည်း (ပုံနှိပ်ရေး/အဖွဲ့အစည်း/အဖွဲ့အစည်း အဖွဲ့အစည်း/အဖွဲ့အစည်း)	၁							
	၂							
	၃							
	၄							
	၅							
အောက်ဖွဲ့စည်းရေးအဖွဲ့အစည်း (ပုံနှိပ်ရေး/အဖွဲ့အစည်း/အဖွဲ့အစည်း အဖွဲ့အစည်း/အဖွဲ့အစည်း)	၁							
	၂							
	၃							
	၄							
	၅							



လူထုပဟိုပြုစီမံကိန်း  
“ကျေးလက်လူထုအခြေပြု၊ ဖွံ့ဖြိုးမှုကိုတိုးရှေးရှု”  
လူထုပဟိုပြုစီမံကိန်း၊ မိုင်းခတ်မြို့နယ်၊ ရှမ်းပြည်နယ် (အရှေ့ပိုင်း)