


ပြည်ထောင်စုသမ္မတမြန်မာနိုင်ငံတော်အစိုးရ
စိုက်ပျိုးရေး၊ မွေးမြူရေးနှင့် ဆည်မြောင်းဝန်ကြီးဌာန
ကျေးလက်ဒေသဖွံ့ဖြိုးတိုးတက်ရေးဦးစီးဌာန

လူထုပတ်ဝန်းကျင်စီမံကိန်း



ကျေးရွာဖွံ့ဖြိုးရေးအစီအစဉ်
Village Development Plan (VDP)
ဝမ်ပင်းကျေးရွာအုပ်စု၊ ဖားဖေကျေးရွာ

မာတိကာ

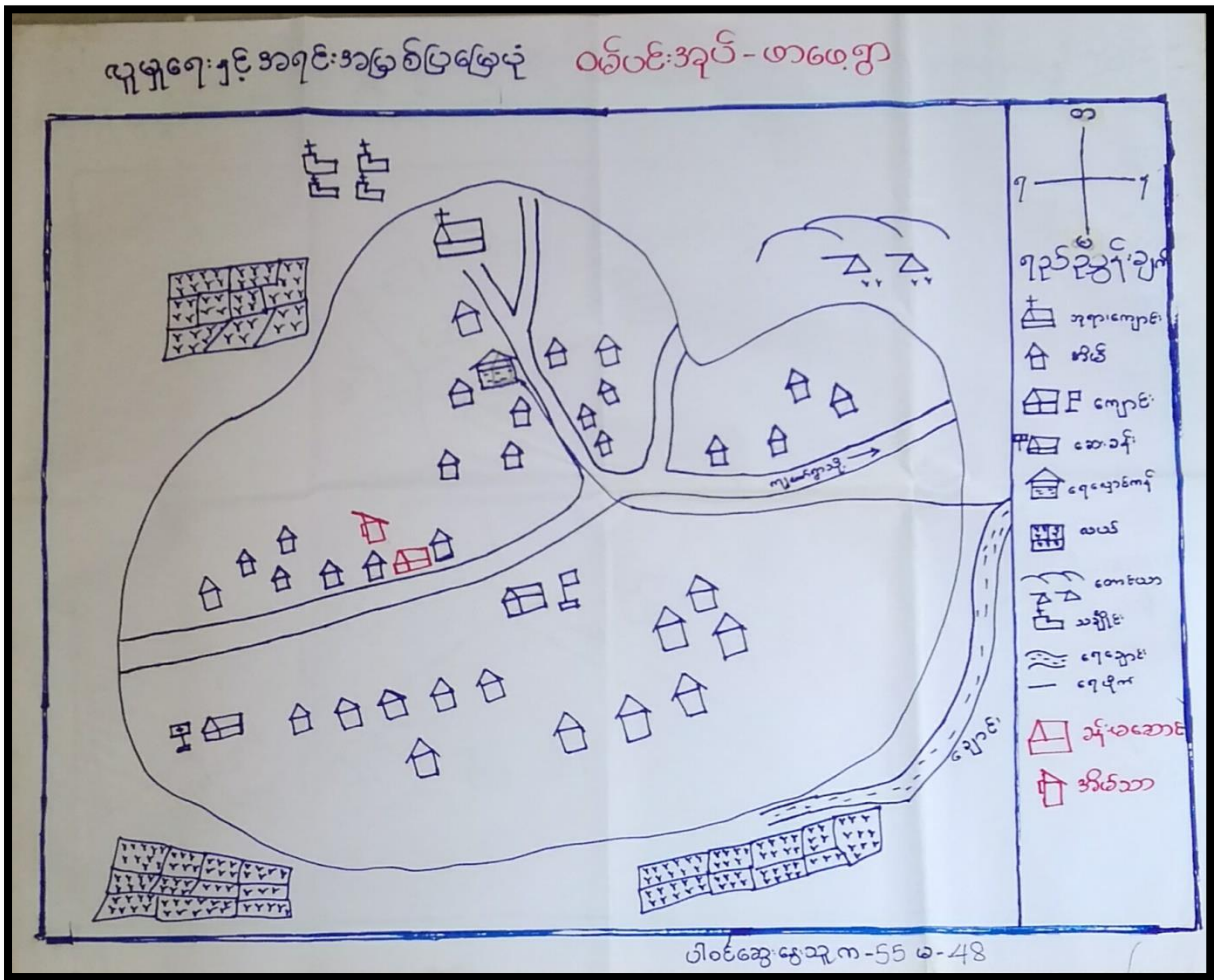
စဉ်	အကြောင်းအရာ	စာမျက်နှာ
၁။	မြို့နယ်မြေပုံ	၂
၂။	ကျေးရွာမြေပုံ(တည်နေရာ)	၃
၃။	အုပ်စုတွင်ပါဝင်သောကျေးရွာများစာရင်း	၃
၄။	ကျေးရွာအခြေခံအချက်အလက်များ (ကျေးရွာသမိုင်းကြောင်း)	၄
၅။	လူထုပူးပေါင်းပါဝင်သောလူမှုဆန်းစစ်ခြင်း နှင့် အကဲဖြတ်ခြင်းလုပ်ငန်းစဉ် (PSA/ PRA) အကျဉ်းချုပ်ဇယား.....	၄
၆။	ကျေးရွာဖွံ့ဖြိုးရေးအစီအစဉ်အတွက်အသုံးပြုခဲ့သော PRA tools များနှင့် တစ်ခုချင်းစီ အတွက်သုံးသပ်ချက်များ	၅-၁၀
၇။	ကျေးရွာဖွံ့ဖြိုးရေး အစီအစဉ်ဆောင်ရွက်မှု မှတ်တမ်းခါတ်ပုံများ	၁၁
၈။	ကျေးရွာအခြေခံအချက်အလက်(ပုံစံ-၁)	၁၂-၁၄
၉။	စီမံကိန်းစက်ဝန်းအချိန်ဇယား(ပုံစံ-၂)	၁၅
၁၀။	ကျေးရွာဖွံ့ဖြိုးရေးဦးစားပေးအစီအစဉ်(ပုံစံ-၃)	၁၆-၁၇
၁၁။	ကဏ္ဍအလိုက်ဦးစားပေးဖွံ့ဖြိုးရေးလုပ်ငန်းစဉ်များ	၁၈
၁၂။	LIFT၏နည်းပညာအကူအညီဖြင့်ရေးဆွဲထားသောကျေးရွာဖွံ့ဖြိုးရေးအစီအစဉ် ကိုးကားချက်	၁၉

LIFT၏နည်းပညာအကူအညီဖြင့်ရေးဆွဲထားသောကျေးရွာဖွံ့ဖြိုးရေးအစီအစဉ်မှ အချက်အလက်များကို ကိုးကားအသုံးပြုထားပါသည်။

၁။ မိုင်းခတ်မြို့နယ်အခြေပြမြေပုံ



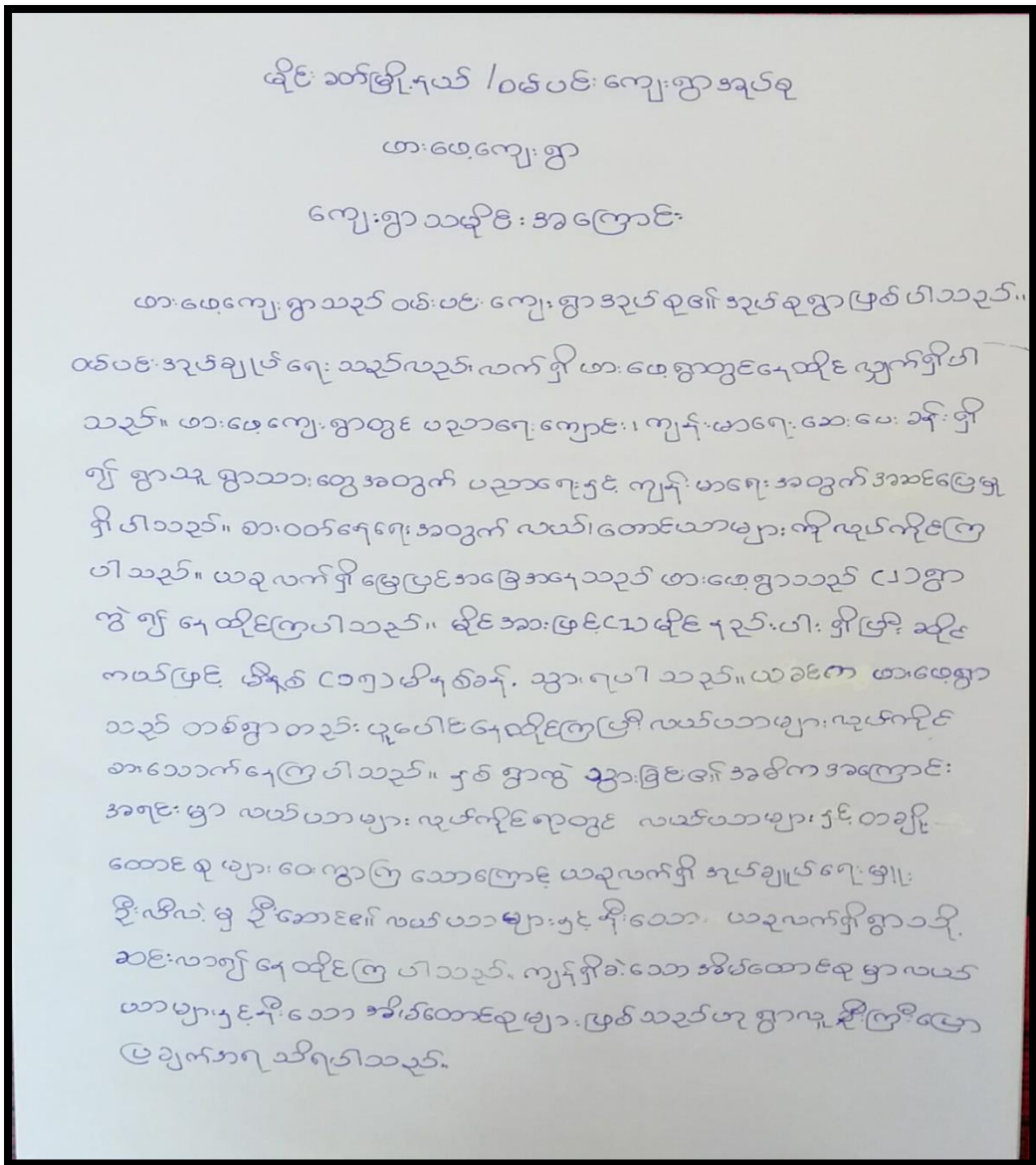
၂။ ဖားဖေ့ ကျေးရွာ အခြေပြမြေပုံ



၃။ ဝမ်ပင်းကျေးရွာအုပ်စု တွင်ပါဝင်သောကျေးရွာများစာရင်း

- ၁ - ဝမ်ဖတ်ခုံ(ခ)နားယောင်းကျေးရွာ
- ၂ - ဝမ်နောင်အူကျေးရွာ
- ၃ - ဝမ်ကောင်းမိုင်ကျေးရွာ
- ၄ - ဖာမုတ်ကျူးကျေးရွာ
- ၅ - ဝမ်လုံကျေးရွာ
- ၆ - ဖားဖေ့(ခ)ဝမ်ကောင်းကော်ကျေးရွာ
- ၇ - ဝမ်ဟွေ့(ခ)ကျကော်ကျေးရွာ
- ၈ - နမ်ခတ်ကျေးရွာ
- ၉ - ဝမ်ကင်ကျေးရွာ
- ၁၀ - ဟွေ့ခတ်ကျေးရွာ

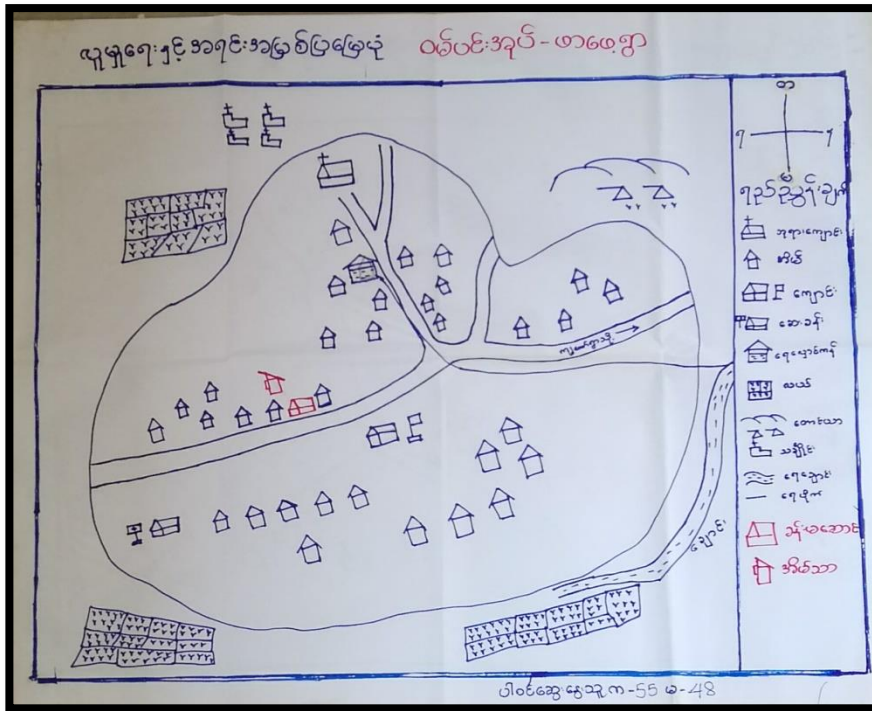
၄။ ကျေးရွာအခြေခံအချက်အလက်များ (ကျေးရွာသမိုင်းကြောင်း)



၅။ လူထုပူးပေါင်းပါဝင်သော လူမှုဆန်းစစ်ခြင်းနှင့် အကဲဖြတ်ခြင်းလုပ်ငန်းစဉ် အကူပြုရန် ဇယား

စဉ်	အသုံးပြုသော PRA Tools များ
၁	ကျေးရွာအရင်းအမြစ်ပုံပြင် (Social Map)
၂	ရာသီခွင်ပြပြကွဲအိမ် (Seasonal Clender)
၃	ဥစ္စာနေကြွယ်ဝမှု ဦးစားပေးအဆင့်သတ်မှတ်ခြင်း (Wealth Ranking)
၄	ကျား၊ မ ပင့်ကူအိမ်သုံးသပ်ခြင်း (Cob Web)
၅	အရင်းအမြစ်အသုံးချမှုဖော်ထုတ်ခြင်း ဇယား (Asset Mapping)
၆	အဖွဲ့အစည်းချိတ်ဆက်မှုပုံပြင် (Veen diagram)

၆။ ကျေးရွာဖွံ့ဖြိုးရေးအစီအစဉ်အတွက်အသုံးပြုခဲ့သော PRA tools တစ်ခုချင်းစီအတွက် သုံးသပ်ချက်များ လူမှုရေးနှင့် ကျေးရွာအရင်းအမြစ်ပြုမြေပုံ



လူမှုရေးနှင့် ကျေးရွာအရင်းအမြစ်ပြုမြေပုံ သုံးသပ်ချက်

စာဖေရွာ

လူမှုရေး အရင်းအမြစ်ပြုမြေပုံ
ဆွေးနွေးခြင်းနှင့် ဆန်းစစ်ခြင်း

- ရွာတွင် အသက်မွေးဝမ်းကြောင်း အတွက် ခိုက်ပျိုးရေးကို အဓိက ထုတ်ကုန်ကြသည်။
- မြေဖြူရေးကို တနှစ်ဝတ်ယိုးထုတ်ကုန်ကြသည်။
- တစ်စွာလုံး ခရစ်ယာန်ကို ကွယ်ကြပါသည်။
- ကျေးရွာ၏ အဓိကကျသော ရေရာတွင် ချစ်သာသော ဖိသာ၊ ခုက ငှက်ထိုင်ပြီး ချောင့်ချသော ရေရာတွင် ဆင်းရဲသော ဖိသာ၊ ခုက မထိုင်ကြပါ။

တို့တက်ရန် ယိုအပ်သော အချက်များ

- (၁) အချားသုံး အိမ်သာရရှိရန်
- (၂) လမ်း/ မြေအား လမ်းပြုပြင်ရေး
- (၃) ဆိုလာလမ်း တို့စီစဉ်ရရှိရေး

ရာသီခွင်ပြ ပြက္ခဒိန်

"ကုသီခွင်ပြ ပြက္ခဒိန်" (ဟမေဇာ) ၎က်စွဲ-၃၁.၁၂.၂၀၁၈

အကြောင်းအရာ	၁	၂	၃	၄	၅	၆	၇	၈	၉	၁၀	၁၁	၁၂
ရာသီဥတု												
စိုက်ပျိုးရေး												
ဝင်ငွေ/ထွက်ငွေ												
မွေးမြူရေး												
ပွဲတော်ကျင်းပခြင်း												
လက်ဝှေ့ဆက် သွယ်ရေး												
ဝတ်စားဖုတ်												
သောက်သုံးရေး ဖုတ်												
ကျွန်းမြားရေး												
အလုပ်အကိုင်												

ရည်ညွှန်းချက်

- = နေ
- = မိုး
- = နေရောင်
- = နေရောင်ပင်
- = စပါးပင်
- = စပါးစိုက်
- = ငွေ
- = ဝမ်းကွဲ
- = အတူ
- = ဖြူမှုန်
- = ရေ
- = အပူ
- = အားလပ်ချိန်

ပါဝင်ဆွေးနွေးသူ က- 55 / မ- 48

ရာသီခွင်ပြ ပြက္ခဒိန် သုံးသပ်ချက်

"ကုသီခွင်ပြ ပြက္ခဒိန်" ၎က်စွဲ-၃၁.၁၂.၂၀၁၈

ဟမေဇာ

ဝတ်စားအုပ်စု ဆွေးနွေးခြင်း၊ ဖွင့်ဆိုခြင်း၊ စစ်ခြင်း

- * ဤတွင် စိုက်ပျိုးရေးလုပ်ငန်းကို အဓိကလုပ်ကိုင်ကြပြီး အခြား အရေးဖြစ် မွေးမြူရေး လုပ်ကိုင်ကြသည်။
- * ငွေ အများဆုံးမှာ လယ်ယာစိုက် သိမ်းပြီး ချိန်ဖြစ်ပြီး ထွက် ငွေအများဆုံးမှာ စိုက်ပျိုး ချိန်ချာ ဖြစ်ပွဲတော်ချိန်များ တွင် ဝင်ငွေထွက်များ ဖြစ်လျက် တွင် အနည်းငယ် ထွက်သည်။
- * မိုး ရာသီတွင် လက်ဝှေ့ဆက် သွယ်ရေး အလုပ်ဆက်ဆံသည်။
- * ၁၂၊ ၂၊ ၃၊ ၄၊ ၁၂ လပိုင်းသည် အားလပ်ချိန်များ ဖြစ်သည်။
- * အားလပ်ချိန်တွင် လုပ်ငန်းများ လုပ်ပေးခြင်း၊ လုပ်အား ဝတ်စား ဖြစ်အားဖြင့် အားဖြင့် ဝင်ငွေများကို လာပြီး ပိုမိုအားထုတ် လာနိုင် သည်။
- * အချို့သမီးများ လုပ်ငန်းများ တွင် ပါဝင်စေခြင်း အားဖြင့် ရွှမ်းမောက်ခြင်း ဖားလာပြီး အသိပညာများ တိုးလာစေမည်။

ပါဝင်ဆွေးနွေးသူ က- 55
မ- 48

ဥစ္စနေကြွယ်ဝမှုအဆင့်သတ်မှတ်ခြင်း

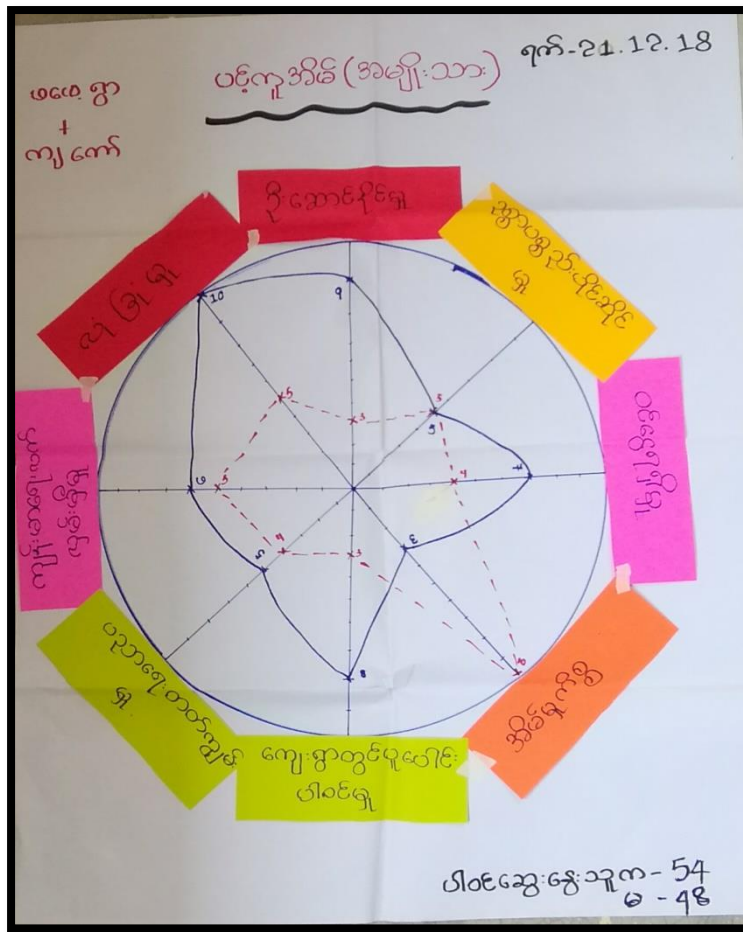
အဖေ + ကျွန်ုပ်တို့		ဥစ္စနေကြွယ်ဝမှုအဆင့်သတ်မှတ်ချက်		ရက်စွဲ - 21.12.2018	
အဆင့်	သတ်မှတ်ချက်	အိမ်ထောင် ပုံ	စုစုပေါင်း	စုစုပေါင်း	ရာခိုင်နှုန်း
ချမ်းသာ သောအုပ်စု	—				
အတင့်အသင့် သောအုပ်စု	ကျွေးမွေးရေး၊ သုံးစွဲရေး၊ ဆိုင်ကယ်၊ ဆိုင်ကယ်၊ လယ် ထွက်စက်၊ ဒရိုက်ဘာ၊ လယ်၊ တောင်ယာ ကမေး၊ များကျောင်းထား၊ ဝိုင် ခြင်း	၂၀	33.9%		
မပြေလည် သောအုပ်စု	သက်ကယ်ဒရိုက်၊ တောင်ယာ၊ လယ်အုန်း ယာသာရှိကြသည်။	၂၈	47.4%		
ဥမ်းပါးသော အုပ်စု	ငှက်စားအိမ်လေး၊ ရှိ၍တောင်ယာအုန်း ထိုင်ခြင်း	၁၁	18.7%		
	စုစုပေါင်း - ၅၉	၅၉	100%		

ဥစ္စနေကြွယ်ဝမှုအဆင့်သတ်မှတ်ခြင်း၏ သုံးသပ်ချက်

အဖေ + ကျွန်ုပ်တို့ ဥစ္စနေကြွယ်ဝမှုအဆင့်သတ်မှတ်ချက်
 ဝတ္ထုရေးခြင်းနှင့်ဆန်းစစ်ခြင်း ရက်စွဲ - 21.12.2018

- * ၅ အတင့်အသင့်ရှိသောအုပ်စုများမှာ ကျွေးမွေးရေး၊ သုံးစွဲရေး၊ ဆိုင်ကယ်၊ လယ်ထွက်စက်၊ ဒရိုက်ဘာ၊ လယ်၊ တောင်ယာ၊ ကမေး၊ များကျောင်းထား၊ ဝိုင်ခြင်း ဖြစ်ပါသည်။
- * ဥမ်းပါးသောအုပ်စုများကို ငှက်စားအိမ်လေးသာရှိ၍ တောင်ယာအုန်းထိုင်ထားပါသည်။
- * ချမ်းသာသောအုပ်စုများမှာ မရှိပေဟု ဆိုကြပါသည်။
- * လုပ်ငန်းများမှာ တွင် လုပ်ပေးခြင်းဖြင့် လုပ်အားခ တစ်ခုတည်း ရရှိ၍ ဥမ်းပါးသော အိမ်ထောင်စုများကို ကူညီပေးပါရမည် ဖြစ်ပါသည်။

ကျား၊ မ ပင့်ကူအိမ်သုံးသပ်ခြင်း



ကျား၊ မ ပင့်ကူအိမ်သုံးသပ်ချက်

၇၇-၂၁.၁၂.၁၈

ပင့်ကူအိမ်သုံးသပ်ချက်

ဆွေးနွေးခြင်းနှင့် ဆန်းစစ်ခြင်း


- * အမျိုးသမီးများသည် ကျန်းမာရေးလက် ဖြည့်စွက်၊ လှူဒါန်း၊ ဒို့ဆောင်ပိုင်မှု၊ ဝင်ငွေရှာဖွေမှု၊ ကျေးရွာတွင် ပူပေါင်းဝါဝင်မှု၊ ပညာရေးတတ်ကျွမ်းမှု တို့တွင် အားနည်းမှုဖြင့် ပိုမိုအားပေးပေးရန် တစ်ခုခုသာ ဝန်ဆောင်မှု ပေးသည်။
- * အမျိုးသမီးများသည် အိမ်ရှေ့ကို တစ်ခုခုတွင်သာ အားပေးပြီး ကျန်သောနေရာတွင် အမျိုးသားများက အမျိုးသမီးထက်သာပေါ်သည်။
- * အမျိုးသမီးများကို အခွင့်အရေးပေးပြီး ဒို့ဆောင်စေခြင်းဖြင့် အမျိုးသားများနှင့် တစ်ခုခု လုပ်ဆောင်နိုင်ပြီး စွမ်းဆောင်ရည်မြှင့်တင်လာ သည်ဖြစ်ပါသည်။

ဝါဝင်ဆွေးနွေးသူက - 55
၉ - ၄၉

ကျေးရွာအရင်းအမြစ်အသုံးချမှုဇယား


အရင်းမြစ်သုံးစွဲမှုပုံစံဇယား
 ပါဝင်ဆွေးနွေးသူ က- 55
 ဝ- 48
 ဝမ်းဗိုင်းအုပ်စု (ဖားဖေရွာ + ကျောက်ရွာ)
 ရက်စွဲ- 21.12.18

(က)




ဆိုင်ကယ် / ဆစ်ဟော

(ခ)



အာခါရိုးရှာထည်
ဖုတ်ခြင်း


(က+ခ)



ဝက်
ကြက်
လယ်ယာ /
တောင်ယာ
ချောင်း
သစ်တော
လမ်း


အရင်းမြစ်တိုင်းချွန်ပုံစံဇယား
 ဝမ်းဗိုင်းအုပ်စု (ဖားဖေရွာ + ကျောက်ရွာ)
 ရက်စွဲ- 21.12.18

(က)




ချောင်း
ဆိုင်ကယ်/ဆစ်ဟော

(ခ)



အာခါရိုးရှာထည်
ဖုတ်ခြင်း

(က+ခ)



သစ်တော
လမ်း
လယ်ယာ /
တောင်ယာ
ကြက်
ဝက်

ပါဝင်ဆွေးနွေးသူ က- 55
ဝ- 48

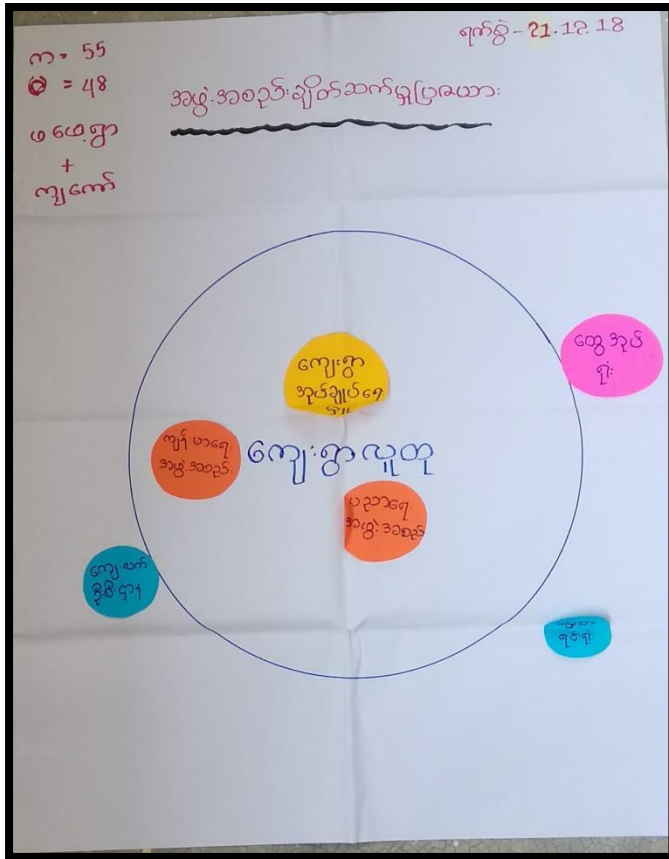
ကျေးရွာအရင်းအမြစ်အသုံးချမှုဇယား သုံးသပ်ချက်

အရင်းမြစ်တိုင်းချွန်ပုံစံဇယား
ဆွေးနွေး(ခန်း)ဆုံး စစ်ဆေး

- * ကြက်/ဝက်၊ လယ်ယာ/တောင်ယာ၊ ချောင်း၊ သစ်တော ဖွင့်လှစ်ချော့ကို အမျိုးသား ဖွင့်၊ အမျိုးသမီးတို့ တူ သုံးစွဲ ဖြစ်ကြပါသည်။
- * အမျိုးသား သီးဆန်၊ ဆိုင်ကယ်၊ ဆစ်ဟောကို သုံးစွဲပြီး အမျိုးသမီးက အာခါရိုးရှာထည် ဖုတ်ခြင်းကို အသုံးပြုကြပါသည်။
- * ရွာတွင် သစ်တော၊ လမ်း၊ လယ်ယာ၊ တောင်ယာ၊ ဖွင့်ကြက်၊ ဝက် များကို ကျား/မ တန်းတူထိန်းချုပ်ကြပါသည်။
- * အမျိုးသမီး သီးဆန်၊ အာခါရိုးရှာထည် ဖုတ်ခြင်းကို ထိန်းချုပ် ဖြီး အမျိုးသား သီးဆန်၊ ချောင်းဖွင့်၊ ဆိုင်ကယ်၊ ဆစ်ဟော ကို ထိန်းချုပ်ကြပါသည်။
- * ကျား၊ မ တန်းတူ သုံးစွဲမှု ဖြစ်တိုင်း တူ ထိန်းချုပ်မှု များ ဖြစ်ကြပါသည်။

ပါဝင်ဆွေးနွေးသူ က -

အဖွဲ့အစည်းချိတ်ဆက်မှုပြမြေပုံ



အဖွဲ့အစည်းချိတ်ဆက်မှုပြမြေပုံ သုံးသပ်ချက်

၇၀၅ - ၂၁.၇.၂၀၁၈

အဖွဲ့အစည်းချိတ်ဆက်မှုပြမြေပုံ


ဆွေးနွေးခြင်းဆန်းစစ်ခြင်း

- * ကျေးဇူးအဖွဲ့အစည်းတွင် ကျေးဇူးအုတ်ချုပ်ရှေး၊ ပညာရှေ့အဖွဲ့အစည်း၊ ကျေးဇူးအဖွဲ့အစည်း၊ ကျေးဇူးအဖွဲ့အစည်းများရှိကြသည်။
- * ထွေအုတ်ရုံး၊ ကျေးဇူးအဖွဲ့အစည်း၊ ကျေးဇူးအဖွဲ့အစည်း၊ ကျေးဇူးအဖွဲ့အစည်းများသည် ဖြစ်ပေါ်လာပြီး ကျေးဇူးဇူထု သို့ ချိတ်ဆက်မှုပေးပါသည်။
- * ကျေးဇူးအဖွဲ့အစည်းအဖွဲ့အစည်း (အဖွဲ့အစည်း) ထောက်ပံ့မှုရှိသည်။

ပါမောက္ခအဖွဲ့အစည်း - ၅၅
 ၉ - ၄၈

၇။ ကျေးရွာဖွံ့ဖြိုးရေးအစီအစဉ်ဆောင်ရွက်မှုမှတ်တမ်းခါတ်ပုံများ

ကျေးရွာအစည်းအဝေးနှင့် PRA Tools များအသုံးပြု၍ အချက်အလက်ကောက်ခံခြင်း



၈။ ကျေးရွာအခြေခံအချက်အလက်(ပုံစံ-၁)

ပုံစံ - ၈ - ၁ ကျေးရွာအခြေခံအချက်အလက်များ (Form PC 1)

လယ်ညွှန်ရွာ၏ ကျေးရွာတစ်ရွာသို့ ပထမဆုံးမိတ်ဆက်ခရီး သွားရောက်သောအခါ လူထုစည်းရုံးရေးမှူးသည် ကျေးရွာ
ခေါင်းဆောင်များအား ကျေးရွာအချက်အလက်များကို မေတ္တာရပ်ခံ၍ တောင်းခံရသည်။ ဤအချက်အလက်များကို စီမံကိန်း
မိတ်ဆက်အစည်းဝေးပုဂံင်မိတ်ဆက်အစည်းဝေးတွင် လူထုစည်းရုံးရေးမှူးသည် ဤအချက်အလက်
များအား စစ်ဆေးပြီး မှန်ကန်အောင်ပြုလုပ်ရမည်။ ပြီးနောက်တွင် လူထုစည်းရုံးရေးမှူးမှ သတင်းအချက်အလက်ထံသို့ Tablets မှ
တဆင့် ဖြည့်သွင်းရမည်။

ကျေးရွာခေါင်းဆောင် အမည် (မြန်မာ) ဦးဇိလ	ကျေးရွာခေါင်းဆောင်၏ ဝန်ထုတ် ၀၇-၈၇၅၄၅၇၇၅၇	လူထုစည်းရုံးရေးမှူး၏ အမည် ဦးလှထွန်းဦး
ပြည်နယ်/တိုင်း/ဒေသကြီး ရှမ်း (အစရ.)	မြို့နယ် ခိုင်းခတ်	ကျေးရွာအုပ်စု ၀၆၂၆
		ကျေးရွာ မပေးပွား(ခ)ဝစ်ကောင် ၆ က်

ကား လူဦးရေ

လူမျိုးစု	အိမ်ထောင်စုအရေအတွက်	ကိုးကွယ်သည့်ဘာသာ	အိမ်ထောင်စုအရေအတွက်
လူမျိုးစု (၁) ဒါးဒါ	47	ဘာသာ (၁) ဒါးဒါ	31
လူမျိုးစု (၂) -----		ဘာသာ (၂) ရှမ်း	16
လူမျိုးစု (၃) -----		ဘာသာ (၃) -----	
လူမျိုးစု (၄) -----		ဘာသာ (၄) -----	
လူမျိုးစု (၅) -----		ဘာသာ (၅) -----	
လူမျိုးစုရော -----		ဘာသာရော -----	
အခြား	အရေအတွက်		
မသန်စွမ်းသူများ			
သက်ကြီးရွယ်အိုများ (၆၅ နှစ် နှင့် အထက်)	10		
စစ်ဘေးရှောင်			

လူဦးရေ	အမျိုးသား (အရေအတွက်)	အမျိုးသမီး (အရေအတွက်)
လူဦးရေ		
လူမျိုးစု (၁) ဒါးဒါ	145	161
လူမျိုးစု (၂) -----		
လူမျိုးစု (၃) -----		
လူမျိုးစု (၄) -----		
လူမျိုးစု (၅) -----		
အခြား		
အိမ်ထောင်ဦးစီး	15	2

lat = 21.7466602

lon = 99.3306122

1

(ခ) အခြေခံအဆောက်အအုံ အသုံးအဆောင်များ

စာသင်ကျောင်း	အမှတ် ခြံပိ	ကျွန်းမာရေး	အမှတ် ခြံပိ	တာသာရေး အဆောက် အအုံများ	အမှတ် ခြံပိ
မူကြီးကျောင်း	<input type="checkbox"/>	တိုက်နယ်ဆေးရုံ	<input type="checkbox"/>	စေတီ	<input type="checkbox"/>
မူလတန်းကျောင်း	<input checked="" type="checkbox"/>	ကျွန်းမာရေးဌာန	<input type="checkbox"/>	ဘုန်းကြီးကျောင်း	<input type="checkbox"/>
မူလွန်ကျောင်း	<input type="checkbox"/>	ကျွန်းမာရေးဌာနခွဲ	<input checked="" type="checkbox"/>	ဟိန္ဒူဘုရားကျောင်း	<input type="checkbox"/>
အလယ်တန်းကျောင်း	<input type="checkbox"/>	ဆေးပေးခန်း	<input type="checkbox"/>	ခရစ်ယာန်ကျောင်း	<input checked="" type="checkbox"/>
လယ်လွန်ကျောင်း	<input type="checkbox"/>	အခြား	<input type="checkbox"/>	ဝင်္ဂ	<input type="checkbox"/>
အထက်တန်းကျောင်း	<input type="checkbox"/>			အခြား	<input type="checkbox"/>
အခြား	<input type="checkbox"/>				
မှတ်ချက်		မှတ်ချက်		မှတ်ချက်	

(ဂ) ကျွမ်းကျင်သူများမှတ်တမ်း (ကျေးရွာတွင်နေထိုင်သော သို့မဟုတ် တခြားရွာမှလာရောက်သော ကျွမ်းကျင်သူများ)

(၁) စာသင်ကျောင်း			(၂) ကျွန်းမာရေး			(၃) လက်မှုပညာရှင်		
မှတ်တမ်း	ရွာတွင်နေ ထိုင်သူ	အခြားရွာမှ လာသူ	မှတ်တမ်း	ရွာတွင်နေ ထိုင်သူ	အခြား ရွာမှ လာသူ	မှတ်တမ်း	ရွာတွင် နေထိုင်သူ	အခြားရွာ မှလာသူ
မူလတန်းမြန်မာရာ/မ	<input checked="" type="checkbox"/>	<input type="checkbox"/>	ဆရာဝန်	<input type="checkbox"/>	<input type="checkbox"/>	လက်သမား	<input type="checkbox"/>	<input type="checkbox"/>
အထက်တန်းမြန်မာရာ/မ	<input type="checkbox"/>	<input type="checkbox"/>	လက်ဆောက် ကျွန်းမာရေးမှူး	<input type="checkbox"/>	<input type="checkbox"/>	ယန်ရဲ	<input type="checkbox"/>	<input type="checkbox"/>
အလယ်တန်းမြန်မာရာ/မ	<input type="checkbox"/>	<input type="checkbox"/>	အမျိုးသမီးကျွန်းမာရေး ဆရာမ	<input type="checkbox"/>	<input type="checkbox"/>	လျှပ်စစ်ကျွမ်းကျင် သမား	<input type="checkbox"/>	<input type="checkbox"/>
မူကြီးဆရာ/မ	<input type="checkbox"/>	<input type="checkbox"/>	သာယာရေးဆရာမ	<input checked="" type="checkbox"/>	<input type="checkbox"/>	ခရိုင်ကဲသွယ်သူ	<input type="checkbox"/>	<input type="checkbox"/>
အခြား	<input type="checkbox"/>	<input type="checkbox"/>	ပြည်သူ့ကျွန်းမာရေးလုပ်သား	<input type="checkbox"/>	<input type="checkbox"/>	စက်ပြင်ဆရာ	<input type="checkbox"/>	<input type="checkbox"/>
မှတ်ချက်			မှတ်ချက်			မှတ်ချက်		

(ဃ) ကျေးရွာသို့ ရောက်ရှိနိုင်သည့် လမ်းအခြေအနေ / ကျေးရွာတစ်ရွာသည် ၎င်း၏ ကျေးရွာအုပ်စုနှင့် ဆက်သွယ်ထားသော လမ်းအခြေအနေ (အောက်ပါတို့ကို ဝိုင်းပါ)

ကျောက်ကြမ်းလမ်း ကတ္တရာလမ်း ကွန်ကရစ်လမ်း မော်တော်ဆိုင်ကယ်လမ်း
 ကျောက်ခဲစွန်းလမ်း မြေသာလမ်း လူသွားလမ်း အခြား _____

(င) ကျေးရွာဖွံ့ဖြိုးမှုစီမံချက်

- (၁) လူထုပေးပို့ပြီးစီမံကိန်းမစတင်မီ ဤကျေးရွာတွင် ကျေးရွာဖွံ့ဖြိုးမှု စီမံချက်ရှိခဲ့ပါသလား? ဝိုင်းပါ
- (၂) ရှိခဲ့ပါလျှင် ဤစီမံချက်ကို မည်သည့် ခုနှစ်တွင် ပြင်ဆင်ခဲ့ပါသနည်း? ရှိပါသည်/မရှိပါ/မသိပါ
- (၃) ဤစီမံချက်ကို ဖြိုးနယ်မှ အတည်ပြုခဲ့ပါသလား? နှစ်-----/မသိပါ
- ပြုခဲ့ပါသည်/မပြုခဲ့ပါ /မသိပါ

(ဂ) ဝေဖန်အကွာအဝေး

(၁) ဤကျေးရွာ၏ဗဟိုမှ ၎င်းကျေးရွာအုပ်စု၏ဗဟိုအထိ ဝေးကွာမှုကွာဝေးသနည်း? မိုင်-----/မသိပါ

(၂) ဤကျေးရွာမှ ၎င်းကျေးရွာအုပ်စုဗဟိုအထိ သွားလာရာတွင်ကြာမြင့်သည့်အချိန်။

ခြောက်သွေ့ရာသီတွင်ကြာချိန်-----/-----/----- ထော်လာဂျီ/မော်တော်ဆိုင်ကယ်/ခြေလျင်/လား/မော်တော်ဘုတ်/
အခြား-----

မိုးရာသီတွင်ကြာချိန်-----/-----/----- ထော်လာဂျီ/မော်တော်ဆိုင်ကယ်/ခြေလျင်/လား/မော်တော်ဘုတ်/
အခြား-----

(ဃ) ပတ်ဝန်းကျင်ဆိုင်ရာ သဘာဝဘေးအန္တရာယ်

ဤကျေးရွာတွင် ရေကြီးခြင်းကဲ့သို့ သဘာဝဘေးအန္တရာယ်ကူးရောက်ဖူးခြင်း ရှိပါသလား။

မရှိပါ ရှိပါသည် ရှိလျှင်ဖော်ပြပါ-----

(ဇ) ကျေးရွာတွင် ဖွဲ့စည်းထားသော အဖွဲ့အစည်းများ

လူထုဗဟိုပြုစီမံကိန်းမတိုင်မီ ဤကျေးရွာတွင် ကျေးရွာဖွံ့ဖြိုးရေးအတွက် အစိုးရ (သို့) ရွာသားများကိုယ်တိုင်(သို့) စီမံကိန်းတစ်ခုခုမှ ဖွဲ့စည်းထားသည့် အဖွဲ့အစည်းများရှိပါသလား။

(၁) -----

(၂) -----

(ဈ) အထွေထွေအုပ်ချုပ်ရေး ဦးစီးဌာန (GAD) မှ မှတ်တမ်းတင်ထားခြင်း

ဤကျေးရွာသည် အထွေထွေအုပ်ချုပ်ရေး ဦးစီးဌာန (GAD) မှ မှတ်တမ်းတင်ထားမှု ရှိပါသလား။

မရှိပါ ရှိပါသည်

ကျေးရွာခေါင်းစောင်

အမည် ဦးစိုးလှ

လက်မှတ်

စန. 21.12.18

လူထုစည်းရုံးရေးမှူး

အမည် ဦးဗျဉ်းမြိုး

လက်မှတ်

စန. 21.12.18

။ စီမံကိန်းစက်ဝန်းအချိန်ဇယား (ပုံစံ -၂)

ပုံစံ - ၀ -၂ - စီမံကိန်းစက်ဝန်းအချိန်ဇယား (PC 2)

လမ်းညွှန်ခွဲကမ်း သက်ဆိုင်ရာလုပ်ငန်းစဉ်အချိန်/လက်ထောက်နှုန်းပညာရေးများမှ စီမံကိန်းစက်ဝန်းအဆင့်တစ်ခုစီပြီးစီးတိုင်း ကျေးရွာနှင့် ကျေးရွာအုပ်စုအတွက် ဤပုံစံကို ဖြည့်သွင်းရမည်။	
စက်ဝန်းအားအမှတ်ဖြစ်ပါ <input type="checkbox"/> စက်ဝန်း(၀) <input type="checkbox"/> စက်ဝန်း(၂) <input type="checkbox"/> စက်ဝန်း(၃)	
ဝန်ဆောင်မှုပေး/ဝန်ထမ်း အမည် ဦးကျော်စွာ၊ ဦး	
နေ့စွဲ 22.12.18	စက်ဝန်းအားအမှတ်ဖြစ်ပါ <input type="checkbox"/> စက်ဝန်း(၀) <input type="checkbox"/> စက်ဝန်း(၂) <input type="checkbox"/> စက်ဝန်း(၃)
ဖြည့်နှယ်/တိုင်း ရှမ်း (အထူး)	ပြို့နှယ် ပိုင်ဆိုင်
ကျေးရွာအုပ်စု	သမံပင်၊
ကျေးရွာ	မနမိရွာ (၁)ဝတ်ကျေး၊ ကျောက်

စီမံကိန်းအောင်မြင်မှုအဆင့်များ	နေ့စွဲ		အစည်းအဝေးအတွက်စာတမ်းအရက်အရအရအတွက်					အိမ်ထောင်စုပေါင်း	အိမ်ထောင်စု %
	စတင်သည့် နေ့စွဲ	ပြီးဆုံးသည့်နေ့စွဲ	အမျိုးသား အရေအတွက်	အမျိုးသမီး အရေအတွက်	အိမ်ထောင်စု အရေအတွက်	လူမှုစီးပွားဝန်ထမ်းနှင့် လူမှုစီးပွားအဖွဲ့အစည်း	အိမ်ထောင်စုပေါင်း		
၁။ ကျေးရွာစီမံကိန်း စိတ်ဆက်အစည်းအဝေး	21.12-18	21.12-18	39	32	36	71	1	71	76%
၂။ ကျေးရွာရှိ ပြို့အရ စီမံခန့်ခွဲရေးအဖွဲ့အစည်းအဝေး	22.12-18	22.12-18	39	52	36	71	1	71	76%
၃။ ကျေးရွာအုပ်စု လုပ်ငန်းဆောင်ရွက်ရန်အစည်းအဝေး									
၄။ ပြို့နှယ်အဆင့် စီမံကိန်းရေးဆွဲရေးနှင့် အကောင်အထည်ဖော်ရေးစက်ဝန်းဖွဲ့စည်းရေး စီမံကိန်း သုံးသပ်မှုအစည်းအဝေး			၀	၀	၀	၀		၀	၀
၅။ ပြို့နှယ် စီမံကိန်းရေးဆွဲရေးနှင့် အကောင်အထည်ဖော်ရေး စက်ဝန်းဖွဲ့စည်းရေး စီမံကိန်း သုံးသပ်မှု အကြောင်းကြားသည့် အစည်းအဝေး									

1

၁၀။ ကျေးရွာဖွံ့ဖြိုးရေး ဦးစားပေးအစီအစဉ် (ပုံစံ -၃)

ပုံစံ - ၀ - ၃ ကျေးရွာဖွံ့ဖြိုးရေး ဦးစားပေးအစီအစဉ် (Form PC 3)

လမ်းညွှန်ရွက် အဆင့်(၃) ကျေးရွာမှော်မှန်းချက်အစည်းအဝေး ပြီးဆုံးသောအခါ ကျေးရွာစီမံကိန်း အထောက်အကူပြု ကော်မတီသည် လူထုစည်းရုံးရေးမှူးအကူအညီဖြင့် ဤပုံစံကိုပြည့်စုံအောင် ဖြည့်သွင်းရမည်။			
လူထုစည်းရုံးရေးမှူး/ဝန်ထမ်း အမည် <u>ဦးဗျဉ်းဦး</u>			
ဝနးစွဲ	<u>22.12.2018</u>	ဝက်ဝန်းအား အမှတ်ခြစ်ပါ (✓) <input checked="" type="checkbox"/> ဝက်ဝန်း(၁) <input type="checkbox"/> ဝက်ဝန်း(၂) <input type="checkbox"/> ဝက်ဝန်း(၃) <input type="checkbox"/> ဝက်ဝန်း(၄)	
ပြည်နယ်/တိုင်း	ရင်း(အရှေ့)	မြို့နယ်	မိုင်းခတ်
ကျေးရွာအုပ်စု		ကျေးရွာ <u>မပေညာကဝါးကောင်းကော်</u>	

က။ အခက်အခဲအတားအဆီးများအားစွေးနွေးခြင်း - ယခုလက်ရှိအခြေအနေတွင်
ဤကျေးရွာဖွံ့ဖြိုးတိုးတက်ရေးအတွက်
အဓိက အခက်အခဲအတားအဆီးများသည် မည်သည်များဖြစ်ပါသနည်း။ (အမျိုးသား/သမီး အနည်းဆုံးအခက်အခဲ ၅
ခုစီဖော်ပြပါ)

အမျိုးသား အဖွဲ့မှ တင်ပြသောအခက်အခဲအတားအဆီးများ	အမျိုးသမီး အဖွဲ့မှတင်ပြသောအခက်အခဲအတားအဆီးများ
၁ လမ်းပန်းဆက်သွယ်ရေးအခက်အခဲများ မရရှိသေးပါ။	၁ လမ်းပန်းဆက်သွယ်ရေးအခက်အခဲများ
၂ သောက်သုံးရေမလုံလောက်ခြင်း	၂ ရေမလုံလောက်ခြင်း
၃ များသောအားဖြင့် မိသားစုများ	၃ များသောအားဖြင့် မိသားစုများ
၄ ကျေးရွာ အစားအသောက်များ	၄
၅ လမ်းပန်းဆက်သွယ်ရေးအခက်အခဲများ	၅

ခ။ မှော်မှန်းခြင်း - နောင်လာမည့် (၅)နှစ် အတွင်း ကျေးရွာဖွံ့ဖြိုးရေး မှော်မှန်းချက်များအား တင်ပြပါ။

အမျိုးသားအဖွဲ့မှ တင်ပြသောမှော်မှန်းချက်များ	အမျိုးသမီးအဖွဲ့မှ တင်ပြသောမှော်မှန်းချက်များ
၁ အားလုံးလမ်းပန်းဆက်သွယ်ရေး	၁ လမ်းပန်းဆက်သွယ်ရေးအခက်အခဲများ
၂ ကျေးရွာအစားအသောက်များ	၂ အားလုံးလမ်းပန်းဆက်သွယ်ရေး
၃ များသောအားဖြင့် မိသားစုများ	၃ များသောအားဖြင့် မိသားစုများ
၄ ကျေးရွာ အစားအသောက်များ	၄
၅ အားလုံးလမ်းပန်းဆက်သွယ်ရေး	၅

1

က။ လူထုစီမံကိန်း၏ လာမည့် (၄) နှစ်အတွက် အကျုံးဝင်သော ဦးစားပေး ဖွံ့ဖြိုးတိုးတက်မှု လုပ်ငန်း အစီအစဉ်များအားဖော်ပြပါ။

အဆင့်	ကျေးရွာအတွက် ဦးစားပေး ဖွံ့ဖြိုးတိုးတက်မှု လုပ်ငန်းစဉ်များ	အဆိုပြုသူ (အမျိုးသားများ/ အမျိုးသမီးများ/အမျိုးသား+ အမျိုးသမီး)	ခန့်မှန်းကုန်ကျ ဝင်ရိတ်	အကျိုးခံစားခွင့်ရှိသူ ခန့်မှန်းခြေ အရေ အတွက်
၀	ကျေးရွာအတွက် ချွေးမြေဖွဲ့စည်းခြင်း + တွဲဖက် လုပ်ကိုင်ရေးအောက်ခြေ	က + မ	4000000	306
၂	ကျေးရွာ အတွက် ရေပေးစနစ်	က	10000000	306
၃	ရွာတွင်း ဆွဲရေစနစ် ထိုးချင်	က + မ	3500000	306
၄	ကျေးရွာ သုံးအိမ်သာ	က	3000000	306
၅	ရွာတွင်း အောက်ခြေဖွဲ့စည်းခြင်း	က + မ	9600000	306

ဃ။ လူထုစီမံကိန်း၏ လာမည့် (၄) နှစ်အတွက် အကျုံးမဝင်သော ဦးစားပေး ဖွံ့ဖြိုးတိုးတက်မှု လုပ်ငန်း အစီအစဉ်များအားဖော်ပြပါ။

အဆင့်	ကျေးရွာအတွက် ဦးစားပေး ဖွံ့ဖြိုး တိုးတက်မှု လုပ်ငန်းစဉ်များ	အဆိုပြုသူ (အမျိုးသားများ/ အမျိုးသမီးများ/အမျိုးသား+ အမျိုးသမီး)	အခန်းကဏ္ဍ
၀			
၂			
၃			
၄			
၅			

ခေါင်းဆောင်၊ ကျေးရွာစီမံကိန်းအထောက်အကူပြုကော်မတီမှ အတည်ပြုသည်။

အမည် လက်မှတ် ၀န.စွဲ 21.12.2018

၁၁။ ကဏ္ဍအလိုက်ဦးစားပေးဖွံ့ဖြိုးရေးလုပ်ငန်းစဉ်များ

ဝမ်းပေးအုပ်စု

၆၆၀.၅၅၁

ကဏ္ဍအလိုက် ဦးစားပေးလုပ်ငန်းချုပ်စည်း

ကဏ္ဍ	ဦးစားပေး အစဉ်	လုပ်ငန်းအမျိုးအစား	အဆိုပြုသူ (အမှန်ဖြစ်ရန်)			ခုနှစ်	ထောက်ပံ့မည့်အဖွဲ့အစည်း (ခန့်)ကြား	မှတ်ချက်
			ကျား	မ	ကျား+မ			
အခြေခံအဆောက်အအုံ (လမ်း၊ တံတား၊ လေ့ရှိနေထိုင်မှု အစဉ်)	၁	ရေပေါက်ဆွတ်တူးဖွင့်ဖွဲ့ရေး ဧည့်စီမံကိန်းအောက်မြင်						
	၂							
	၃	ရွာတွင်းဆိပ်ကမ်းဖို့ တိုင်တည်ဆောက်ခြင်း						
	၄							
	၅	ရွာတွင်းဆိပ်ကမ်းဖို့ အစဉ်						
လူမှုစီးပွားကဏ္ဍ (ပညာရေး၊ ကျန်းမာရေးနှင့် ဆိုင်ရာအဆောက်အအုံများနှင့် အခြေခံလုပ်ငန်းများ)	၁							
	၂							
	၃							
	၄							
	၅							
သက်တော့ဆိုင်ရာကဏ္ဍ (စိုက်ပျိုးရေး၊ မွေးမြူရေးနှင့် ဆိုင် အဆောက်အအုံများနှင့် အခြေခံလုပ်ငန်းများ)	၁							
	၂							
	၃							
	၄							
	၅							
သဘာဝဘေးအန္တရာယ် လျော့ချရေးကဏ္ဍ	၁							
	၂							
	၃							
	၄							
	၅							
အခြေခံအဆောက်အအုံ (လမ်းဆိုင်ရာများနှင့် ဖွံ့ဖြိုးရေး အစဉ်နှင့် အဆောက်အအုံ အဆောက်အအုံများနှင့် ဖွံ့ဖြိုးရေး အဆောက်အအုံများ)	၁	ကျေးရွာအစည်းအဝေး ခန်းမဆောက်						
	၂	မာပျာအဖွဲ့ အဖွဲ့အစည်း						
	၃							
	၄							
	၅							

၁၂။ ကိုးကားချက်

ကျေးရွာဖွံ့ဖြိုးရေး အစီအစဉ်မှ ကိုးကားချက်များ

စဉ်	အကြောင်းအရာ	(၄၈) ဇယားအညွှန်း		မှတ်ချက်
		ကိုးကားရန်	လေ့လာရန်	
၁။	ကျေးရွာအခြေခံအချက်အလက်များ	ဇယား ၁၊ ၂၊ ၃၊ ၄။	ဇယား ၈၊ ၂၂၊ ၂၇၊ ၃၀၊ ၄၂။	
၂။	လူမှုရေးအရင်းအမြစ်ပြုပြင်ခြင်း	ဇယား ၄၊ ၅၊ ၁၄၊ ၂၃၊ ၂၄၊ ၄၀၊ ၄၁၊ ၄၂။	ဇယား ၈၊ ၁၃၊ ၂၇၊ ၃၈၊ ၄၄။	
၃။	ဥစ္စာနေကြွယ်ဝမှုအဆင့်သတ်မှတ်ချက်	ဇယား ၆၊ ၁၃။	ဇယား ၁၆။	
၄။	ပိုင်ဆိုင်မှုသုံးသပ်ခြင်း	ဇယား ၁၄၊ ၁၆၊ ၁၉၊ ၄၃၊ ၄၅၊ ၄၇။	ဇယား ၁၃၊ ၁၇၊ ၃၈။	
၅။	ရာသီခွင်ပြုပြင်ကွဲပြားမှု	ဇယား ၉၊ ၁၅၊ ၂၄၊ ၃၄၊ ၃၇။	ဇယား ၂၂၊ ၂၆၊ ၃၅။	
၆။	ပင့်ကူအိမ်သုံးသပ်ချက်	ဇယား ၃၊ ၃၀၊ ၃၉၊ ၄၀။	ဇယား ၃၀။	
၇။	ဗင်းပုံစံ	ဇယား ၁၁၊ ၁၂။		

ဖားဖေ့(ခ)ဝမ်ကောင်းကော်ကျေးရွာ ဖွံ့ဖြိုးရေးအစီအစဉ်ကို ဇယား ၄၈ ခုဖြင့် ဖော်ပြထားကြောင်းတွေ့ရသည်။



လူထုပဟိုပြုစီမံကိန်း
“ကျေးလက်လူထုအခြေပြု၊ ဖွံ့ဖြိုးမှုကိုတိုးရှေးရှု”
လူထုပဟိုပြုစီမံကိန်း၊ မိုင်းခတ်မြို့နယ်၊ ရှမ်းပြည်နယ် (အရှေ့ပိုင်း)