

ပြည်ထောင်စုသမ္မတမြန်မာနိုင်ငံတော်အစိုးရ
စိုက်ပျိုးရေး၊ မွေးမြူရေးနှင့် ဆည်မြောင်းဝန်ကြီးဌာန
ကျေးလက်ဒေသဖွံ့ဖြိုးတိုးတက်ရေးဦးစီးဌာန

လူထုပတ်ဝန်းကျင်စီမံကိန်း



ကျေးရွာဖွံ့ဖြိုးရေးအစီအစဉ်
Village Development Plan (VDP)
ဝမ်ခုတ်ကျေးရွာအုပ်စု၊ ဝမ်ပျန်ကျေးရွာ

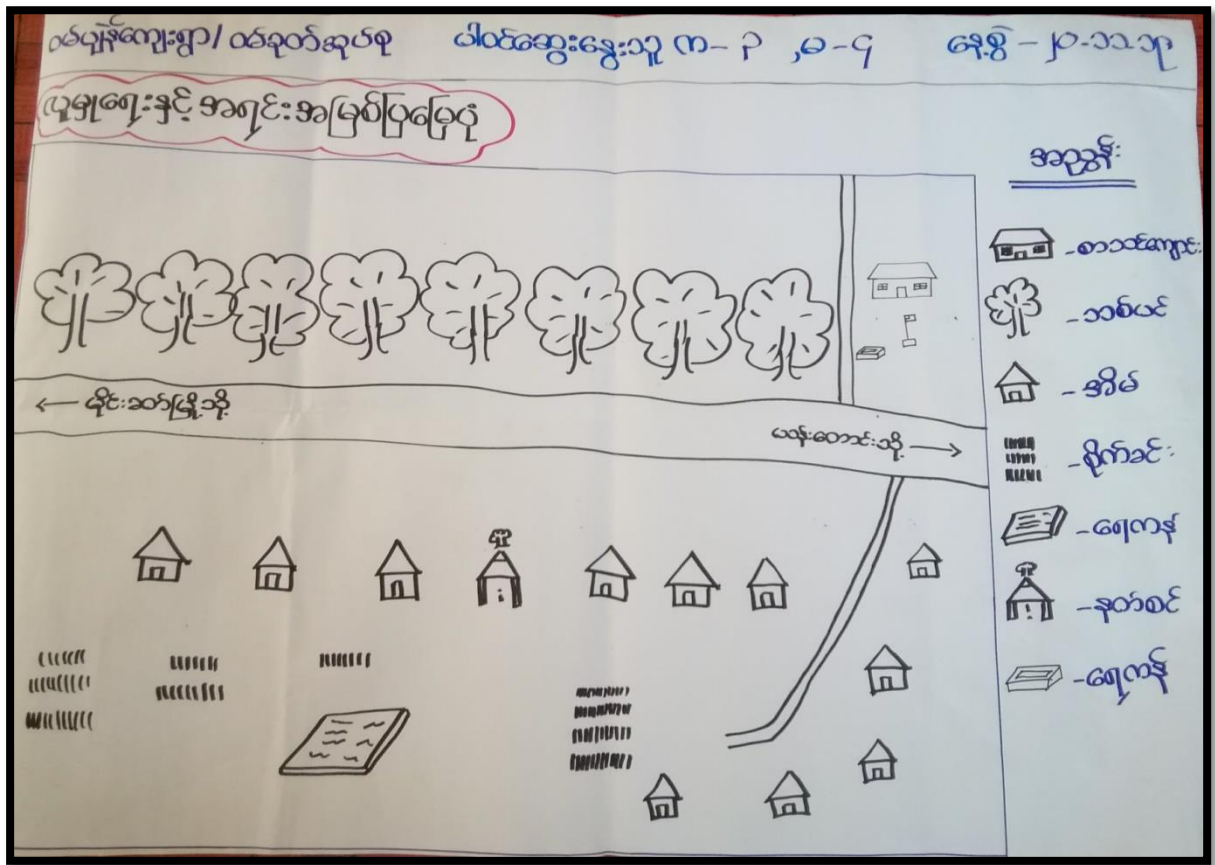
Contents

- ၁။ မိုင်းခတ်မြို့နယ်အခြေပြမြေပုံ 2
- ၂။ ဝမ်ပျန် ကျေးရွာ အခြေပြမြေပုံ..... 3
- ၃။ ဝမ်ခတ် ကျေးရွာအုပ်စု တွင်ပါဝင်သောကျေးရွာများစာရင်း..... 3
- ၄။ ကျေးရွာအခြေခံအချက်အလက်များ (ကျေးရွာသမိုင်းကြောင်း)..... 4
- ၅။ လူထုပူးပေါင်းပါဝင်သော လူမှုဆန်းစစ်ခြင်းနှင့် အကဲဖြတ်ခြင်းလုပ်ငန်းစဉ် အကျဉ်းချုပ်ဖော်ပြချက်..... 4
- ၆။ ကျေးရွာဖွံ့ဖြိုးရေးအစီအစဉ်အတွက်အသုံးပြုခဲ့သော PRA tools တစ်ခုချင်းစီအတွက် သုံးသပ်ချက်များ..... 5
 - ၆.၁။ လူမှုရေးနှင့် ကျေးရွာအရင်းအမြစ်ပြမြေပုံ 5
 - ၆.၂။ ရာသီခွင်ပြ ပြက္ခဒိန်..... 6
 - ၆.၃။ ဥစ္စနေကြွယ်ဝမှုအဆင့်သတ်မှတ်ခြင်း 7
 - ၆.၄။ ကျား၊ မ ပင့်ကူအိမ်သုံးသပ်ခြင်း..... 8
 - ၆.၅။ ကျေးရွာအရင်းအမြစ်အသုံးချမှုဖော်ပြချက်..... 9
 - ၆.၆။ အဖွဲ့အစည်းချိတ်ဆက်မှုပြမြေပုံ 10
- ၇။ ကျေးရွာဖွံ့ဖြိုးရေးအစီအစဉ်ဆောင်ရွက်မှုမှတ်တမ်းခါတ်ပုံများ..... 11
- ၈။ ကျေးရွာအခြေခံအချက်အလက်(ပုံစံ-၁)..... 12
 - ၈.၁။ ပထမနှစ်စက်ဝန်း ကျေးရွာအခြေခံအချက်အလက်(ပုံစံ-၁) 12
 - ၈.၂။ ဒုတိယနှစ်စက်ဝန်း ကျေးရွာအခြေခံအချက်အလက်(ပုံစံ-၁)..... 15
- ၉။ စီမံကိန်းစက်ဝန်းအချိန်ဖော်ပြချက် (ပုံစံ -၂)..... 19
 - ၉.၁။ ပထမနှစ်စက်ဝန်း စီမံကိန်းစက်ဝန်းအချိန်ဖော်ပြချက်(ပုံစံ-၂)..... 19
 - ၉.၂။ ဒုတိယနှစ်စက်ဝန်း စီမံကိန်းစက်ဝန်းအချိန်ဖော်ပြချက်(ပုံစံ-၂)..... 20
- ၁၀။ ကျေးရွာဖွံ့ဖြိုးရေး ဦးစားပေးအစီအစဉ် (ပုံစံ -၃)..... 21
 - ၁၀.၁။ ပထမနှစ်စက်ဝန်း ကျေးရွာဖွံ့ဖြိုးရေးဦးစားပေးအစီအစဉ်(ပုံစံ-၃)..... 21
 - ၁၀.၂။ ဒုတိယနှစ်စက်ဝန်း ကျေးရွာဖွံ့ဖြိုးရေးဦးစားပေးအစီအစဉ်(ပုံစံ-၃)..... 23
- ၁၁။ ကဏ္ဍအလိုက်ဦးစားပေးဖွံ့ဖြိုးရေးလုပ်ငန်းစဉ်များ..... 26
 - ၁၁.၁။ ပထမနှစ်စက်ဝန်း ကျေးရွာဖွံ့ဖြိုးရေးဦးစားပေးအစီအစဉ်(ပုံစံ-၃)..... 26
 - ၁၁.၂။ ဒုတိယနှစ်စက်ဝန်း ကျေးရွာဖွံ့ဖြိုးရေးဦးစားပေးအစီအစဉ်(ပုံစံ-၃)..... 27
- ၁၂။ အစည်းအဝေးမှတ်တမ်း..... 28
 - ၁၂.၁။ ဒုတိယနှစ်စက်ဝန်း အစည်းအဝေးမှတ်တမ်းများ 28
- ၁၃။ ကျေးရွာစီမံခန့်ခွဲမှုအဖွဲ့ဝင်များစာရင်း..... 29

၁။ မိုင်းခတ်မြို့နယ်အခြေပြမြေပုံ



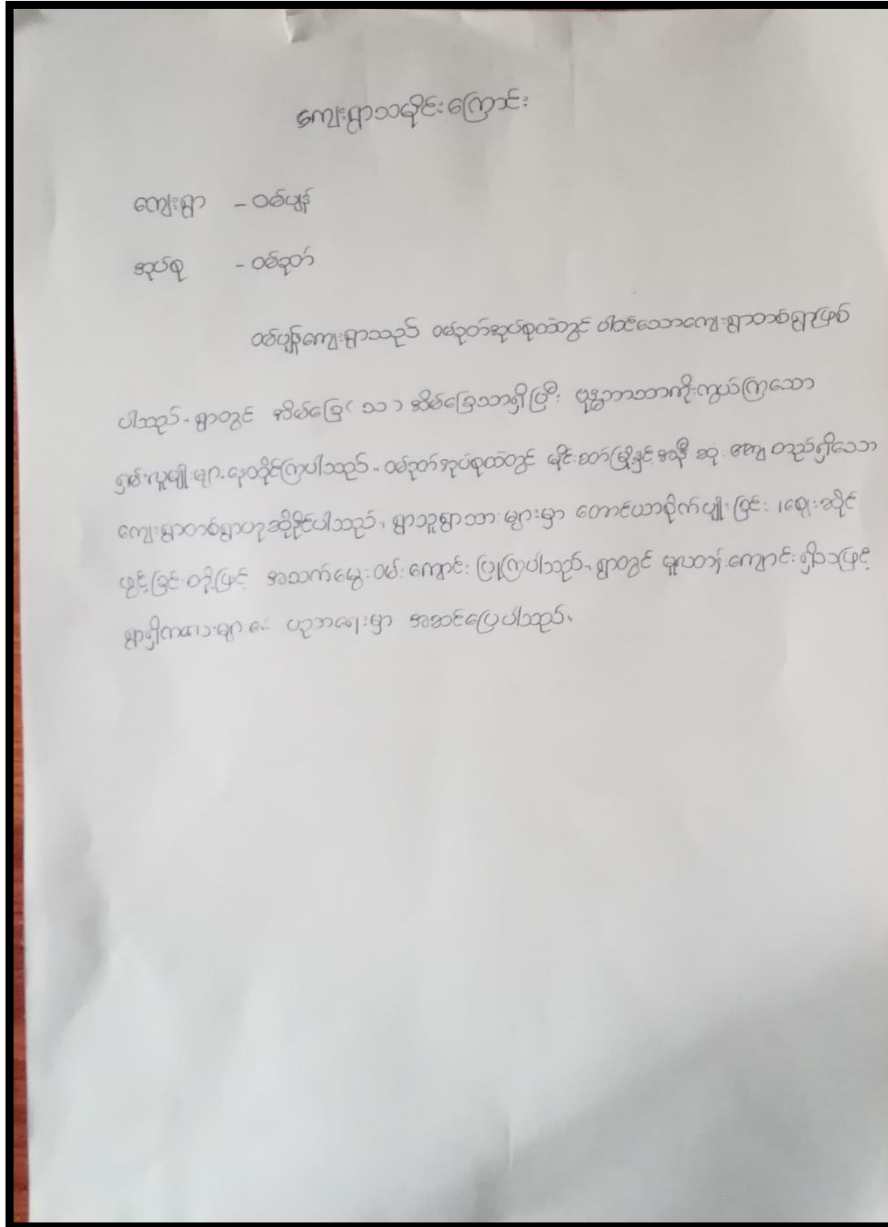
၂။ ဝမ်ပျန် ကျေးရွာ အခြေပြမြေပုံ



၃။ ဝမ်ခုတ် ကျေးရွာအုပ်စု တွင်ပါဝင်သောကျေးရွာများစာရင်း

- | | |
|------------------------------|---------------------------|
| ၁. ဆာလုန်(အခါ) ကျေးရွာ | ၁၃. ယန်းမိုင် ကျေးရွာ |
| ၂. ပါခါး ဝမ်မိုင် ကျေးရွာ | ၁၄. နမ့်ပိန်း ကျေးရွာ |
| ၃. ဆာလုန် (လားဟူ) ကျေးရွာ | ၁၅. ပင်းကွေ့ ကျေးရွာ |
| ၄. ဟွေဆိုင် ကျေးရွာ | ၁၆. ကုန်းမွန် ကျေးရွာ |
| ၅. ပင်းကွေ့ (လားဟူ) ကျေးရွာ | ၁၇. ကျိုင်းပင်း ကျေးရွာ |
| ၆. ယန်းမိုင် (လားဟူ) ကျေးရွာ | ၁၈. တာဆော့ ကျေးရွာ |
| ၇. နောင်ဖူ ကျေးရွာ | ၁၉. ဝမ်ရီ ကျေးရွာ |
| ၈. ဝမ်ခုတ် ကျေးရွာ | ၂၀. ကော်ဖတ်နန် ကျေးရွာ |
| ၉. ယန်းတောင်း ကျေးရွာ | ၂၁. ဝမ်ပျန် ကျေးရွာ |
| ၁၀. ဆွပ်ပလောင်း ကျေးရွာ | ၂၂. နောင်ဝိုင် ကျေးရွာ |
| ၁၁. ဟွေကျန် ကျေးရွာ | ၂၃. ကောက်ပျက် ကျေးရွာ |
| ၁၂. ဖာလိုင် ကျေးရွာ | ၂၄. နောင်ဖူရွာသစ် ကျေးရွာ |

၄။ ကျေးရွာအခြေခံအချက်အလက်များ (ကျေးရွာသမိုင်းကြောင်း)

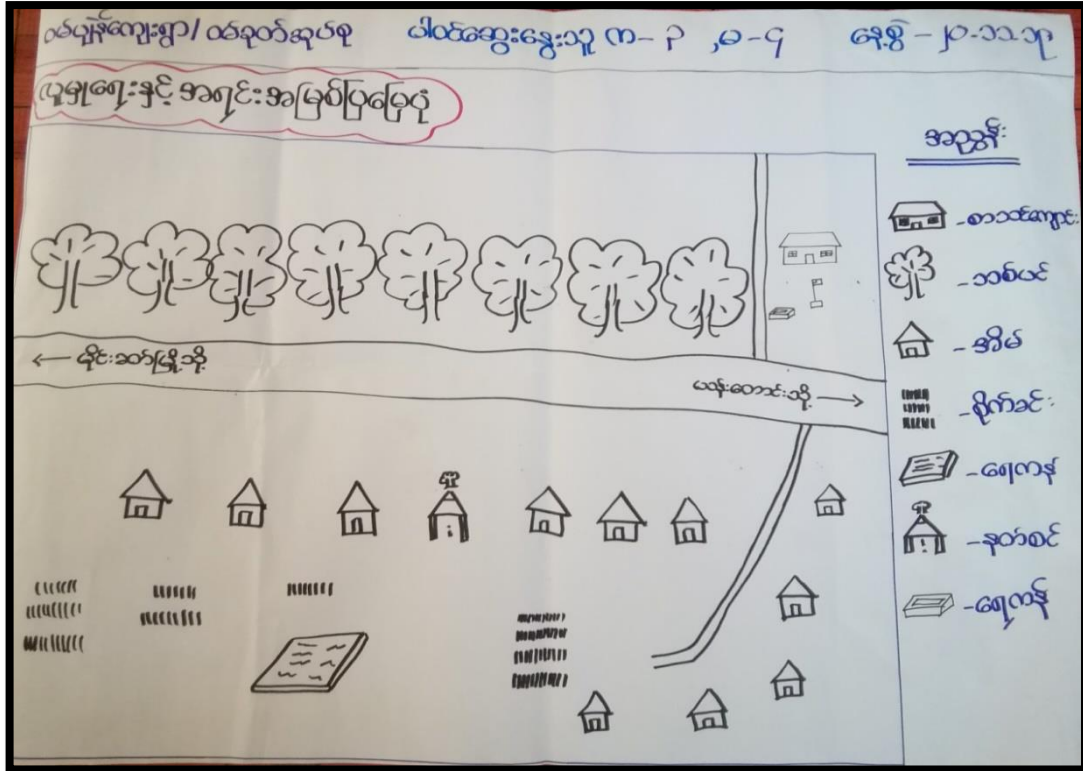


၅။ လူထုပူးပေါင်းပါဝင်သော လူမှုဆန်းစစ်ခြင်းနှင့် အကဲဖြတ်ခြင်းလုပ်ငန်းစဉ် အကျဉ်းချုပ်ဇယား

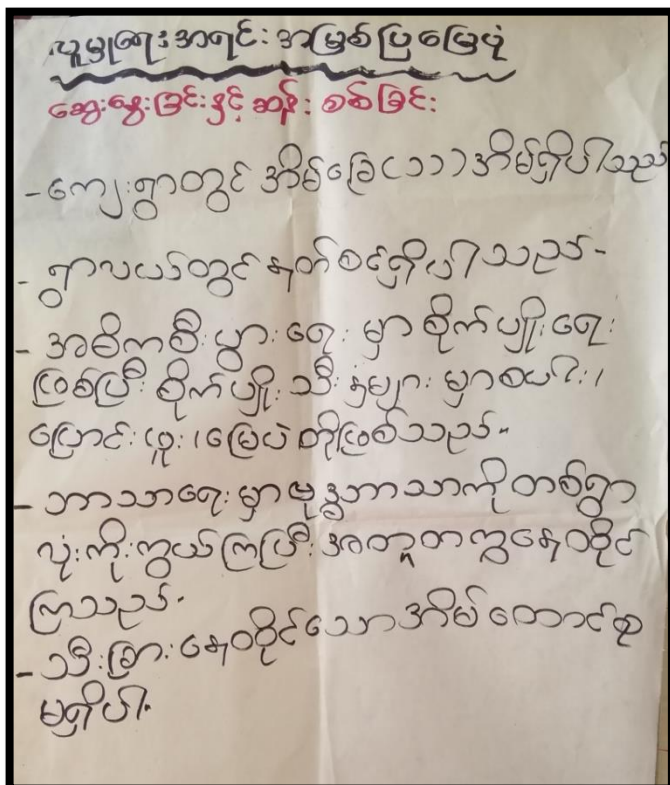
စဉ်	အသုံးပြုခဲ့သော PRA Tools များ
၁	ကျေးရွာအရင်းမြစ်ပြမြေပုံ (Social Map)
၂	ရာသီခွင်ပြပြက္ခဒိန် (Seasonal Calendar)
၃	ဥစ္စာနေကြွယ်ဝမှု ဦးစားပေးအဆင့်သတ်မှတ်ခြင်း (Wealth Ranking)
၄	ကျား၊ မ ပင့်ကူအိမ်သုံးသပ်ခြင်း (Cob Web)
၅	အရင်းအမြစ်အသုံးချမှုဖော်ထုတ်ခြင်း ဇယား (Asset Mapping)
၆	အဖွဲ့အစည်းချိတ်ဆက်မှုပြမြေပုံ (Venn diagram)

၆။ ကျေးရွာဖွံ့ဖြိုးရေးအစီအစဉ်အတွက်အသုံးပြုခဲ့သော PRA tools တစ်ခုချင်းစီအတွက် သုံးသပ်ချက်များ

၆.၁။ လူမှုရေးနှင့် ကျေးရွာအရင်းအမြစ်ပြုမြေပုံ



လူမှုရေးနှင့် ကျေးရွာအရင်းအမြစ်ပြုမြေပုံ သုံးသပ်ချက်



၆.၂။ ရာသီခွင်ပြ ပြက္ခဒိန်

ဝမ်ပျော်ကျေးရွာ | ဝမ်ညွတ်အုပ်စု | ပါဝင်ဆွေးနွေးသူ ၈-၃ , ၉-၄
 ရက်စွဲ - ၂၀.၁၁.၁၉

ရာသီခွင်ပြ ပြက္ခဒိန်

အကြောင်းအရာ	၁	၂	၃	၄	၅	၆	၇	၈	၉	၁၀	၁၁	၁၂
ပိုက်ပျိုးရေး												
ဝင်ငွေ/ထွက်ငွေ				\$	\$	\$				\$	\$	
ရာသီဥတု												
ကျွန်းမာရေး												
ရေကန်ပြင်												
ဝမ်းစာဖုလုံပြင်												
လမ်းပန်းဆက်သွယ်ရေး												
အားလပ်ချိန်												

အညွှန်း:
 - မိုးရွာ
 - ရေပူ
 - လယ်
 - လယ်ရိတ်
 - ပိုက်ဆံ
 - ရေ
 - ဆေးထိုး
 - ဝမ်းစာ
 - လမ်းဆက်
 - အားချိန်

ရာသီခွင်ပြ ပြက္ခဒိန် သုံးသပ်ချက်

ရာသီခွင်ပြ ပြက္ခဒိန်
 ဆွေးနွေးခြင်း နှင့် ဆန်းစစ်ခြင်း

- * ကျေးရွာသည် စိုက်ပျိုးရေးကိုသာ အဓိကအသက်မွေးဝမ်းကြောင်းအဖြစ်လုပ်ကိုင်ကြသည်။
- * မိုးရာသီတွင် လမ်းပန်းဆက်သွယ်ရေး ဆက်ခံနိုင်စွမ်း
- * ၃, ၄, ၁၀ လပိုင်းတွင် ဝမ်းစာဖုလုံပြင်မရှိပါ။
- * ကျွန်းမာရေးနှင့် ယာယီဆက်ရွက် ကျန်းမာရေးချိတ်ဆက်သည်။
- * ကိုယ်ပိုင် လယ်ယာမရှိသောကြောင့် ဝမ်းစာဖုလုံပြင်မရှိသဖြင့် ရေစားလျှောက်ရသည်။
- * ကျေးရွာ၏ မြေထဲသို့ အကြွေးဝမ်းစား အထွက်နှုန်းများ ရှိသည်။
- * လမ်းပန်းဆက်သွယ်ရေး မကောင်းသောကြောင့် မီးစားရေး မကောင်းဖြစ်ပါ။

၆.၃။ ဥစ္စနေကြွယ်ဝမှုအဆင့်သတ်မှတ်ခြင်း

၁၀၀ သတ်မှတ်ချက်
 ကျေးဇူး-ယိုးဒယား + ၀၀၀
 ရှေး - ၁၉.၁၁.၂၀၁၈

ဒုက္ခါဝေကြွယ်ဝမှုအဆင့် သတ်မှတ်ချက်

ပါဝင်ဆွေးနွေးသူ
 ကျား - ၁၄
 မ - ၁၅

အဆင့်	သတ်မှတ်ချက်	အိမ်ထောင်စု အရေအတွက်	ရာခိုင်နှုန်း
ချမ်းသာ	တိုက်အိမ်၊ အိမ်သုံးတိုက်၊ ဆိုင်ကယ်၊ ဆိုင်ကယ်လယ်၊ စပါးကြိတ်ခက်၊ လယ်ထွန်ခက်၊ မြို့ထဲကျောင်းထားနိုင်၊ ဩဇာ၊ ဝက်၊ ဆော်လာဂျီ	၈	၁၉%
အလယ်အလတ်	သုံးတိုက်၊ ဆိုင်ကယ်၊ ဆိုင်ကယ်လယ်၊ တော့အာလယ်ထွန်ခက်၊ ဩဇာ၊ ဝက်၊ တိုက်အိမ်၊ မြို့ထဲကျောင်းထားနိုင်၊ ကား	၂၀	၄၇%
ဆင်းရဲ	ကား၊ ဆိုင်ကယ်၊ ဩဇာ၊ ဝက်၊ တိုက်အိမ်၊ မြို့ထဲကျောင်းထားနိုင်	၉	၂၁%
အလွန်ဆင်းရဲ	သက်ကယ်အိမ်၊ ဩဇာ၊ ဝက်၊ ဆိုင်ကယ်၊ ရွာကျောင်းထားနိုင်	၆	၁၅%
စုစုပေါင်း		၄၃	၁၀၀%

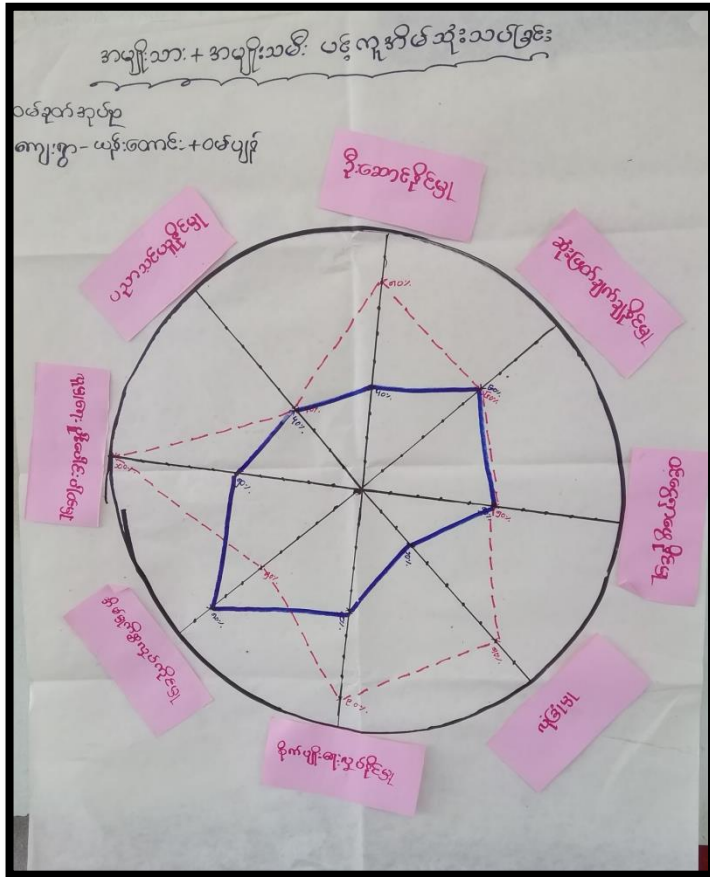
ဥစ္စနေကြွယ်ဝမှုအဆင့်သတ်မှတ်ခြင်း၏ သုံးသပ်ချက်

ဒုက္ခါဝေကြွယ်ဝမှုအဆင့် သတ်မှတ်ချက်

ဆွေးနွေးခြင်း ဌာနဆိုင်ရာ ခေတ်မီခြင်း

- ကျေးဇူးတွင် ဆင်းရဲအိမ်ထောင်စု (၉) အိမ်ရှိပြီး အလွန်ဆင်းရဲသော အိမ်ထောင်စု (၆) အိမ်ရှိသည်။
- ဆင်းရဲသည် အကြောင်းမှာ အလယ်မရှိခြင်း၊ လယ်မရှိခြင်း၊ ကဏ္ဍများခြင်း၊ ရေခက်ဝင်နေမှုမရှိခြင်း၊ တို့ကြောင့် ဖြစ်သည်။
- ဆင်းရဲအိမ်သည် အိမ်၊ ဩဇာ၊ ဝက်၊ ဆိုင်ကယ်၊ ရွာကျောင်းထားခြင်း တို့သာ ပြုနိုင်ခဲ့သော ပိုင်းဆိုင်သည်။

၆.၄။ ကျား၊ မ ပင့်ကူအိမ်သုံးသပ်ခြင်း



ကျား၊ မ ပင့်ကူအိမ်သုံးသပ်ချက်

ပင့်ကူအိမ်သုံးသပ်ခြင်း
ဆွေးနွေးခြင်း ဖွင့် ဆန့် စစ်ခြင်း

- * ခမုဏ်းသာ၊ ကွမ်းဖျိ၊ မြူများခြင်းကြောင့် ခမုဏ်းသမီး ခိုဆောင်နိုင်မှုနား၊ နည်း သည်။
- * ဂုဏ်ကျေးရွာကျေးကွက် ခမုဏ်းသမီး ပူးသိမ်းပါဝင်မှု နားနည်းပါသည်။ ဝင်ရောက်နိုင်မှု၊ ဆုံးဖြတ်ချက် ဖွင့်မြင်မှု ဝင်ရောက်ဖြစ်ပါသည်။
- * ခမုဏ်းသမီး ပူးသိမ်းပါဝင်လာကောင် ခမုဏ်းသာ၊ များ၊ အခွင့်အရေး၊ ဖွင့် ဖွင့် ခိုဆောင်နိုင်ဖွင့် လေးသင့်သည်။
- * ခမုဏ်းသမီး ဖွင့် ခမုဏ်းသာ တန်းတူဖြစ်လာကောင် ခမုဏ်းသာ၊ များ၊ လက်တွေ့ခေါ်ဆွဲ သည်။

၆.၅။ ကျေးရွာအရင်းအမြစ်အသုံးချမှုဇယား

အရင်းအမြစ်ထိန်းချုပ်မှုဇယား

ကျေးရွာစုစု - ၀၈၃၀၇
 ကျေးရွာ - ယင်းတောင် + ၀၈၃၅၇
 ရေ - ၁၉-၁၁-၂၀၁၈

ပါဝင်ဆွေးနွေးသူ
 ကျား - ၉
 မိန်းမ - ၁၂

ရိုင်းမယ်
 နယ်
 သိချိန်
 နေရာ
 နယ်စပ်
 သစ်တော
 ရေပျော့ကန်
 ခြင်္သေ့ကွင်း

ကျေးရွာစုစု - ၀၈၃၀၇
 ကျေးရွာ - ယင်းတောင် + ၀၈၃၅၇

အရင်းအမြစ်အသုံးပြုမှုဇယား

ရေ - ၁၉-၁၁-၂၀၁၈

ပါဝင်ဆွေးနွေးသူ
 ကျား - ၁၀
 မိန်းမ - ၈

နယ်စပ်
 ခြင်္သေ့ကွင်း
 ယင်းတောင်
 ရိုင်းမယ်
 နယ်
 အိမ်
 သိချိန်
 နေရာ
 သစ်တော
 နယ်
 နေရာ
 သိချိန်
 ရေပျော့ကန်

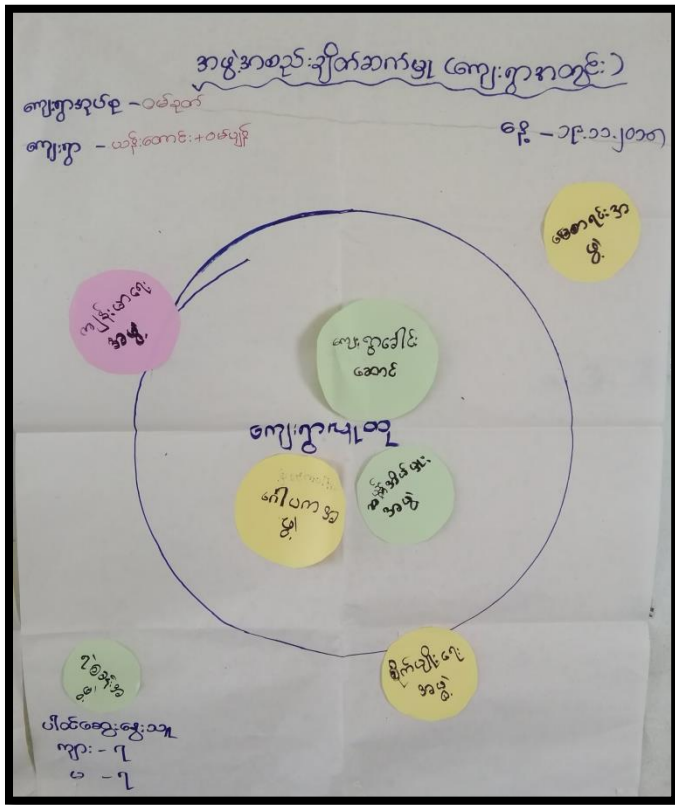
ကျေးရွာအရင်းအမြစ်အသုံးချမှုဇယား သုံးသပ်ချက်

ပိုင်ဆိုင်မှုသုံးသပ်ခြင်း

ဆွေးနွေးခြင်းနှင့် ဆန်းစစ်ခြင်း

- ရိုင်းမယ် ၊ နယ် ၊ သိချိန် ၊ တို့ကို အမျိုးသား ၊ အမျိုးသမီး တို့က ထိန်းချုပ်ပြီး ယင်းတောင် ၊ နေရာ/တောင် တို့ကို အမျိုးသမီးက ထိန်းချုပ်သည်။
- နယ် ၊ အိမ် ၊ ချင်းမီးကျောင်း ၊ နယ်စပ် စက် ၊ သစ်တော ၊ ရေပျော့ကန် ၊ ခြင်္သေ့ကွင်း တို့ကို အမျိုးသားက ထိန်းချုပ်သည်။
- အမျိုးသား များနှင့်တူ အမျိုးသမီးများ အသုံးပြုပြီး ထိန်းချုပ်မှုမှာ အမျိုးသားက အားကောင်းပြီး အမျိုးသမီးများက အသုံးပြုသည်။

၆.၆။ အဖွဲ့အစည်းချိတ်ဆက်မှုပြမြေပုံ



အဖွဲ့အစည်းချိတ်ဆက်မှုပြမြေပုံ သုံးသပ်ချက်

မင်းပုံစံ
 ဆွေးနွေးခြင်း နှင့် ဆန်းစစ်ခြင်း

- ရွာတွင်း ချိတ်ဆက်ရေး သော အဖွဲ့အစည်း နှင့် ကျေးဇူးစောင့်ဆောင်၊ ကျေးဇူးဗျူဟာ နှင့် ဆယ်အိမ်စုများ အဖွဲ့တို့ ဖြစ်သည်။
- ရွာကျ ကျေးဇူးစောင့်ဆောင် အဖွဲ့အစည်း အဖွဲ့အစည်း ဖြစ်သည်။
- ကျန်းမာရေး အဖွဲ့၊ မြေစာရေး အဖွဲ့တို့ နှင့် ချိတ်ဆက်မှု နှင့် ချိတ်ဆက်မှု အဖွဲ့များ ပူးပေါင်း အဖွဲ့တို့ နှင့် လည်း အစည်းအဝေး ချိတ်ဆက်မှု ဖြစ်သည်။

၇။ ကျေးရွာဖွံ့ဖြိုးရေးအစီအစဉ်ဆောင်ရွက်မှုမှတ်တမ်းခါတ်ပုံများ

ကျေးရွာအစည်းအဝေးနှင့် PRA Tools များအသုံးပြု၍ အချက်အလက်ကောက်ခံခြင်း



၈။ ကျေးရွာအခြေခံအချက်အလက်(ပုံစံ-၁)

၈.၁။ ပထမဆုံးမိတ်ဆက်ခရီး ကျေးရွာအခြေခံအချက်အလက်(ပုံစံ-၁)

ပုံစံ - ၈ - ၁ ကျေးရွာအခြေခံအချက်အလက်များ (Form PC 1)

လမ်းညွှန်ရှာဖွေ ကျေးရွာတစ်ရွာသို့ ပထမဆုံးမိတ်ဆက်ခရီး သွားရောက်သောအခါ လူထုစည်းရုံးရေးမှူးသည် ကျေးရွာ ခေါင်းဆောင်များအား ကျေးရွာအချက်အလက်များကို မေတ္တာရပ်ခံ၍ တောင်းခံရသည်။ ဤအချက်အလက်များကို စီမံကိန်း မိတ်ဆက်အစည်းဝေးမတိုင်မီတောင်းခံရမည်။ စီမံကိန်းမိတ်ဆက်အစည်းဝေးတွင် လူထုစည်းရုံးရေးမှူးသည် ဤအချက်အလက် များအား စစ်ဆေးပြီး မှန်ကန်အောင်ပြုလုပ်ရမည်။ ပြီးနောက်တွင် လူထုစည်းရုံးရေးမှူးမှ သတင်းအချက်အလက်ထဲသို့ Tablets မှ တစ်ဆင့် ဖြည့်သွင်းရမည်။

ကျေးရွာခေါင်းဆောင် အမည် (မြန်မာ) ဖိုးလှိုင်စိန်	ကျေးရွာခေါင်းဆောင်၏ စုန်းနံပါတ် -	လူထုစည်းရုံးရေးမှူး၏ အမည် ဇွန်ထွန်းအောင်
ပြည်နယ်တိုင်းဒေသကြီး ရှမ်း (အရှေ့)	မြို့နယ် မိုင်းခတ်	ကျေးရွာအုပ်စု ၀၆၃၀၇
		ကျေးရွာ ၀၆၃၂၄

က။ လူဦးရေ

လူမျိုးစု	အိမ်ထောင်စုအရေအတွက်	ကိုးကွယ်သည့်ဘာသာ	အိမ်ထောင်စုအရေအတွက်
လူမျိုးစု (၁) - မြန်မာ	၁၁	ဘာသာ (၁) - မြန်မာ	၁၁
လူမျိုးစု (၂) -----		ဘာသာ (၂) -----	
လူမျိုးစု (၃) -----		ဘာသာ (၃) -----	
လူမျိုးစု (၄) -----		ဘာသာ (၄) -----	
လူမျိုးစု (၅) -----		ဘာသာ (၅) -----	
လူမျိုးစုရော အခြား -----		ဘာသာရော -----	
	အရေအတွက်		
မသန်စွမ်းသူများ	-		
မက်ကြီးရွယ်အိုများ (၆၅ နှစ် နှင့် အထက်)	၆		
စစ်ဘေးရှောင်	-		

	အမျိုးသား (အရေအတွက်)	အမျိုးသမီး (အရေအတွက်)
လူဦးရေ		
လူမျိုးစု (၁) - မြန်မာ	၃၆	၃၅
လူမျိုးစု (၂) -----		
လူမျိုးစု (၃) -----		
လူမျိုးစု (၄) -----		
လူမျိုးစု (၅) -----		
အခြား		
အိမ်ထောင်ဦးစီး	၇	၄

Lon - 99-45516042

lat - 21.74751846

1

(ခ) အခြေခံအဆောက်အအုံ အသုံးအဆောင်များ

စာသင်ကျောင်း	အမှတ် ခြံပေါ်	ကျန်းမာရေး	အမှတ် ခြံပေါ်	ဘာသာရေး အဆောက် အအုံများ	အမှတ် ခြံပေါ်
မူကြိုမကျောင်း	<input type="checkbox"/>	တိုက်နယ်ဆေးရုံ	<input type="checkbox"/>	စေတီ	<input type="checkbox"/>
မူလတန်းကျောင်း	<input checked="" type="checkbox"/>	ကျန်းမာရေးဌာန	<input type="checkbox"/>	ဘုန်းကြီးကျောင်း	<input type="checkbox"/>
မူလွန်ကျောင်း	<input type="checkbox"/>	ကျန်းမာရေးဌာနခွဲ	<input type="checkbox"/>	ဟိန္ဒူဘုရားကျောင်း	<input type="checkbox"/>
အလယ်တန်းကျောင်း	<input type="checkbox"/>	ဆေးပေးခန်း	<input type="checkbox"/>	ခရစ်ယာန်ကျောင်း	<input type="checkbox"/>
လယ်လွန်ကျောင်း	<input type="checkbox"/>	အခြား	<input type="checkbox"/>	ဗလီ	<input type="checkbox"/>
အထက်တန်းကျောင်း	<input type="checkbox"/>			အခြား	<input type="checkbox"/>
အခြား	<input type="checkbox"/>				
မှတ်ချက်		မှတ်ချက်		မှတ်ချက်	

(ဂ) ကျွမ်းကျင်သူများမှတ်တမ်း (ကျေးရွာတွင်နေထိုင်သော သို့မဟုတ် တခြားရွာမှလာရောက်သော ကျွမ်းကျင်သူများ)

(၁) စာသင်ကျောင်း			(၂) ကျန်းမာရေး			(၃) လက်မှုပညာရှင်		
	ရွာတွင်နေ ထိုင်သူ	အခြားရွာမှ လာသူ		ရွာတွင်နေ ထိုင်သူ	အခြား ရွာမှ လာသူ		ရွာတွင် နေထိုင်သူ	အခြားရွာ မှလာသူ
မူလတန်းပြဆရာ/မ	<input type="checkbox"/>	<input checked="" type="checkbox"/>	ဆရာဝန်	<input type="checkbox"/>	<input type="checkbox"/>	လက်သမား	<input type="checkbox"/>	<input type="checkbox"/>
အထက်တန်းပြဆရာ/မ	<input type="checkbox"/>	<input type="checkbox"/>	လက်ထောက် ကျန်းမာရေးမှူး	<input type="checkbox"/>	<input type="checkbox"/>	ပန်းရံ	<input type="checkbox"/>	<input type="checkbox"/>
အလယ်တန်းပြဆရာ/မ	<input type="checkbox"/>	<input type="checkbox"/>	အမျိုးသမီးကျန်းမာရေး ဆရာမ	<input type="checkbox"/>	<input type="checkbox"/>	လျှပ်စစ်ကျွမ်းကျင်၊ မီးသမား	<input type="checkbox"/>	<input type="checkbox"/>
မူကြိုဆရာ/မ	<input type="checkbox"/>	<input type="checkbox"/>	သားဖွားဆရာမ	<input checked="" type="checkbox"/>	<input type="checkbox"/>	ရေပိုက်သွယ်သူ	<input type="checkbox"/>	<input type="checkbox"/>
အခြား	<input type="checkbox"/>	<input type="checkbox"/>	ပြည်သူ့ကျန်းမာရေးလုပ်သား	<input type="checkbox"/>	<input type="checkbox"/>	စက်ပြင်ဆရာ	<input type="checkbox"/>	<input type="checkbox"/>
မှတ်ချက်			မှတ်ချက်			မှတ်ချက်		

(ဃ) ကျေးရွာသို့ ရောက်ရှိနိုင်သည့် လမ်းအခြေအနေ / ကျေးရွာတစ်ရွာသည် ၎င်း၏ ကျေးရွာအုပ်စုနှင့် ဆက်သွယ်ထားသော လမ်းအခြေအနေ (အောက်ပါတို့ကိုဝိုင်းပါ)

ကျောက်ကြမ်းလမ်း ကတ္တရာလမ်း ကွန်ကရစ်လမ်း မော်တော်ဆိုင်ကယ်လမ်း
 ကျောက်ခင်းစွမ်း မြေသားလမ်း လူသွားလမ်း အခြား _____

(င) ကျေးရွာဖွံ့ဖြိုးမှုစီမံချက်

(၁) လူထုဗဟိုပြုစီမံကိန်းမစတင်မီ ဤကျေးရွာတွင်ကျေးရွာဖွံ့ဖြိုးမှု စီမံချက်ရှိခဲ့ပါသလား? ဝိုင်းပါ
ရှိပါသည် (မရှိပါ) မသိပါ
 (၂) ရှိခဲ့ပါလျှင် ဤစီမံချက်ကို မည်သည့် ခုနှစ်တွင်ပြင်ဆင်ခဲ့ပါသနည်း? နှစ်-----/မသိပါ
 (၃) ဤစီမံချက်ကို ဖြိုးနယ်မှအတည်ပြုခဲ့ပါသလား? ပြုခဲ့ပါသည်/မပြုခဲ့ပါ /မသိပါ

(စ) ခရီးအကွာအဝေး

- (၁) ဤကျေးရွာ၏ပဟိုမှ ၎င်းကျေးရွာအုပ်စု၏ပဟိုအထိ ခရီးမိုင်မည်မျှကွာဝေးသနည်း? မိုင်-၆---/မသိပါ
- (၂) ဤကျေးရွာမှ ၎င်းကျေးရွာအုပ်စုပဟိုအထိ သွားလာရာတွင်ကြာမြင့်သည့်အချိန်။

ခြောက်သွေ့ရာသီတွင်ကြာချိန်-----/---၀၀---/---၃၀--- ထော်လာဂျီ/မော်တော်ဆိုင်ကယ်/ခြေလျင်/လား/မော်တော်ဘုတ်/
အခြား-----
မိုးရာသီတွင်ကြာချိန်-----/---၀၀---/---၂၀--- ထော်လာဂျီ/မော်တော်ဆိုင်ကယ်/ခြေလျင်/လား/မော်တော်ဘုတ်/
အခြား-----

(ဆ) ပတ်ဝန်းကျင်ဆိုင်ရာ သဘာဝဘေးအန္တရာယ်

ဤကျေးရွာတွင် ရေကြီးခြင်းကိုသို့ သဘာဝဘေးအန္တရာယ်ကျရောက်ဖူးခြင်း ရှိပါသလား။

မရှိပါ ရှိပါသည် ရှိလျှင်ဖော်ပြပါ-----

(ဇ) ကျေးရွာတွင် ဖွဲ့စည်းထားသော အဖွဲ့အစည်းများ

လူထုပဟိုပြုစီမံကိန်းမတိုင်မီ ဤကျေးရွာတွင် ကျေးရွာဖွံ့ဖြိုးရေးအတွက် အစိုးရ (သို့) ရွာသားများကိုယ်တိုင်(သို့) စီမံကိန်းတစ်ခုခုမှ ဖွဲ့စည်းထားသည့် အဖွဲ့အစည်းများရှိပါသလား။


- (၁) -----
- (၂) -----

(ဈ) အထွေထွေအုပ်ချုပ်ရေး ဦးစီးဌာန (GAD) မှ မှတ်တမ်းတင်ထားခြင်း

ဤကျေးရွာသည် အထွေထွေအုပ်ချုပ်ရေး ဦးစီးဌာန (GAD) မှ မှတ်တမ်းတင်ထားမှု ရှိပါသလား။
 မရှိပါ ရှိပါသည်


ကျေးရွာခေါင်းဆောင်

အမည် ဦးလှိုင်တို့

လက်မှတ်  နေ့. ၁၇.၁၁.၂၀၁၈

လူထုစည်းရုံးရေးမှူး

အမည် ဒေါ်ထက်သိရီဦး

လက်မှတ်  နေ့. ၁၇.၁၁.၂၀၁၈

၈.၂။ ဒုတိယနှစ်စက်ဝန်း ကျေးရွာအခြေခံအချက်အလက်(ပုံစံ-၁)

ဒုတိယနှစ်စက်ဝန်း

ပုံစံ - ၈ - ၁ ကျေးရွာအခြေခံအချက်အလက်များ (Form PC 1)

လမ်းညွှန်ချက်။ ကျေးရွာတစ်ရွာသို့ ပထမဆုံးမိတ်ဆက်ခရီးသွားရောက်သောအခါ လူထုစည်းရုံးရေးမှူးသည် ကျေးရွာခေါင်းဆောင်များအားကျေးရွာအချက်အလက်များကိုပေတ္တာရပ်ခံ၍တောင်းခံရသည်။ ဤအချက်အလက်များကိုစီမံကိန်းမိတ်ဆက်အစည်းဝေးမတိုင်မီတောင်းခံရမည်။ စီမံကိန်းမိတ်ဆက်အစည်းဝေးတွင် လူထုစည်းရုံးရေးမှူးသည် ဤအချက်အလက်များအား စစ်ဆေးပြီး မှန်ကန်အောင်ပြုလုပ်ရမည်။ ပြီးနောက်တွင် လူထုစည်းရုံးရေးမှူးမှ သတင်းအချက်အလက်ထဲသို့ Tablets မှ တဆင့် ဖြည့်သွင်းရမည်။		
ကျေးရွာခေါင်းဆောင် အမည် ဦးလုံးတို့	ကျေးရွာခေါင်းဆောင်၏ ဖုန်းနံပါတ် ၀၇-၉၇၇၀၇၃၁၅	လူထုစည်းရုံးရေးမှူး၏အမည် ဒေါ်ထက်သိက္ခိ
ပြည်နယ်၊ တိုင်းဒေသကြီး ရှမ်း၊ အရှေ့	မြို့နယ် မိုင်းခတ်	ကျေးရွာအုပ်စု ဝမ်ဆတ်
		ကျေးရွာ ဝမ်ချို

က။ လူဦးရေ

လူမျိုးစု	အိမ်ထောင်စုအရေအတွက်	ကိုးကွယ်သည့်ဘာသာ	အိမ်ထောင်စုအရေအတွက်
လူမျိုးစု (၁)----- ရှမ်း	၂၂	ဘာသာ(၁)----- ဗုဒ္ဓ	၂၂
လူမျိုးစု (၂)-----		ဘာသာ(၂)-----	
လူမျိုးစု (၃)-----		ဘာသာ(၃)-----	
လူမျိုးစု(၄)-----		ဘာသာ(၄)-----	
အခြား			
အရေအတွက်			
မသန်စွမ်းသူများ	၀		
သက်ကြီးရွယ်အိုများ (၆၅ နှစ် နှင့် အထက်)	၈		
စစ်ဘေးရှောင်	၀		

ဒုတိယနှစ်စက်ဝန်

	အမျိုးသား(အရေအတွက်)	အမျိုးသမီး(အရေအတွက်)	စုစုပေါင်းအရေအတွက်
လူဦးရေ			
လူမျိုးစု (၁)---အိမ်---	၅၅	၅၅	၇၅
လူမျိုးစု (၂)-----			
လူမျိုးစု (၃)-----			
အခြား			
အိမ်ထောင်ဦးစီး	၇	၄	၁၁

(ခ)အခြေခံအဆောက်အအုံ အသုံးအဆောင်များ

စာသင်ကျောင်း	အမှတ် ခြံစံပါ	ကျန်းမာရေး	အမှတ် ခပ်ပါ	ဘာသာရေးအဆောက် အအုံများ	အမှတ် ခြံစံပါ
အထက်တန်းကျောင်း	<input type="checkbox"/>	ဆေးရုံ	<input type="checkbox"/>	ဝေတီ	<input type="checkbox"/>
အလယ်တန်းကျောင်း	<input type="checkbox"/>	ကျန်းမာရေးဌာန	<input type="checkbox"/>	ဘုန်းကြီးကျောင်း	<input checked="" type="checkbox"/>
မူလတန်းကျောင်း	<input checked="" type="checkbox"/>	ကျန်းမာရေးဌာနခွဲ	<input type="checkbox"/>	ဟိန္ဒူဘုရားကျောင်း	<input type="checkbox"/>
မူကြိုကျောင်း	<input type="checkbox"/>	ဆေးပေးခန်း	<input type="checkbox"/>	ခရစ်ယာန်ကျောင်း	<input type="checkbox"/>
အခြား	<input type="checkbox"/>	အခြား	<input type="checkbox"/>	ဗလီ	<input type="checkbox"/>
				အခြား	<input type="checkbox"/>
မှတ်ချက်		မှတ်ချက်		မှတ်ချက်	

ဒုတိယနှစ်စက်ဝန်း

(ဂ) ကျွမ်းကျင်သူများမှတ်တမ်း (ကျေးရွာတွင်နေထိုင်သော သို့မဟုတ် တခြားရွာမှလာရောက်သောကျွမ်းကျင်သူများ)

(ခ) စာသင်ကျောင်း			(၂) ကျန်းမာရေး			(၃) လက်မှုပညာရှင်		
	ရွာတွင်နေထိုင်သူ	အခြားရွာမှလာသူ		ရွာတွင်နေထိုင်သူ	အခြားရွာမှလာသူ		ရွာတွင်နေထိုင်သူ	အခြားရွာမှလာသူ
မူလတန်းပြဆရာ/မ	<input type="checkbox"/>	<input checked="" type="checkbox"/>	ဆရာဝန်	<input type="checkbox"/>	<input type="checkbox"/>	လက်သမား	<input type="checkbox"/>	<input type="checkbox"/>
အထက်တန်းပြဆရာ/မ	<input type="checkbox"/>	<input type="checkbox"/>	လက်ထောက်ကျန်းမာရေးမှူး	<input type="checkbox"/>	<input type="checkbox"/>	ပန်းရံ	<input type="checkbox"/>	<input type="checkbox"/>
အလယ်တန်းပြဆရာ/မ	<input type="checkbox"/>	<input type="checkbox"/>	အမျိုးသမီးကျန်းမာရေးဆရာမ	<input type="checkbox"/>	<input type="checkbox"/>	လျှပ်စစ်ကျွမ်းကျင်မီးသမား	<input type="checkbox"/>	<input type="checkbox"/>
မူကြိုဆရာ/မ	<input type="checkbox"/>	<input type="checkbox"/>	သားဖွားဆရာမ	<input checked="" type="checkbox"/>	<input type="checkbox"/>	ရေပိုက်သွယ်သူ	<input type="checkbox"/>	<input type="checkbox"/>
အခြား	<input type="checkbox"/>	<input type="checkbox"/>	ပြည်သူ့ကျန်းမာရေးလုပ်သား	<input type="checkbox"/>	<input type="checkbox"/>	စက်ပြင်ဆရာ	<input type="checkbox"/>	<input type="checkbox"/>
မှတ်ချက်				မှတ်ချက်				မှတ်ချက်

(ဃ) ကျေးရွာသို့ ရောက်ရှိနိုင်သည့်လမ်းအခြေအနေ / ကျေးရွာတစ်ရွာသည် ၎င်း၏ကျေးရွာအုပ်စုနှင့် ဆက်သွယ်ထားသော လမ်းအခြေအနေ (အောက်ပါတို့ကိုဝိုင်းပါ)

ကျောက်ကြမ်းလမ်း ကတ္တရာလမ်း ကွန်ကရစ်လမ်း မော်တော်ဆိုင်ကယ်လမ်း
 ကျောက်ခင်းလမ်း မြေသားလမ်း လူသွားလမ်း အခြား _____

(င) ကျေးရွာဖွံ့ဖြိုးမှုစီမံချက် ပိုင်းပါ

(၁) လူထုဖဟိုပြုစီမံကိန်းမစတင်မှီ ဤကျေးရွာတွင်ကျေးရွာဖွံ့ဖြိုးမှု ရှိပါသည်/မရှိပါ/မသိပါ

စီမံချက်ရှိခဲ့ပါသလား?

(၂) ရှိခဲ့ပါလျှင် ဤစီမံချက်ကို မည်သည့် ခုနှစ်တွင်ပြင်ဆင်ခဲ့ပါသနည်း? နှစ်-----/မသိပါ

(၃) ဤစီမံချက်ကို မြို့နယ်မှအတည်ပြုခဲ့ပါသလား? ပြုခဲ့ပါသည်/မပြုခဲ့ပါ /မသိပါ

(စ) ခရီးအကွာအဝေး

(၁) ဤကျေးရွာ၏ပဟိုမှ၎င်းကျေးရွာအုပ်စု၏ပဟိုအထိခရီးမိုင်မည်မျှကွာဝေးသနည်း? မိုင်---5---/မသိပါ

(၂) ဤကျေးရွာမှ ၎င်းကျေးရွာအုပ်စုပဟိုအထိသွားလာရာတွင်ကြာမြင့်သည့်အချိန်။

ခြောက်သွေ့ရာသီတွင်ကြာချိန်---00:30---ထော်လာဂျီ/မော်တော်ဆိုင်ကယ်/ခြေလျင်/လား/မော်တော်ဘုတ်/
အခြား: -----

မိုးရာသီတွင်ကြာချိန်---00:40---ထော်လာဂျီ/မော်တော်ဆိုင်ကယ်/ခြေလျင်/လား/မော်တော်ဘုတ်/
အခြား: -----

(ဆ) ပတ်ဝန်းကျင်ဆိုင်ရာသဘာဝဘေးအန္တရာယ်

ဤကျေးရွာတွင်ကြေးခြင်းကဲ့သို့ သဘာဝဘေးအန္တရာယ်ကျရောက်ဖူးခြင်း ရှိပါသလား။

မရှိပါ ရှိပါသည် ရှိလျှင်ဖော်ပြပါ-----

(ဇ) ကျေးရွာတွင် ဖွဲ့စည်းထားသော အဖွဲ့အစည်းများ

လူထုပဟိုပြုစီမံကိန်းမတိုင်မီ ဤကျေးရွာတွင် ကျေးရွာဖွံ့ဖြိုးရေးအတွက် အစိုးရ(သို့)ရွာသားများကိုယ်တိုင်(သို့) စီမံကိန်းတစ်ခုခုမှ ဖွဲ့စည်းထားသည့် အဖွဲ့အစည်းများရှိပါသလား။

(၁) -----

(၂) -----

(ဈ) အထွေထွေအုပ်ချုပ်ရေး ဦးစီးဌာန (GAD) မှ မှတ်တမ်းတင်ထားခြင်း


ဤကျေးရွာသည် အထွေထွေအုပ်ချုပ်ရေး ဦးစီးဌာန (GAD) မှ မှတ်တမ်းတင်ထားမှု ရှိပါသလား။

မရှိပါ ရှိပါသည်

ကျေးရွာခေါင်းဆောင်

အမည် ဦးယု:တို့

လက်မှတ်



နေ့စွဲ 20.11.2019

လူထုစည်းရုံးရေးမှူး

အမည် ဒေါ်ထက်သီဂျို

လက်မှတ်



နေ့စွဲ 20.11.2019

၉။ စီမံကိန်းစက်ဝန်းအချိန်ဇယား (ပုံစံ -၂)

၉.၁။ ပထမနှစ်စက်ဝန်း စီမံကိန်းစက်ဝန်းအချိန်ဇယား(ပုံစံ-၂)

ပုံစံ - ၁ -၂ - စီမံကိန်းစက်ဝန်းအချိန်ဇယား (PC 2)

လမ်းညွှန်ချက်၊ သက်ဆိုင်ရာလုပ်ငန်းစဉ်/လက်ထောက်နည်းပညာပေးမှု၊ စီမံကိန်းစက်ဝန်းအဆင့်တစ်ခုစီပြီးစီးရက်၊ ကျေးရွာနှင့် ကျေးရွာအုပ်စုအတွက် ဤပုံစံကို ပြည့်စုံစေရမည်။	
စည်းရုံးရေးမှူး/ဝန်ထမ်း အမည် <u>ဒေါ်ထွန်းစိန်</u> ၊	
နေ့စွဲ <u>၂၀၂၁-၀၁-၂၀၂၁</u>	စက်ဝန်းအားအမှတ်ခြိမ်းပါ <input checked="" type="checkbox"/> စက်ဝန်း(၁) <input type="checkbox"/> စက်ဝန်း(၂) <input type="checkbox"/> စက်ဝန်း(၃) <input type="checkbox"/> စက်ဝန်း(၄)
ပြည်နယ်/တိုင်း ဝယ် (အမည်)	ကျေးရွာအုပ်စု <u>ဝမ်းခို</u> ၊ ကျေးရွာ <u>ဝမ်းခို</u>

စီမံကိန်းအောင်မြင်မှုအဆင့်များ	နေ့စွဲ		အစည်းအဝေးတွင်တက်ရောက်သူအရေအတွက်				အိမ်ထောင်စု	အိမ်ထောင်စု %
	စတင်သည့်နေ့	ပြီးဆုံးသည့်နေ့	အချိုးသားအရေအတွက်	အချိုးသေးအရေအတွက်	အိမ်ထောင်စုအရေအတွက်	လူချိန်စုတက်ရောက်သူအရေအတွက်နှင့် လူချိန်စုအမည်		
၁။ ကျေးရွာစီမံကိန်း စိတ်ထက်အစည်းအဝေး	၂၀၂၁-၀၁-၂၀၂၁	၂၀၂၁-၀၁-၂၀၂၁	၅	၅	၁၀	ချစ် ၁၀	၁၁	၉၁
၂။ ကျေးရွာခွဲခြားရေး စီမံချက်ရေးဆွဲခြင်းအစည်းအဝေး	၂၀၂၁-၀၁-၂၀၂၁	၂၀၂၁-၀၁-၂၀၂၁	၂	၅	၇	ချစ် ၇	၁၁	၆၄
၃။ ကျေးရွာအုပ်စု လုပ်ငန်းဆောင်ရွက်ချက်အစည်းအဝေး								
၄။ မြို့နယ်အဆင့် စီမံကိန်းရေးဆွဲရေးနှင့် အကောင်အထည်ဖော်ရေးကော်မတီ၏ စီမံကိန်း သုံးသပ်မှုအစည်းအဝေး	<u>NA</u>	၇	၁၀	၁၀	၁၀	၁၀	၁၀	၁၀
၅။ မြို့နယ် စီမံကိန်းရေးဆွဲရေးနှင့် အကောင်အထည်ဖော်ရေး ကော်မတီ၏ဆုံးဖြတ်ချက်ကို ရွာလို၊ အသိပေးအကြောင်းကြားသည့် အစည်းအဝေး								

1

၉.၂။ ဒုတိယနှစ်စက်ဝန်း စီမံကိန်းစက်ဝန်းအချိန်ဇယား(ပုံစံ-၂)

ပုံစံ - ၉.၂ - စီမံကိန်းစက်ဝန်းအချိန်ဇယား (PC 2)

လမ်းညွှန်ချက်၏သက်ဆိုင်ရာလူထုစည်းရုံးရေးမှူး၊ လက်ထောက်နည်းဥပဒေမှူးများစီမံကိန်းအဆင့်တစ်ခုစီဖြစ်စေရန်နှင့် ကျေးရွာအုပ်စုအတွက် ဤစီမံကိန်းအချိန်ဇယားအရ

စည်းရုံးရေးမှူး/လက်ထောက်နည်းဥပဒေမှူးဝန်ထမ်း အမည် - ဒေါ်ထက်သိက္ခာ

၀၄.၅ 20.11.2019 စက်ဝန်းအားအမှတ်ဖြစ်ပါ စက်ဝန်း(၁) စက်ဝန်း(၂) စက်ဝန်း(၃) စက်ဝန်း(၄)

စီမံကိန်းအဆင့်အမျိုးအမည်များ	၀၄.၅		အရည်အသွေးတစ်ဆင့်အောက်အဆင့်များ					
	စတင်သည့် ၀၄.	ပြီးသည့် ၀၄.	အမျိုးသား အေချ အတွက်	အမျိုးသမီး အေချ အတွက်	အိမ်ထောင်ရေးအေချ အတွက်	လူမှုရေးအောက်အဆင့်အတွက် နှင့် လူမှုရေးအရည်	အိမ်ထောင်ရေး မိသားစု	အိမ်ထောင်ရေး %
၁။ ကျေးရွာစီမံကိန်း စီမံချက်အရည်အသွေး	20.11.19	20.11.19	2	5	7	၅၈% 7	11	64
၂။ ကျေးရွာဖွံ့ဖြိုးရေး စီမံချက်အရည်အသွေး	20.11.19	20.11.19	2	5	7	၅၈% 7	11	64
၃။ ကျေးရွာအုပ်စု လုပ်ငန်းဆောင်ရွက်ချက်အရည်အသွေး								
၄။ မြို့နယ်အဆင့်စီမံကိန်းအရည်အသွေးနှင့်အကောင်အထည်ဖော်ရေးကော်မတီ၏ စီမံကိန်း သုံးသပ်မှုအရည်အသွေး	26.1.2020	16.1.2020	မလို့	မလို့	မလို့	မလို့		
၅။ မြို့နယ်စီမံကိန်းအရည်အသွေးနှင့်အကောင်အထည်ဖော်ရေးကော်မတီ၏ဆုံးဖြတ်မှုကို ရွာသို့ အသိပေးအကြောင်းကြားသည့်အရည်အသွေး								

Cycle_2_1

၁၀။ ကျေးရွာဖွံ့ဖြိုးရေး ဦးစားပေးအစီအစဉ် (ပုံစံ -၃)

၁၀.၁။ ပထမနှစ်စက်ဝန်း ကျေးရွာဖွံ့ဖြိုးရေးဦးစားပေးအစီအစဉ်(ပုံစံ-၃)

ပုံစံ - ၁ - ၃ ကျေးရွာဖွံ့ဖြိုးရေး ဦးစားပေးအစီအစဉ် (Form PC 3) ဝေဖန်

လမ်းညွှန်ချက်၊ အဆင့်(၃) ကျေးရွာဖွံ့ဖြိုးရေးအစီအစဉ်အစဉ်အစား ဦးစားပေးအစီအစဉ် ကျေးရွာစီမံကိန်း အထောက်အကူပြု
ကော်မတီသည် လူထုစည်းရုံးရေးများအကူအညီဖြင့် ဤပုံစံကိုပြည့်စုံအောင် ပြည့်သွင်းရမည်။

လူထုစည်းရုံးရေး/ဝန်ထမ်း အမည် ဒေါ်နန်းကျော်မာရီ ကက်ဘီဂျီ ဦး

နေ့စွဲ ၅.၉.၂၀၂၁

စက်ဝန်းအား အမှတ်ဖြစ်ပါ (✓)မှ စက်ဝန်း(၁)
□ စက်ဝန်း(၂) □ စက်ဝန်း(၃) □ စက်ဝန်း(၄)

ပြည်နယ်/တိုင်း ရင်း(အရှေ့) မြန်မာနိုင်ငံတော် ကျေးရွာအုပ်စု ၀၉-၃၀၇ ကျေးရွာ ယာယီအမည်: +၀၉၆၅၂၄

က။ အခက်အခဲအတားအဆီးများအားဆွေးနွေးခြင်း - ယခုလက်ရှိအခြေအနေတွင်
ဤကျေးရွာဖွံ့ဖြိုးရေးတိုးတက်ရေးအတွက်
အဓိက အခက်အခဲအတားအဆီးများသည် မည်သည့်များဖြစ်ပါသနည်း။ (အမျိုးသား/သမီး အနည်းဆုံးအခက်အခဲ ၅
ခုစီဖော်ပြပါ)

အမျိုးသား အဖွဲ့မှ တင်ပြသောအခက်အခဲအတားအဆီးများ	အမျိုးသမီး အဖွဲ့မှတင်ပြသောအခက်အခဲအတားအဆီးများ
၁ မီးဖိုချောကြောင့် သဘာဝသွားလာရန်ခက်ခဲခြင်း၊ ကလေးများအားလည်းကောင်း ကလေးကစားခွင့်	၁ လမ်းမကောင်းသောကြောင့် သွားလာရေးခက်ခဲခြင်း၊ မီးဖိုချောကြောင့် နေရောင်ခြင်းခြင်း
၂ လမ်းမကောင်းသောကြောင့် ကလေးများကျောင်း သွားလာရန်ခက်ခဲခြင်း၊ မီးဖိုချောကြောင့် နေရောင်ခြင်း	၂ မီးဖိုချောကြောင့် သဘာဝသွားလာရန်ခက်ခဲခြင်း၊ ကလေးများအားလည်းကောင်း ကလေးကစားခွင့်
၃ ဧည့်သည်များ များလာခြင်း၊ ပြဿနာရှိခြင်း	၃ ဧည့်သည်များလာခြင်း၊ သွားလာရန်ခက်ခဲခြင်း၊ သန့်ရှင်းမှုမရှိခြင်း၊ ကလေးကစားခွင့်
၄ လမ်းမကောင်းသောကြောင့် မြို့ကလေးကစားခွင့်	၄ မြို့ကလေးကစားခွင့်၊ သွားလာရန်ခက်ခဲခြင်း၊ ပြဿနာ ရှိခြင်း
၅	၅ မြို့ကလေးကစားခွင့်၊ သွားလာရန်ခက်ခဲခြင်း၊ မြို့ကလေးကစားခွင့်

ခ။ မျှော်မှန်းခြင်း - နောင်လာမည့် (၅) နှစ် အတွင်း ကျေးရွာဖွံ့ဖြိုးရေး မျှော်မှန်းလျာထားချက်များအား တင်ပြပါ။

အမျိုးသားအဖွဲ့မှ တင်ပြသောမျှော်မှန်းချက်များ	အမျိုးသမီးအဖွဲ့မှ တင်ပြသောမျှော်မှန်းချက်များ
၁ မြို့ကလေးကစားခွင့်၊ သွားလာရန်ခက်ခဲခြင်း၊ မြို့ကလေးကစားခွင့်	၁ လမ်းမကောင်းသောကြောင့် သွားလာရန်ခက်ခဲခြင်း၊ မီးဖိုချောကြောင့် နေရောင်ခြင်း
၂ လမ်းမကောင်းသောကြောင့် သွားလာရန်ခက်ခဲခြင်း၊ မြို့ကလေးကစားခွင့်	၂ မြို့ကလေးကစားခွင့်၊ သွားလာရန်ခက်ခဲခြင်း၊ မြို့ကလေးကစားခွင့်
၃ ဧည့်သည်များ များလာခြင်း၊ ပြဿနာရှိခြင်း	၃ ဧည့်သည်များလာခြင်း၊ သွားလာရန်ခက်ခဲခြင်း၊ မြို့ကလေးကစားခွင့်
၄ မြို့ကလေးကစားခွင့်၊ သွားလာရန်ခက်ခဲခြင်း၊ မြို့ကလေးကစားခွင့်	၄ မြို့ကလေးကစားခွင့်၊ သွားလာရန်ခက်ခဲခြင်း၊ မြို့ကလေးကစားခွင့်
၅	၅ မြို့ကလေးကစားခွင့်၊ သွားလာရန်ခက်ခဲခြင်း၊ မြို့ကလေးကစားခွင့်

1

ယစ်၊တောင်ကျေးရွာ ၁၀၂၄ ဘက်စုစု၊ ဖိုင်း၊ တောင်မြို့၊ နယ်

ဂ၊ လူထုစီမံကိန်း၏ လာမည့် (၄) နှစ်အတွက် အကျုံးဝင်သော ဦးစားပေး ဖွံ့ဖြိုးတိုးတက်မှု လုပ်ငန်း အစီအစဉ်များအားဖော်ပြပါ။

၁၅၅ - ယစ်၊ တောင်ကျေးရွာ

အဆင့်	ကျေးရွာအတွက် ဦးစားပေး ဖွံ့ဖြိုးတိုးတက်မှု လုပ်ငန်းစဉ်များ	အဆိုပြုသူ (အမျိုးသားများ/ အမျိုးသမီးများ/အမျိုးသား+ အမျိုးသမီး)	ခန့်မှန်းကုန်ကျ စရိတ်	အကျိုးခံစားခွင့်ရှိသူ ခန့်မှန်းခြေ အရေအတွက်
၁	ကုသရေးဗဟိုလမ်းမှ ကျောက်အုတ်လမ်း၊ အလယ်အလတ်အထိ ဖွဲ့စည်းခြင်း	အမျိုးသား + အမျိုးသမီး	၂၅၀၀,၀၀၀	၂၅၇
၂	အိမ်လမ်းဖွဲ့စည်းခြင်း၊ လမ်းလျှောက်လုပ်ငန်း ၂၀ ခု ဖြစ်	အမျိုးသား + အမျိုးသမီး	၆၀၀၀,၀၀၀	၂၀၄
၃	စတုဂံကုန်ဆိုင်ခြင်း၊ လုပ်ငန်း ၅၀၀၀ - ၁၅	အမျိုးသား + အမျိုးသမီး	၁၅,၀၀၀,၀၀၀	၂၀၄
၄	ကျေးရွာအတွင်း ဖောက်လုပ်ခြင်း လုပ်ငန်း (၂၀၀၀' x ၈' x ၆')	အမျိုးသား + အမျိုးသမီး	၃,၅၀၀,၀၀၀	၂၀၄
၅				

ဃ၊ လူထုစီမံကိန်း၏ လာမည့် (၄) နှစ်အတွက် အကျုံးမဝင်သော ဦးစားပေး ဖွံ့ဖြိုးတိုးတက်မှု လုပ်ငန်း အစီအစဉ်များအားဖော်ပြပါ။

အဆင့်	ကျေးရွာအတွက် ဦးစားပေး ဖွံ့ဖြိုး တိုးတက်မှု လုပ်ငန်းစဉ်များ	အဆိုပြုသူ (အမျိုးသားများ/ အမျိုးသမီးများ/အမျိုးသား+ အမျိုးသမီး)	အခန်းကဏ္ဍ
၁	စိုက်ပျိုးရေး ယူဆေး ဖောက်ပြော	အမျိုးသမီး	စိုက်ပျိုးရေး
၂			
၃			
၄			
၅			

ခေါင်းဆောင်၊ ကျေးရွာစီမံကိန်းအထောက်အကူပြုကော်မတီမှ အတည်ပြုသည်။

အမည် ဦးကျော်စွာ လက်မှတ် [Signature] နေ့စွဲ ၂၀၂၃.၁၁.၂၀.၂၀၂၃

၀၊ လူထုစီမံကိန်း၏ လာမည့် (၄)နှစ်အတွက် အကျိုးမဝင်သော ဦးစားပေး ဖွံ့ဖြိုးတိုးတက်မှု လုပ်ငန်း အစီအစဉ်များအားဖော်ပြပါ။

ဦးစားပေး အဆင့် သတ်မှတ်ချက်	ကျေးရွာအတွက် ဦးစားပေး ဖွံ့ဖြိုးတိုးတက်မှု လုပ်ငန်းစဉ်များ	အဆိုပြုသူ (အမျိုးသားများ/ အမျိုးသမီးများ/ အမျိုးသား+အမျိုးသမီး)	အခန်းကဏ္ဍ	ခန့်မှန်း ကုန်ကျစရိတ်	အကျိုးခံစားခွင့်ရှိသူ ခန့်မှန်းခြေ အရေအတွက်		
					ကျား	မ	ပေါင်း
၀	ကျေးရွာနှင့် ငါးဖမ်းတာတပ်အင် ဇြင်း	ဒေါ်အေးအေး + ဒေါ်အေးအေး	ကျေးရွာနှင့် ငါးဖမ်း	7200000	38	35	73
၂	ရွာချင်း ဆက်လတ် စင်း ဇြင်း	ဒေါ်အေးအေး + ဒေါ်အေးအေး	လမ်းဖျား ဆက် ဘွယ်ရေး	9000000	38	35	73
၃	အပိတ်တွင်း တူးခြင်း	ဒေါ်အေးအေး + ဒေါ်အေးအေး	ကျေးရွာ ဘေးခြေ	9500000	38	35	73
၄							
၅							

၁၊ လူထုစီမံကိန်း၏ လာမည့် (၄) နှစ်အတွက် အကျိုးမဝင်သော ဦးစားပေး ဖွံ့ဖြိုးတိုးတက်မှု လုပ်ငန်း အစီအစဉ်များအားဖော်ပြပါ။

အဆင့်	ကျေးရွာအတွက် ဦးစားပေး ဖွံ့ဖြိုး တိုးတက်မှု လုပ်ငန်းစဉ်များ	အဆိုပြုသူ (အမျိုးသားများ/ အမျိုးသမီးများ/ အမျိုးသား+ အမျိုးသမီး)	အခန်းကဏ္ဍ
၁	စိုက်ပျိုးရေး ဘေးတူးခြင်း	ဒေါ်အေးအေး	စိုက်ပျိုးရေး
၂			
၃			
၄			
၅			

ခေါင်းစောင်၊ ကျေးရွာစီမံကိန်းအထောက်အကူပြုကော်မတီမှအတည်ပြုသည်။

အမည် ဦးအောင်မင်း လက်မှတ် [Signature] နေ့စွဲ ၂၀.၁၁.၂၀၁၉

၁၁။ ကဏ္ဍအလိုက် ဦးစားပေးဖွံ့ဖြိုးရေးလုပ်ငန်းစဉ်များ

၁၁.၁။ ပထမနှစ်စက်ဝန်း ကျေးရွာဖွံ့ဖြိုးရေးဦးစားပေးအစီအစဉ်(ပုံစံ-၃)

၀၉၂၇

ကဏ္ဍအလိုက် ဦးစားပေးလုပ်ငန်းစဉ်စာရင်း

ကဏ္ဍ	ဦးစားပေးအဆင့်	လုပ်ငန်းအမျိုးအစား	အဆိုပြုသူ(အဖွဲ့)ခြိမ်းခြမ်			ခုနှစ်	ထောက်ပံ့မည့်အဖွဲ့အစည်း(သို့)ဌာန	မှတ်ချက်
			ကဏ္ဍ	မ	ကဏ္ဍ+မ			
အခြေခံအဆောက်အအုံကဏ္ဍ (လမ်း/တံတား/ရေပိုက်/ရေပိုက်စနစ်/အဆင့်)	၀	ရွာတွင်း ကျောက်ချောင်း			✓		C	
	၂	ခန့်ဟာဖီ			✓			
	၃	တုန့်ကွယ်တံ၊ ခြင်			✓			
	၄	ကျွန်းမြောင်း			✓			
	၅							
လူမှုစီးပွားကဏ္ဍ (ပညာရေး/ ကျန်းမာရေး/ နှစ်စဉ်သဘာဝအဆောက်အအုံများနှင့် အခြားလိုအပ်ချက်များ)	၀							
	၂							
	၃							
	၄							
	၅							
သက်တောစိုက်ပျိုးရေးကဏ္ဍ (စိုက်ပျိုးရေး/ အဆောက်အအုံများနှင့် အခြား လိုအပ်ချက်များ)	၀							
	၂							
	၃							
	၄							
	၅							
သဘာဝသဘာဝအဆောက်အအုံကဏ္ဍ (ရေအားအား/ အဆောက်အအုံများနှင့် အခြား လိုအပ်ချက်များ)	၀							
	၂							
	၃							
	၄							
	၅							
အခြားကဏ္ဍ (အခြားအမျိုးမျိုး/ အဆောက်အအုံများနှင့် အခြား လိုအပ်ချက်များ)	၀							
	၂							
	၃							
	၄							
	၅							

၁၁.၂။ ဒုတိယနှစ်စက်ဝန်း ကျေးရွာဖွံ့ဖြိုးရေးဦးစားပေးအစီအစဉ်(ပုံစံ-၃)

ဝမ်ဇော်

ဒုတိယနှစ်စက်ဝန်း

ကဏ္ဍအလိုက် လုပ်ငန်းချုပ်ယေး

ကဏ္ဍ	စဉ်	လုပ်ငန်းအမျိုးအစား	အဆိုပြုသူ(အမှန်ခြစ်ရန်)		ခုနှစ်	ထောက်ပံ့မည့်အဖွဲ့အစည်း (ခန့်)ဌာန	မှတ်ချက်
			ကျား	မ			
အခြေခံအဆောက်အအုံကဏ္ဍ (လမ်း/တံတား/ရေပိုကျေး/ဖိလပ် ရေး)	၀	ရေစိုက်ရေးမော်တာ တပ်ဆင်ခြင်း			✓	၂၀၂၀	C.D.D.
	၂	ရွာချင်းဆက်လမ်းဆင်ခြင်း			✓		
	၃	အပူပိုက်စနစ်တပ်ဆင်ခြင်း			✓		
	၄						
	၅						
လူမှု၊ စီးပွားကဏ္ဍ (ပညာရေး/ ကျန်းမာရေး နှင့် ဆိုင်သောအဆောက်အအုံများနှင့် အခြားလိုအပ်ချက်များ)	၀						
	၂						
	၃						
	၄						
	၅						
သက်မွေးဝမ်းကျောင်းကဏ္ဍ (ဖွံ့ဖြိုးရေး/ မွေးမြူရေး နှင့် ဆိုင် သော အဆောက်အအုံများ နှင့် အခြား လိုအပ်ချက်များ)	၀	ရွက်ထုတ်ရေးသင်တန်းပေးခြင်း			✓		
	၂						
	၃						
	၄						
	၅						
သဘာဝဘေးအန္တရာယ် လျော့ပါးရေး ကဏ္ဍ	၀						
	၂						
	၃						
	၄						
	၅						
အခြားကဏ္ဍ (ဌာနဆိုင်ရာများသို့ လွှဲပြောင်း နိုင်ခြင်း နှင့် အကောင်အထည် ဖော်ဆောင်မှုစနစ်ပေးခြင်းမရှိ သော လုပ်ငန်းများ)	၀						
	၂						
	၃						
	၄						
	၅						

၁၃။ ကျေးရွာစီမံခန့်ခွဲမှုအဖွဲ့ဝင်များစာရင်း

"ကျေးရွာစီမံခန့်ခွဲမှုအဖွဲ့" စာရင်း

ကျေးရွာ - ယန်းတောင်း + ဝမ်ပျဲန်

အုပ်စု - ဝမ်ခုတ်

ရက်စွဲ - ၂၀.၁၁.၂၀၁၉

စဉ်	ကော်မတီအမည်/ အဖွဲ့ အမည်	အမည်	ရာထူး	မှတ်ချက်/ဖုန်းနံပါတ်
၁	ကျေးရွာစီထောက်ကော်မတီ	ဦးအိုက်မွေ	ဥက္ကဋ္ဌ	09459850460
		ဒေါ်ပါအုပ်	ဥက္ကဋ္ဌ	
၂	ဝယ်ယူရေးဆပ်ကော်မတီ	ဒေါ်နန်းနွန်း	ခေါင်းဆောင်	09445386453
		ဦးလုံးဝွတ်ခမ်း	အဖွဲ့ဝင်	09898189993
		ဦးလုံးရီ	အဖွဲ့ဝင်	092657726345 ဝမ်ပျဲန်
၃	စောင့်ကြည့်ကြီးကြပ်ရေးဆပ်ကော်မတီ	ဦးဂန်ထပုန်း	ခေါင်းဆောင်	
		ဒေါ်နန်းနွတ်	အဖွဲ့ဝင်	
၄	လုပ်ငန်းလည်ပတ်ရေးနှင့် ပြုပြင်ထိန်းသိမ်းရေး ဆပ်ကော်မတီ	ဦးအိုက်မုန်	ခေါင်းဆောင်	
		ဒေါ်ပါအိုင်	အဖွဲ့ဝင်	ဝမ်ပျဲန်
၅	ဝေဖန်အကြံပြုတိုင်ကြားဖြေရှင်းရေးကိုယ်စားလှယ်	ဒေါ်နန်းကျန့်	ကိုယ်စားလှယ်	
		ဦးလုံးဝန်း	ကိုယ်စားလှယ်	
၆	ကျေးရွာငွေစာရင်းကိုင်	ဦးနန်ရီ	ငွေစာရင်းကိုင်	
၇	ကျေးရွာစေတနာ့ဝန်ထမ်း	ဦးနန်ဝွတ်ခမ်း	စေတနာ့ဝန်ထမ်း	09458308776
		ဒေါ်နန်းဆွတ်	စေတနာ့ဝန်ထမ်း	09448485299 ဝမ်ပျဲန်



လူထုဗဟိုပြုစီမံကိန်း

“ကျေးလက်လူထုအခြေပြု၊ ဖွံ့ဖြိုးမှုကိုတိုးရှေးရှု”
လူထုဗဟိုပြုစီမံကိန်း၊ မိုင်းခတ်မြို့နယ်၊ ရှမ်းပြည်နယ် (အရှေ့ပိုင်း)