

ပြည်ထောင်စုသမ္မတမြန်မာနိုင်ငံတော်အစိုးရ
စိုက်ပျိုးရေး၊ မွေးမြူရေးနှင့် ဆည်မြောင်းဝန်ကြီးဌာန
ကျေးလက်ဒေသဖွံ့ဖြိုးတိုးတက်ရေးဦးစီးဌာန

လူထုပတ်ဝန်းကျင်စီမံကိန်း



ကျေးရွာဖွံ့ဖြိုးရေးအစီအစဉ်
Village Development Plan (VDP)
ဝမ်ခုတ်ကျေးရွာအုပ်စု၊ ဝမ်ခုတ်ကျေးရွာ

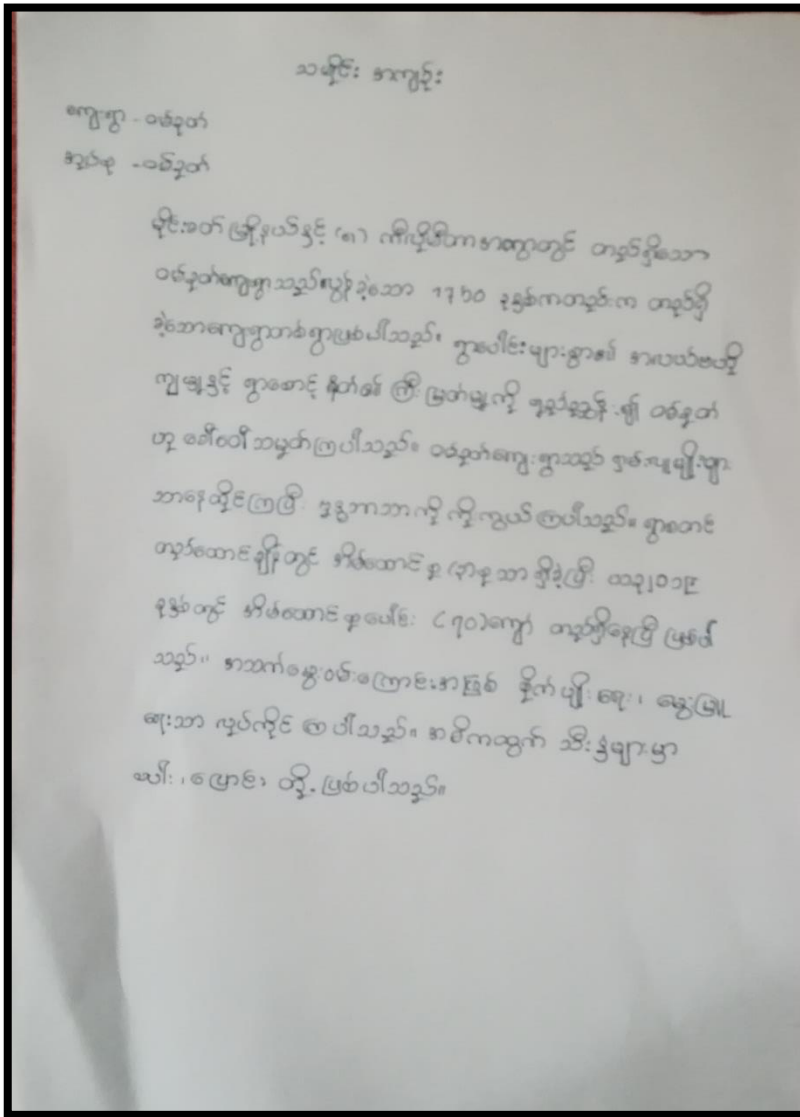
Contents

၁။ မိုင်းခတ်မြို့နယ်အခြေပြမြေပုံ	2
၂။ ဝမ်ခတ်ကျေးရွာ အခြေပြမြေပုံ	2
၃။ ဝမ်ခတ် ကျေးရွာအုပ်စု တွင်ပါဝင်သောကျေးရွာများစာရင်း	3
၄။ ကျေးရွာအခြေခံအချက်အလက်များ (ကျေးရွာသမိုင်းကြောင်း)	4
၅။ လူထုပူးပေါင်းပါဝင်သော လူမှုဆန်းစစ်ခြင်းနှင့် အကဲဖြတ်ခြင်းလုပ်ငန်းစဉ် အကျဉ်းချုပ်ဖော်ပြချက်	4
၆။ ကျေးရွာဖွံ့ဖြိုးရေးအစီအစဉ်အတွက်အသုံးပြုခဲ့သော PRA tools တစ်ခုချင်းစီအတွက် သုံးသပ်ချက်များ	5
၆.၁။ လူမှုရေးနှင့် ကျေးရွာအရင်းအမြစ်ပြမြေပုံ	5
၆.၂။ ရာသီခွင်ပြ ပြက္ခဒိန်	6
၆.၃။ ဥစ္စနေကြွယ်ဝမှုအဆင့်သတ်မှတ်ခြင်း	7
၆.၄။ ကျား၊ မ ပင့်ကူအိမ်သုံးသပ်ခြင်း	8
၆.၅။ ကျေးရွာအရင်းအမြစ်အသုံးချမှုဖော်ပြချက်	9
၆.၆။ အဖွဲ့အစည်းချိတ်ဆက်မှုပြမြေပုံ	10
၇။ ကျေးရွာဖွံ့ဖြိုးရေးအစီအစဉ်ဆောင်ရွက်မှုမှတ်တမ်းဓါတ်ပုံများ	11
၈။ ကျေးရွာအခြေခံအချက်အလက်(ပုံစံ-၁)	12
၈.၁။ ပထမနှစ်စက်ဝန်း ကျေးရွာအခြေခံအချက်အလက်(ပုံစံ-၁)	12
၈.၂။ ဒုတိယနှစ်စက်ဝန်း ကျေးရွာအခြေခံအချက်အလက်(ပုံစံ-၁)	15
၉။ စီမံကိန်းစက်ဝန်းအချိန်ဇယား (ပုံစံ -၂)	19
၉.၁။ ပထမနှစ်စက်ဝန်း စီမံကိန်းစက်ဝန်းအချိန်ဇယား (ပုံစံ-၂)	19
၉.၂။ ဒုတိယနှစ်စက်ဝန်း စီမံကိန်းစက်ဝန်းအချိန်ဇယား (ပုံစံ-၂)	20
၁၀။ ကျေးရွာဖွံ့ဖြိုးရေး ဦးစားပေးအစီအစဉ် (ပုံစံ -၃)	21
၁၀.၁။ ပထမနှစ်စက်ဝန်း ကျေးရွာဖွံ့ဖြိုးရေး ဦးစားပေးအစီအစဉ် (ပုံစံ-၃)	21
၁၀.၂။ ဒုတိယနှစ်စက်ဝန်း ကျေးရွာဖွံ့ဖြိုးရေးဦးစားပေးအစီအစဉ် (ပုံစံ-၃)	23
၁၁။ ကဏ္ဍအလိုက်ဦးစားပေးဖွံ့ဖြိုးရေးလုပ်ငန်းစဉ်များ	26
၁၁.၁။ ပထမနှစ်စက်ဝန်း ကဏ္ဍအလိုက်ဦးစားပေး ဖွံ့ဖြိုးရေးလုပ်ငန်းစဉ်များ	26
၁၁.၂။ ဒုတိယနှစ်စက်ဝန်း ကဏ္ဍအလိုက် ဦးစားပေးလုပ်ငန်းစဉ်များ	27
၁၂။ အစည်းအဝေးမှတ်တမ်း	28
၁၃။ ကျေးရွာစီမံခန့်ခွဲမှုအဖွဲ့ဝင် စာရင်းများ	28
၁၄။ LIFT ၏ နည်းပညာ အကူအညီဖြင့်ရေးဆွဲထားသော ကျေးရွာဖွံ့ဖြိုးရေးအစီအစဉ် ကိုးကားချက်	30

၃။ ဝမ်ခုတ် ကျေးရွာအုပ်စု တွင်ပါဝင်သောကျေးရွာများစာရင်း

- | | |
|------------------------------|---------------------------|
| ၁. ဆာလုန်(အခါ) ကျေးရွာ | ၁၃. ယန်းမိုင် ကျေးရွာ |
| ၂. ပါခါး ဝမ်မိုင် ကျေးရွာ | ၁၄. နမ့်ပိန်း ကျေးရွာ |
| ၃. ဆာလုန် (လားဟူ) ကျေးရွာ | ၁၅. ပင်းကွေ့ ကျေးရွာ |
| ၄. ဟေ့ဆိုင်း ကျေးရွာ | ၁၆. ကုန်းမွန် ကျေးရွာ |
| ၅. ပင်းကွေ့ (လားဟူ) ကျေးရွာ | ၁၇. ကျိုင်းပင်း ကျေးရွာ |
| ၆. ယန်းမိုင် (လားဟူ) ကျေးရွာ | ၁၈. တာဆော့ ကျေးရွာ |
| ၇. နောင်ဖူ ကျေးရွာ | ၁၉. ဝမ်ရို ကျေးရွာ |
| ၈. ဝမ်ခုတ် ကျေးရွာ | ၂၀. ကော်ဖတ်နန် ကျေးရွာ |
| ၉. ယန်းတောင်း ကျေးရွာ | ၂၁. ဝမ်ပျန် ကျေးရွာ |
| ၁၀. ဆွပ်ပလောင်း ကျေးရွာ | ၂၂. နောင်ဝိုင် ကျေးရွာ |
| ၁၁. ဟေ့ကျန် ကျေးရွာ | ၂၃. ကောက်ပျက် ကျေးရွာ |
| ၁၂. ဖာလိုင်း ကျေးရွာ | ၂၄. နောင်ဖူရွာသစ် ကျေးရွာ |

၄။ ကျေးရွာအခြေခံအချက်အလက်များ (ကျေးရွာသမိုင်းကြောင်း)



၅။ လူထုပူးပေါင်းပါဝင်သော လူမှုဆန်းစစ်ခြင်းနှင့် အကဲဖြတ်ခြင်းလုပ်ငန်းစဉ် အကျဉ်းချုပ်ဇယား

စဉ်	အသုံးပြုသော PRA Tools များ
၁	ကျေးရွာအရင်းမြစ်ပြမြေပုံ (Social Map)
၂	ရာသီခွင်ပြပြက္ခဒိန် (Seasonal Calendar)
၃	ဥစ္စာနေကြွယ်ဝမှု ဦးစားပေးအဆင့်သတ်မှတ်ခြင်း (Wealth Ranking)
၄	ကျား၊ မ ပင့်ကူအိမ်သုံးသပ်ခြင်း (Cob Web)
၅	အရင်းအမြစ်အသုံးချမှုဖော်ထုတ်ခြင်း ဇယား (Asset Mapping)
၆	အဖွဲ့အစည်းချိတ်ဆက်မှုပြပုံ (Venn diagram)

၆.၃ ။ ဥစ္စာကြွယ်ဝမှုအဆင့်သတ်မှတ်ခြင်း

ဥစ္စာကြွယ်ဝမှုအဆင့်သတ်မှတ်ချက် - ၇.၁၂.၂၀၁၇

အိမ်ရာ - ဝမ်းခတ်အိမ်ရာ
ကျေးဇူး - ဝမ်းခတ်ကျေးဇူး

အဆင့်	သတ်မှတ်ချက်	အိမ်ထောင်စုအရေအတွက်	ရာခိုင်နှုန်း
အလွန်ချမ်းသာ	ကား၊ ဆိုင်ကယ်၊ လေယာဉ်၊ ဝိုက်ဒရစ်၊ လယ်၊ တောင်ယာ၊ သုံးတီးဆိုင်ကယ်၊ ဆိုက်ကယ်၊ ဖြိုခိုကျောင်းထားခိုင်၊ လယ်ရွာစကား	၄	၅%
ချမ်းသာ	ဆိုင်ကယ်၊ လေယာဉ်၊ ဆင်ကြိတ်ကား၊ လယ်၊ တောင်ယာ၊ ဖြိုခိုကျောင်းထားခိုင်၊ ဝိုက်ဒရစ်၊ လယ်ရွာစကား	၃၀	၃၆%
ဆင်းရဲ	ဆိုင်ကယ်၊ လယ် (အရင်းယာ)၊ တောင်ယာ (ပျဉ်ထောင်ဒဏ်ခံ၊ ရွာအဖွဲ့ကျေးဇူးထားခိုင်၊ လယ်ရွာစကား	၃၉	၅၀%
အလွန်ဆင်းရဲ	တောင်ယာ၊ လယ် (၄')၊ ထောက်ပံ့မှုမရှိ၊ ကျေးဇူးမထားခိုင်	၅	၆%
စုစုပေါင်း		၇၈	၁၀၀%


ပါဝင်အဖွဲ့အားသူ -
က-၃၃, မ-၉

ဥစ္စာကြွယ်ဝမှုအဆင့်သတ်မှတ်ခြင်း၏ သုံးသပ်ချက်

ဥစ္စာကြွယ်ဝမှုအဆင့်သတ်မှတ်ချက် (ဆွေးနွေးခြင်းနှင့်ဆန်းစစ်ခြင်း)

- အလွန်ဆင်းရဲခွဲစားပါးသော အိမ်ထောင်စု (၅) အိမ်ရှိသည်။ ဆင်းရဲခြင်းမှာ - အသက်ရှုလာချိန် ကဏ္ဍမရှိသောကြောင့် မြေမဲ့သူမရှိ၊ မုဆိုးမဖြစ်ပြီး ကဏ္ဍ မြေရသောကြောင့် ဆင်းရဲ ။
- အလွန်ချမ်းသာသော အိမ်ထောင်စု (၄) အိမ် ရှိသည်။ ။ ချမ်းသာသည် အကြောင်းရင်းမှာ - ဆွေးနွေးဖွဲ့စည်းမှုများ၊ အလုပ်ကြီးစား၊ ကျပ်ပစ္စည်းတစ်ပုံခြင်း ။
- တောင်ယာ၊ လယ် (အများစုရှိရင်) သို့မဟုတ် သုံးတီးတူ အဆင်ပြေလာမည်။ (အလွန်ဆင်းရဲခြင်းမှ ကင်းလွတ်မည်)

၆.၆ ။ အဖွဲ့အစည်းချိတ်ဆက်မှုပြမြေပုံ



အဖွဲ့အစည်းချိတ်ဆက်မှုပြမြေပုံ သုံးသပ်ချက်

ဗွင်ပုံစံ
(အဖွဲ့အစည်းဖြင့် ဖွင့်ဆန်းစစ်ခြင်း)

- * ကျေးဇူးပြုသူနှင့် ကျေးဇူးပြုသူ အုပ်ချုပ်ရေး
ရင်း အဖွဲ့နှင့် မြေစိုစွန်းရေးအဖွဲ့
မတီ မှား မှား စည်း ထားပါသည်။
- * မြေစိုစွန်းရေးအဖွဲ့အုပ်ချုပ်ရေးမှ
~~အဖွဲ့~~ လည်း ကျေးဇူးပြုသူ ချိတ်ဆက်
မှုရှိပါသည်။
- * မြေစိုစွန်းရေးအဖွဲ့ မတီ မှား စည်း ရှာတွင်
အမျိုးသမီး နှစ်ဦးစီ မတီ စစ်မှား လည်းပါဝင်
ပါသည်။
- * ကျေးဇူးပြုသူ၏ သားဖြစ်သူ နှင့် မတီ
သက်ရှိ မူလတန်း ကျောင်း ရှိပါသည်။

၇။ ကျေးရွာဖွံ့ဖြိုးရေးအစီအစဉ်ဆောင်ရွက်မှုမှတ်တမ်းခါတ်ပုံများ

ကျေးရွာအစည်းအဝေးနှင့် PRA Tools များအသုံးပြု၍ အချက်အလက်ကောက်ခံခြင်း



၈။ ကျေးရွာအခြေခံအချက်အလက်(ပုံစံ-၁)

၈.၁ ။ ပထမနှစ်စက်ဝန်း ကျေးရွာအခြေခံအချက်အလက်(ပုံစံ-၁)

ပုံစံ - ၀ - ၁ ကျေးရွာအခြေခံအချက်အလက်များ (Form PC 1)

လယ်ဥယျာဉ်နှင့် ရွာတစ်ရွာသို့ ပထမဆုံးမိတ်ဆက်ရေး သွားရောက်သောအခါ လူထုစည်းရုံးရေးမှူးသည် ကျေးရွာ ဝေါင်းထောင်များအား ကျေးရွာအချက်အလက်များကို မေတ္တာရပ်ခံ၍ တောင်းခံရသည်။ ဤအချက်အလက်များကို စီမံကိန်း မိတ်ဆက်အစည်းဝေးမတိုင်မီတောင်းခံရမည်။ စီမံကိန်းမိတ်ဆက်အစည်းဝေးတွင် လူထုစည်းရုံးရေးမှူးသည် ဤအချက်အလက် များအား စစ်ဆေးပြီး မှန်ကန်အောင်ပြုလုပ်ရမည်။ ပြီးနောက်တွင် လူထုစည်းရုံးရေးမှူးမှ သတင်းအချက်အလက်တစ်သို့ Tablets မှ တာဆင့် မြေညီသွင်းရမည်။

ကျေးရွာဝေါင်းထောင် အမည် (မြန်မာ)	ကျေးရွာဝေါင်းထောင်၏ စုန်းနံပါတ်	လူထုစည်းရုံးရေးမှူး၏ အမည်
ပိုးဒုံပျာအင်း	၀၅-၄၂၆၄၅၅၂၃၈၅	စန် ၃၇:ကျန် ၁၃
မြည်နယ်တိုင်းဒေသကြီး ရှမ်း	မြို့နယ် မိုင်းစတ်	ကျေးရွာအုပ်စု ၀၃-၃၀၄
(အရှေ့)		ကျေးရွာ ၀၃-၃၀၄

လူဦးရေ	အိမ်ထောင်စုအရေအတွက်	ကိုးကွယ်သည့်ဘာသာ	အိမ်ထောင်စုအရေအတွက်
လူဦးရေ (၁) - ရှယ်း -	76	ဘာသာ (၁) ဗုဒ္ဓ	76
လူဦးရေ (၂) -----		ဘာသာ (၂) -----	
လူဦးရေ (၃) -----		ဘာသာ (၃) -----	
လူဦးရေ (၄) -----		ဘာသာ (၄) -----	
လူဦးရေ (၅) -----		ဘာသာ (၅) -----	
လူဦးရေစုစု -----		ဘာသာစုစု -----	
အခြား	အရေအတွက်		
မသန်စွမ်းသူများ	2		
သက်ကြီးရွယ်အိုများ (၆၅ နှစ် နှင့် အထက်)	50		
စစ်ဘေးရှောင်	-		

	အမျိုးသား (အရေအတွက်)	အမျိုးသမီး (အရေအတွက်)
လူဦးရေ		
လူဦးရေ (၁) -----	166	168
လူဦးရေ (၂) -----		
လူဦးရေ (၃) -----		
လူဦးရေ (၄) -----		
လူဦးရေ (၅) -----		
အခြား		
အိမ်ထောင်စုစီစီး	68	8

Lat = 21.74725412

Lon = 99.43788469

1

(ခ) အခြေခံအဆောက်အအုံ အသုံးအဆောင်များ

စာသင်ကျောင်း	အမှတ် ခြံပိ	ကျန်းမာရေး	အမှတ် ခြံပိ	ဘာသာရေး အဆောက် အအုံများ	အမှတ် ခြံပိ
မူကြိုကျောင်း	<input type="checkbox"/>	တိုက်နယ်ဆေးရုံ	<input type="checkbox"/>	စေတီ	<input type="checkbox"/>
မူလတန်းကျောင်း	<input checked="" type="checkbox"/>	ကျန်းမာရေးဌာန	<input type="checkbox"/>	ဘုန်းကြီးကျောင်း	<input checked="" type="checkbox"/>
မူလွန်ကျောင်း	<input type="checkbox"/>	ကျန်းမာရေးဌာနခွဲ	<input type="checkbox"/>	ဟိန္ဒူဘုရားကျောင်း	<input type="checkbox"/>
အလယ်တန်းကျောင်း	<input type="checkbox"/>	ဆေးပေးခန်း	<input type="checkbox"/>	ခရစ်ယာန်ကျောင်း	<input type="checkbox"/>
လယ်လွန်ကျောင်း	<input type="checkbox"/>	အခြား	<input type="checkbox"/>	ဓလီ	<input type="checkbox"/>
အထက်တန်းကျောင်း	<input type="checkbox"/>			အခြား	<input type="checkbox"/>
အခြား	<input type="checkbox"/>				
မှတ်ချက်		မှတ်ချက်		မှတ်ချက်	

(ဂ) ကျွမ်းကျင်သူများမှတ်တမ်း (ကျေးရွာတွင်နေထိုင်သော သို့မဟုတ် တခြားရွာမှလာရောက်သော ကျွမ်းကျင်သူများ)

(၁) စာသင်ကျောင်း			(၂) ကျန်းမာရေး			(၃) လက်မှုပညာရှင်		
မှတ်ချက်	ရွာတွင်နေ ထိုင်သူ	အခြားရွာမှ လာသူ		ရွာတွင်နေ ထိုင်သူ	အခြား ရွာမှ လာသူ		ရွာတွင် နေထိုင်သူ	အခြားရွာ မှလာသူ
မူလတန်းပြဆရာ/မ	<input type="checkbox"/>	<input checked="" type="checkbox"/>	ဆရာဝန်	<input type="checkbox"/>	<input type="checkbox"/>	လက်သမား	<input checked="" type="checkbox"/>	<input type="checkbox"/>
အထက်တန်းပြဆရာ/မ	<input type="checkbox"/>	<input type="checkbox"/>	လက်ထောက် ကျန်းမာရေးပုဂ္ဂိုလ်	<input type="checkbox"/>	<input type="checkbox"/>	ပန်းရံ	<input checked="" type="checkbox"/>	<input type="checkbox"/>
အလယ်တန်းပြဆရာ/မ	<input type="checkbox"/>	<input type="checkbox"/>	အမျိုးသမီးကျန်းမာရေး ဆရာမ	<input type="checkbox"/>	<input type="checkbox"/>	လျှပ်စစ်ကျွမ်းကျင် ဦးသမား	<input type="checkbox"/>	<input type="checkbox"/>
မူကြိုဆရာ/မ	<input type="checkbox"/>	<input type="checkbox"/>	သားစားဆရာမ	<input type="checkbox"/>	<input type="checkbox"/>	ရေပိုက်သူလ်သူ	<input type="checkbox"/>	<input type="checkbox"/>
အခြား	<input type="checkbox"/>	<input type="checkbox"/>	ပြည်သူ့ကျန်းမာရေးလုပ်သား	<input type="checkbox"/>	<input type="checkbox"/>	စက်ပြင်ဆရာ	<input type="checkbox"/>	<input type="checkbox"/>
မှတ်ချက်			မှတ်ချက်			မှတ်ချက်		

(ဃ) ကျေးရွာသို့ ရောက်ရှိနိုင်သည့် လမ်းအခြေအနေ / ကျေးရွာတစ်ရွာသည် ၎င်း၏ ကျေးရွာအုပ်စုနှင့် ဆက်သွယ်ထားသော လမ်းအခြေအနေ (အောက်ပါတို့ကို ဝိုင်းပါ)

ကျောက်ကြမ်းလမ်း ကမ္ဘာ့ရာလမ်း ကွန်ကရစ်လမ်း မော်တော်ဆိုင်ကယ်လမ်း
 ကျောက်စင်လမ်း မြေသားလမ်း လူသွားလမ်း အခြား _____

(င) ကျေးရွာဖွံ့ဖြိုးမှုစီမံချက်

- (၁) လူထုတို့ ပြုစီမံကိန်းမတင်မီ ဤကျေးရွာတွင် ကျေးရွာဖွံ့ဖြိုးမှု စီမံချက်ရှိခဲ့ပါသလား?
- (၂) ရှိခဲ့ပါလျှင် ဤစီမံချက်ကို မည်သည့် ခုနှစ်တွင် ပြင်ဆင်ခဲ့ပါသနည်း?
- (၃) ဤစီမံချက်ကို ငြိမ်နယ်မှ အတည်ပြုခဲ့ပါသလား?

ဝိုင်းပါ
 ရှိပါသည် / မရှိပါ / မသိပါ
 နှစ်..... / မသိပါ
 ပြုခဲ့ပါသည် / မပြုခဲ့ပါ / မသိပါ

၈.၂။ ဒုတိယနှစ်စက်ဝန်း ကျေးရွာအခြေခံအချက်အလက်(ပုံစံ-၁)

ဒုတိယနှစ်စက်ဝန်း

ပုံစံ - ၈ - ၁ ကျေးရွာအခြေခံအချက်အလက်များ (Form PC 1)

လမ်းညွှန်ချက်၊ ကျေးရွာတစ်ရွာသို့ ပထမဆုံးပိတ်ဆက်ရရှိသွားရောက်သောအခါ လူထုစည်းရုံးရေးမှူးသည် ကျေးရွာခေါင်းဆောင်များအားကျေးရွာအချက်အလက်များကိုမေတ္တာရပ်ခံ၍တောင်းခံရသည်။ဤအချက်အလက်များကိုပိတ်ဆက်ဆောင် အစည်းဝေးပတ်ပိတ်တောင်းခံရမည်။ပိတ်ဆက်ဆောင်အစည်းဝေးတွင် လူထုစည်းရုံးရေးမှူးသည် ဤအချက်အလက်များအား စစ်ဆေးပြီး မှန်ကန်အောင်ပြုလုပ်ရမည်။ ပြီးနောက်တွင် လူထုစည်းရုံးရေးမှူးမှ သတင်းအချက်အလက်ထံသို့ Tablets မှ တဆင့် ဖြည့်သွင်းရမည်။		
ကျေးရွာခေါင်းဆောင် အမည် ဦးရွှေလိမ္မော် ၀၁၁ ဦးနုဗျာ ၁၁၆	ကျေးရွာခေါင်းဆောင်၏ ဖုန်းနံပါတ် ၀၇-၄၀၆၄၅၅၃၈၅	လူထုစည်းရုံးရေးမှူး၏အမည် မိုးကျွန်းယွဲ့
ပြည်နယ်၊တိုင်းဒေသကြီး၊ ရှမ်း၊ အရှေ့	မြို့နယ်၊ မိုင်းခတ်	ကျေးရွာအုပ်စု ၀၁၄-၃၀၇
		ကျေးရွာ ၀၁၄-၃၀၇

က၊ လူဦးရေ

လူမျိုးစု	အိမ်ထောင်စုအရေအတွက်	ကိုးကွယ်သည့်ဘာသာ	အိမ်ထောင်စုအရေအတွက်
လူမျိုးစု (၁) <u>ရှမ်း</u>	78	ဘာသာ(၁) <u>ဗုဒ္ဓ</u>	78
လူမျိုးစု (၂) _____		ဘာသာ(၂) _____	
လူမျိုးစု (၃) _____		ဘာသာ(၃) _____	
လူမျိုးစု(၄) _____		ဘာသာ(၄) _____	
အခြား			
	အရေအတွက်		
မသန်စွမ်းသူများ	1		
သက်ကြီးရွယ်အိုများ (၆၅ နှစ် နှင့် အထက်)	54		
စစ်ဘေးရှောင်	-		

ဒုတိယနှစ်စာ

	အမျိုးသား(အရေအတွက်)	အမျိုးသမီး(အရေအတွက်)	စုစုပေါင်းအရေအတွက်
လူဦးရေ	168	168	336
လူမျိုးစု (၁)-----၅၂၄	168	168	336
လူမျိုးစု (၂)-----			
လူမျိုးစု (၃)-----			
အခြား			
အိမ်ထောင်ဦးစီး	70	8	78

(ခ)အခြေခံအဆောက်အအုံ အသုံးအဆောင်များ

စာသင်ကျောင်း	အမှတ် ခြံစံပါ	ကျန်းမာရေး	အမှတ် ခပ်ပါ	ဘာသာရေးအဆောက် အအုံများ	အမှတ် ခြံစံပါ
အထက်တန်းကျောင်း	<input type="checkbox"/>	ဆေးရုံ	<input type="checkbox"/>	စေတီ	<input type="checkbox"/>
အလယ်တန်းကျောင်း	<input type="checkbox"/>	ကျန်းမာရေးဌာန	<input type="checkbox"/>	ဘုန်းကြီးကျောင်း	<input checked="" type="checkbox"/>
မူလတန်းကျောင်း	<input checked="" type="checkbox"/>	ကျန်းမာရေးဌာနခွဲ	<input type="checkbox"/>	ဟိန္ဒူဘုရားကျောင်း	<input type="checkbox"/>
မူကြိုကျောင်း	<input type="checkbox"/>	ဆေးပေးခန်း	<input type="checkbox"/>	ခရစ်ယာန်ကျောင်း	<input type="checkbox"/>
အခြား	<input type="checkbox"/>	အခြား	<input type="checkbox"/>	ဗလီ	<input type="checkbox"/>
				အခြား	<input type="checkbox"/>
မှတ်ချက်		မှတ်ချက်		မှတ်ချက်	

ဒုတိယနှစ်စက်ဝန်း

(ဂ) ကျွမ်းကျင်သူများမှတ်တမ်း (ကျေးရွာတွင်နေထိုင်သော သို့မဟုတ် တခြားရွာမှလာရောက်သောကျွမ်းကျင်သူများ)

(ခ) စာသင်ကျောင်း			(၂) ကျန်းမာရေး			(၃) လက်မှုပညာရှင်		
	ရွာတွင်နေထိုင်သူ	အခြားရွာမှလာသူ		ရွာတွင်နေထိုင်သူ	အခြားရွာမှလာသူ		ရွာတွင်နေထိုင်သူ	အခြားရွာမှလာသူ
မူလတန်းပြဆရာ/မ	<input type="checkbox"/>	<input checked="" type="checkbox"/>	ဆရာဝန်	<input type="checkbox"/>	<input type="checkbox"/>	လက်သမား	<input checked="" type="checkbox"/>	<input type="checkbox"/>
အထက်တန်းပြဆရာ/မ	<input type="checkbox"/>	<input type="checkbox"/>	လက်ထောက်ကျန်းမာရေးမှူး	<input type="checkbox"/>	<input type="checkbox"/>	ပန်းရံ	<input checked="" type="checkbox"/>	<input type="checkbox"/>
အလယ်တန်းပြဆရာ/မ	<input type="checkbox"/>	<input type="checkbox"/>	အမျိုးသမီးကျန်းမာရေးဆရာမ	<input type="checkbox"/>	<input type="checkbox"/>	လျှပ်စစ်ကျွမ်းကျင်ပီးသမား	<input type="checkbox"/>	<input type="checkbox"/>
မူကြိုဆရာ/မ	<input type="checkbox"/>	<input type="checkbox"/>	သားဖွားဆရာမ	<input type="checkbox"/>	<input type="checkbox"/>	ရေပိုက်သွယ်သူ	<input type="checkbox"/>	<input type="checkbox"/>
အခြား	<input type="checkbox"/>	<input type="checkbox"/>	ပြည်သူ့ကျန်းမာရေးလုပ်သား	<input type="checkbox"/>	<input type="checkbox"/>	စက်ပြင်ဆရာ	<input checked="" type="checkbox"/>	<input type="checkbox"/>
မှတ်ချက်				မှတ်ချက်				

(ဃ) ကျေးရွာသို့ ရောက်ရှိနိုင်သည့်လမ်းအခြေအနေ / ကျေးရွာတစ်ရွာသည် ၎င်း၏ကျေးရွာအုပ်စုနှင့် ဆက်သွယ်ထားသောလမ်းအခြေအနေ (အောက်ပါတို့ကိုဝိုင်းပါ)

ကျောက်ကြမ်းလမ်း ကတ္တရာလမ်း ကွန်ကရစ်လမ်း မော်တော်ဆိုင်ကယ်လမ်း
 ကျောက်ခင်းလမ်း မြေသားလမ်း လူသွားလမ်း အခြား _____

(င) ကျေးရွာဖွံ့ဖြိုးမှုစီမံချက် ပိုင်းပါ

(၁) လူထုဖွံ့ဖြိုးစီမံကိန်းမစတင်မှီ ဤကျေးရွာတွင်ကျေးရွာဖွံ့ဖြိုးမှု ရှိပါသည်/မရှိပါ/မသိပါ

စီမံချက်ရှိခဲ့ပါသလား?

(၂) ရှိခဲ့ပါလျှင် ဤစီမံချက်ကို မည်သည့် ခုနှစ်တွင်ပြင်ဆင်ခဲ့ပါသနည်း? နှစ်-----/မသိပါ

(၃) ဤစီမံချက်ကို ခြုံ့နယ်မှအတည်ပြုခဲ့ပါသလား? ပြုခဲ့ပါသည်/မပြုခဲ့ပါ /မသိပါ

ဒုတိယနှစ်စက်ဝန်း

(စ) ဝေဖန်အကွာအဝေး

(၁) ဤကျေးရွာ၏ပတ်ဝန်းကျင်ကျေးရွာအုပ်စု၏ပတ်ဝန်းကျင်ဝေဖန်မည်မျှကွာဝေးသနည်း? မိုင်-----/မသိပါ

(၂) ဤကျေးရွာမှ ကျေးရွာအုပ်စုပတ်ဝန်းကျင်သွားလာရာတွင်ကြာမြင့်သည့်အချိန်။

ခြောက်သွေ့ရာသီတွင်ကြာချိန်-----ထော်လာရီ/မော်တော်ဆိုင်ကယ်/ခြေလျင်/လား/မော်တော်ဘုတ်/

အခြား-----

မိုးရာသီတွင်ကြာချိန်-----ထော်လာရီ/မော်တော်ဆိုင်ကယ်/ခြေလျင်/လား/မော်တော်ဘုတ်/

အခြား-----

(ဆ) ပတ်ဝန်းကျင်ဆိုင်ရာသဘာဝဘေးအန္တရာယ်

ဤကျေးရွာတွင်ကြေးခြင်းကဲ့သို့ သဘာဝဘေးအန္တရာယ်ကျရောက်ဖူးခြင်း ရှိပါသလား။

မရှိပါ ရှိပါသည် ရှိလျှင်ဖော်ပြပါ-----

(ဇ) ကျေးရွာတွင် ဖွဲ့စည်းထားသော အဖွဲ့အစည်းများ

လူထုပတ်ပြုစီမံကိန်းမတိုင်မီ ဤကျေးရွာတွင် ကျေးရွာဖွံ့ဖြိုးရေးအတွက် အစိုးရ(သို့) ရွာသားများကိုယ်တိုင်(သို့) စီမံကိန်းတစ်ခုခုမှ ဖွဲ့စည်းထားသည့် အဖွဲ့အစည်းများရှိပါသလား။

(၁) -----

(၂) -----


(ဈ) အထွေထွေအုပ်ချုပ်ရေး ဦးစီးဌာန (GAD) မှ မှတ်တမ်းတင်ထားခြင်း

ဤကျေးရွာသည် အထွေထွေအုပ်ချုပ်ရေး ဦးစီးဌာန (GAD) မှ မှတ်တမ်းတင်ထားမှု ရှိပါသလား။

မရှိပါ ရှိပါသည်


ကျေးရွာခေါင်းဆောင်

အမည် ဦးမိုးလိမ္မာ ခေမီ ဦးစိုးဖြူအောင်

လက်မှတ်  ဇန်နဝါရီ ၆. ၂၀၁၉

လူထုစည်းရုံးရေးမှူး

အမည် နန်းကျော်အိ

လက်မှတ်  ဇန်နဝါရီ ၆. ၂၀၁၉

၁၀။ ကျေးရွာဖွံ့ဖြိုးရေး ဦးစားပေးအစီအစဉ် (ပုံစံ -၃)

၁၀.၁ ။ ပထမနှစ်စက်ဝန်း ကျေးရွာဖွံ့ဖြိုးရေး ဦးစားပေးအစီအစဉ် (ပုံစံ-၃)

ပုံစံ - ၁ - ၃ ကျေးရွာဖွံ့ဖြိုးရေး ဦးစားပေးအစီအစဉ် (Form PC 3)

လမ်းညွှန်ချက်၊ အဆင့်(၃) ကျေးရွာဖွံ့ဖြိုးရေးအစဉ်အစား ပြီးဆုံးသောအခါ ကျေးရွာစီမံကိန်း အထောက်အကူပြု ကော်မတီသည် လူထုစည်းရုံးရေးမှူးအကူအညီဖြင့် ဤပုံစံကိုပြည့်စုံအောင် ဖြည့်သွင်းရမည်။

လူထုစည်းရုံးရေးမှူး/ဝန်ထမ်း အမည် **ဒေါ်နန်းကျွန်း**

နေ့စွဲ **၁၄.၁၁.၂၀၁၅**

စက်ဝန်းအား အမှတ်ခြစ်ပါ (✓)၊ စက်ဝန်း(၀) ။ စက်ဝန်း(၂) ။ စက်ဝန်း(၃) ။ စက်ဝန်း(၄)

ပြည်နယ်/တိုင်း ရှမ်း(အရှေ့) မြို့နယ် မိုင်းခတ် ကျေးရွာအုပ်စု **ဝဇာဒုတ်** ကျေးရွာ **ဝဇာဒုတ်**

က။ အခက်အခဲအတားအဆီးများအားထွေးနှေးခြင်း - ယခုလက်ရှိအခြေအနေတွင် ဤကျေးရွာဖွံ့ဖြိုးတိုးတက်ရေးအတွက် အဓိက အခက်အခဲအတားအဆီးများသည် မည်သည်များဖြစ်ပါသနည်း။ (အမျိုးသား/သမီး အနည်းဆုံးအခက်အခဲ ၅ ခုစီဖော်ပြပါ)

အမျိုးသား အဖွဲ့မှ တင်ပြသောအခက်အခဲအတားအဆီးများ	အမျိုးသမီး အဖွဲ့မှတင်ပြသောအခက်အခဲအတားအဆီးများ
၀ လမ်းမကောင်းသဖြင့် လူ၊ယာဉ် သွားလာမှု အခက်အခဲဖြစ်ခြင်း	၀ ရေအရင်းအမြစ်မရှိခြင်း၊ ရေအရင်းအမြစ်မရခြင်း
၂ ရွာအခြေအနေအထားမကောင်းဘဲ၊ ရွာအတွင်း အခြေအနေအထားမကောင်းဘဲ၊ ရွာအတွင်း အခြေအနေအထားမကောင်းဘဲ	၂ မြေအခြေအနေအထားမကောင်းဘဲ၊ ရွာအတွင်း အခြေအနေအထားမကောင်းဘဲ
၃ လမ်းမကောင်းသဖြင့် ရွာအတွင်း သွားလာမှု အခက်အခဲဖြစ်ခြင်း	၃ လမ်းမကောင်းသဖြင့် ရွာအတွင်း သွားလာမှု အခက်အခဲဖြစ်ခြင်း
၄ ဆေး၊ဆေးခန်းမရှိဘဲ ကျန်းမာရေးမကောင်းဘဲ၊ ဆေးကုသမှုမရဘဲ ခက်ခဲနေခြင်း	၄ လမ်းမကောင်းသဖြင့် ရွာအတွင်း သွားလာမှု အခက်အခဲဖြစ်ခြင်း
၅	၅ မြေအခြေအနေအထားမကောင်းဘဲ၊ ရွာအတွင်း အခြေအနေအထားမကောင်းဘဲ

ခ။ မျှော်မှန်းခြင်း - နောင်လာမည့် (၅)နှစ် အတွင်း ကျေးရွာဖွံ့ဖြိုးရေး မျှော်မှန်းလျာထားချက်များအား တင်ပြပါ။

အမျိုးသားအဖွဲ့မှ တင်ပြသောမျှော်မှန်းချက်များ	အမျိုးသမီးအဖွဲ့မှ တင်ပြသောမျှော်မှန်းချက်များ
၀ လမ်းမကောင်းလာပါက လူ၊ယာဉ် သွားလာမှု အခက်အခဲဖြစ်ခြင်း	၀ ရေအရင်းအမြစ်မရှိခြင်း၊ ရေအရင်းအမြစ်မရခြင်း
၂ ရွာအခြေအနေအထားမကောင်းဘဲ၊ ရွာအတွင်း အခြေအနေအထားမကောင်းဘဲ	၂ မြေအခြေအနေအထားမကောင်းဘဲ၊ ရွာအတွင်း အခြေအနေအထားမကောင်းဘဲ
၃ လမ်းမကောင်းသဖြင့် ရွာအတွင်း သွားလာမှု အခက်အခဲဖြစ်ခြင်း	၃ လမ်းမကောင်းသဖြင့် ရွာအတွင်း သွားလာမှု အခက်အခဲဖြစ်ခြင်း
၄ ဆေး၊ဆေးခန်းမရှိဘဲ ကျန်းမာရေးမကောင်းဘဲ၊ ဆေးကုသမှုမရဘဲ ခက်ခဲနေခြင်း	၄ ဆေး၊ဆေးခန်းမရှိဘဲ ကျန်းမာရေးမကောင်းဘဲ၊ ဆေးကုသမှုမရဘဲ ခက်ခဲနေခြင်း
၅	၅ မြေအခြေအနေအထားမကောင်းဘဲ၊ ရွာအတွင်း အခြေအနေအထားမကောင်းဘဲ

1

၁၀.၂ ။ ဒုတိယနှစ်စက်ဝန်း ကျေးရွာဖွံ့ဖြိုးရေးဦးစားပေးအစီအစဉ် (ပုံစံ-၃)

ပုံစံ - ၀-၃ ကျေးရွာဖွံ့ဖြိုးရေး ဦးစားပေးအစီအစဉ် (Form PC 3)

လက်ညွှန်ချက် အဆင့်(၃)ကျေးရွာဖွံ့ဖြိုးရေးအစီအစဉ်အထောက်အကူပြုပေးသောအခါ ကျေးရွာစီမံကိန်း အထောက်အကူပြု ကော်မတီသည် လူထုစည်းရုံးရေးအကူအညီဖြင့် ဤပုံစံကိုပြည့်စုံအောင် ဖြည့်သွင်းရမည်။	
လူထုစည်းရုံးရေးများ/ဝန်ထမ်း အမည် နန်းကျန်တံ	
နေ့စွဲ 7.12.2019	စက်ဝန်းအား အမှတ်ခြိပ်ပါ (✓) <input type="checkbox"/> စက်ဝန်း(၁) <input checked="" type="checkbox"/> စက်ဝန်း(၂) <input type="checkbox"/> စက်ဝန်း(၃) <input type="checkbox"/> စက်ဝန်း(၄)
ပြည်နယ်/တိုင်း ရှမ်း၊ အရှေ့	မြို့နယ် မိုင်းခတ်
ကျေးရွာအုပ်စု ၀၈၃၀	ကျေးရွာ ၀၈၃၀
<p>က။ အခက်အခဲအတားအဆီးများအားဆွေးနွေးခြင်း - ယခုလက်ရှိအခြေအနေတွင်ဤကျေးရွာဖွံ့ဖြိုးတိုးတက်ရေးအတွက် အဓိကအခက်အခဲအတားအဆီးများသည် မည်သည်များဖြစ်ပါသနည်း။ (အမျိုးသား/သမီး အနည်းဆုံးအခက်အခဲ ၅ ခုစီဖော်ပြပါ)</p> <p style="text-align: center;">(အခက်အခဲအတားအဆီးများအားဆွေးနွေးခြင်း)အုပ်စုဖွံ့ဖြိုးရေးအဖွဲ့များမှ တင်ပြသောအခက်အခဲအတားအဆီးများ</p>	
ဆေးစားခန်း/စိတ်ဆေးကုရေး ကျန်းမာရေးကုသရုံ စက်ဝန်းခြေ	<input type="checkbox"/> ကျား <input type="checkbox"/> မ <input checked="" type="checkbox"/> ကျား+မ
ရွာအနောက်မှ မီးဝေးစာသေစာစောင့် မိုးရွာသိမ်းစား ဖြစ်၊ မြေများ ဖျားယောင်းသွား ပြုပြင်ခြင်း	<input type="checkbox"/> ကျား <input type="checkbox"/> မ <input checked="" type="checkbox"/> ကျား+မ
မီးစိုက်စောင့်ရှောက် ဆောက်လုပ်ရေး ဝန်ထမ်း	<input type="checkbox"/> ကျား <input type="checkbox"/> မ <input checked="" type="checkbox"/> ကျား+မ
ကျေးရွာအုပ်စု မရှိစေရန် ဆောင်ရွက်ရန် အားပြုခြင်း	<input type="checkbox"/> ကျား <input type="checkbox"/> မ <input checked="" type="checkbox"/> ကျား+မ
မီးဖွားရေးပညာဆိုင်ရာတွင် ဖွံ့ဖြိုးရေးအကူအညီ	<input type="checkbox"/> ကျား <input type="checkbox"/> မ <input checked="" type="checkbox"/> ကျား+မ
လယ်အုပ်စိုက်ရေး ဖွံ့ဖြိုးရေးအကူအညီ	<input type="checkbox"/> ကျား <input type="checkbox"/> မ <input checked="" type="checkbox"/> ကျား+မ
လမ်းမီးစိုက်စောင့်ရှောက် ဆောက်လုပ်ရေး ဝန်ထမ်း	<input type="checkbox"/> ကျား <input type="checkbox"/> မ <input checked="" type="checkbox"/> ကျား+မ
	<input type="checkbox"/> ကျား <input type="checkbox"/> မ <input type="checkbox"/> ကျား+မ
	<input type="checkbox"/> ကျား <input type="checkbox"/> မ <input type="checkbox"/> ကျား+မ
	<input type="checkbox"/> ကျား <input type="checkbox"/> မ <input type="checkbox"/> ကျား+မ
	<input type="checkbox"/> ကျား <input type="checkbox"/> မ <input type="checkbox"/> ကျား+မ
	<input type="checkbox"/> ကျား <input type="checkbox"/> မ <input type="checkbox"/> ကျား+မ

၁၁ လူထုဝန်ထမ်း လာမည့် (၄) နှစ်အတွက် အကျုံးဝင်သော ဦးစားပေး ဖွံ့ဖြိုးတိုးတက်မှု လုပ်ငန်း အစီအစဉ်များအားဖော်ပြပါ။

ဦးစားပေး အဆင့် သတ်မှတ်ချက်	ကျေးရွာအတွက် ဦးစားပေး ဖွံ့ဖြိုးတိုးတက်မှု လုပ်ငန်းစဉ်များ	အဆိုပြုသူ (အမျိုးသား/အမျိုးသမီး/အမျိုးသား+အမျိုးသမီး)	အခန်းကဏ္ဍ	ခန့်မှန်း ကုန်ကျစရိတ်	အကျိုးခံစားခွင့်ရှိသူ ခန့်မှန်းခြေ အရေအတွက်		
					ကျား	မ	ပေါင်း
၁	ဆိုလာလမ်း ဇီးတိုင် နှိုက်ထူခြင်း လှုပ်ငန်း	ကျား + မ	ဇီးလမ်းကျ	5600000	168	168	336
၂	ကျေးရွာ စက်ရုံ အသစ် တည်ဆောက် ခြင်းလှုပ်ငန်း	ကျား + မ	ကျေးရွာကျ	5600000	168	168	336
၃	ရွာတွင်း မြေအားဖြည့်ခြင်းနှင့် အကျွတ်ကျွတ်လမ်း အဖွဲ့ ၈ ဖွဲ့ချုပ် ဖြန့်တင်ခြင်း	ကျား + မ	ရွာတွင်း အကျွတ်ကျွတ်	6700000	168	168	336
၄							
၅	ကျေးရွာ ဖြောင်းဖောက်လှုပ် ခြင်းလှုပ်ငန်း	ကျား + မ	ကျေးရွာ	3000000	168	168	336

၁၁ လူထုဝန်ထမ်း လာမည့် (၄) နှစ်အတွက် အကျုံးဝင်သော ဦးစားပေး ဖွံ့ဖြိုးတိုးတက်မှု လုပ်ငန်း အစီအစဉ်များအားဖော်ပြပါ။

အဆင့်	ကျေးရွာအတွက် ဦးစားပေး ဖွံ့ဖြိုး တိုးတက်မှု လုပ်ငန်းစဉ်များ	အဆိုပြုသူ (အမျိုးသား/အမျိုးသမီး/အမျိုးသား+အမျိုးသမီး)	အခန်းကဏ္ဍ
၁	ကျေးရွာ ဖြောင်းဖောက်ခြင်း	ကျား + မ	ကျေးရွာ ဖြောင်းဖောက်ခြင်း
၂	ဆိုလာဇီးတိုင် ဖြန့်ခြင်း	ကျား + မ	ဆိုလာဇီးတိုင်
၃			
၄			
၅			

ခေါင်းဆောင်၊ ကျေးရွာဝန်ထမ်းအထောက်အကူပြုကော်မတီမှ အတည်ပြုသည်။

အမည် ဦးကျော်စန်း လက်မှတ် [Signature] နေ့စွဲ 7.12.2019

၆. စားစားခင်း အသစ်တည်ဆောက် ခြင်းလှုပ်ငန်း ကျား + မ ကျန်းမာကျန်းမာ 1200000 168 168 336

၁၁။ ကဏ္ဍအလိုက်ဦးစားပေးဖွံ့ဖြိုးရေးလုပ်ငန်းစဉ်များ

၁၁.၁ ။ ပထမနှစ်စက်ဝန်း ကဏ္ဍအလိုက်ဦးစားပေး ဖွံ့ဖြိုးရေးလုပ်ငန်းစဉ်များ

စင်စစ်

ကဏ္ဍအလိုက် ဦးစားပေးလုပ်ငန်းချုပ်စည်း

ကဏ္ဍ	ဦးစားပေးအဆင့်	လုပ်ငန်းအမျိုးအစား	အဆိုပြုသူ(အမှန်ဖြစ်ရန်)			ခုနှစ်	ထောက်ပံ့မည့်အဖွဲ့အစည်း(သို့)ဌာန	မှတ်ချက်
			ကျား	မ	ကျား+မ			
အခြေခံဆောက်လုပ်ရေး (လမ်း/တံတား/ရေရရှိရေး/မီးလင်းရေး)	၁	ရေကန်၊ ရေအောက်၊ ရေကန်၊ ရေအောက်၊ ရေကန်၊ ရေအောက်			✓	၂၀၁၈ - ၁၉	၂၅၅	
	၂	ရေကန်၊ ရေအောက်၊ ရေကန်၊ ရေအောက်		✓				
	၃	ရေကန်၊ ရေအောက်၊ ရေကန်၊ ရေအောက်		✓				
	၄	ရေကန်၊ ရေအောက်၊ ရေကန်၊ ရေအောက်			✓			
	၅	ရေကန်၊ ရေအောက်၊ ရေကန်၊ ရေအောက်			✓			
လူမှုစီးပွားကဏ္ဍ (ပညာရေး/ ကျန်းမာရေးနှင့် ဆိုင်ဆောက်လုပ်ရေး/ အခြားလုပ်ငန်းစဉ်များ)	၁	ရေကန်၊ ရေအောက်၊ ရေကန်၊ ရေအောက်						
	၂							
	၃							
	၄							
	၅							
သင်တန်းပေးဆောင်ရေး (ပညာရေး/ ကျန်းမာရေးနှင့် ဆိုင်ဆောက်လုပ်ရေး/ အခြားလုပ်ငန်းစဉ်များ)	၁	ပျံ့နှံ့ရေးခြင်း			✓			
	၂							
	၃							
	၄							
	၅							
သဘာဝဘေးအန္တရာယ် လျှော့ချရေး တာဝန်	၁	ရေကန်၊ ရေအောက်၊ ရေကန်၊ ရေအောက်			✓			
	၂				✓			
	၃							
	၄							
	၅							
အခြားကဏ္ဍ (အခြားလုပ်ငန်းစဉ်များ/ အခြားလုပ်ငန်းစဉ်များ)	၁							
	၂							
	၃							
	၄							
	၅							

၁၄ ။ LIFT ၏ နည်းပညာ အကူအညီဖြင့်ရေးဆွဲထားသော ကျေးရွာဖွံ့ဖြိုးရေးအစဉ်အစဉ် ကိုးကားချက်

ကျေးရွာဖွံ့ဖြိုးရေး အစီအစဉ်မှကိုးကားချက်များ				
စဉ်	အကြောင်းအရာ	(၄၈) ဇယားအညွှန်း		မှတ်ချက်
		ကိုးကားရန်	လေ့လာရန်	
၁။	ကျေးရွာအခြေခံအချက်အလက်များ	ဇယား ၁၊၂၊၃၊၄။	ဇယား ၈၊၂၂၊၂၇၊၃၀၊၄၂။	
၂။	လူမှုရေးအရင်းအမြစ်ပြုပြင်မှု	ဇယား ၄၊၅၊၁၄၊၂၂၊၃၇၊၄၀၊ ၄၁၊၄၂။	ဇယား ၈၊၁၃၊၂၇၊၃၈၊၄၄။	
၃။	ဥစ္စာနေကြွယ်ဝမှုအဆင့်သတ်မှတ်ချက်	ဇယား ၆၊၁၃။	ဇယား ၁၆။	
၄။	ပိုင်ဆိုင်မှုသုံးသပ်ခြင်း	ဇယား ၁၄၊၁၆၊၁၉၊၄၃၊၄၅၊၃၇။	ဇယား ၁၃၊၁၇၊၃၈။	
၅။	ရာသီခွင်ပြုပြင်မှု	ဇယား ၉၊၁၅၊၂၄၊၃၄၊၃၇။	ဇယား ၂၂၊၂၆၊၃၅။	
၆။	ပင့်ကူအိမ်သုံးသပ်ချက်	ဇယား ၃၊၃၀၊၃၉၊၄၀။	ဇယား ၃၀။	
၇။	တင်းပုံစံ	ဇယား ၁၁၊၁၂။		

ဝမ်ခတ်ကျေးရွာ ကျေးရွာ ဖွံ့ဖြိုးရေးအစီအစဉ်ကို ဇယား ၄၈ ခုဖြင့် ဖော်ပြထားကြောင်းတွေ့ရသည်။



လူထုဗဟိုပြုစီမံကိန်း
“ကျေးလက်လူထုအခြေပြု၊ ဖွံ့ဖြိုးမှုကိုတိုးရှေးရှု”
လူထုဗဟိုပြုစီမံကိန်း၊ မိုင်းခတ်မြို့နယ်၊ ရှမ်းပြည်နယ် (အရှေ့ပိုင်း)