

ပြည်ထောင်စုသမ္မတမြန်မာနိုင်ငံတော်အစိုးရ
စိုက်ပျိုးရေး၊ မွေးမြူရေးနှင့် ဆည်မြောင်းဝန်ကြီးဌာန
ကျေးလက်ဒေသဖွံ့ဖြိုးတိုးတက်ရေးဦးစီးဌာန

လူထုပတ်ဝန်းကျင်စီမံကိန်း



ကျေးရွာဖွံ့ဖြိုးရေးအစီအစဉ်
Village Development Plan (VDP)
ဝမ်ခုတ်ကျေးရွာအုပ်စု၊ နောင်ဝိုင်ကျေးရွာ

Contents

- ၁။ မိုင်းခတ်မြို့နယ်အခြေပြမြေပုံ 3
- ၂။ နောင်ပိုင် ကျေးရွာ အခြေပြမြေပုံ 4
- ၃။ ဝမ်ခုတ် ကျေးရွာအုပ်စု တွင်ပါဝင်သောကျေးရွာများစာရင်း..... 4
- ၄။ ကျေးရွာအခြေခံအချက်အလက်များ (ကျေးရွာသမိုင်းကြောင်း) 5
- ၅။ လူထုပူးပေါင်းပါဝင်သော လူမှုဆန်းစစ်ခြင်းနှင့် အကဲဖြတ်ခြင်းလုပ်ငန်းစဉ် အကျဉ်းချုပ်ဖော်ပြချက်..... 5
- ၆။ ကျေးရွာဖွံ့ဖြိုးရေးအစီအစဉ်အတွက်အသုံးပြုခဲ့သော PRA tools တစ်ခုချင်းစီအတွက် သုံးသပ်ချက်များ..... 6
 - ၆.၁။ လူမှုရေးနှင့် ကျေးရွာအရင်းအမြစ်ပြမြေပုံ 6
 - ၆.၂။ ရာသီခွင်ပြ ပြက္ခဒိန်..... 7
 - ၆.၃။ ဥစ္စနေကြွယ်ဝမှုအဆင့်သတ်မှတ်ခြင်း 8
 - ၆.၄။ ကျား၊ မ ပင့်ကူအိမ်သုံးသပ်ခြင်း 9
 - ၆.၅။ ကျေးရွာအရင်းအမြစ်အသုံးချမှုဖော်ပြချက်..... 10
 - ၆.၆။ အဖွဲ့အစည်းချိတ်ဆက်မှုပြမြေပုံ..... 11
- ၇။ ကျေးရွာဖွံ့ဖြိုးရေးအစီအစဉ်ဆောင်ရွက်မှုမှတ်တမ်းဓါတ်ပုံများ..... 12
- ၈။ ကျေးရွာအခြေခံအချက်အလက်(ပုံစံ-၁)..... 13
 - ၈.၁။ ပထမနှစ်စက်ဝန်း ကျေးရွာအခြေခံအချက်အလက်(ပုံစံ-၁)..... 13
 - ၈.၂။ ဒုတိယနှစ်စက်ဝန်း ကျေးရွာအခြေခံအချက်အလက်(ပုံစံ-၁)..... 16
 - ၈.၃။ တတိယနှစ်စက်ဝန်း ကျေးရွာအခြေခံအချက်အလက်(ပုံစံ-၁)..... 20
- ၉။ စီမံကိန်းစက်ဝန်းအချိန်ဇယား (ပုံစံ - ၂)..... 24
 - ၉.၁။ ပထမနှစ်စက်ဝန်း စီမံကိန်းစက်ဝန်းအချိန်ဇယား (ပုံစံ - ၂)..... 24
 - ၉.၂။ ဒုတိယနှစ်စက်ဝန်း စီမံကိန်းစက်ဝန်းအချိန်ဇယား (ပုံစံ - ၂)..... 25
 - ၉.၃။ တတိယနှစ်စက်ဝန်း စီမံကိန်းစက်ဝန်းအချိန်ဇယား (ပုံစံ - ၂)..... 26
- ၁၀။ ကျေးရွာဖွံ့ဖြိုးရေး ဦးစားပေးအစီအစဉ် (ပုံစံ -၃) 27
 - ၁၀.၁။ ပထမနှစ်စက်ဝန်း ကျေးရွာဖွံ့ဖြိုးရေး ဦးစားပေးအစီအစဉ် (ပုံစံ -၃) 27
 - ၁၀.၂။ ဒုတိယနှစ်စက်ဝန်း ကျေးရွာဖွံ့ဖြိုးရေး ဦးစားပေးအစီအစဉ် (ပုံစံ -၃) 29
 - ၁၀.၃။ တတိယနှစ်စက်ဝန်း ကျေးရွာဖွံ့ဖြိုးရေး ဦးစားပေးအစီအစဉ် (ပုံစံ -၃)..... 32
- ၁၁။ ကဏ္ဍအလိုက်ဦးစားပေးဖွံ့ဖြိုးရေးလုပ်ငန်းစဉ်များ 34
 - ၁၁.၁။ ပထမနှစ်စက်ဝန်း ကဏ္ဍအလိုက်ဦးစားပေးဖွံ့ဖြိုးရေးလုပ်ငန်းစဉ်များ 34
 - ၁၁.၂။ ဒုတိယနှစ်စက်ဝန်း ကဏ္ဍအလိုက်ဦးစားပေးဖွံ့ဖြိုးရေးလုပ်ငန်းစဉ်များ 35
 - ၁၁.၃။ တတိယနှစ်စက်ဝန်း ကဏ္ဍအလိုက်ဦးစားပေးဖွံ့ဖြိုးရေးလုပ်ငန်းစဉ်များ..... 36
- ၁၂။ အစည်းအဝေးမှတ်တမ်း 37
 - ၁၂.၁။ ဒုတိယနှစ်စက်ဝန်း အစည်းအဝေးမှတ်တမ်း..... 37

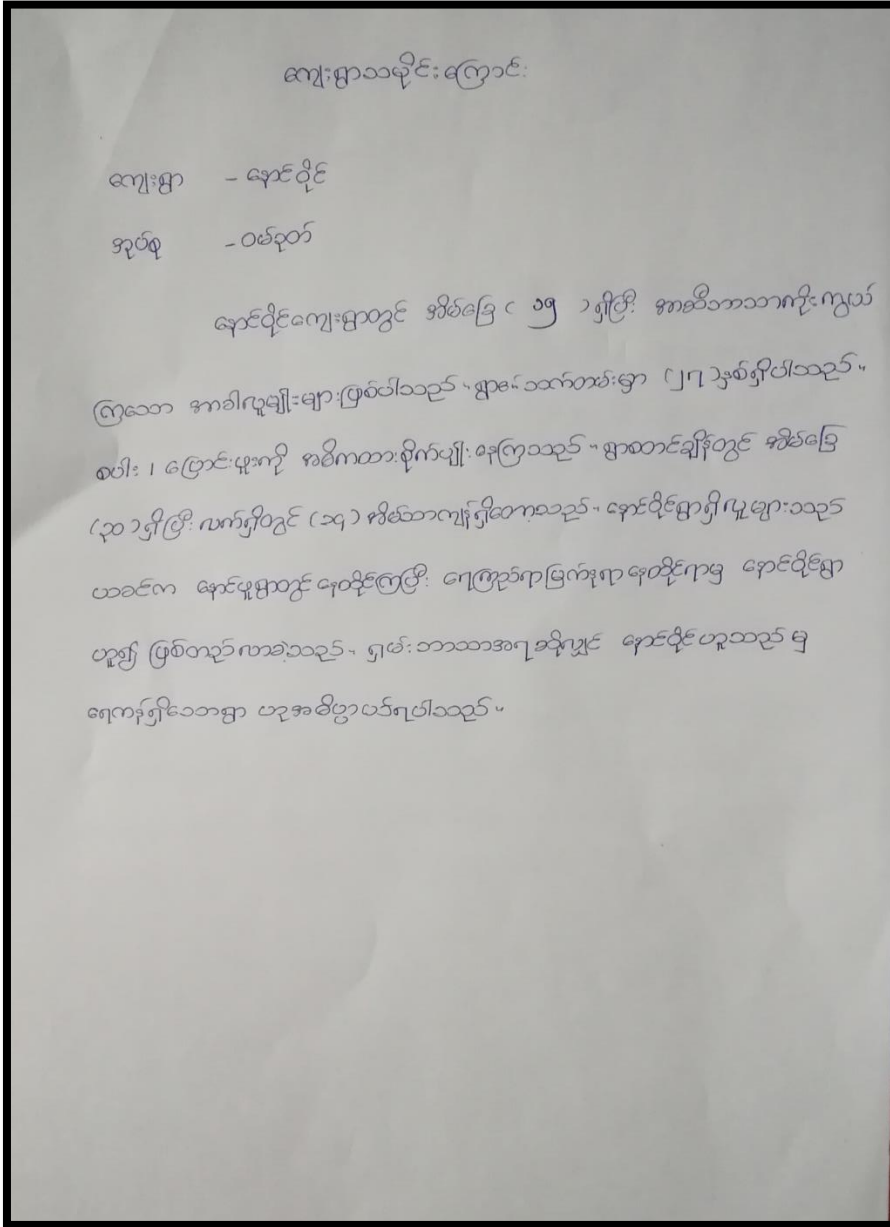
၁၃ ။ ကျေးရွာစီမံခန့်ခွဲမှု အဖွဲ့ဝင် စာရင်းများ 38

၁၄ ။ LIFT၏နည်းပညာအကူအညီဖြင့်ရေးဆွဲထားသောကျေးရွာဖွံ့ဖြိုးရေးအစီအစဉ်မှ အချက်အလက်များကို ကိုးကားအသုံးပြုထားပါသည်။ 39

၁။ မိုင်းခတ်မြို့နယ်အခြေပြမြေပုံ



၄။ ကျေးရွာအခြေခံအချက်အလက်များ (ကျေးရွာသမိုင်းကြောင်း)



၅။ လူထုပူးပေါင်းပါဝင်သော လူမှုဆန်းစစ်ခြင်းနှင့် အကဲဖြတ်ခြင်းလုပ်ငန်းစဉ် အကျဉ်းချုပ်ဇယား

စဉ်	အသုံးပြုသော PRA Tools များ
၁	ကျေးရွာအရင်းမြစ်ပြမြေပုံ (Social Map)
၂	ရာသီခွင်ပြပြက္ခဒိန် (Seasonal Calendar)
၃	ဥစ္စာနေကြွယ်ဝမှု ဦးစားပေးအဆင့်သတ်မှတ်ခြင်း (Wealth Ranking)
၄	ကျား၊ မ ပင့်ကူအိမ်သုံးသပ်ခြင်း (Cob Web)
၅	အရင်းအမြစ်အသုံးချမှုဖော်ထုတ်ခြင်း ဇယား (Asset Mapping)
၆	အဖွဲ့အစည်းချိတ်ဆက်မှုပြမြေပုံ (Venn diagram)

၆.၂။ ရာသီခွင်ပြ ပြက္ခဒိန်

ဝေဠုမင်းရည်ခွဲ
ဆွေဆိုင်: + အောင်ပိုင်

ရာသီခွင်ပြ ပြက္ခဒိန်

၂၀၂၀ ဇူလိုင်လ ၁၂ - ၁၂
၁၂ - ၁၂

အညွှန်း:

နဂါးစင်:	၁	၂	၃	၄	၅	၆	၇	၈	၉	၁၀	၁၁	၁၂
ပျက်ပျိုး:	↖	↗	↘	↙	↘	↙	↘	↙	↘	↙	↘	↙
ရေဂြိုဟ်												
အာဟာရဂြိုဟ်	☉	☉	☉	☉	☉	☉	☉	☉	☉	☉	☉	☉
ဝင်္ဂေ/ထွက်	☽	☽				☽	☽		☽	☽		☽
ပွဲတော်				○				▲	▲			▲
အာဟာရချိန်		≡										≡
ပတ်စပတ်:	///	///	///	///	///	///	///	///	///	///	///	///
ရာသီဥတု				☀	☀	☀	☀	☀	☀	☀	☀	☀

▲ = ဝင်ပွတ်
 ▲ = ဘေးယာ
 ☽ = ရေဂြိုဟ်
 ☽ = ဝင်္ဂေ
 ☽ = အာဟာရဂြိုဟ်
 ☽ = ဝင်္ဂေ
 ☽ = အာဟာရဂြိုဟ်
 ▲ = ပွဲတော်
 ≡ = အာဟာရချိန်
 /// = ပတ်စပတ်
 ☽ = ဝင်္ဂေ/ထွက်
 ☽ = ဝင်္ဂေ/ထွက်

ရာသီခွင်ပြ ပြက္ခဒိန် သုံးသပ်ချက်

ရာသီခွင်ပြ ပြက္ခဒိန်

ဆွေဆိုင်: နှင့် ဆန်း ခင်မြင့် :

ကျေးဇူးတင်အားဖြင့် (၁၂) အိမ်စွဲပါ
သခင်။

- * တစ်စုံတစ်ခု: ယင်းယာပုတ်တို့ကို ခုတ်ကိုင်
ခတ်ပတ်: ယင်းယာပုတ်တို့ကို ခုတ်ကိုင်ပါ။
- * အဖိုး: သား + အဖိုး: သား: ခုတ်ကိုင်
တို့ကို ခုတ်ကိုင်ပါ။
- * ဝင်္ဂေ ရေဂြိုဟ် နှင့် ဖြီး ထွက်ထွေး
သခင်။
- * ဇွန်လအတွက် ရေဂြိုဟ် နှင့် ဖြီး: ရာသီတွင်
ပတ်စပတ်: ဆက်ခွယ်မှု ဆက်သွယ်ပါ။
- * ဇွန်လအတွက် ဘေးယာ နှင့် ဖြီး: ရာသီတွင်
သိုး မယ့် ဘေးယာ ဘေးယာ နှင့် ဖြီး
ပါ။

၆.၃ ။ ဥစ္စာနေကြွယ်ဝမှုအဆင့်သတ်မှတ်ခြင်း

ဥစ္စာနေကြွယ်ဝမှု အဆင့် သတ်မှတ်ချက်		ဖေ.၅ - ၇.၇.၂၀၁၇	
ဝစ်ရှင်အုပ်စု၊ တွေ့ဆုံခြင်း + ရောင်းပိုင်ကျေးရွာ			
အဆင့်	သတ်မှတ်ချက်	အိမ်ထောင်စု အရေအတွက်	ရာခိုင်နှုန်း
ချမ်းသာ	ပျဉ်ထောင်အိမ်၊ သုံးဘီးဆိုင်ကယ်၊ ဆိုင်ကယ်၊ လယ်ထွန်စက်၊ လယ်၊ များ၊ စပါး၊ အချက်၊ မြေတွင်းကလေးကျောင်းထားခြင်း၊ ကြက်အိမ်	5	16.12
အလယ် အလယ်	ပျဉ်ထောင်အိမ်၊ ဆိုင်ကယ်၊ လယ်၊ လယ်ထွန်စက်၊ ကောင်ယာ၊ ကြက်	15	48.4
ဆင်းရဲ	သက်ကယ်အိမ်၊ လယ်၊ ကောင်ယာ ဆိုင်ကယ်	5	16.12
အလွန် ဆင်းရဲ	သက်ကယ်အိမ်	6	19.3
ပါဝင်ဆွေးနွေးသူ က-၃ ၁-၉		စုစုပေါင်း	31 100

ဥစ္စာနေကြွယ်ဝမှုအဆင့်သတ်မှတ်ခြင်း၏ သုံးသပ်ချက်

ဥစ္စာနေကြွယ်ဝမှုအဆင့် သတ်မှတ်ချက်

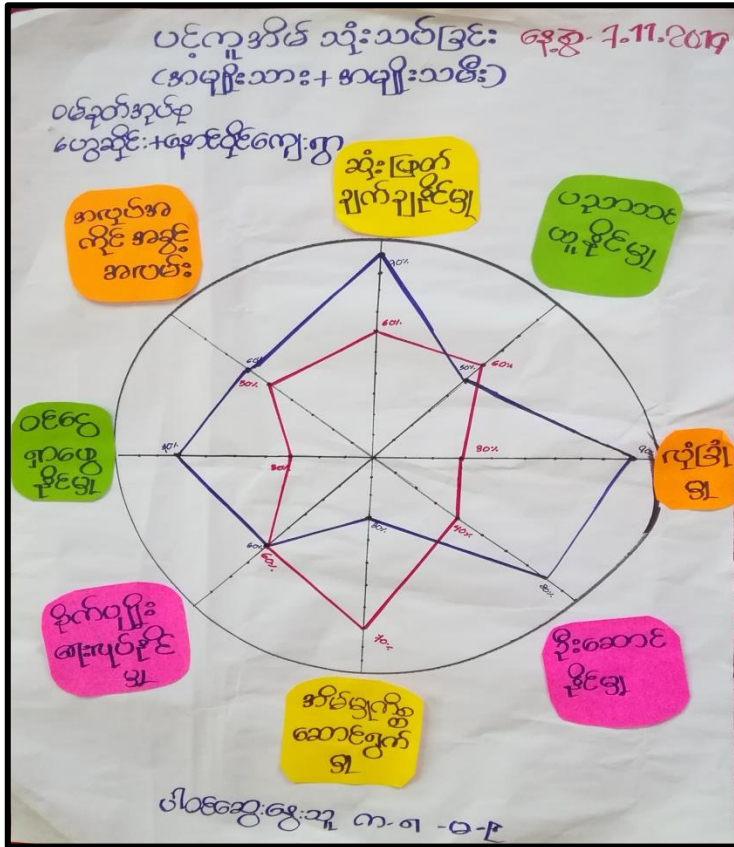
ဆွေးနွေးခြင်းနှင့် ဆန်းစစ်ခြင်း

⇒ ကျေးရွာတွင် အလွန်ဆင်းရဲသည့် အိမ်ထောင်စု (၆) အိမ် ရှိပါသည်။ ဆင်းရဲသည့်အကြောင်း ရင်းမြစ် ကိုယ်ပိုင် လယ်ယာမြေ မရှိချေ အငှား လိုက်ရခြင်းကြောင့် ဖြစ်သည်။

⇒ ချမ်းသာသော မိသားစု မှ ဆင်းရဲသော အိမ်ထောင်စု အား လက်တွဲပေးခြင်း၊ အားပေးစကားပြောခြင်းဖြင့် ကူညီ နိုင်မည်။

⇒ ချမ်းသာသော အိမ်ထောင်စု တွင် မြေတွင်း၌ ကလေးကျောင်းထား နိုင်သည်။

၆.၄ ။ ကျား၊ မ ပင့်ကူအိမ်သုံးသပ်ခြင်း




ကျား၊ မ ပင့်ကူအိမ်သုံးသပ်ချက်

ပင့်ကူအိမ်သုံးသပ်ခြင်း
 ဆွေးနွေးခြင်း နှင့် ဆန်းစစ်ခြင်း

- အမျိုးသားများ သရုပ်ဖော်စာတမ်း ချုပ်
 ဝင်ငွေရရှိနိုင်ရန်၊ စိုးဆောင်နိုင်ခြင်း
 မျှ၊ ဖုတ်ထုတ် ခွင့်ဆောင်ပေးနိုင်ခြင်း
 မျှထွင်အားသာသရုပ်။

- အမျိုးသမီးများ သရုပ်ဖော်ဖော် ဖုတ်ထုတ်
 ကဏ္ဍများ နှင့် ဝတ်အင်္ကျီ ကုန်ထုတ်
 သရုပ်၊ စိုးဆောင်ဆုံးဖြတ်နိုင်ခြင်း
 မျှ၊ ဝင်ငွေရရှိမှု တို့ထွင်အား
 နှုတ်ပါသရုပ်။

၆.၅ ။ ကျေးရွာအရင်းအမြစ်အသုံးချမှုဇယား



ကျေးရွာအရင်းအမြစ်အသုံးချမှုဇယား သုံးသပ်ချက်

ပိုင်ဆိုင်မှု သုံးသပ်ခြင်း
 ဆွေးနွေးခြင်း နှင့် ဆန်းစစ်ခြင်း
 * ၆-သုံးစွဲမှု အစုအဝေး၊ အုပ်စုအဖွဲ့အစည်း
 ဖြစ်သည်
 * ၈-သုံးစွဲမှုအဖွဲ့ သုံးဘက် + ဆယ်ကပ်
 ကျေးရွာအရင်းအမြစ်ဖြစ်သည်။
 * ၈/၆ အရင်းအမြစ်ထိန်းချုပ်မှုတွင်
 တွေ့ရှိရပါသည်။
 ဥပမာ => တောင်ယာ၊ ပေါက်တူး
 ချောင်း၊ - - - -

၇။ ကျေးရွာဖွံ့ဖြိုးရေးအစီအစဉ်ဆောင်ရွက်မှုမှတ်တမ်းဓါတ်ပုံများ

ကျေးရွာအစည်းအဝေးနှင့် PRA Tools များအသုံးပြု၍ အချက်အလက်ကောက်ခံခြင်း



၈။ ကျေးရွာအခြေခံအချက်အလက်(ပုံစံ-၁)

၈.၁ ။ ပထမဆုံးစိတ်ဆက်စဉ် ကျေးရွာအခြေခံအချက်အလက်(ပုံစံ-၁)

ပုံစံ - ၈ - ၁ ကျေးရွာအခြေခံအချက်အလက်များ (Form PC 1)

လမ်းညွှန်ချက် ကျေးရွာတစ်ရွာသို့ ပထမဆုံးစိတ်ဆက်စဉ် သွားရောက်သောအခါ လူထုစည်းရုံးရေးမှူးသည် ကျေးရွာ ခေါင်းဆောင်များအား ကျေးရွာအချက်အလက်များကို မေတ္တာရပ်ခံ၍ တောင်းခံရသည်။ ဤအချက်အလက်များကို စီမံကိန်း မိတ်ဆက်အစည်းဝေးမတိုင်မီတောင်းခံရမည်။ စီမံကိန်းမိတ်ဆက်အစည်းဝေးတွင် လူထုစည်းရုံးရေးမှူးသည် ဤအချက်အလက် များအား စစ်ဆေးပြီး မှန်ကန်အောင်ပြုလုပ်ရမည်။ ပြီးနောက်တွင် လူထုစည်းရုံးရေးမှူးမှ သတင်းအချက်အလက်ထံသို့ Tablets မှ တဆင့် ဖြည့်သွင်းရမည်။

ကျေးရွာခေါင်းဆောင် အမည် (မြို့မ)		ကျေးရွာခေါင်းဆောင်၏ ဖုန်းနံပါတ်	လူထုစည်းရုံးရေးမှူး၏ အမည်
ဒေါ် ကိုအေး			ဦးစွာ (၁) ကျေးရွာ
ဖြည့်နယ်တိုင်းဒေသကြီး ရှင်း (အရှေ့)	မြို့နယ် မိုင်းခတ်	ကျေးရွာအုပ်စု	ကျေးရွာ
		၁၆၅၀	၁၅၅၀

ကား လူဦးရေ

လူမျိုးစု	အိမ်ထောင်စုအရေအတွက်	ကိုးကွယ်သည့်ဘာသာ	အိမ်ထောင်စုအရေအတွက်
လူမျိုးစု (၁) အာခါ	၂၅	ဘာသာ (၁) မြန်မာ	၂၅
လူမျိုးစု (၂) -----		ဘာသာ (၂) -----	
လူမျိုးစု (၃) -----		ဘာသာ (၃) -----	
လူမျိုးစု (၄) -----		ဘာသာ (၄) -----	
လူမျိုးစု (၅) -----		ဘာသာ (၅) -----	
လူမျိုးစုရော အခြား		ဘာသာရော -----	
	အရေအတွက်		
မသန်စွမ်းသူများ	-		
သက်ကြီးရွယ်အိုများ (၆၅ နှစ် နှင့် အထက်)	၅		
စစ်ဘေးရှောင်	-		

	အမျိုးသား (အရေအတွက်)	အမျိုးသမီး (အရေအတွက်)
လူဦးရေ	၈၀	၇၉
လူမျိုးစု (၁) အာခါ	၈၀	၇၉
လူမျိုးစု (၂) -----		
လူမျိုးစု (၃) -----		
လူမျိုးစု (၄) -----		
လူမျိုးစု (၅) -----		
အခြား		
အိမ်ထောင်စုစီ	၂၅	၇

lat 21.68401614
long 94.42935938

(ခ) အခြေခံအဆောက်အအုံ အသုံးအဆောင်များ

စာသင်ကျောင်း	အမှတ် ခြံစိမ်း	ကျန်းမာရေး	အမှတ် ခြံစိမ်း	ဘာသာရေး အဆောက် အအုံများ	အမှတ် ခြံစိမ်း
မူကြိုကျောင်း	<input type="checkbox"/>	တိုက်နယ်ဆေးရုံ	<input type="checkbox"/>	စေတီ	<input type="checkbox"/>
မူလတန်းကျောင်း	<input type="checkbox"/>	ကျန်းမာရေးဌာန	<input type="checkbox"/>	ဘုန်းကြီးကျောင်း	<input type="checkbox"/>
မူလွန်ကျောင်း	<input type="checkbox"/>	ကျန်းမာရေးဌာနခွဲ	<input type="checkbox"/>	ဟိန္ဒူဘုရားကျောင်း	<input type="checkbox"/>
အလယ်တန်းကျောင်း	<input type="checkbox"/>	ဆေးပေးခန်း	<input type="checkbox"/>	ခရစ်ယာန်ကျောင်း	<input checked="" type="checkbox"/>
လယ်လွန်ကျောင်း	<input type="checkbox"/>	အခြား	<input type="checkbox"/>	ဗလီ	<input type="checkbox"/>
အထက်တန်းကျောင်း	<input type="checkbox"/>			အခြား	<input type="checkbox"/>
အခြား	<input type="checkbox"/>				
မှတ်ချက်		မှတ်ချက်		မှတ်ချက်	

(ဂ) ကျွမ်းကျင်သူများမှတ်တမ်း (ကျေးရွာတွင်နေထိုင်သော သို့မဟုတ် တခြားရွာမှလာရောက်သော ကျွမ်းကျင်သူများ)

(ခ) စာသင်ကျောင်း			(ဂ) ကျန်းမာရေး			(င) လက်မှုပညာရှင်		
စာသင်ကျောင်း	ရွာတွင်နေထိုင်သူ	အခြားရွာမှလာသူ	ရွာတွင်နေထိုင်သူ	အခြားရွာမှလာသူ	ရွာတွင်နေထိုင်သူ	အခြားရွာမှလာသူ	ရွာတွင်နေထိုင်သူ	အခြားရွာမှလာသူ
မူလတန်းပြဆရာ/မ	<input type="checkbox"/>	<input type="checkbox"/>	ဆရာဝန်	<input type="checkbox"/>	<input type="checkbox"/>	လက်သမား	<input type="checkbox"/>	<input type="checkbox"/>
အထက်တန်းပြဆရာ/မ	<input type="checkbox"/>	<input type="checkbox"/>	လက်ထောက်ကျန်းမာရေးမှူး	<input type="checkbox"/>	<input type="checkbox"/>	ပန်းရံ	<input type="checkbox"/>	<input type="checkbox"/>
အလယ်တန်းပြဆရာ/မ	<input type="checkbox"/>	<input type="checkbox"/>	အမျိုးသမီးကျန်းမာရေးဆရာမ	<input type="checkbox"/>	<input type="checkbox"/>	လျှပ်စစ်ကျွမ်းကျင်ပီးသမား	<input type="checkbox"/>	<input type="checkbox"/>
မူကြိုဆရာ/မ	<input type="checkbox"/>	<input type="checkbox"/>	သားဖွားဆရာမ	<input type="checkbox"/>	<input checked="" type="checkbox"/>	ရေပိုက်သွယ်သူ	<input type="checkbox"/>	<input type="checkbox"/>
အခြား	<input type="checkbox"/>	<input type="checkbox"/>	ပြည်သူ့ကျန်းမာရေးလုပ်သား	<input type="checkbox"/>	<input type="checkbox"/>	စက်ပြင်ဆရာ	<input type="checkbox"/>	<input type="checkbox"/>
မှတ်ချက်			မှတ်ချက်			မှတ်ချက်		

(ဃ) ကျေးရွာသို့ ရောက်ရှိနိုင်သည့် လမ်းအခြေအနေ / ကျေးရွာတစ်ရွာသည် ၎င်း၏ ကျေးရွာအုပ်စုနှင့် ဆက်သွယ်ထားသော လမ်းအခြေအနေ (အောက်ပါတို့ကို ဝိုင်းပါ)

ကျောက်ကြမ်းလမ်း ကတ္တရာလမ်း ကွန်ကရစ်လမ်း မော်တော်ဆိုင်ကယ်လမ်း
 ကျောက်ခင်းလမ်း မြေသားလမ်း လူသွားလမ်း အခြား _____

(င) ကျေးရွာဖွံ့ဖြိုးမှုစီမံချက်

(၁) လူထုဝဟိုပြုစီမံကိန်းမစတင်မီ ဤကျေးရွာတွင် ကျေးရွာဖွံ့ဖြိုးမှု စီမံချက်ရှိခဲ့ပါသလား? ဝိုင်းပါ
 ရှိပါသည်/မရှိပါ/မသိပါ
 (၂) ရှိခဲ့ပါလျှင် ဤစီမံချက်ကို မည်သည့် ခုနှစ်တွင် ပြင်ဆင်ခဲ့ပါသနည်း? နှစ်-----/မသိပါ
 (၃) ဤစီမံချက်ကို ဖြန့်နယ်မှုအတည်ပြုခဲ့ပါသလား? ပြုခဲ့ပါသည်/မပြုခဲ့ပါ/မသိပါ

(စ) ခရီးအကွာအဝေး

- (၁) ဤကျေးရွာ၏ပဟိုမှ ၎င်းကျေးရွာအုပ်စု၏ပဟိုအထိ ခရီးမိုင်မည်မျှကွာဝေးသနည်း? မိုင် ၆ / မသိပါ
- (၂) ဤကျေးရွာမှ ၎င်းကျေးရွာအုပ်စုပဟိုအထိ သွားလာရာတွင်ကြာမြင့်သည့်အချိန်။

ခြောက်သွေ့ရာသီတွင်ကြာချိန် ၁၂ / ၃၀ / ၂၀ ထော်လာဂျီ/မော်တော်ဆိုင်ကယ်/ခြေလျင်/လား/မော်တော်ဘုတ်/
အခြား -----
မိုးရာသီတွင်ကြာချိန် ၁၀ / ၂၅ / ၁၀ ထော်လာဂျီ/မော်တော်ဆိုင်ကယ်/ခြေလျင်/လား/မော်တော်ဘုတ်/
အခြား -----

(ဆ) ပတ်ဝန်းကျင်ဆိုင်ရာ သဘာဝဘေးအန္တရာယ်

ဤကျေးရွာတွင် ရေကြီးခြင်းကဲ့သို့ သဘာဝဘေးအန္တရာယ်ကျရောက်ဖူးခြင်း ရှိပါသလား။

- မရှိပါ
- ရှိပါသည် ရှိလျှင်ဖော်ပြပါ -----

(ဇ) ကျေးရွာတွင် ဖွဲ့စည်းထားသော အဖွဲ့အစည်းများ

လူထုပဟိုပြုစီမံကိန်းမတိုင်မီ ဤကျေးရွာတွင် ကျေးရွာဖွံ့ဖြိုးရေးအတွက် အစိုးရ (သို့) ရွာသားများကိုယ်တိုင်(သို့) စီမံကိန်းတစ်ခုခုမှ ဖွဲ့စည်းထားသည့် အဖွဲ့အစည်းများရှိပါသလား။

- (၁) -----
- (၂) -----

(ဈ) အထွေထွေအုပ်ချုပ်ရေး ဦးစီးဌာန (GAD) မှ မှတ်တမ်းတင်ထားခြင်း

ဤကျေးရွာသည် အထွေထွေအုပ်ချုပ်ရေး ဦးစီးဌာန (GAD) မှ မှတ်တမ်းတင်ထားမှု ရှိပါသလား။

- မရှိပါ
- ရှိပါသည်

ကျေးရွာခေါင်းဆောင်

အမည် ဦးဝေလ်

လက်မှတ် [Signature] နေ့. ၁၉. ၇. ၂၀ ၁၈

လူထုစည်းရုံးရေးမှူး

အမည် ဒေါ်စန်

လက်မှတ် [Signature] နေ့. ၁၉. ၇. ၂၀ ၁၈

၈.၂။ ဒုတိယနှစ်စက်ဝန်း ကျေးရွာအခြေခံအချက်အလက်(ပုံစံ-၁)

ဒုတိယနှစ်စက်ဝန်း

ပုံစံ - ၈ - ၁ ကျေးရွာအခြေခံအချက်အလက်များ (Form PC 1)

လမ်းညွှန်ချက်၊ ကျေးရွာတစ်ရွာသို့ ပထမဆုံးမိတ်ဆက်ပေးသွားရောက်သောအခါ လူထုစည်းရုံးရေးမှူးသည်	
ကျေးရွာခေါင်းဆောင်များအားကျေးရွာအချက်အလက်များကိုပေတ္တာရပ်ခံ၍တောင်းခံရသည်။ ဤအချက်အလက်များကိုစီမံကိန်းမိတ်ဆက်အစည်းဝေးပတ်ဝီတောင်းခံရမည်။ စီမံကိန်းမိတ်ဆက်အစည်းဝေးတွင် လူထုစည်းရုံးရေးမှူးသည် ဤအချက်အလက်များအား စစ်ဆေးပြီး မှန်ကန်အောင်ပြုလုပ်ရမည်။ ပြီးနောက်တွင် လူထုစည်းရုံးရေးမှူးမှ သတင်းအချက်အလက်ထံသို့ Tablets မှ တဆင့် ပြည်သူ့ရင်းနှီးမြှုပ်နှံမှု	
ကျေးရွာခေါင်းဆောင် အမည် ဦးဌာ ၇	ကျေးရွာခေါင်းဆောင်၏ ဖုန်းနံပါတ်
လူထုစည်းရုံးရေးမှူး၏အမည် ဦးကျော်လား	
ပြည်နယ်၊တိုင်းဒေသကြီး ရှမ်း၊ အရှေ့	မြို့နယ် မိုင်းခတ်
ကျေးရွာအုပ်စု ဝမ်ခွတ်	ကျေးရွာ ကျော်စိုင့်

က။ လူဦးရေ

လူမျိုးစု	အိမ်ထောင်စုအရေအတွက်	ကိုးကွယ်သည့်ဘာသာ	အိမ်ထောင်စုအရေအတွက်
လူမျိုးစု (၁) - ၁၇၂	14	ဘာသာ(၁) - ၁၇၂	14
လူမျိုးစု (၂) -----		ဘာသာ(၂) -----	
လူမျိုးစု (၃) -----		ဘာသာ(၃) -----	
လူမျိုးစုရော -----		ဘာသာရော -----	
အခြား			
	အရေအတွက်		
မသန်စွမ်းသူများ	-		
သက်ကြီးရွယ်အိုများ (၆၅ နှစ် နှင့် အထက်)	5		
စစ်ဘေးရှောင်	-		

	အမျိုးသား(အရေအတွက်)	အမျိုးသမီး(အရေအတွက်)	စုစုပေါင်းအရေအတွက်
လူဦးရေ			
လူမျိုးစု (၁) <u>3၇၅</u>	40	40	80
လူမျိုးစု (၂)-----			
လူမျိုးစု (၃)-----			
အခြား			
အိမ်ထောင်ဦးစီး	4	-	14

(ခ) အခြေခံအဆောက်အအုံ အသုံးအဆောင်များ

စာသင်ကျောင်း	အမှတ် ခြံပိ	ကျန်းမာရေး	အမှတ် ခပ်ပါ	ဘာသာရေးအဆောက် အအုံများ	အမှတ် ခြံပိ
အထက်တန်းကျောင်း	<input type="checkbox"/>	ဆေးရုံ	<input type="checkbox"/>	စေတီ	<input type="checkbox"/>
အလယ်တန်းကျောင်း	<input type="checkbox"/>	ကျန်းမာရေးဌာန	<input type="checkbox"/>	ဘုန်းကြီးကျောင်း	<input type="checkbox"/>
မူလတန်းကျောင်း	<input type="checkbox"/>	ကျန်းမာရေးဌာနခွဲ	<input type="checkbox"/>	ဟိန္ဒူဘုရားကျောင်း	<input type="checkbox"/>
မူကြိုကျောင်း	<input type="checkbox"/>	ဆေးပေးခန်း	<input type="checkbox"/>	ခရစ်ယာန်ကျောင်း	<input checked="" type="checkbox"/>
အခြား	<input type="checkbox"/>	အခြား	<input type="checkbox"/>	ဗလီ	<input type="checkbox"/>
				အခြား	<input type="checkbox"/>
မှတ်ချက်		မှတ်ချက်		မှတ်ချက်	

ဒုတိယနှစ်စက်ဝန်း

(ဂ) ကျွမ်းကျင်သူများမှတ်တမ်း (ကျေးရွာတွင်နေထိုင်သော သို့မဟုတ် တခြားရွာမှလာရောက်သောကျွမ်းကျင်သူများ)

(၁) စာသင်ကျောင်း			(၂) ကျန်းမာရေး			(၃) လက်မှုပညာရှင်		
	ရွာတွင်နေထိုင်သူ	အခြားရွာမှလာသူ		ရွာတွင်နေထိုင်သူ	အခြားရွာမှလာသူ		ရွာတွင်နေထိုင်သူ	အခြားရွာမှလာသူ
မူလတန်းပြဆရာ/မ	<input type="checkbox"/>	<input type="checkbox"/>	ဆရာဝန်	<input type="checkbox"/>	<input type="checkbox"/>	လက်သမား	<input type="checkbox"/>	<input type="checkbox"/>
အထက်တန်းပြဆရာ/မ	<input type="checkbox"/>	<input type="checkbox"/>	လက်ထောက်ကျန်းမာရေးမှူး	<input type="checkbox"/>	<input type="checkbox"/>	ပန်းချီ	<input type="checkbox"/>	<input type="checkbox"/>
အလယ်တန်းပြဆရာ/မ	<input type="checkbox"/>	<input type="checkbox"/>	အမျိုးသမီးကျန်းမာရေးဆရာမ	<input type="checkbox"/>	<input type="checkbox"/>	လှုပ်စစ်ကျွမ်းကျင်ပီးသမား	<input type="checkbox"/>	<input type="checkbox"/>
မူကြိုဆရာ/မ	<input type="checkbox"/>	<input type="checkbox"/>	သားဖွားဆရာမ	<input type="checkbox"/>	<input type="checkbox"/>	ရေပိုက်သွယ်သူ	<input checked="" type="checkbox"/>	<input type="checkbox"/>
အခြား	<input type="checkbox"/>	<input type="checkbox"/>	ပြည်သူ့ကျန်းမာရေးလုပ်သား	<input type="checkbox"/>	<input type="checkbox"/>	စက်ပြင်ဆရာ	<input type="checkbox"/>	<input type="checkbox"/>
မှတ်ချက်			မှတ်ချက်			မှတ်ချက်		

(ဃ) ကျေးရွာသို့ ရောက်ရှိနိုင်သည့်လမ်းအခြေအနေ / ကျေးရွာတစ်ရွာသည် ၎င်း၏ကျေးရွာအုပ်စုနှင့် ဆက်သွယ်ထားသောလမ်းအခြေအနေ (အောက်ပါတို့ကိုပိုင်းပါ)

ကျောက်ကြမ်းလမ်း ကတ္တရာလမ်း ကွန်ကရစ်လမ်း မော်တော်ဆိုင်ကယ်လမ်း
 ကျောက်စင်းလမ်း မြေသားလမ်း လူသွားလမ်း အခြား _____

(င) ကျေးရွာဖွံ့ဖြိုးမှုစီမံချက်

ပိုင်းပါ

(၁) လူထုပေါ်ပြစ်ပံက်နီးမစတင်မှီ ဤကျေးရွာတွင်ကျေးရွာဖွံ့ဖြိုးမှုစီမံချက်ရှိခဲ့ပါသလား?

ရှိပါသည်/မရှိပါ/မသိပါ

(၂) ရှိခဲ့ပါလျှင် ဤစီမံချက်ကို မည်သည့် ခုနှစ်တွင်ပြင်ဆင်ခဲ့ပါသနည်း?

နှစ်-----/မသိပါ

(၃) ဤစီမံချက်ကို မြို့နယ်မှအတည်ပြုခဲ့ပါသလား?

ပြုခဲ့ပါသည်/မပြုခဲ့ပါ/မသိပါ

ဒုတိယနှစ်စက်ဝန်း

(စ) ခရီးအကွာအဝေး

(၁) ဤကျေးရွာ၏ပဟိုမှ၎င်းကျေးရွာအုပ်စု၏ပဟိုအထိခရီးမိုင်မည်မျှကွာဝေးသနည်း? မိုင်---7---/မသိပါ

(၂) ဤကျေးရွာမှ ၎င်းကျေးရွာအုပ်စုပဟိုအထိသွားလာရာတွင်ကြာမြင့်သည့်အချိန်။

ခြောက်သွေ့ရာသီတွင်ကြာချိန်---၅၀:၃၀---ထော်လာရီ/မော်တော်ဆိုင်ကယ်/ခြေလျင်/လား/မော်တော်ဘုတ်/

အခြား: -----

မိုးရာသီတွင်ကြာချိန်--- ၀၀:၄၅ ---ထော်လာရီ/မော်တော်ဆိုင်ကယ်/ခြေလျင်/လား/မော်တော်ဘုတ်/

အခြား: -----

(ဆ) ပတ်ဝန်းကျင်ဆိုင်ရာသဘာဝဘေးအန္တရာယ်

ဤကျေးရွာတွင်ကြေးခြင်းကဲ့သို့ သဘာဝဘေးအန္တရာယ်ကျရောက်ဖူးခြင်း ရှိပါသလား။

မရှိပါ ရှိပါသည် ရှိလျှင်ဖော်ပြပါ-----

(ဇ) ကျေးရွာတွင် ဖွဲ့စည်းထားသော အဖွဲ့အစည်းများ

လူထုပဟိုပြုစီမံကိန်းမတိုင်မီ ဤကျေးရွာတွင် ကျေးရွာဖွံ့ဖြိုးရေးအတွက် အစိုးရ(သို့)ရွာသားများကိုယ်တိုင်(သို့) စီမံကိန်းတစ်ခုခုမှ ဖွဲ့စည်းထားသည့် အဖွဲ့အစည်းများရှိပါသလား။

(၁) -----

(၂) -----


(ဈ) အထွေထွေအုပ်ချုပ်ရေး ဦးစီးဌာန (GAD) မှ မှတ်တမ်းတင်ထားခြင်း

ဤကျေးရွာသည် အထွေထွေအုပ်ချုပ်ရေး ဦးစီးဌာန (GAD) မှ မှတ်တမ်းတင်ထားမှု ရှိပါသလား။

မရှိပါ ရှိပါသည်


ကျေးရွာခေါင်းဆောင်

အမည် ဦး ဖား က

လက်မှတ်  နေ့စွဲ ၈.၁၁.၂၀၁၉

လူထုစည်းရုံးရေးမှူး

အမည် ဦး ကျော် မင်း

လက်မှတ်  နေ့စွဲ ၈.၁၁.၂၀၁၉

၈.၃ ။ တတိယနှစ်စက်ဝန်း ကျေးရွာအခြေခံအချက်အလက်(ပုံစံ-၁)

Lat ၂၁.၆၃၄၇၆၅၇
Lon ၉၅.၄၂၈၉၅၁၅

တတိယနှစ်စက်ဝန်း

ပုံစံ - ၈ - ၁ ကျေးရွာအခြေခံအချက်အလက်များ (Form PC 1)

လမ်းညွှန်ချက်/ကျေးရွာအခြေခံအချက်အလက်များကို ပထမဆုံးစိတ်ဆက်စနစ်သုံးစွဲသူအားပေးအပ် ကျေးရွာအခြေခံအချက်အလက်များကို ပထမဆုံးစိတ်ဆက်စနစ်သုံးစွဲသူအားပေးအပ်		လူထုစည်းရုံးရေးမှူးသည် ကျေးရွာအခြေခံအချက်အလက်များကို စိစစ်ဆန်းစိတ်ဆက်စနစ်သုံးစွဲသူအားပေးအပ်	
ကျေးရွာခေါင်းဆောင် အမည် ဦးကျားကု		ကျေးရွာခေါင်းဆောင်၏ ဖုန်းနံပါတ် ၈၅-၄၄၀၁၃၅၈၇၄	လူထုစည်းရုံးရေးမှူး၏အမည် နေဝေကမ္ဘောဒီး
ပြည်နယ်/တိုင်းဒေသကြီး/ရှမ်း(အရှေ့)	မြို့နယ်/ခရိုင်	ကျေးရွာအုပ်စု ဝမ်ခွတ်	ကျေးရွာ နောင်ပိုင်

က၊ လူဦးရေ

လူမျိုးစု	အိမ်ထောင်စုအရေအတွက်	ကိုးကွယ်သည့်ဘာသာ	အိမ်ထောင်စုအရေအတွက်
လူမျိုးစု (၁) အာခါ	၁၈	ဘာသာ(၁) ခရစ်ယာန်	၁၈
လူမျိုးစု (၂) -----		ဘာသာ(၂) -----	
လူမျိုးစု (၃) -----		ဘာသာ(၃) -----	
လူမျိုးစုရော -----		ဘာသာရော -----	
အခြား			
	အရေအတွက်		
မသန်စွမ်းသူများ	-		
သက်ကြီးရွယ်အိုများ (၆၅ နှစ် နှင့် အထက်)	၆		
စစ်ဘေးရှောင်	-		

	အမျိုးသား(အရေအတွက်)	အမျိုးသမီး(အရေအတွက်)	စုစုပေါင်းအရေအတွက်
လူဦးရေ	59	55	114
လူမျိုးစု (၁)-အာဒါ	59	55	114
လူမျိုးစု (၂)-----			
လူမျိုးစု (၃)-----			
အခြား			
အိမ်ထောင်ဦးစီး	18	-	18

(ခ)အခြေခံအဆောက်အအုံ အသုံးအဆောင်များ

စာသင်ကျောင်း	အမှတ် ခြံပိ	ကျန်းမာရေး	အမှတ် ခပ်ပါ	ဘာသာရေးအဆောက် အအုံများ	အမှတ် ခြံပိ
အောက်တန်းကျောင်း	<input type="checkbox"/>	ဆေးရုံ	<input type="checkbox"/>	စေတီ	<input type="checkbox"/>
အလယ်တန်းကျောင်း	<input type="checkbox"/>	ကျန်းမာရေးဌာန	<input type="checkbox"/>	ဘုန်းကြီးကျောင်း	<input type="checkbox"/>
မူလတန်းကျောင်း	<input type="checkbox"/>	ကျန်းမာရေးဌာနခွဲ	<input type="checkbox"/>	ဟိန္ဒူဘုရားကျောင်း	<input type="checkbox"/>
မူကြိုကျောင်း	<input type="checkbox"/>	ဆေးပေးခန်း	<input type="checkbox"/>	ခရစ်ယာန်ကျောင်း	<input checked="" type="checkbox"/>
အခြား	<input type="checkbox"/>	အခြား	<input type="checkbox"/>	ဗလီ	<input type="checkbox"/>
				အခြား	<input type="checkbox"/>
မှတ်ချက်		မှတ်ချက်		မှတ်ချက်	

တပ်မတော်အဖွဲ့အစည်း

(က) ကျေးရွာအုပ်စုမှ မှတ်တမ်း (ကျေးရွာတွင်နေထိုင်သော သို့မဟုတ် တခြားရွာမှလာရောက်သော ကျွမ်းကျင်သူများ)

(ငါ) ဤကျေးရွာတွင် ငါတို့အဖွဲ့အစည်း၏ အဖွဲ့ဝင်များသည် ကျေးရွာတွင် နေထိုင်သည့် အချိန်မှစ၍				ပိုင် (ခွဲ) ဖြစ်ပါသလား		
မူလတန်း ပြင်ဆင်ရေး	အခြားအဖွဲ့	အခြားအဖွဲ့	အခြားအဖွဲ့	ရွာတွင် နေထိုင်သူ	အခြားရွာမှ လာသူ	အခြားရွာမှ လာသူ
မူလတန်း ပြင်ဆင်ရေး	အခြားအဖွဲ့	အခြားအဖွဲ့	အခြားအဖွဲ့	ရွာတွင် နေထိုင်သူ	အခြားရွာမှ လာသူ	အခြားရွာမှ လာသူ
အထက်တန်း ပြင်ဆင်ရေး	အခြားအဖွဲ့	အခြားအဖွဲ့	အခြားအဖွဲ့	ရွာတွင် နေထိုင်သူ	အခြားရွာမှ လာသူ	အခြားရွာမှ လာသူ
(ဆ) ပတ်ဝန်းကျင်ဆိုင်ရာ သဘာဝဘေးအန္တရာယ်	အခြားအဖွဲ့	အခြားအဖွဲ့	အခြားအဖွဲ့	ရွာတွင် နေထိုင်သူ	အခြားရွာမှ လာသူ	အခြားရွာမှ လာသူ
အလယ်တန်း ပြင်ဆင်ရေး	အခြားအဖွဲ့	အခြားအဖွဲ့	အခြားအဖွဲ့	ရွာတွင် နေထိုင်သူ	အခြားရွာမှ လာသူ	အခြားရွာမှ လာသူ
မူလတန်း ပြင်ဆင်ရေး	အခြားအဖွဲ့	အခြားအဖွဲ့	အခြားအဖွဲ့	ရွာတွင် နေထိုင်သူ	အခြားရွာမှ လာသူ	အခြားရွာမှ လာသူ
(ဂ) ကျေးရွာတွင် ခွဲစည်းထားသော အဖွဲ့အစည်းများ	အခြားအဖွဲ့	အခြားအဖွဲ့	အခြားအဖွဲ့	ရွာတွင် နေထိုင်သူ	အခြားရွာမှ လာသူ	အခြားရွာမှ လာသူ
လူထုထုတ်ပြန်စီမံကိန်းမစတင်မီ ဤကျေးရွာတွင် နေထိုင်သူများ၏ အခြေအနေ	အခြားအဖွဲ့	အခြားအဖွဲ့	အခြားအဖွဲ့	ရွာတွင် နေထိုင်သူ	အခြားရွာမှ လာသူ	အခြားရွာမှ လာသူ
မှတ်ချက်	အခြားအဖွဲ့	အခြားအဖွဲ့	အခြားအဖွဲ့	ရွာတွင် နေထိုင်သူ	အခြားရွာမှ လာသူ	အခြားရွာမှ လာသူ
(၁) _____	အခြားအဖွဲ့	အခြားအဖွဲ့	အခြားအဖွဲ့	ရွာတွင် နေထိုင်သူ	အခြားရွာမှ လာသူ	အခြားရွာမှ လာသူ
(၂) _____	အခြားအဖွဲ့	အခြားအဖွဲ့	အခြားအဖွဲ့	ရွာတွင် နေထိုင်သူ	အခြားရွာမှ လာသူ	အခြားရွာမှ လာသူ

(ဂ) အထွေထွေအုပ်ချုပ်ရေး ဦးစီးဌာန (GAD) မှ မှတ်တမ်းတင်ထားခြင်း
 (ဃ) ကျေးရွာသို့ ရောက်ရှိနိုင်သည့် လမ်းအခြေအနေ / ကျေးရွာတစ်ရွာသည် ၎င်း၏ကျေးရွာအုပ်စုနှင့် ဆက်သွယ်ထားသော လမ်းအခြေအနေသည် အဆင်ပြေမှုရှိပါသလား။ ဦးစီးဌာန (GAD) မှ မှတ်တမ်းတင်ထားမှု ရှိပါသလား။

မရှိပါ ကျောက်ကြမ်းရှိသည် ကတ္တရာလမ်း ကွန်ကရစ်လမ်း မော်တော်ဆိုင်ကယ်လမ်း
 ကျောက်ခင်းလမ်း မြေသားလမ်း လူသွားလမ်း အခြား _____
 ကျေးရွာခေါင်းဆောင် အမည် _____

(င) ကျေးရွာဖွံ့ဖြိုးမှုစီမံချက် လက်မှတ် နေ့စွဲ ရိုင်းပါ
 (၁) လူထုထုတ်ပြန်စီမံကိန်းမစတင်မီ ဤကျေးရွာတွင် ကျေးရွာဖွံ့ဖြိုးမှု ရှိပါသည်/မရှိပါ/မသိပါ
 လူထုထုတ်ပြန်စီမံချက်ရှိပါသလား? အမည် _____
 (၂) ရှိခဲ့ပါလျှင် ဤစီမံချက်ကို မည်သည့် ခုနှစ်တွင် ပြင်ဆင်ခဲ့ပါသနည်း? နှစ်နံပါတ်/မသိပါ
 (၃) ဤစီမံချက်ကို မြို့နယ်မှ အတည်ပြုခဲ့ပါသလား? ပြုခဲ့ပါသည်/မပြုခဲ့ပါ /မသိပါ

၉။ စီမံကိန်းစက်ဝန်းအချိန်ဇယား (ပုံစံ -၂)

၉.၁။ ပထမနှစ်စက်ဝန်း စီမံကိန်းစက်ဝန်းအချိန်ဇယား (ပုံစံ -၂)

ပုံစံ - ၈ -၂ - စီမံကိန်းစက်ဝန်းအချိန်ဇယား (PC 2)

ကျေးရွာအုပ်စုအမည်၊ သက်ဆိုင်ရာလူထုစုစည်းရေးရာ/လက်ထောက်နည်းပညာပျူများ၊ စီမံကိန်းစက်ဝန်းအဆင့်တစ်ခုစီပြီးစီးတိုင်း ကျေးရွာနှင့် ကျေးရွာအုပ်စုအတွက် ဤပုံစံကို ပြည့်စုံစေရမည်။	
စည်းရုံးရေးရာ/ဝန်ထမ်း အမည်	တာဝန်ခံအမည်
ခန့်အပ်ရက်	စက်ဝန်းအားအမှတ်ခြစ်ပါ <input type="checkbox"/> စက်ဝန်း(၁) <input type="checkbox"/> စက်ဝန်း(၂) <input type="checkbox"/> စက်ဝန်း(၃) <input type="checkbox"/> စက်ဝန်း(၄) <input type="checkbox"/> စက်ဝန်း(၅)
ပြည်နယ်/တိုင်း ရင်း (အလှူ)	မြို့နယ် မိုင်းခတ်
ကျေးရွာအုပ်စု	ကျေးရွာအုပ်စု

စီမံကိန်းအဆင့်စက်ဝန်းအမည်များ	ခန့်အပ်		အစည်းအဝေးတွင်တက်ရောက်သူအရေအတွက်						တစ်စု တာဝန်ခံ	စီမံခန့်ခွဲမှု
	စတင်သည့် ဝေ့	ပြီးဆုံးသည့် ဝေ့	အမျိုးသား အရေအတွက်	အမျိုးသမီး အရေအတွက်	အိမ်ထောင်စု အရေအတွက်	လူမျိုးစုတက်ရောက်သူ အရေအတွက်နှင့် လူမျိုးစုအမည်	တက်ရောက်သူ	မတက်ရောက်သူ		
၁။ ကျေးရွာစီမံကိန်း စီမံကိန်းစက်ဝန်းအစည်းအဝေး	20.12.18	20.12.18	4	2	7	အာဒါ	7	15	63.33	
၂။ ကျေးရွာအုပ်စု မြို့နယ် စီမံကိန်းစက်ဝန်းအစည်းအဝေး	21.12.18	21.12.18	၅	၂	၇	အာဒါ	၇	၁၅	၅၇.၆၉	
၃။ ကျေးရွာအုပ်စု လုပ်ငန်းဆိုင်ရာစီမံကိန်းစက်ဝန်းအစည်းအဝေး										
၄။ မြို့နယ်အဆင့် စီမံကိန်းစက်ဝန်းအစည်းအဝေးနှင့် အကောင်အထည်ဖော်ရေးစီမံကိန်းစက်ဝန်းအစည်းအဝေး	1.2.19	1.2.19	မလုံ	မလုံ	မလုံ	မလုံ	မလုံ	မလုံ	မလုံ	
၅။ မြို့နယ် စီမံကိန်းစက်ဝန်းအစည်းအဝေးနှင့် အကောင်အထည်ဖော်ရေးစီမံကိန်းစက်ဝန်းအစည်းအဝေး	28.2.19	28.2.19	၄	၂	၇	အာဒါ	၇	၁၅	၅၇.၆၉	

1

၆။ စီမံကိန်းစက်ဝန်းစီမံကိန်းစက်ဝန်းအစည်းအဝေး	မလုံ	မလုံ	မလုံ	မလုံ	မလုံ	မလုံ	မလုံ	မလုံ	မလုံ
၆.၁။ စီမံကိန်းစက်ဝန်းစီမံကိန်းစက်ဝန်းအစည်းအဝေး	12.3.19	12.3.19	4	2	6	အာဒါ	6	6	
၆.၂။ ဝယ်ယူရေးအစီအစဉ် အစည်းအဝေး	12.3.19	12.3.19	4	2	6	အာဒါ	6	6	
၆.၃။ ဘဏ္ဍာရေးကျန်ကျ လျှောက်အစီအစဉ် အစည်းအဝေး	12.3.19	12.3.19	4	2	6	အာဒါ	6	6	
၆.၄။ မြို့/တိုင်း/နယ်အစီအစဉ် အစည်းအဝေး	12.3.19	12.3.19	4	2	6	အာဒါ	6	6	
၇။ စီမံကိန်းစက်ဝန်းစီမံကိန်းစက်ဝန်းအစည်းအဝေး	မလုံ	မလုံ	မလုံ	မလုံ	မလုံ	မလုံ	မလုံ	မလုံ	မလုံ
၇.၁။ အစည်းအဝေး ပထမအကြိမ်									
၇.၂။ အစည်းအဝေး ဒုတိယအကြိမ်									
၇.၃။ အစည်းအဝေး တတိယအကြိမ်									
၈။ စီမံကိန်းစက်ဝန်းစီမံကိန်းစက်ဝန်းအစည်းအဝေး									
၉။ လူထုစုစည်းအစည်းအဝေး									

2

၉.၂။ ဒုတိယနှစ်စက်ဝန်း စီမံကိန်းစက်ဝန်းအချိန်ဇယား (ပုံစံ -၂)

ပုံစံ - ၈.၂ - စီမံကိန်းစက်ဝန်းအချိန်ဇယား (PC 2)

လက်ညှိုးနှိပ်မှုကို သက်ဆိုင်ရာလူထုသည် ရန်ပုံငွေမှ ဝန်ထောက်သည် ပညာရေးများမှ စီမံကိန်းစက်ဝန်းအစဉ်တစ်ခုစီ ပြုစီစဉ်ပြီး ကျေးဇူးပြု၍ ဝန်ထောက်သည် ပုံစံကို ပြည့်စုံစွာ ဖြည့်သွင်းရမည်။

စည်းမျဉ်းစည်းကမ်း/လက်ထောက်နည်းပညာရေးမှန်တမ်း အမည် -

ခန.ပွဲ စက်ဝန်းအားအမှတ်ဖြစ်ပါ။ စက်ဝန်း(၁) စက်ဝန်း(၂) စက်ဝန်း(၃) စက်ဝန်း (၄)

ပြည်နယ်/တိုင်းရင်းအစု၊ မြို့နယ် ဝိုင်းခတ် ကျေးရွာအုပ်စု ထိ ၃၇၈ ကျေးရွာ မောင်ပိုင်

စီမံကိန်းအစဉ်အတွက် အစဉ်အစဉ်များ	ခန.ပွဲ		အစဉ်အစဉ်အတွက် အစဉ်အစဉ်များ					
	စတင်သည့် ခန.	ပြီးသည့် ခန.	အမျိုးသား အထူး အတွက်	အမျိုးသမီး အထူး အတွက်	အိမ်ထောင်စုအထူး အတွက်	လူငယ်စုအတွက် နှင့် လူငယ်အစည်းအဝေး	အိမ်ထောင်စု ဝိုင်း	အိမ်ထောင်စု %
၁။ ကျေးရွာစီမံကိန်း ဝိုင်းခတ်အစဉ်အစဉ်အစဉ်များ	7.11.19	7.11.19	4	4	8	8	3၂၁	14
၂။ ကျေးရွာခွဲ၊ မြို့စုစု စီမံကိန်းစုစုခြင်း အစဉ်အစဉ်အစဉ်များ	8.11.19	8.11.19	4	5	9	9	3၂၁	14
၃။ ကျေးရွာအုပ်စု လုပ်ငန်းဆောင်ရွက်ချက်ချသည့်အစဉ်အစဉ်အစဉ်များ								
၄။ မြို့နယ်အစဉ်စီမံကိန်းရေးဆွဲမှုနှင့် အကောင်အထည်ဖော်ရေးစက်ပတ်စီမံကိန်း သုံးသပ်မှုအစဉ်အစဉ်အစဉ်များ			မလုပ်	မလုပ်	မလုပ်	မလုပ်		
၅။ မြို့နယ်စီမံကိန်းရေးဆွဲမှုနှင့် အကောင်အထည်ဖော်ရေးစက်ပတ်စီမံကိန်းဆိုင်ရာ အစဉ်အစဉ်အစဉ်အစဉ်များ								

Cycle_2_1

၁၀။ ကျေးရွာဖွံ့ဖြိုးရေး ဦးစားပေးအစီအစဉ် (ပုံစံ -၃)

၁၀.၁ ။ ပထမနှစ်စက်ဝန်း ကျေးရွာဖွံ့ဖြိုးရေး ဦးစားပေးအစီအစဉ် (ပုံစံ -၃)

ပုံစံ - ၀ - ၃ ကျေးရွာဖွံ့ဖြိုးရေး ဦးစားပေးအစီအစဉ် (Form PC 3)

လမ်းညွှန်ချက်၊ အဆင့်(၃) ကျေးရွာဖွံ့ဖြိုးရေးရက်စဉ်အစဉ်အစား ပြီးဆုံးသောအခါ ကျေးရွာစီမံကိန်း အထောက်အကူပြု ကော်မတီသည် လူထုစည်းရုံးရေးမှူးအကူအညီဖြင့် ဤပုံစံကိုပြည့်စုံအောင် ဖြည့်သွင်းရမည်။

လူထုစည်းရုံးရေးမှူး/ဝန်ထမ်း အမည် တက်ဘီဂျီဇို

နေ့စွဲ ၂၀၁၅ ခု ဝက်ဝန်းအား အမှတ်ခြစ်ပါ (✓) ဝက်ဝန်း(၁)
 ဝက်ဝန်း(၂) ဝက်ဝန်း(၃) ဝက်ဝန်း(၄)

ပြည်နယ်/တိုင်း ရှမ်း(အရှေ့) | မြို့နယ် မိုင်းခတ် | ကျေးရွာအုပ်စု ဝဟံ့က | ကျေးရွာ ကျေတိုင်

က။ အခက်အခဲအတားအဆီးများအားဆွေးနွေးခြင်း - ယခုလက်ရှိအခြေအနေတွင် ဤကျေးရွာဖွံ့ဖြိုးတိုးတက်ရေးအတွက် အဓိက အခက်အခဲအတားအဆီးများသည် မည်သည်များဖြစ်ပါသနည်း။ (အမျိုးသား/သမီး အနည်းဆုံးအခက်အခဲ ၅ ခုစီဖော်ပြပါ)

အမျိုးသား အဖွဲ့မှ တင်ပြသောအခက်အခဲအတားအဆီးများ	အမျိုးသမီး အဖွဲ့မှတင်ပြသောအခက်အခဲအတားအဆီးများ
၁ မိုးရေချိန်တွင် ရွာတွင်းလမ်းဖွဲ့စည်းမှုမှာ နှစ်စဉ် မပြေပေ။	၁ ရွာတွင် အိမ်သာမရှိသဖြင့် ကျေးရွာအတွင်း ရွာထဲသို့ တိုးကျရသည်။
၂ ရွာတွင်းလမ်းများ စုစည်းပြီး မြေကုန်ကျစရိတ် ဖြစ်ပေါ်ခြင်း။	၂ ကလေးများ ညဘက်တစ်ညလုံး စပေးထားခြင်း သာအသုံးပြုရသဖြင့် စိုက်ပျိုးရေးသည်။
၃ ညဘက်ရွာတွင်း ဆွားလားဖြင့် မီးမရှိသဖြင့် နေအေးမှုမရှိပေ။	၃ ကျေးရွာအတွင်း ဆေးဝယ်ငါးဘဲဖြင့် ဝယ်ယူရန် ကျခဲသဖြင့် ပျက်စီးလျက်ပေ။
၄	၄
၅	၅

ခ။ မျှော်မှန်းခြင်း - နောင်လာမည့် (၅) နှစ် အတွင်း ကျေးရွာဖွံ့ဖြိုးရေး မျှော်မှန်းလျာထားချက်များအား တင်ပြပါ။

အမျိုးသားအဖွဲ့မှ တင်ပြသောမျှော်မှန်းချက်များ	အမျိုးသမီးအဖွဲ့မှ တင်ပြသောမျှော်မှန်းချက်များ
၁ ရွာတွင်းလမ်း ဆေး ဝယ်ယူရန်အတွက် မြေကုန်ကျစရိတ် သင့်သည်။	၁ ရွာတွင် အိမ်သာမရှိသဖြင့် ရွာထဲသို့ တိုးကျရသည်။
၂ ရွာတွင် တစ်နေရာတည်း မရှိသဖြင့် ဆေးဝယ်စားဆောင်ရွက်ရမည်။	၂ ညဘက်ကလေးများ စပေးရန် မီးမရှိသဖြင့် နေအေးမှုမရှိပေ။
၃ ညဘက်တစ်ညလုံး အိမ်ဆွားလားဖြင့် မီးမရှိသဖြင့် နေအေးမှုမရှိပေ။	၃ ရွာတွင်းရှိ ကျေးရွာအတွင်း ဆေးဝယ်ငါးဘဲဖြင့် ဝယ်ယူရန် ကျခဲသဖြင့် ပျက်စီးလျက်ပေ။
၄	၄
၅	၅

နောင်တွင် ကျွဲ၊ ဝမ်းဗိုက် ကုန်

က။ လူထုစီမံကိန်း၏ လာမည့် (၄) နှစ်အတွက် အကျုံးဝင်သော ဦးစားပေး ဖွံ့ဖြိုးတိုးတက်မှု လုပ်ငန်း အစီအစဉ်များအားဖော်ပြပါ။

အဆင့်	ကျေးရွာအတွက် ဦးစားပေး ဖွံ့ဖြိုးတိုးတက်မှု လုပ်ငန်းစဉ်များ	အဆိုပြုသူ (အမျိုးသားများ/ အမျိုးသမီးများ/အမျိုးသား+ အမျိုးသမီး)	ခန့်မှန်းကုန်ကျ စရိတ်	အကျိုးခံစားခွင့်ရှိသူ ခန့်မှန်းခြေ အရေအတွက်
၁	စိုက်ပျိုးရေး ဖွံ့ဖြိုးရေး	က	၃,၅၀၀,၀၀၀	၈၁-ဦး
၂	ကျေးရွာအတွက် ရေပေးစနစ် (၁၅ x ၂၅ x ၈)	မ	၃၅၀၀,၀၀၀	၈၁-ဦး
၃	အများသုံး ဆိပ်သာ (၅ x ၂၅ x ၂၅)	က	၅၅၀၀,၀၀၀	၈၁-ဦး
၄	ရွာတွင်းကျွန်းကန်များ ဖန်တီးခြင်း (၁၀၀၀ x ၂၅ x ၀.၅)	က	၁၄၀၀၀,၀၀၀	၈၁-ဦး
၅	အိမ်ထောင်စုအဖွဲ့		၁၀,၀၀၀,၀၀၀	၈၁-ဦး

ဃ။ လူထုစီမံကိန်း၏ လာမည့် (၄) နှစ်အတွက် အကျုံးမဝင်သော ဦးစားပေး ဖွံ့ဖြိုးတိုးတက်မှု လုပ်ငန်း အစီအစဉ်များအားဖော်ပြပါ။

အဆင့်	ကျေးရွာအတွက် ဦးစားပေး ဖွံ့ဖြိုး တိုးတက်မှု လုပ်ငန်းစဉ်များ	အဆိုပြုသူ (အမျိုးသားများ/ အမျိုးသမီးများ/အမျိုးသား+ အမျိုးသမီး)	အခန်းကဏ္ဍ
၁			
၂			
၃			
၄			
၅			

ခေါင်းစောင်၊ ကျေးရွာစီမံကိန်းအထောက်အကူပြုကော်မတီမှ အတည်ပြုသည်။

အမည် ----- ဦးဝင်းကျော် ----- လက်မှတ် ----- နေ့ရက် 21.12.18 -----


၁။ လူထုဝိမံတိန်၏ လာမည့် (၄)နှစ်အတွက် အကျုံးဝင်သော ဦးစားပေး ဖွံ့ဖြိုးတိုးတက်မှု လုပ်ငန်း အစီအစဉ်များအားဖော်ပြပါ။

ဦးစားပေး အဆင့် သတ်မှတ်	ကျေးရွာအတွက် ဦးစားပေး ဖွံ့ဖြိုးတိုးတက်မှု လုပ်ငန်းစဉ်များ	အဆိုပြုသူ (အမျိုးသား/အမျိုးသမီး/အမျိုးသား+အမျိုးသမီး)	အခန်းကဏ္ဍ	ခန့်မှန်း ကုန်ကျစရိတ်	အကျိုးခံစားခွင့်ရှိသူခန့်မှန်းခြေ အရေအတွက်		
					ကျား	မ	ပေါင်း
၀	စိမ်းစပ် : ရေသွယ်တန်းခြင်း	m+b	ရေဒွယ်တန်း ၅၆:၆၇	၆၃၀,၀၀၀	၂၀	၂၀	၄၀
၂	အများ သုံးအိမ်သာဆောက်လုပ်ခြင်း။	m	ရေဒွယ်တန်း ၅၆:၆၇	၅,၀၀၀,၀၀၀	၄၀	၄၀	၈၀
၃	ခန်းမဆောင်သစ်ဆောက်လုပ်ခြင်း။	m	ကျေးရွာအတွက် ဆောက်အခြေ	၂,၀၀၀,၀၀၀	၂၀	၂၀	၄၀
၄	ရွာတွင်း ကွန်ကရစ်လမ်းလုပ်ခြင်း။	m+b	လမ်းပန်းဆက် သွယ်ရေး	၂,၀၀၀,၀၀၀	၂၀	၂၀	၄၀
၅							

၁။ လူထုဝိမံတိန်၏ လာမည့် (၄)နှစ်အတွက် အကျုံးဝင်သော ဦးစားပေး ဖွံ့ဖြိုးတိုးတက်မှု လုပ်ငန်း အစီအစဉ်များအားဖော်ပြပါ။

အဆင့်	ကျေးရွာအတွက် ဦးစားပေး ဖွံ့ဖြိုးတိုးတက်မှု လုပ်ငန်းစဉ်များ	အဆိုပြုသူ (အမျိုးသား/အမျိုးသမီး/အမျိုးသား+အမျိုးသမီး)	အခန်းကဏ္ဍ
၁	စိုက်ပျိုးရေး သင်တန်း	m + b	စိုက်ပျိုးရေး
၂			
၃			
၄			
၅			

ခေါင်းဆောင်၊ ကျေးရွာဝိမံတိန်အထောက်အကူပြုကော်မတီမှအတည်ပြုသည်။

အမည် ဒိုး နီနီအောင် လက်မှတ်  ဇန်နဝါရီ ၈. ၂၀၁၉

၁၀.၃ ။ တတိယနှစ်စက်ဝန်း ကျေးရွာဖွံ့ဖြိုးရေး ဦးစားပေးအစီအစဉ် (ပုံစံ -၃)

ပုံစံ - ၀-၃ ကျေးရွာဖွံ့ဖြိုးရေး ဦးစားပေးအစီအစဉ် (Form PC 3)

လယ်ဧွန်ချက် အဆင့်(၃)ကျေးရွာမှော်မှန်းချက်အစည်းအဝေးပြီးဆုံးသောအခါ ကျေးရွာစီမံကိန်း အထောက်အကူပြု ကော်မတီသည် လူထုစည်းရုံးရေးမှူးအကူအညီဖြင့် ဤပုံစံကိုဖြည့်စုံအောင် ဖြည့်သွင်းရမည်။			
လူထုစည်းရုံးရေးမှူး/ဝန်ထမ်း အမည် ဒေါ်စောမာမော့			
နေ့စွဲ 26.8.2020	စက်ဝန်းအား အမှတ်ဖြစ်ပါ (✓) <input type="checkbox"/> စက်ဝန်း(၁) <input type="checkbox"/> စက်ဝန်း(၂) <input checked="" type="checkbox"/> စက်ဝန်း(၃) <input type="checkbox"/> စက်ဝန်း(၄)		
ပြည်နယ်/တိုင်း ရှမ်း(အရှေ့)	မြို့နယ် မိုင်းခတ်	ကျေးရွာအုပ်စု ဝ.ရေစာ	ကျေးရွာ ကျေးရွာ

၈။ အခက်အခဲအတားအဆီးများအားဆွေးနွေးခြင်း - ယခုလက်ရှိအခြေအနေတွင်ဤကျေးရွာဖွံ့ဖြိုးတိုးတက်ရေးအတွက် အဓိကအခက်အခဲအတားအဆီးများသည် မည်သည်များဖြစ်ပါသနည်း။ (အမျိုးသား/သမီး အနည်းဆုံးအခက်အခဲ ၅ ခုစီဖော်ပြပါ)

အုပ်စုဖွဲ့ဆွေးနွေးမှုများမှ တင်ပြသောအခက်အခဲအတားအဆီးများ	
၁. ထောက်ခံ: ရေမရှိသဖြင့် ကျွန်ုပ်တို့၏အစားအသောက် စိုက်ပျိုးရေးအခက်အခဲ ဖြစ်သည်။	<input type="checkbox"/> ကျား <input type="checkbox"/> မကျား + မ
၂. ယင်လျှင်အစားအသောက် ပျက်စီးစေပြီး ဖြစ်သည်။	<input type="checkbox"/> ကျား <input type="checkbox"/> မကျား + မ
၃. အချို့အစားအသောက် မရှိသဖြင့် ဖြစ်ပြီး ကျွန်ုပ်တို့၏ အစားအသောက် မရှိသဖြင့် ဖြစ်သည်။	<input checked="" type="checkbox"/> ကျား <input type="checkbox"/> မကျား + မ
၄. ဂွဏ်ထူး: ယင်းစကား: သိပ်မသွားလျှင် အခက်အခဲ ဖြစ်သည်။	<input type="checkbox"/> ကျား <input type="checkbox"/> မကျား + မ
၅. အား: ၁၀၀၀, ၆၇၁, ၈၇၁ အစားအသောက်	<input type="checkbox"/> ကျား <input type="checkbox"/> မကျား + မ
၆. စိုက်ပျိုးရေး: အချို့အစားအသောက် မရှိသဖြင့် ဖြစ်ပြီး ကျွန်ုပ်တို့၏ အစားအသောက် မရှိသဖြင့် ဖြစ်သည်။	<input type="checkbox"/> ကျား <input type="checkbox"/> မကျား + မ

၉။ မှော်မှန်းခြင်း- နောင်လာမည့် (၅)နှစ် အတွင်း ကျေးရွာဖွံ့ဖြိုးရေး မှော်မှန်းလျာထားချက်များအား တင်ပြပါ။

အုပ်စုဖွဲ့ဆွေးနွေးမှုများမှ တင်ပြသောမှော်မှန်းချက်	
၁. အချို့အစားအသောက် မရှိသဖြင့် ဖြစ်ပြီး ကျွန်ုပ်တို့၏ အစားအသောက် မရှိသဖြင့် ဖြစ်သည်။	<input type="checkbox"/> ကျား <input type="checkbox"/> မကျား + မ
၂. ကျွန်ုပ်တို့၏ အစားအသောက် မရှိသဖြင့် ဖြစ်ပြီး ကျွန်ုပ်တို့၏ အစားအသောက် မရှိသဖြင့် ဖြစ်သည်။	<input type="checkbox"/> ကျား <input type="checkbox"/> မကျား + မ
၃. အချို့အစားအသောက် မရှိသဖြင့် ဖြစ်ပြီး ကျွန်ုပ်တို့၏ အစားအသောက် မရှိသဖြင့် ဖြစ်သည်။	<input checked="" type="checkbox"/> ကျား <input type="checkbox"/> မကျား + မ
၄. ကျွန်ုပ်တို့၏ အစားအသောက် မရှိသဖြင့် ဖြစ်ပြီး ကျွန်ုပ်တို့၏ အစားအသောက် မရှိသဖြင့် ဖြစ်သည်။	<input type="checkbox"/> ကျား <input type="checkbox"/> မကျား + မ
၅. အား: ၁၀၀၀, ၆၇၁, ၈၇၁ အစားအသောက်	<input type="checkbox"/> ကျား <input type="checkbox"/> မကျား + မ
၆. စိုက်ပျိုးရေး: အချို့အစားအသောက် မရှိသဖြင့် ဖြစ်ပြီး ကျွန်ုပ်တို့၏ အစားအသောက် မရှိသဖြင့် ဖြစ်သည်။	<input type="checkbox"/> ကျား <input type="checkbox"/> မကျား + မ


က၊ လူထုပံ့ပိုးမှုလုပ်ငန်း (၄) နှစ်အတွက် အကျိုးပေးသော ဦးစားပေး ဖွံ့ဖြိုးတိုးတက်မှု လုပ်ငန်း အစီအစဉ်များအားဖော်ပြပါ။

ဦးစားပေး အဆင့် သတ်မှတ်စဉ်	ကျေးရွာအတွက် ဦးစားပေး ဖွံ့ဖြိုးတိုးတက်မှု လုပ်ငန်းစဉ်များ	အဆိုပြုသူ (အမျိုးသားများ/ အမျိုးသမီးများ/ အမျိုးသား+ အမျိုးသမီး)	အခန်းကဏ္ဍ	ခန့်မှန်း ကုန်ကျစရိတ်	အကျိုးပေးမှုပုံစံနှင့် နည်းလမ်း		
					ကျား	မ	ပေါင်း
၁	ခန့်မှန်း ၁၆ နားထောင်ရေး နေရာ	က ၆	ကျေးဇာ	12000000	59	55	114
၂	ရွာတွင်း ကုန်ကုန်ရောင်း ဝယ်ရေး	က ၆	လမ်းပန်းဆက် ခံရေး	8000000	59	55	114
၃	အပျားမွေးမြူရေး နေရာ	က ၆	ကျေးဇာ	5000000	59	55	114
၄	စိန်ဆေးရေး နေရာ	က ၆	ကျေးဇာ	6300000	59	55	114
၅							

ဃ၊ လူထုပံ့ပိုးမှုလုပ်ငန်း (၄) နှစ်အတွက် အကျိုးပေးသော ဦးစားပေး ဖွံ့ဖြိုးတိုးတက်မှု လုပ်ငန်း အစီအစဉ်များအားဖော်ပြပါ။

အဆင့်	ကျေးရွာအတွက် ဦးစားပေး ဖွံ့ဖြိုး တိုးတက်မှု လုပ်ငန်းစဉ်များ	အဆိုပြုသူ (အမျိုးသားများ/ အမျိုးသမီးများ/ အမျိုးသား+ အမျိုးသမီး)	အခန်းကဏ္ဍ
၁	စိုက်ပျိုးရေး နေရာ	က+မ	စိုက်ပျိုးရေး
၂			
၃			
၄			
၅			

ခေါင်းဆောင်၊ ကျေးရွာပံ့ပိုးမှုအထောက်အကူပြုကော်မတီမှ အတည်ပြုသည်။

အမည် ဦးမြစော လက်မှတ်  နေ့စွဲ ၂၀၂၁.၀၅.၂၀

၁၁။ ကဏ္ဍအလိုက်ဦးစားပေးဖွံ့ဖြိုးရေးလုပ်ငန်းစဉ်များ

၁၁.၁ ။ ပထမနှစ်စက်ဝန်း ကဏ္ဍအလိုက်ဦးစားပေးဖွံ့ဖြိုးရေးလုပ်ငန်းစဉ်များ

မှောင်ခိုင်း

ကဏ္ဍအလိုက် ဦးစားပေးလုပ်ငန်းချုပ်စာယာ:

ကဏ္ဍ	ဦးစားပေးအဆင့်	လုပ်ငန်းအမျိုးအစား	အဆိုပြုသူ(အမှန်ဖြစ်ရန်)			ခုနှစ်	ထောက်ပံ့မည့်အဖွဲ့အစည်း(သို့)ဌာန	မှတ်ချက်
			ကျား	မ	ကျား+မ			
အခြေခံအဆောက်အအုံကဏ္ဍ (လမ်း/တံတား/ရေရရှိရေး/မီးလောင်ရေး)	၀	အိတ်ကမ်းဖိတ်တိုင်း	✓					
	၂	အုတ်တူးဖွဲ့ခြင်းနှင့် အုတ်လှောင်ခန်း		✓				
	၃	အုတ်တူးဖွဲ့ခြင်းနှင့် အုတ်လှောင်ခန်း	✓					
	၄							
	၅							
လူမှု၊ စီးပွားကဏ္ဍ (ပညာရေး/ ကျန်းမာရေး နှင့် ဆိုင်ခေ့အဆောက်အအုံများနှင့် အခြားလိုအပ်ချက်များ)	၀							
	၂							
	၃							
	၄							
	၅							
သက်မွေးဝမ်းကျောင်းကဏ္ဍ (ပိုက်လိုင်း/ ဝန်ထောက်အဖွဲ့များ နှင့် ခေ့အဆောက်အအုံများ အခြား လိုအပ်ချက်များ)	၀							
	၂							
	၃							
	၄							
	၅							
သဘာဝဘေးအန္တရာယ် လျော့ပါးရေး ကဏ္ဍ	၀							
	၂							
	၃							
	၄							
	၅							
အခြားကဏ္ဍ (ဌာနဆိုင်ရာများသို့ လိုအပ်ခြင်း နှင့် အကောင်အထည် ဖော်ဆောင်မှုကိစ္စရပ်များ ခေ့အဆောက်အအုံများ)	၀	အများစုအဖွဲ့အစည်း		✓				
	၂	အများစုအဖွဲ့အစည်း	✓					
	၃							
	၄							
	၅							

၁၁.၂။ ဒုတိယနှစ်စက်ဝန်း ကဏ္ဍအလိုက်ဦးစားပေးဖွံ့ဖြိုးရေးလုပ်ငန်းစဉ်များ

ရှောင်ပိုင် ဝတ်စုံအင်္ကျီ

ကဏ္ဍအလိုက် လုပ်ငန်းချုပ်ဇယား

စဉ်	လုပ်ငန်းအမျိုးအစား	အထိုးမြေသူ		ခုနှစ်	ထောက်ပံ့မည့်အဖွဲ့အစည်း (သို့)ဌာန	မှတ်ချက်
		ကျား	မ			
အကြိမ်အထောက်အပံ့ကဏ္ဍ (လမ်းဆက်တားရေးရရှိရမည့်လုပ်ငန်းများ)	၀	စိမ်းစမ်း ၆၀ နှစ် ကျား/မ		✓		
	၂	ဗဟိုဦးစီးဌာနအဖွဲ့အစည်း		✓		
	၃					
	၄					
	၅					
လူမှုစီးပွားကဏ္ဍ (ပညာရေး/ကျန်းမာရေးနှင့် ဆိုင်ခေကာအထောက်အပံ့အကူအညီအစီအစဉ်များ)	၀	ဒါမ္ဗား ၁၃ အိမ်ထောင်စုအဖွဲ့	✓			
	၂	ခရိုင်အစိုးရအဖွဲ့အစည်း	✓			
	၃					
	၄					
	၅					
သက်မွေးသောကဏ္ဍ (ပိုင်ပိုင်မှုပေးပို့ခြင်းနှင့် ဆိုင်ခေကာအထောက်အပံ့အကူအညီအစီအစဉ်များ)	၀	ခရိုင်အစိုးရအဖွဲ့အစည်း		✓		
	၂					
	၃					
	၄					
	၅					
သဘာဝဘေးအန္တရာယ်လျော့ပါးရေးကဏ္ဍ	၀					
	၂					
	၃					
	၄					
	၅					
အကြီးကဏ္ဍ (ဌာနဆိုင်ရာများသို့ လွှဲပြောင်းပေးခြင်းနှင့် အထောက်အပံ့အကူအညီအစီအစဉ်များ)	၀					
	၂					
	၃					
	၄					
	၅					

၁၃ ။ ကျေးရွာစီမံခန့်ခွဲမှု အဖွဲ့ဝင် စာရင်းများ

"ကျေးရွာစီမံခန့်ခွဲမှု အဖွဲ့" စာရင်း

ကျေးရွာ - မွေ့အိုင် - ၁ - ရှေးစိုင်း
အုပ်စု - ၁ - ၁၆ - ၃၀၄
ရက်စွဲ - ၂၅-၈-၂၀၂၀

စဉ်	ကော်မတီအမည်/ အဖွဲ့အမည်	အမည်	ရာထူး	မှတ်ချက်/ ဖုန်းနံပါတ်
၁	ဥက္ကဋ္ဌ	ဦးစိုးဆောင်	ဥက္ကဋ္ဌ	
		ဒေါ်အေးကျို	ဥက္ကဋ္ဌ	
၂	ဝယ်ယူရေးဆပ်ကော်မတီ	ဦးအေးလှ	ခေါင်းဆောင်	ကျေးရွာ
		ဒေါ်မြနု	အဖွဲ့ဝင်	
			အဖွဲ့ဝင်	
၃	စောင့်ကြည့်ကြီးကြပ်ရေးဆပ်ကော်မတီ	ဦးကျော်မ	ခေါင်းဆောင်	ကျေးရွာ
		ဒေါ်အေးစော	အဖွဲ့ဝင်	
			အဖွဲ့ဝင်	
၄	လုပ်ငန်းလည်ပတ်ရေး နှင့် ပြုပြင်ထိန်းသိမ်းရေးဆပ်ကော်မတီ	ဦးစိုးစိုး	ခေါင်းဆောင်	ကျေးရွာ
		ဒေါ်အေးစော	အဖွဲ့ဝင်	
			အဖွဲ့ဝင်	
၅	ဝေဖန်အကြံပြု တိုင်ကြားဖြေရှင်းရေးကိုယ်စားလှယ်	ဦးကျော်မ	ကိုယ်စားလှယ်	ကျေးရွာ
		ဒေါ်အေးစော	ကိုယ်စားလှယ်	
၆	ကျေးရွာငွေစာရင်းကိုင်	ဦးစိုးကျော်	ငွေစာရင်းကိုင်	
၇	ကျေးရွာစေတနာ့ဝန်ထမ်း	ဦးကျော်မ	စေတနာ့ဝန်ထမ်း	အဖွဲ့ဝင်
		ဒေါ်မြနု	စေတနာ့ဝန်ထမ်း	

၁၄ ။ LIFT၏နည်းပညာအကူအညီဖြင့်ရေးဆွဲထားသောကျေးရွာဖွံ့ဖြိုးရေးအစီအစဉ်မှ အချက်အလက်များကို ကိုးကားအသုံးပြုထားပါသည်။

ကျေးရွာဖွံ့ဖြိုးရေး အစီအစဉ်မှကိုးကားချက်များ				
စဉ်	အကြောင်းအရာ	(၄၈) ဇယားအညွှန်း		မှတ်ချက်
		ကိုးကားရန်	လေ့လာရန်	
၁။	ကျေးရွာအခြေခံအချက်အလက်များ	ဇယား ၁၊ ၂၊ ၃၊ ၆။	ဇယား ၈၊ ၂၂၊ ၂၇၊ ၃၀၊ ၄၂။	
၂။	လူမှုရေးအရင်းအမြစ်ပြုမြေပုံ	ဇယား ၄၊ ၅၊ ၁၄၊ ၂၂၊ ၃၇၊ ၄၀၊ ၄၁၊ ၄၂။	ဇယား ၈၊ ၁၃၊ ၂၇၊ ၃၈၊ ၄၄။	
၃။	ဥစ္စာနေကြွယ်ဝမှုအဆင့်သတ်မှတ်ချက်	ဇယား ၆၊ ၁၃။	ဇယား ၁၆။	
၄။	ပိုင်ဆိုင်မှုသုံးသပ်ခြင်း	ဇယား ၁၄၊ ၁၆၊ ၁၉၊ ၄၃၊ ၄၅၊ ၃၇။	ဇယား ၁၃၊ ၁၇၊ ၃၈။	
၅။	ရာသီခွင်ပြုပြင်မှု	ဇယား ၉၊ ၁၅၊ ၂၄၊ ၃၄၊ ၃၇။	ဇယား ၂၂၊ ၂၆၊ ၃၅။	
၆။	ပင့်ကူအိမ်သုံးသပ်ချက်	ဇယား ၃၊ ၃၀၊ ၃၉၊ ၄၀။	ဇယား ၃၀။	
၇။	ဗင်းပုံစံ	ဇယား ၁၁၊ ၁၂။		

နောင်ပိုင် ကျေးရွာ ကျေးရွာ ဖွံ့ဖြိုးရေးအစီအစဉ်ကို ဇယား ၄၈ ခုဖြင့် ဖော်ပြထားကြောင်းတွေ့ရသည်။



လူထုဗဟိုပြုစီမံကိန်း
“ကျေးလက်လူထုအခြေပြု၊ ဖွံ့ဖြိုးမှုကိုတိုးရှေးရှု”
လူထုဗဟိုပြုစီမံကိန်း၊ မိုင်းခတ်မြို့နယ်၊ ရှမ်းပြည်နယ် (အရှေ့ပိုင်း)