

ပြည်ထောင်စုသမ္မတမြန်မာနိုင်ငံတော်အစိုးရ  
စိုက်ပျိုးရေး၊ မွေးမြူရေးနှင့် ဆည်မြောင်းဝန်ကြီးဌာန  
ကျေးလက်ဒေသဖွံ့ဖြိုးတိုးတက်ရေးဦးစီးဌာန

# လူထုပတ်ဝန်းကျင်စီမံကိန်း



ကျေးရွာဖွံ့ဖြိုးရေးအစီအစဉ်  
Village Development Plan (VDP)  
ဝင်ခတ်ကျေးရွာအုပ်စု၊ ဟေ့ကျန်၊ ကျေးရွာ

## Contents

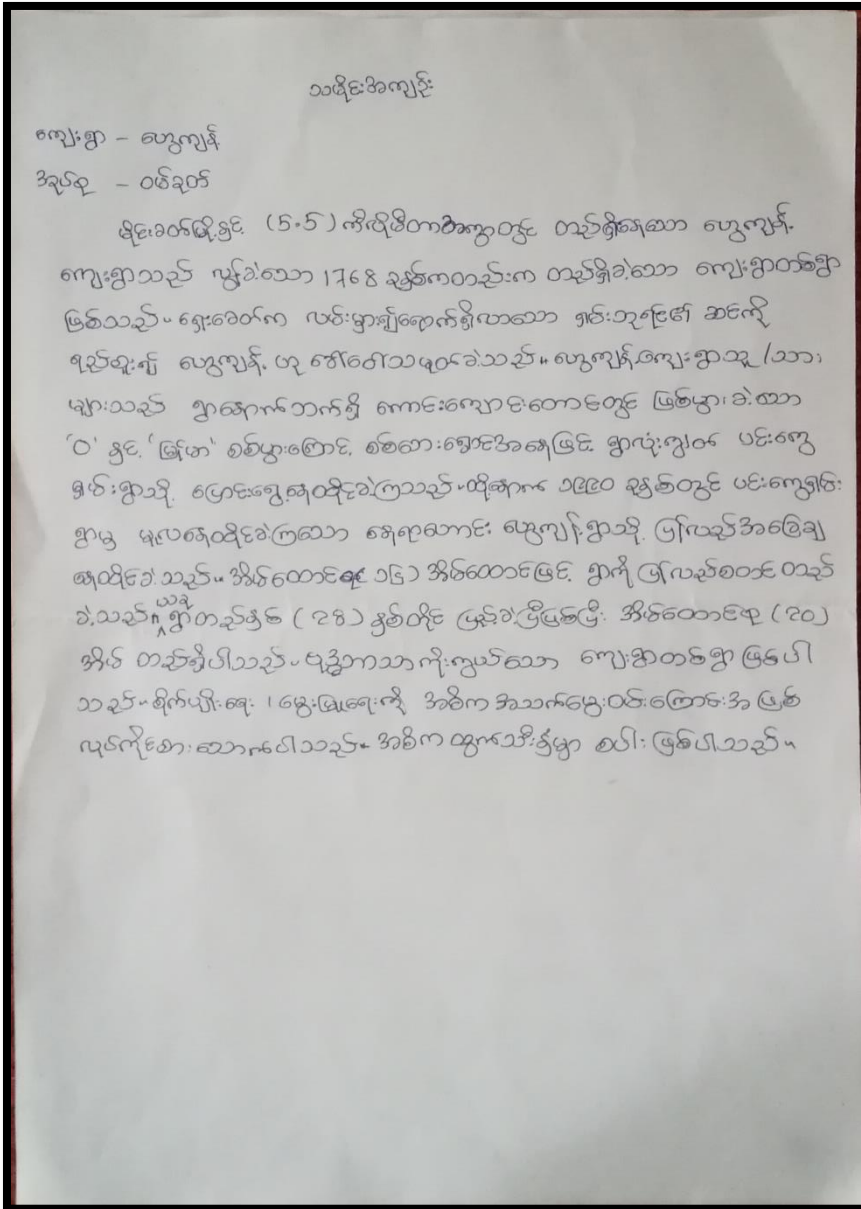
၁။ မိုင်းခတ်မြို့နယ်အခြေပြမြေပုံ .....	2
၂။ ဟေ့ကျန်. ကျေးရွာ အခြေပြမြေပုံ .....	2
၃။ ဝမ်ခတ် ကျေးရွာအုပ်စု တွင်ပါဝင်သောကျေးရွာများစာရင်း .....	3
၄။ ကျေးရွာအခြေခံအချက်အလက်များ (ကျေးရွာသမိုင်းကြောင်း) .....	4
၅။ လူထုပူးပေါင်းပါဝင်သော လူမှုဆန်းစစ်ခြင်းနှင့် အကဲဖြတ်ခြင်းလုပ်ငန်းစဉ် အကျဉ်းချုပ်ဖော်ပြချက် .....	4
၆။ ကျေးရွာဖွံ့ဖြိုးရေးအစီအစဉ်အတွက်အသုံးပြုခဲ့သော PRA tools တစ်ခုချင်းစီအတွက် သုံးသပ်ချက်များ .....	5
၆.၁။ လူမှုရေးနှင့် ကျေးရွာအရင်းအမြစ်ပြမြေပုံ .....	5
၆.၂။ ရာသီခွင်ပြ ပြက္ခဒိန် .....	6
၆.၃။ ဥစ္စာကြွယ်ဝမှုအဆင့်သတ်မှတ်ခြင်း .....	7
၆.၄။ ကျား၊ မ ပင့်ကူအိမ်သုံးသပ်ခြင်း .....	8
၆.၅။ ကျေးရွာအရင်းအမြစ်အသုံးချမှုဖော်ပြချက် .....	9
၆.၆။ အဖွဲ့အစည်းချိတ်ဆက်မှုပြမြေပုံ .....	10
၇။ ကျေးရွာဖွံ့ဖြိုးရေးအစီအစဉ်ဆောင်ရွက်မှုမှတ်တမ်းဓါတ်ပုံများ .....	11
၈။ ကျေးရွာအခြေခံအချက်အလက်(ပုံစံ-၁) .....	11
၈.၂။ ဒုတိယနှစ်စက်ဝန်းကျေးရွာအခြေခံအချက်အလက်(ပုံစံ-၁) .....	15
.....	18
၉။ စီမံကိန်းစက်ဝန်းအချိန်ဇယား ( ပုံစံ - ၂ ) .....	19
၉.၁။ ပထမနှစ်စက်ဝန်းစီမံကိန်းစက်ဝန်းအချိန်ဇယား(ပုံစံ-၂) .....	19
၉.၂။ ဒုတိယနှစ်စက်ဝန်းစီမံကိန်းစက်ဝန်းအချိန်ဇယား(ပုံစံ-၂) .....	20
၁၀။ ကျေးရွာဖွံ့ဖြိုးရေး ဦးစားပေးအစီအစဉ် ( ပုံစံ -၃ ) .....	21
၁၀.၁။ ပထမနှစ်စက်ဝန်းကျေးရွာဖွံ့ဖြိုးရေးဦးစားပေးအစီအစဉ်(ပုံစံ-၃) .....	21
၁၀.၂။ ဒုတိယနှစ်စက်ဝန်းကျေးရွာဖွံ့ဖြိုးရေးဦးစားပေးအစီအစဉ်(ပုံစံ-၃) .....	23
၁၁။ ကဏ္ဍအလိုက်ဦးစားပေးဖွံ့ဖြိုးရေးလုပ်ငန်းစဉ်များ .....	25
၁၁။ ပထမနှစ်စက်ဝန်းကဏ္ဍအလိုက်ဦးစားပေးဖွံ့ဖြိုးရေးလုပ်ငန်းစဉ်များ .....	25
.....	25
၁၁.၂။ ဒုတိယနှစ်စက်ဝန်းကဏ္ဍအလိုက်ဦးစားပေးဖွံ့ဖြိုးရေးလုပ်ငန်းစဉ်များ .....	26
၁၂။ အစည်းအဝေးမှတ်တမ်း .....	27
၁၂.၁။ ဒုတိယနှစ်စက်ဝန်း အစည်းအဝေးမှတ်တမ်း .....	27
၁၃။ ကျေးရွာစီမံခန့်ခွဲမှု အဖွဲ့ဝင်စာရင်းများ .....	28



## ၃။ ဝမ်ခုတ် ကျေးရွာအုပ်စု တွင်ပါဝင်သောကျေးရွာများစာရင်း

- |                              |                          |
|------------------------------|--------------------------|
| ၁. ဆာလုန်(အခါ) ကျေးရွာ       | ၁၃. ယန်းမိုင် ကျေးရွာ    |
| ၂. ပါခါး ဝမ်မိုင် ကျေးရွာ    | ၁၄. နမ့်ပိန်း ကျေးရွာ    |
| ၃. ဆာလုန် (လားဟူ) ကျေးရွာ    | ၁၅. ပင်းကွေ့ ကျေးရွာ     |
| ၄. ဟေ့ဆိုင် ကျေးရွာ          | ၁၆. ကုန်းမွန် ကျေးရွာ    |
| ၅. ပင်းကွေ့ (လားဟူ) ကျေးရွာ  | ၁၇. ကျိုင်းပင်း ကျေးရွာ  |
| ၆. ယန်းမိုင် (လားဟူ) ကျေးရွာ | ၁၈. တာဆော့ ကျေးရွာ       |
| ၇. နောင်ဖူ ကျေးရွာ           | ၁၉. ဝမ်ရို ကျေးရွာ       |
| ၈. ဝမ်ခုတ် ကျေးရွာ           | ၂၀. ကော်ဖတ်နန် ကျေးရွာ   |
| ၉. ယန်းတောင်း ကျေးရွာ        | ၂၁. ဝမ်ပျန် ကျေးရွာ      |
| ၁၀. ဆွပ်ပလောင်း ကျေးရွာ      | ၂၂. နောင်ပိုင် ကျေးရွာ   |
| ၁၁. ဟေ့ကျန် ကျေးရွာ          | ၂၃. ကောက်ပျက် ကျေးရွာ    |
| ၁၂. ဖာလိုင် ကျေးရွာ          | ၂၄. နောင်ဖူရွာသစ်ကျေးရွာ |

## ၄။ ကျေးရွာအခြေခံအချက်အလက်များ (ကျေးရွာသမိုင်းကြောင်း)



## ၅။ လူထုပူးပေါင်းပါဝင်သော လူမှုဆန်းစစ်ခြင်းနှင့် အကဲဖြတ်ခြင်းလုပ်ငန်းစဉ် အကျဉ်းချုပ်ဇယား

စဉ်	အသုံးပြုခဲ့သော PRA Tools များ
၁	ကျေးရွာအရင်းမြစ်ပြပုံ (Social Map)
၂	ရာသီခွင်ပြပြက္ခဒိန် (Seasonal Calendar)
၃	ဥစ္စာနေကြွယ်ဝမှု ဦးစားပေးအဆင့်သတ်မှတ်ခြင်း (Wealth Ranking)
၄	ကျား၊ မ ပင့်ကူအိမ်သုံးသပ်ခြင်း (Cob Web)
၅	အရင်းအမြစ်အသုံးချမှုဖော်ထုတ်ခြင်း ဇယား (Asset Mapping)
၆	အဖွဲ့အစည်းချိတ်ဆက်မှုပြပုံ (Venn diagram)





၆.၃။ ဥစ္စာကြွယ်ဝမှုအဆင့်သတ်မှတ်ခြင်း

ဟော့ပျန်ကျေးရွာ၏ ဥစ္စာကြွယ်ဝမှုအဆင့်သတ်မှတ်ချက်

အရပ်စု - ဝမ်းခွေးအရပ်စု

ပါမောက္ခ - ၂၃

ကျေး - ၁၅.၁၁.၂၀၁၈ မ-၁၂

အဆင့်	သတ်မှတ်ချက်	အိမ်ထောင်စု အရေအတွက်	ရာခိုင်နှုန်း
ချမ်းသာ	ဒွန်ထပ်တိုက်အိမ်၊ လယ်၊ တောယာ၊ TV၊ အိုင်ကယ်၊ ဆော်လာပျံ၊ ကြက်၊ ဝက်၊ စပါး၊ ကျွဲ၊ ဆိပ်၊ လယ်ဆွန်စက် စပါး၊ ခြေစက်။	၄	၁၉
အလယ်အလတ်	တိုက်အိမ်၊ အိုင်ကယ်၊ လယ်၊ ဆောင်ယာ၊ ကြက်၊ ဝက်၊ TV၊ ဆော်လာပျံ၊ လယ်ဆွန်စက်	၁၀	၄၈
ဆင်းရဲ	ပျဉ်ဆောင်အိမ်၊ ကြက်၊ ဝက်၊ တောယာ၊ အိုင်ကယ်။	၄	၁၉
အလွန်ဆင်းရဲ	သက်ကယ် အိမ်၊ ကြက်၊ ဝက်၊ တောယာ	၃	၁၄
<del>အလွန်ဆင်းရဲ</del> စုစုပေါင်း		၂၁	၁၀၀

ဥစ္စာကြွယ်ဝမှုအဆင့်သတ်မှတ်ခြင်း၏ သုံးသပ်ချက်

ဟော့ပျန်ကျေးရွာတွင် ဆင်းရဲနွမ်းပါးမှုများ ရှိသည့် အကြောင်းမှာ


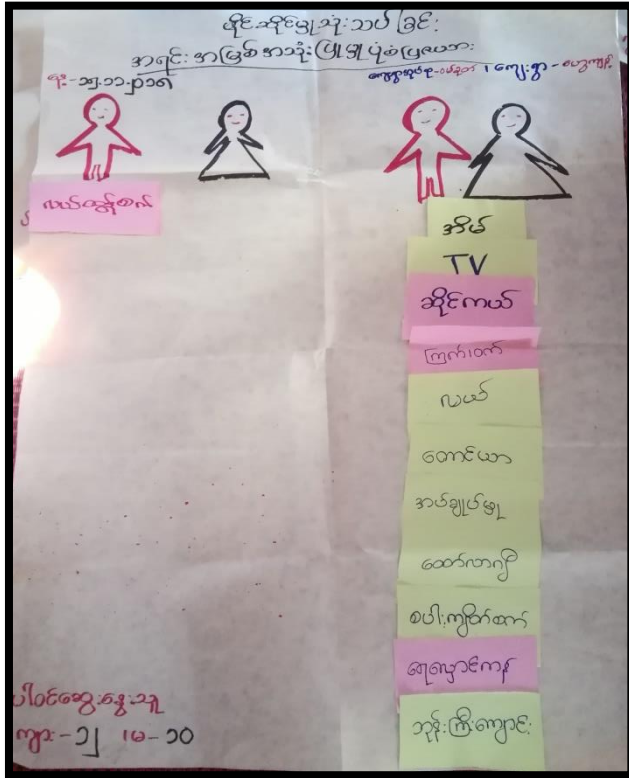
ကျေးရွာတွင် အိမ်ထောင်စု (၃) အိမ် ရှိသည်။

ဆင်းရဲနွမ်းပါးခြင်း၏ အကြောင်းမှာ မသန်စွမ်းသောမြေ၊ ဝေပေမရှိသောမြေ၊ လယ်ယာမရှိသောမြေ ဖြစ်သည်။





## ၆.၅။ ကျေးရွာအရင်းအမြစ်အသုံးချမှုဇယား



### ကျေးရွာအရင်းအမြစ်အသုံးချမှုဇယား သုံးသပ်ချက်

ပိုင်ဆိုင်မှုအသုံးချခြင်း  
ဆွေးနွေးခြင်းနှင့် ဆန်းစစ်ခြင်း

- လယ်ထွန်စက်ကို အမျိုးသားများသာ အသုံးပြုပြီး အိမ်၊ TV၊ အိုင်ကယ်၊ ကြက်တောင်၊ လယ်၊ တောင်ယာ၊ အင်ဂျင်နီယာ၊ ဆော်လာဂျီ စပါးကြော်စက်၊ ရေပွားကန်၊ ဘုန်းကြီးကျောင်း တို့အနက် အမျိုးသားနှင့် အမျိုးသမီး တို့က အသုံးပြုကြသည်။
- ဘုန်းကြီးကျောင်း၊ ရေပွားကန်၊ စပါးကြော်စက်၊ ဆော်လာဂျီ၊ တောင်ယာ၊ လယ်၊ အိုင်ကယ်၊ လယ်ထွန်စက် တို့ကို အမျိုးသားများက ထိန်းချုပ်ပြီး အင်ဂျင်နီယာ၊ ကြက်တောင် တို့ကို အမျိုးသမီးက ထိန်းချုပ်သည်။
- TV နှင့် အိုင်ကယ်တို့ကို အမျိုးသားနှင့် အမျိုးသမီး တို့က ထိန်းချုပ်သည်။



## ၇။ ကျေးရွာဖွံ့ဖြိုးရေးအစီအစဉ်ဆောင်ရွက်မှုမှတ်တမ်းခါတ်ပုံများ

ကျေးရွာအစည်းအဝေးနှင့် PRA Tools များအသုံးပြု၍ အချက်အလက်ကောက်ခံခြင်း



၈။ ကျေးရွာအခြေခံ အချက်အလက် (ပုံစံ-၁)

၈.၁။ ပထမဆုံးစက်ဝန်း ကျေးရွာအခြေခံ အချက်အလက် (ပုံစံ-၁ )

ပုံစံ - ၈ - ၁ ကျေးရွာအခြေခံအချက်အလက်များ (Form PC 1)

လမ်းညွှန်ချက်၊ ကျေးရွာတစ်ရွာသို့ ပထမဆုံးမိတ်ဆက်ရေး သွားရောက်သောအခါ လူထုစည်းရုံးရေးမှူးသည် ကျေးရွာခေါင်းဆောင်များအား ကျေးရွာအချက်အလက်များကို ပေတ္တာရုပ်ပုံရှိ တောင်းခံရသည်။ ဤအချက်အလက်များကို စီမံကိန်းမိတ်ဆက်အစည်းဝေးပိုင်စီတောင်းခံရမည်။ စီမံကိန်းမိတ်ဆက်အစည်းဝေးတွင် လူထုစည်းရုံးရေးမှူးသည် ဤအချက်အလက်များအား စစ်ဆေးပြီး မှန်ကန်အောင်ပြုလုပ်ရမည်။ ပြီးနောက်တွင် လူထုစည်းရုံးရေးမှူးမှ သတင်းအချက်အလက်ထံသို့ Tablets မှ တာထင့် ဖြည့်သွင်းရမည်။

ကျေးရွာခေါင်းဆောင် အမည် (မြို့နယ်) ဦးကျော်ဘဒ္ဒ	ကျေးရွာခေါင်းဆောင်၏ ဖုန်းနံပါတ် ၀၅-၈၅၅ ၇၅၈၃၂၅	လူထုစည်းရုံးရေးမှူး၏ အမည် ဒေါ်အိန္ဒြာကျော်မာ
ပြည်နယ်၊ တိုင်းဒေသကြီး ရှမ်း (အရှေ့)	မြို့နယ် မိုင်းတော်	ကျေးရွာအုပ်စု ၀၆၃၇၀
		ကျေးရွာ စီဟွေကျွန်း

က။ လူဦးရေ

လူမျိုးစု	အိမ်ထောင်စုအရေအတွက်	ကိုးကွယ်သည့်ဘာသာ	အိမ်ထောင်စုအရေအတွက်
လူမျိုးစု (၁) - နှင်း	၂၁	ဘာသာ (၁) - မိုး	၂၁
လူမျိုးစု (၂) -----		ဘာသာ (၂) -----	
လူမျိုးစု (၃) -----		ဘာသာ (၃) -----	
လူမျိုးစု (၄) -----		ဘာသာ (၄) -----	
လူမျိုးစု (၅) -----		ဘာသာ (၅) -----	
လူမျိုးစုရော ----- အခြား		ဘာသာရော -----	
	အရေအတွက်		
မသန်စွမ်းသူများ	၁		
သက်ကြီးရွယ်အိုများ (၆၅ နှစ် နှင့် အထက်)	၃		
စစ်ဘေးရှောင်	-		

	အမျိုးသား (အရေအတွက်)	အမျိုးသမီး (အရေအတွက်)
လူဦးရေ		
လူမျိုးစု (၁) -----	၃၄	၄၀
လူမျိုးစု (၂) -----		
လူမျိုးစု (၃) -----		
လူမျိုးစု (၄) -----		
လူမျိုးစု (၅) -----		
အခြား		
အိမ်ထောင်ဦးစီး	၁၉	၂

Lat = 27.74046536

Lon = 99.43620044

1

(ခ) အခြေခံအဆောက်အအုံ အသုံးအဆောင်များ

စာသင်ကျောင်း	အမှတ် ခြံပါ	ကျန်းမာရေး	အမှတ် ခြံပါ	တာဝန်ပေး အဆောက် အအုံများ	အမှတ် ခြံပါ
မူကြိုကျောင်း	<input type="checkbox"/>	တိုက်နယ်ဆေးရုံ	<input type="checkbox"/>	စေတီ	<input type="checkbox"/>
မူလတန်းကျောင်း	<input type="checkbox"/>	ကျန်းမာရေးဌာန	<input type="checkbox"/>	ဘုန်းကြီးကျောင်း	<input checked="" type="checkbox"/>
မူလွန်ကျောင်း	<input type="checkbox"/>	ကျန်းမာရေးဌာနခွဲ	<input type="checkbox"/>	ဟိန္ဒူဘုရားကျောင်း	<input type="checkbox"/>
အလယ်တန်းကျောင်း	<input type="checkbox"/>	ဆေးပေးခန်း	<input type="checkbox"/>	ခရစ်ယာန်ကျောင်း	<input type="checkbox"/>
လယ်လွန်ကျောင်း	<input type="checkbox"/>	အခြား	<input type="checkbox"/>	ဗလီ	<input type="checkbox"/>
အထက်တန်းကျောင်း	<input type="checkbox"/>			အခြား	<input type="checkbox"/>
အခြား	<input type="checkbox"/>				
မှတ်ချက်		မှတ်ချက်		မှတ်ချက်	

(ဂ) ကျွမ်းကျင်သူများမှတ်တမ်း (ကျေးရွာတွင်နေထိုင်သော သို့မဟုတ် တခြားရွာမှလာရောက်သော ကျွမ်းကျင်သူများ)

(၁) စာသင်ကျောင်း			(၂) ကျန်းမာရေး			(၃) လက်မှုပညာရှင်		
	ရွာတွင်နေ ထိုင်သူ	အခြားရွာမှ လာသူ		ရွာတွင်နေ ထိုင်သူ	အခြား ရွာမှ လာသူ		ရွာတွင် နေထိုင်သူ	အခြားရွာ မှလာသူ
မူလတန်းပြဆရာ/မ	<input type="checkbox"/>	<input type="checkbox"/>	ဆရာဝန်	<input type="checkbox"/>	<input type="checkbox"/>	လက်သမား	<input type="checkbox"/>	<input type="checkbox"/>
အထက်တန်းပြဆရာ/မ	<input type="checkbox"/>	<input type="checkbox"/>	လက်ထောက် ကျန်းမာရေးမှူး	<input type="checkbox"/>	<input type="checkbox"/>	ပန်းရံ	<input type="checkbox"/>	<input type="checkbox"/>
အလယ်တန်းပြဆရာ/မ	<input type="checkbox"/>	<input type="checkbox"/>	အမျိုးသမီးကျန်းမာရေး ဆရာမ	<input type="checkbox"/>	<input type="checkbox"/>	လှုပ်စစ်ကျွမ်းကျင်၊ မီးသမား	<input type="checkbox"/>	<input type="checkbox"/>
မူကြိုဆရာ/မ	<input type="checkbox"/>	<input type="checkbox"/>	သားဖွားဆရာမ	<input type="checkbox"/>	<input type="checkbox"/>	ရေပိုက်သွယ်သူ	<input type="checkbox"/>	<input type="checkbox"/>
အခြား	<input type="checkbox"/>	<input type="checkbox"/>	ပြည်သူ့ကျန်းမာရေးလုပ်သား	<input type="checkbox"/>	<input type="checkbox"/>	စက်ပြင်ဆရာ	<input type="checkbox"/>	<input type="checkbox"/>
မှတ်ချက်			မှတ်ချက်			မှတ်ချက်		

(ဃ) ကျေးရွာသို့ ရောက်ရှိနိုင်သည့် လမ်းအခြေအနေ /ကျေးရွာတစ်ရွာသည် ၎င်း၏ ကျေးရွာအုပ်စုနှင့် ဆက်သွယ်ထားသော လမ်းအခြေအနေ (အောက်ပါတို့ကိုဝိုင်းပါ)

ကျောက်ကြမ်းလမ်း      ကတ္တရာလမ်း      ကွန်ကရစ်လမ်း      မော်တော်ဆိုင်ကယ်လမ်း  
 ကျောက်ခင်းစွမ်း      မြေသားလမ်း      လူသွားလမ်း      အခြား \_\_\_\_\_

(င) ကျေးရွာဖွံ့ဖြိုးမှုစီမံချက်

- (၁) လူထုဗဟိုပြုစီမံကိန်းမစတင်မီ ဤကျေးရွာတွင်ကျေးရွာဖွံ့ဖြိုးမှု စီမံချက်ရှိခဲ့ပါသလား? ဝိုင်းပါ  
ရှိပါသည်/မရှိပါ/မသိပါ
- (၂) ရှိခဲ့ပါလျှင် ဤစီမံချက်ကို မည်သည့် နှစ်တွင်ပြင်ဆင်ခဲ့ပါသနည်း? နှစ်-----/မသိပါ
- (၃) ဤစီမံချက်ကို မြို့နယ်မှအတည်ပြုခဲ့ပါသလား? ပြုခဲ့ပါသည်/မပြုခဲ့ပါ /မသိပါ

(စ) ခရီးအကွာအဝေး

(၁) ဤကျေးရွာ၏ပဟိုမှ ၎င်းကျေးရွာအုပ်စု၏ပဟိုအထိ ခရီးပိုင်မည်မျှကွာဝေးသနည်း? မိုင်---၇---/မသိပါ

(၂) ဤကျေးရွာမှ ၎င်းကျေးရွာအုပ်စုပဟိုအထိ သွားလာရာတွင်ကြာမြင့်သည့်အချိန်။

ခြောက်သွေ့ရာသီတွင်ကြာချိန်-----/---၀၀---/၂၅--- ထော်လာရီ/မော်တော်ဆိုင်ကယ်/ခြေလျင်/လား/မော်တော်ဘုတ်/  
အခြား-----

မိုးရာသီတွင်ကြာချိန်-----/---၀၀---/၂၅--- ထော်လာရီ/မော်တော်ဆိုင်ကယ်/ခြေလျင်/လား/မော်တော်ဘုတ်/  
အခြား-----

(ဆ) ပတ်ဝန်းကျင်ဆိုင်ရာ သဘာဝဘေးအန္တရာယ်

ဤကျေးရွာတွင် ရေကြီးခြင်းကဲ့သို့ သဘာဝဘေးအန္တရာယ်ကျရောက်ဖူးခြင်း ရှိပါသလား။

မရှိပါ  ရှိပါသည် ရှိလျှင်ဖော်ပြပါ-----

(ဇ) ကျေးရွာတွင် ဖွဲ့စည်းထားသော အဖွဲ့အစည်းများ

လူထုပဟိုပြုစီမံကိန်းမတိုင်မီ ဤကျေးရွာတွင် ကျေးရွာဖွံ့ဖြိုးရေးအတွက် အစိုးရ (သို့) ရွာသားများကိုယ်တိုင်(သို့) စီမံကိန်းတစ်ခုခုမှ ဖွဲ့စည်းထားသည့် အဖွဲ့အစည်းများရှိပါသလား။

(၁) -----

(၂) -----


(ဈ) အထွေထွေအုပ်ချုပ်ရေး ဦးစီးဌာန (GAD) မှ မှတ်တမ်းတင်ထားခြင်း

ဤကျေးရွာသည် အထွေထွေအုပ်ချုပ်ရေး ဦးစီးဌာန (GAD) မှ မှတ်တမ်းတင်ထားမှု ရှိပါသလား။

မရှိပါ  ရှိပါသည်

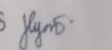
ကျေးရွာခေါင်းဆောင်

အမည် ဦးစောကဲဒ

လက်မှတ်  ဇန. ၂၄.၁၁.၂၀၁၈

လူထုစည်းရုံးရေးမှူး

အမည် ဒေါ်နန်းကျော်ပင်

လက်မှတ်  ဇန. ၅ ၂၄.၁၁.၂၀၁၈

## ၈.၂။ ဒုတိယနှစ်စက်ဝန်းကျေးရွာအခြေခံအချက်အလက်(ပုံစံ-၁)

ဒုတိယနှစ်စက်ဝန်း

ပုံစံ - ၈ - ၁ ကျေးရွာအခြေခံအချက်အလက်များ (Form PC 1)

လမ်းညွှန်ချက်၊ ကျေးရွာတစ်ရွာသို့ ပထမဆုံးမိတ်ဆက်ခရီးသွားရောက်သောအခါ လူထုစည်းရုံးရေးမှူးသည်		
ကျေးရွာခေါင်းဆောင်များအားကျေးရွာအချက်အလက်များကိုပေတ္တာရပ်ခံ၍တောင်းခံရသည်။ ဤအချက်အလက်များကိုစီမံကိန်းမိတ်ဆက်		
အစည်းဝေးပတ်ဝင်မိတ်ဆက်ခံရသည်။ စီမံကိန်းမိတ်ဆက်အစည်းဝေးတွင် လူထုစည်းရုံးရေးမှူးသည် ဤအချက်အလက်များအား စစ်ဆေးပြီး		
မှန်ကန်အောင်ပြုလုပ်ရမည်၊ ပြီးနောက်တွင် လူထုစည်းရုံးရေးမှူးမှ သတင်းအချက်အလက်ထဲသို့ Tablets မှ တဆင့် ဖြည့်သွင်းရမည်။		
ကျေးရွာခေါင်းဆောင် အမည် ဦးစိုးထွန်း	ကျေးရွာခေါင်းဆောင်၏ ဖုန်းနံပါတ် ၀၉-၈၅၄၇၆၈၃၇၄	လူထုစည်းရုံးရေးမှူး၏အမည် နန်းကျော်
ပြည်နယ်၊ တိုင်းဒေသကြီး၊ ရှမ်း၊ အရှေ့	မြို့နယ်၊ မိုင်းခတ်	ကျေးရွာအုပ်စု ဝမ်ဒုတ်
ကျေးရွာ ဟောကျိန်		

က။ လူဦးရေ

လူမျိုးစု	အိမ်ထောင်စုအရေအတွက်	ကိုးကွယ်သည့်ဘာသာ	အိမ်ထောင်စုအရေအတွက်
လူမျိုးစု (၁) ----- ဤစံး -----	27	ဘာသာ(၁) ----- ဗုဒ္ဓ -----	21
လူမျိုးစု (၂) -----		ဘာသာ(၂) -----	
လူမျိုးစု (၃) -----		ဘာသာ(၃) -----	
လူမျိုးစုစု -----		ဘာသာစု -----	
အခြား			
အရေအတွက်			
မသန်စွမ်းသူများ	1		
သက်ကြီးရွယ်အိုများ (၆၅ နှစ် နှင့် အထက်)	3		
စစ်ဘေးရှောင်			

1



ဒုတိယနစ်စ

	အမျိုးသား(အရေအတွက်)	အမျိုးသမီး(အရေအတွက်)	စုစုပေါင်းအရေအတွက်
လူဦးရေ	၃၃	၄၀	၇၃
လူမျိုးစု (၁)-----	၃၃	၄၀	၇၃
လူမျိုးစု (၂)-----			
လူမျိုးစု (၃)-----			
အခြား			
အိမ်ထောင်ဦးစီး	၂၀	၁	၂၁

(ခ)အခြေခံအဆောက်အအုံ အသုံးအဆောင်များ

စာသင်ကျောင်း	အမှတ် ခြံစိုပါ	ကျန်းမာရေး	အမှတ်ပြု ခပ်ပါ	ဘာသာရေးအဆောက် အအုံများ	အမှတ် ခြံစိုပါ
အထက်တန်းကျောင်း	<input type="checkbox"/>	ဆေးရုံ	<input type="checkbox"/>	စေတီ	<input type="checkbox"/>
အလယ်တန်းကျောင်း	<input type="checkbox"/>	ကျန်းမာရေးဌာန	<input type="checkbox"/>	ဘုန်းကြီးကျောင်း	<input checked="" type="checkbox"/>
မူလတန်းကျောင်း	<input type="checkbox"/>	ကျန်းမာရေးဌာနခွဲ	<input type="checkbox"/>	ဟိန္ဒူဘုရားကျောင်း	<input type="checkbox"/>
မူကြိုကျောင်း	<input type="checkbox"/>	ဆေးပေးခန်း	<input type="checkbox"/>	ခရစ်ယာန်ကျောင်း	<input type="checkbox"/>
အခြား	<input type="checkbox"/>	အခြား	<input type="checkbox"/>	ဗလီ	<input type="checkbox"/>
				အခြား	<input type="checkbox"/>
မှတ်ချက်		မှတ်ချက်		မှတ်ချက်	

ဒုတိယနှစ်စက်ဝန်း

(ဂ) ကျွမ်းကျင်သူများမှတ်တမ်း (ကျေးရွာတွင်နေထိုင်သော သို့မဟုတ် တခြားရွာမှလာရောက်သောကျွမ်းကျင်သူများ)

(ခ) စာသင်ကျောင်း			(၂) ကျန်းမာရေး			(၃) လက်မှုပညာရှင်		
	ရွာတွင်နေထိုင်သူ	အခြားရွာမှလာသူ		ရွာတွင်နေထိုင်သူ	အခြားရွာမှလာသူ		ရွာတွင်နေထိုင်သူ	အခြားရွာမှလာသူ
မူလတန်းပြဆရာ/မ	<input type="checkbox"/>	<input checked="" type="checkbox"/>	ဆရာဝန်	<input type="checkbox"/>	<input type="checkbox"/>	လက်သမား	<input checked="" type="checkbox"/>	<input type="checkbox"/>
အထက်တန်းပြဆရာ/မ	<input type="checkbox"/>	<input type="checkbox"/>	လက်ထောက်ကျန်းမာရေးမှူး	<input type="checkbox"/>	<input type="checkbox"/>	ပန်းရံ	<input checked="" type="checkbox"/>	<input type="checkbox"/>
အလယ်တန်းပြဆရာ/မ	<input type="checkbox"/>	<input type="checkbox"/>	အမျိုးသမီးကျန်းမာရေးဆရာမ	<input type="checkbox"/>	<input type="checkbox"/>	လျှပ်စစ်ကျွမ်းကျင်၊ ဦးသမား	<input type="checkbox"/>	<input type="checkbox"/>
မူကြိုဆရာ/မ	<input type="checkbox"/>	<input type="checkbox"/>	သားဖွားဆရာမ	<input type="checkbox"/>	<input type="checkbox"/>	ရေပြိုက်သွယ်သူ	<input type="checkbox"/>	<input type="checkbox"/>
အခြား	<input type="checkbox"/>	<input type="checkbox"/>	ပြည်သူ့ကျန်းမာရေးလုပ်သား	<input type="checkbox"/>	<input type="checkbox"/>	စက်ပြင်ဆရာ	<input checked="" type="checkbox"/>	<input type="checkbox"/>
မှတ်ချက်			မှတ်ချက်			မှတ်ချက်		

(ဃ) ကျေးရွာသို့ ရောက်ရှိနိုင်သည့်လမ်းအခြေအနေ / ကျေးရွာတစ်ရွာသည် ၎င်း၏ကျေးရွာအုပ်စုနှင့် ဆက်သွယ်ထားသောလမ်းအခြေအနေ (အောက်ပါတို့ကိုစိုင်းပါ)

ကျောက်ကြမ်းလမ်း      ကတ္တရာလမ်း      ကွန်ကရစ်လမ်း      မော်တော်ဆိုင်ကယ်လမ်း  
 ကျောက်ခင်းလမ်း      မြေသားလမ်း      လူသွားလမ်း      အခြား \_\_\_\_\_

(င) ကျေးရွာဖွံ့ဖြိုးမှုစီမံချက်

ပိုင်ပါ

(၁) လူထုပတ်ဝန်းကျင်ထိခိုက်မှုမရှိစေရန် ဤကျေးရွာတွင်ကျေးရွာဖွံ့ဖြိုးမှု

ရှိပါသည် (မရှိပါ/မသိပါ)

စီမံချက်ရှိခဲ့ပါသလား?

(၂) ရှိခဲ့ပါလျှင် ဤစီမံချက်ကို မည်သည့် ခုနှစ်တွင်ပြင်ဆင်ခဲ့ပါသနည်း?

နှစ်-----/မသိပါ

(၃) ဤစီမံချက်ကို ဖြန့်ချိမှုအတည်ပြုခဲ့ပါသလား?

ပြုခဲ့ပါသည်/မပြုခဲ့ပါ /မသိပါ

ဒုတိယနှစ်စက်ဝန်း

(စ) ခရီးအကွာအဝေး

(ဝ) ဤကျေးရွာ၏ပဟိုမှ၎င်းကျေးရွာအုပ်စု၏ပဟိုအထိခရီးမိုင်မည်မျှကွာဝေးသနည်း? မိုင်--3--/မသိပါ

(၂) ဤကျေးရွာမှ ၎င်းကျေးရွာအုပ်စုပဟိုအထိသွားလာရာတွင်ကြာမြင့်သည့်အချိန်။

ခြောက်သွေ့ရာသီတွင်ကြာချိန်--00/05/00--ထော်လာရီ/မော်တော်ဆိုင်ကယ်/ခြေလျင်/လား/မော်တော်ဘုတ်/

အခြား-----

မိုးရာသီတွင်ကြာချိန်--00/10/00--ထော်လာရီ/မော်တော်ဆိုင်ကယ်/ခြေလျင်/လား/မော်တော်ဘုတ်/

အခြား-----

(ဆ) ဖတ်ဝန်းကျင်ဆိုင်ရာသဘာဝဘေးအန္တရာယ်

ဤကျေးရွာတွင်ကြေကွဲခြင်းကဲ့သို့ သဘာဝဘေးအန္တရာယ်ကျရောက်ဖူးခြင်း ရှိပါသလား။

မရှိပါ  ရှိပါသည် ရှိလျှင်ဖော်ပြပါ-----

(ဇ) ကျေးရွာတွင် ဖွဲ့စည်းထားသော အဖွဲ့အစည်းများ

လူထုပဟိုပြုစီမံကိန်းမတိုင်မီ ဤကျေးရွာတွင် ကျေးရွာဖွံ့ဖြိုးရေးအတွက် အစိုးရ(သို့)ရွာသားများကိုယ်တိုင်(သို့) စီမံကိန်းတစ်ခုခုမှ ဖွဲ့စည်းထားသည့် အဖွဲ့အစည်းများရှိပါသလား။

(ဝ) -----

(၂) -----

(ဈ) အထွေထွေအုပ်ချုပ်ရေး ဦးစီးဌာန (GAD) မှ မှတ်တမ်းတင်ထားခြင်း

ဤကျေးရွာသည် အထွေထွေအုပ်ချုပ်ရေး ဦးစီးဌာန (GAD) မှ မှတ်တမ်းတင်ထားမှု ရှိပါသလား။

မရှိပါ  ရှိပါသည်


ကျေးရွာခေါင်းဆောင်

အမည် ဦးစိုးကြွေး

လက်မှတ်  ဇန.စွဲ

လူထုစည်းရုံးရေးမှူး

အမည် မန်းကျော်ပင့်

လက်မှတ်  ဇန.စွဲ



## ၉.၂။ ဒုတိယနှစ်စက်ဝန်းစီမံကိန်းစက်ဝန်းအချိန်ဇယား(ပုံစံ-၂)

လမ်းညွှန်စီမံကိန်းသက်ဆိုင်ရာ ပူးတွဲစည်းကမ်းချက်များ၊ လက်ထောက်နည်းညွှန်များ၊ စီမံကိန်းအစဉ်အဆက်ပုံစံ၊ စီမံကိန်းအစဉ်အဆက်စာရွက်စာတမ်းနှင့် စီမံကိန်းအစဉ်အဆက်စာရွက်စာတမ်းပြင်ဆင်မှုစည်းကမ်းချက်များ

စည်ကမ်းရေး/လက်ထောက်နည်းညွှန်ရေးရာဇဝါထမ်း အမည် - **နန်းကျိုဝဦ**

ခန့်မှ ၂၆- 11- 2019  စက်ဝန်း(၁)  စက်ဝန်း(၂)  စက်ဝန်း(၃)

စက်ဝန်း (၄)

စီမံကိန်းအစဉ်အဆက်အမည်များ	ခန့်မှ		စက်ဝန်းအစဉ်အဆက်		စက်ဝန်းအစဉ်အဆက်		စက်ဝန်းအစဉ်အဆက်	
	စက်ဝန်းအစဉ်အဆက်	စက်ဝန်းအစဉ်အဆက်	စက်ဝန်းအစဉ်အဆက်	စက်ဝန်းအစဉ်အဆက်	စက်ဝန်းအစဉ်အဆက်	စက်ဝန်းအစဉ်အဆက်	စက်ဝန်းအစဉ်အဆက်	စက်ဝန်းအစဉ်အဆက်
၁။ စီမံကိန်းစီမံကိန်း စီမံကိန်းအစဉ်အဆက်	၂၅. 11. 2019	၂၅. 11. 2019	၇၄	၇၀	၇၀	၅၇: ၇၄	၇၄	၇၅
၂။ စီမံကိန်းစီမံကိန်းစီမံကိန်းအစဉ်အဆက်	၂၆. 11. 2019	၂၆. 11. 2019	၇၄	၇၀	၇၀	၅၇: ၇၄	၇၄	၇၅
၃။ စီမံကိန်းစီမံကိန်းစီမံကိန်းအစဉ်အဆက်								
၄။ စီမံကိန်းစီမံကိန်းစီမံကိန်းအစဉ်အဆက်								
၅။ စီမံကိန်းစီမံကိန်းစီမံကိန်းအစဉ်အဆက်								

Cycle\_2\_1

၁၀။ ကျေးရွာဖွံ့ဖြိုးရေး ဦးစားပေးအစီအစဉ် ( ပုံစံ -၃ )

၁၀.၁။ ပထမနှစ်စက်ဝန်းကျေးရွာဖွံ့ဖြိုးရေးဦးစားပေးအစီအစဉ်(ပုံစံ-၃)

ပုံစံ - ၀ - ၃ ကျေးရွာဖွံ့ဖြိုးရေး ဦးစားပေးအစီအစဉ် (Form PC 3)

လမ်းညွှန်ချက်၊ အဆင့်(၃) ကျေးရွာဖွံ့ဖြိုးရေးအစီအစဉ်အရင်းအမြစ် ဦးစားပေးအစီအစဉ်၊ ကျေးရွာစီမံကိန်း အထောက်အကူပြု  
 ကော်မတီသည် လူထုစည်းရုံးရေးမှူးအကူအညီဖြင့် ဤပုံစံကိုပြည့်စုံအောင် ဖြည့်သွင်းရမည်။

လူထုစည်းရုံးရေးမှူး/ဝန်ထမ်း အမည် ဒေါ်နန်းနန်းကျော်

နေ့စွဲ ၁၆.၁၁.၂၀၁၈ ဝက်ဝန်းအား အမှတ်ဖြစ်ပါ (✓) မှဝက်ဝန်း(၀)  
 ဝက်ဝန်း(၂)  ဝက်ဝန်း(၃)  ဝက်ဝန်း(၄)

ပြည်နယ်/တိုင်း ရှမ်း(အရှေ့)၊ ပြည်နယ် မိုင်းခတ်၊ ကျေးရွာအုပ်စု ၁၆-၁၀၊ ကျေးရွာ မေတ္တာကျွန်း။

က။ အခက်အခဲအတားအဆီးများအားလုံးရှင်းလင်း - ယခုလက်ရှိအခြေအနေတွင်  
 ဤကျေးရွာဖွံ့ဖြိုးရေးတက်ရေးအတွက်  
 အဓိက အခက်အခဲအတားအဆီးများသည် မည်သည့်များဖြစ်ပါသနည်း။ (အမျိုးသား/မိန်းမ အနည်းဆုံးအခက်အခဲ ၅  
 ဝက်ဝန်းဖြည့်ပါ)

အမျိုးသား အဖွဲ့မှ တင်ပြသောအခက်အခဲအတားအဆီးများ	အမျိုးသမီး အဖွဲ့မှတင်ပြသောအခက်အခဲအတားအဆီးများ
၀ လမ်းဖုံးတိုင်မရှိသောကြောင့် ချောက်ခွက်၊ လာရန် ဘာသာရေးအခက်အခဲဖြစ်	၀ မြေမရှိသောကြောင့် ချောက်ခွက်၊ ကမ်း၊ များ၊ စာတင်စာရင်း အခက်အခဲဖြစ်
၂ ရေမလုံလောက်ခြင်းကြောင့် ရေမလုံလောက် နေရာ၊ ဖြစ်နိုင်ခြင်း	၂ လမ်းမကောင်းသောကြောင့် ခက်ခဲခြင်း၊ စီးပွားရေးလုပ်ကိုင် ခက်ခဲခြင်း
၃ ရွာတွင်းလမ်းမရှိသောကြောင့် ရေမလုံလောက် နေရာ၊ ဖြစ်နိုင်ခြင်း	၃ စာသင်ကျောင်းမရှိသောကြောင့် အခြားအရာအရာ အခက်အခဲဖြစ်
၄ စာသင်ကျောင်းမရှိသောကြောင့် ကျား၊ ကျား၊ ကျား အခက်အခဲဖြစ်	၄ ရေမလုံလောက် ဖြစ်သောကြောင့် အခက်အခဲဖြစ်
၅ ကျား၊ ကျား၊ ကျား အခက်အခဲဖြစ် ဖြစ်သောကြောင့် အခက်အခဲဖြစ်	၅

ခ။ မျှော်မှန်းခြင်း - နောင်လာမည့် ( ၅ )နှစ် အတွင်း ကျေးရွာဖွံ့ဖြိုးရေး မျှော်မှန်းလျာထားချက်များအား တင်ပြပါ။

အမျိုးသားအဖွဲ့မှ တင်ပြသောမျှော်မှန်းချက်များ	အမျိုးသမီးအဖွဲ့မှ တင်ပြသောမျှော်မှန်းချက်များ
၀ လမ်းဖုံးတိုင်မရှိပါက ချောက်ခွက်၊ လာရန် ဘာသာရေးအခက်အခဲဖြစ်	၀ မြေမရှိသောကြောင့် ချောက်ခွက်၊ ကမ်း၊ များ၊ စာတင်စာရင်း အခက်အခဲဖြစ်
၂ ရေမလုံလောက်ခြင်းကြောင့် ရေမလုံလောက် နေရာ၊ ဖြစ်နိုင်ခြင်း	၂ လမ်းမကောင်းသောကြောင့် ခက်ခဲခြင်း၊ စီးပွားရေးလုပ်ကိုင် ခက်ခဲခြင်း
၃ ရွာတွင်းလမ်းမရှိသောကြောင့် ရေမလုံလောက် နေရာ၊ ဖြစ်နိုင်ခြင်း	၃ စာသင်ကျောင်းမရှိသောကြောင့် အခြားအရာအရာ အခက်အခဲဖြစ်
၄ စာသင်ကျောင်းမရှိသောကြောင့် ကျား၊ ကျား၊ ကျား အခက်အခဲဖြစ်	၄ ရေမလုံလောက် ဖြစ်သောကြောင့် အခက်အခဲဖြစ်
၅ ကျား၊ ကျား၊ ကျား အခက်အခဲဖြစ် ဖြစ်သောကြောင့် အခက်အခဲဖြစ်	၅

1

၅၅ ကျွန်ုပ်တို့၏ ၂၀၁၆ ခုနှစ် အစီအစဉ် နှစ်အတွက် အကျိုးပေးသော ဦးစားပေး ဖွံ့ဖြိုးတိုးတက်မှု လုပ်ငန်း အစီအစဉ်များအားဖော်ပြပါ။

၀။ လူထုစီမံကိန်း၏ လာမည့် ( ၄ ) နှစ်အတွက် အကျိုးပေးသော ဦးစားပေး ဖွံ့ဖြိုးတိုးတက်မှု လုပ်ငန်း အစီအစဉ်များအားဖော်ပြပါ။

အဆင့်	ကျေးရွာအတွက် ဦးစားပေး ဖွံ့ဖြိုးတိုးတက်မှု လုပ်ငန်းစဉ်များ	အဆိုပြုသူ (အမျိုးသားများ/ အမျိုးသမီးများ/အမျိုးသား+ အမျိုးသမီး)	ခန့်မှန်းကုန်ကျ ဝင်ရံ	အကျိုးပေးစွမ်းရည် ခန့်မှန်းခြေ အရေအတွက်
၀	ကျေးရွာအတွက် ဦးစားပေး ဖွံ့ဖြိုးတိုးတက်မှု လုပ်ငန်းစဉ်များ	အမျိုးသား + အမျိုးသမီး	၆,၇၀၀,၀၀၀	၇၄
၂	ကျေးရွာအတွက် ဦးစားပေး ဖွံ့ဖြိုးတိုးတက်မှု လုပ်ငန်းစဉ်များ	အမျိုးသား + အမျိုးသမီး	၁,၂၀၀,၀၀၀	၇၄
၃	ကျေးရွာအတွက် ဦးစားပေး ဖွံ့ဖြိုးတိုးတက်မှု လုပ်ငန်းစဉ်များ	အမျိုးသား + အမျိုးသမီး	၃၉,၆၀၀,၀၀၀	၇၄
၄	ကျေးရွာအတွက် ဦးစားပေး ဖွံ့ဖြိုးတိုးတက်မှု လုပ်ငန်းစဉ်များ	အမျိုးသား + အမျိုးသမီး	၄,၅၀၀,၀၀၀	၇၄
၅				

၁။ လူထုစီမံကိန်း၏ လာမည့် ( ၄ ) နှစ်အတွက် အကျိုးပေးသော ဦးစားပေး ဖွံ့ဖြိုးတိုးတက်မှု လုပ်ငန်း အစီအစဉ်များအားဖော်ပြပါ။

အဆင့်	ကျေးရွာအတွက် ဦးစားပေး ဖွံ့ဖြိုး တိုးတက်မှု လုပ်ငန်းစဉ်များ	အဆိုပြုသူ (အမျိုးသားများ/ အမျိုးသမီးများ/အမျိုးသား+ အမျိုးသမီး)	အခန်းကဏ္ဍ
၀	ကျေးရွာအတွက် ဦးစားပေး ဖွံ့ဖြိုး တိုးတက်မှု လုပ်ငန်းစဉ်များ	အမျိုးသား	ကျေးရွာအတွက် အစီအစဉ်
၂			
၃			
၄			
၅			

ခေါင်းစောင်၊ ကျေးရွာစီမံကိန်းအထောက်အကူပြုကော်မတီမှ အတည်ပြုသည်။

အမည် ဦးအောင်ကျော် လက်မှတ် အောင်ကျော် နေ့စွဲ ၁၅.၁၁.၂၀၁၆







၁၁။ ကဏ္ဍအလိုက်ဦးစားပေးဖွံ့ဖြိုးရေးလုပ်ငန်းစဉ်များ

၁၁။ ပထမနှစ်စက်ဝန်းကဏ္ဍအလိုက်ဦးစားပေးဖွံ့ဖြိုးရေးလုပ်ငန်းစဉ်များ

စွယ်စုံ

ကဏ္ဍအလိုက် ဦးစားပေးလုပ်ငန်းချုပ်ပေး

ကဏ္ဍ	ဦးစားပေးအဆင့်	လုပ်ငန်းအမျိုးအစား	အဆိုပြုသူ (အမှန်ခြစ်ရန်)		ခုနှစ်	ထောက်ပံ့မည့်အဖွဲ့အစည်း (သို့) ဌာန	မှတ်ချက်
			ကျား	မ			
အခြေပြုအထောက်အထား (လမ်း/တံတား)	၁	ကုလင်းကျေးရွာ၊ နေပြည်တော်		✓			
	၂	အောက်ကျေးရွာ၊ နေပြည်တော်		✓			
	၃	ကျေးရွာအုပ်စု၊ နေပြည်တော်		✓	၂၀၁၈-၁၉	၀၅၅	
	၄						
	၅						
အခြေပြုအထောက်အထား (အခြေခံအဆောက်အအုံ)	၁	အောက်ကျေးရွာ၊ နေပြည်တော်		✓			
	၂						
	၃						
	၄						
	၅						
အခြေပြုအထောက်အထား (အခြေခံအဆောက်အအုံ)	၁	ကျေးရွာအုပ်စု၊ နေပြည်တော်	✓				
	၂						
	၃						
	၄						
	၅						
အခြေပြုအထောက်အထား (အခြေခံအဆောက်အအုံ)	၁						
	၂						
	၃						
	၄						
	၅						
အခြေပြုအထောက်အထား (အခြေခံအဆောက်အအုံ)	၁						
	၂						
	၃						
	၄						
	၅						

၁၁.၂။ ဒုတိယနှစ်စက်ဝန်းကဏ္ဍအလိုက်ဦးစားပေးဖွံ့ဖြိုးရေးလုပ်ငန်းစဉ်များ

ကဏ္ဍအလိုက် လုပ်ငန်းချုပ်ဖွဲ့ရေး	စဉ်	လုပ်ငန်းအမျိုးအစား	အဆိုပြုသူ			ခုနှစ်	ထောက်ပံ့မည့်အဖွဲ့အစည်း (သို့)ဌာန	မှတ်ချက်
			ကျား	မ	ကျား+မ			
အခြေခံအဆောက်အအုံကဏ္ဍ (လမ်း၊တံတား၊ရေရရှိရေးစီမံခန့်ခွဲရေး)	၀	ဧကရာဇ်ကန်တစ်ဆောက်ခြင်း			✓			
	၂	ဆိုဗာလတ်ဖီးတိုက်ထူခြင်း			✓			
	၃	၅တွင်းကွန်ကရစ်လမ်းခင်းခြင်း			✓			
	၄							
	၅							
လူမှုစီးပွားကဏ္ဍ (ပညာရေး/ကျန်းမာရေးနှင့်ဆိုင်သောအဆောက်အအုံများနှင့်အခြားလိုအပ်ချက်များ)	၀	ကျန်းမာရေးစာရင်းစာရင်းစာရင်းစာရင်း			✓			
	၂							
	၃							
	၄							
	၅							
သက်မွေးဝမ်းကျောင်းကဏ္ဍ (ဖိုက်ရှိုးရေးဖွေးမြှုပ်ရေးနှင့် ဆိုင်သော အဆောက်အအုံများနှင့်အခြားလိုအပ်ချက်များ)	၀							
	၂							
	၃							
	၄							
	၅							
သဘာဝဘေးအန္တရာယ်လျော့ပါးရေးကဏ္ဍ	၀							
	၂							
	၃							
	၄							
	၅							
အခြားကဏ္ဍ (မြန်မာ့ဆိုင်ရာများနှင့် အတော်အတန်ဆောင်ရွက်နိုင်ခြင်းမရှိသော လုပ်ငန်းများ)	၀							
	၂							
	၃							
	၄							
	၅							

### ၁၂။ အစည်းအဝေးမှတ်တမ်း

### ၁၂.၁။ ဒုတိယနှစ်စက်ဝန်း အစည်းအဝေးမှတ်တမ်း

အစည်းအဝေးမှတ်တမ်း

အရပ် - ၀၆၃၀၇  
 ကျေးရွာ - ကျေးရွာ  
 ရက်စွဲ - ၂၆.၁၁.၂၀၁၇


အကြောင်းအရာ။ ။ ကျေးရွာ ဖွံ့ဖြိုးရေး အဖွဲ့ချုပ်အဖွဲ့အစည်း အစည်းအဝေး ။

အထက်ပါအစည်းအဝေးကို ည (၇:၀၀) နာရီတွင် စတင်ကျင်းပခဲ့ပါသည်။

အစည်းအဝေးကို ကျေးရွာ ဂူထုများ / ဂူထုဆင်းရဲရေးမှူးများ၊ လက်ထောက်  
 ဒုတိယဥက္ကဋ္ဌများ၊ တာဝန်များပေးပါသည်။ အမျိုးသား၊ အမျိုးသမီးများ ခွဲကာ  
 ကျေးရွာ အဝေးအား ဖြည့်စွက် ပြုပြင်ဆင်ခြင်၊ ဖွံ့ဖြိုးရေး လုပ်ငန်းခွဲများအား  
 စစ်ဆေးရေးအဖွဲ့ ခွဲပါသည်။ ။ အကျိုးဝင်စေ စီမံကိန်း လုပ်ငန်းခွဲများ ခွဲ၊ အကျိုး  
 မဝင်စေ စီမံကိန်း လုပ်ငန်းခွဲများ အကြောင်း စွဲပြုပါသည်။ ။ အကာအကွယ်များ  
 အကြောင်း ဖွင့်ပြပြီး ကော်မတီဝင်များ ပြောဆိုမှုများ ပြုခဲ့ပါသည်။  
 ကော်မတီဝင်များသည် ယခင်ခွဲအဖွဲ့အစည်း ဆက်လက်လုပ်ဆောင်စေရန်  
 ကျေးရွာ ဂူထုများ၊ ကော်မတီဝင်များကို ဝန်ကြီးသဘောတူပြုပါသည်။ ထို့နောက်  
 ဝင်ငွေ၊ ကျေးရွာ အဖွဲ့အစည်း ခွဲပြုပါသည်။ တာဝန်များပေးသော  
 ကျေးရွာ ဂူထုအား ကျေးရွာ စာရင်းစာရင်း ပြောကြားပြီး အစည်းအဝေး ပိတ်ပေးခြင်း  
 ခံပါသည်။

မှတ်တမ်းတင်သူ - ဒေါ်စောစော

၁၃ ။ ကျေးရွာစီမံခန့်ခွဲမှု အဖွဲ့ဝင်စာရင်းများ



"ကျေးရွာစီမံခန့်ခွဲမှု အဖွဲ့"စာရင်း

ကျေးရွာ - မေတ္တကျွန်း

အုပ်စု - ဝမ်ဆတ်

ရက်စွဲ - ၂၆.၇.၂၀၁၅

စဉ်	ကော်မတီအမည်/ အဖွဲ့အမည်	အမည်	ရာထူး	မှတ်ချက်/ ဖုန်းနံပါတ်
၁	ဥက္ကဋ္ဌ	ဦးနုဒါးဌာန်	ဥက္ကဋ္ဌ	-
		ဒေါ်နုအိန်	ဥက္ကဋ္ဌ	-
၂	ဝယ်ယူရေးဆပ်ကော်မတီ	ဒေါ်နုနုလှ	ခေါင်းဆောင်	-
		ဦးလှိုင်ဦး	အဖွဲ့ဝင်	-
			အဖွဲ့ဝင်	
၃	စောင့်ကြည့်ကြီးကြပ်ရေးဆပ်ကော်မတီ	လှိုင်အောင်	ခေါင်းဆောင်	-
		ဒေါ်ပါမောစီး	အဖွဲ့ဝင်	-
			အဖွဲ့ဝင်	
၄	လုပ်ငန်းလည်ပတ်ရေး နှင့် ပြုပြင်ထိန်းသိမ်းရေးဆပ်ကော်မတီ	ဦးလှိုင်ဦး	ခေါင်းဆောင်	-
		ဒေါ်ပါမတ်	အဖွဲ့ဝင်	-
			အဖွဲ့ဝင်	
၅	ဝေဖန်အကြံပြု တိုင်ကြားဖြေရှင်းရေးကိုယ်စားလှယ်	ဒေါ်ပါအိန်	ကိုယ်စားလှယ်	-
		ဦးလှိုင်ဦး	ကိုယ်စားလှယ်	-
၆	ကျေးရွာငွေစာရင်းကိုင်	ဦးလှိုင်ဦး	ငွေစာရင်းကိုင်	-
၇	ကျေးရွာစေတနာ့ဝန်ထမ်း	ဦးလှိုင်ဦး	စေတနာ့ဝန်ထမ်း အဖွဲ့ဝင်	-
		ဒေါ်ပါမတ်	စေတနာ့ဝန်ထမ်း အဖွဲ့ဝင်	-



လူထုဗဟိုပြုစီမံကိန်း  
“ကျေးလက်လူထုအခြေပြု၊ ဖွံ့ဖြိုးမှုကိုတိုးရှေးရှု”  
လူထုဗဟိုပြုစီမံကိန်း၊ မိုင်းခတ်မြို့နယ်၊ ရှမ်းပြည်နယ် (အရှေ့ပိုင်း )