

ပြည်ထောင်စုသမ္မတမြန်မာနိုင်ငံတော်အစိုးရ  
စိုက်ပျိုးရေး၊ မွေးမြူရေးနှင့် ဆည်မြောင်းဝန်ကြီးဌာန  
ကျေးလက်ဒေသဖွံ့ဖြိုးတိုးတက်ရေးဦးစီးဌာန

# လူထုပတ်ဝန်းကျင်စီမံကိန်း



ကျေးရွာဖွံ့ဖြိုးရေးအစီအစဉ်  
Village Development Plan (VDP)  
ဝမ်အွန်ကျေးရွာအုပ်စု၊ ဝမ်နားနောက်ကျေးရွာ

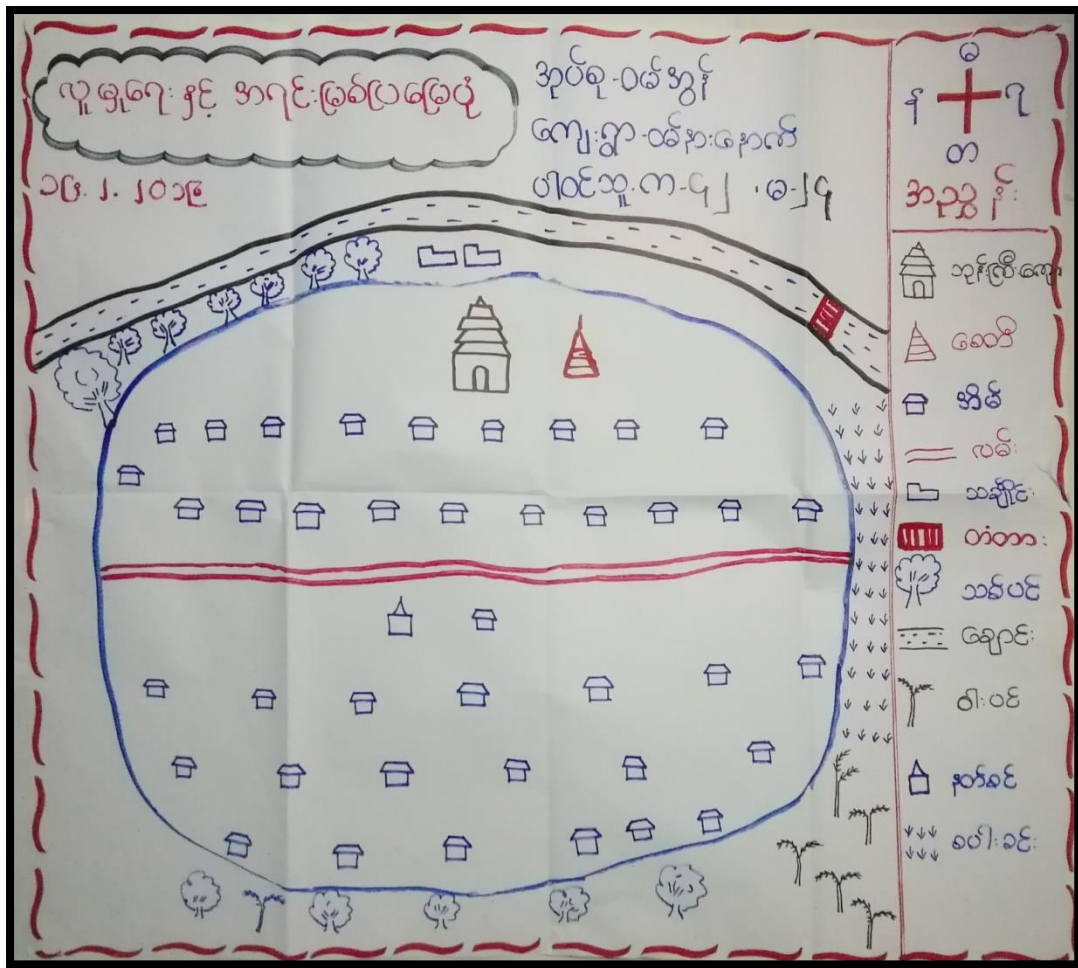
မာတိကာ

စဉ်	အကြောင်းအရာ	စာမျက်နှာ
၁။	မြို့နယ်မြေပုံ .....	၂
၂။	ကျေးရွာမြေပုံ(တည်နေရာ) .....	၃
၃။	အုပ်စုတွင်ပါဝင်သောကျေးရွာများစာရင်း .....	၃
၄။	ကျေးရွာအခြေခံအချက်အလက်များ (ကျေးရွာသမိုင်းကြောင်း) .....	၄
၅။	လူထုပူးပေါင်းပါဝင်သောလူမှုဆန်းစစ်ခြင်း နှင့် အကဲဖြတ်ခြင်းလုပ်ငန်းစဉ် (PSA/ PRA) အကျဉ်းချုပ်ဇယား.....	၄
၆။	ကျေးရွာဖွံ့ဖြိုးရေးအစီအစဉ်အတွက်အသုံးပြုခဲ့သော PRA tools များနှင့် တစ်ခုချင်းစီ အတွက်သုံးသပ်ချက်များ .....	၅-၁၀
၇။	ကျေးရွာဖွံ့ဖြိုးရေး အစီအစဉ်ဆောင်ရွက်မှု မှတ်တမ်းခါတ်ပုံများ.....	၁၁
၈။	ကျေးရွာအခြေခံအချက်အလက်(ပုံစံ-၁).....	၁၂-၁၄
၉။	စီမံကိန်းစက်ဝန်းအချိန်ဇယား(ပုံစံ-၂) .....	၁၅
၁၀။	ကျေးရွာဖွံ့ဖြိုးရေးဦးစားပေးအစီအစဉ်(ပုံစံ-၃) .....	၁၆-၁၇
၁၁။	ကဏ္ဍအလိုက်ဦးစားပေးဖွံ့ဖြိုးရေးလုပ်ငန်းစဉ်များ .....	၁၈
၁၂။	LIFT၏နည်းပညာအကူအညီဖြင့်ရေးဆွဲထားသောကျေးရွာဖွံ့ဖြိုးရေးအစီအစဉ် ကိုးကားချက် .....	၁၉

LIFT၏နည်းပညာအကူအညီဖြင့်ရေးဆွဲထားသောကျေးရွာဖွံ့ဖြိုးရေးအစီအစဉ်မှ အချက်အလက်များကို ကိုးကားအသုံးပြုထားပါသည်။



၂။ ဝမ်နားနောက်ကျေးရွာ အခြေပြမြေပုံ

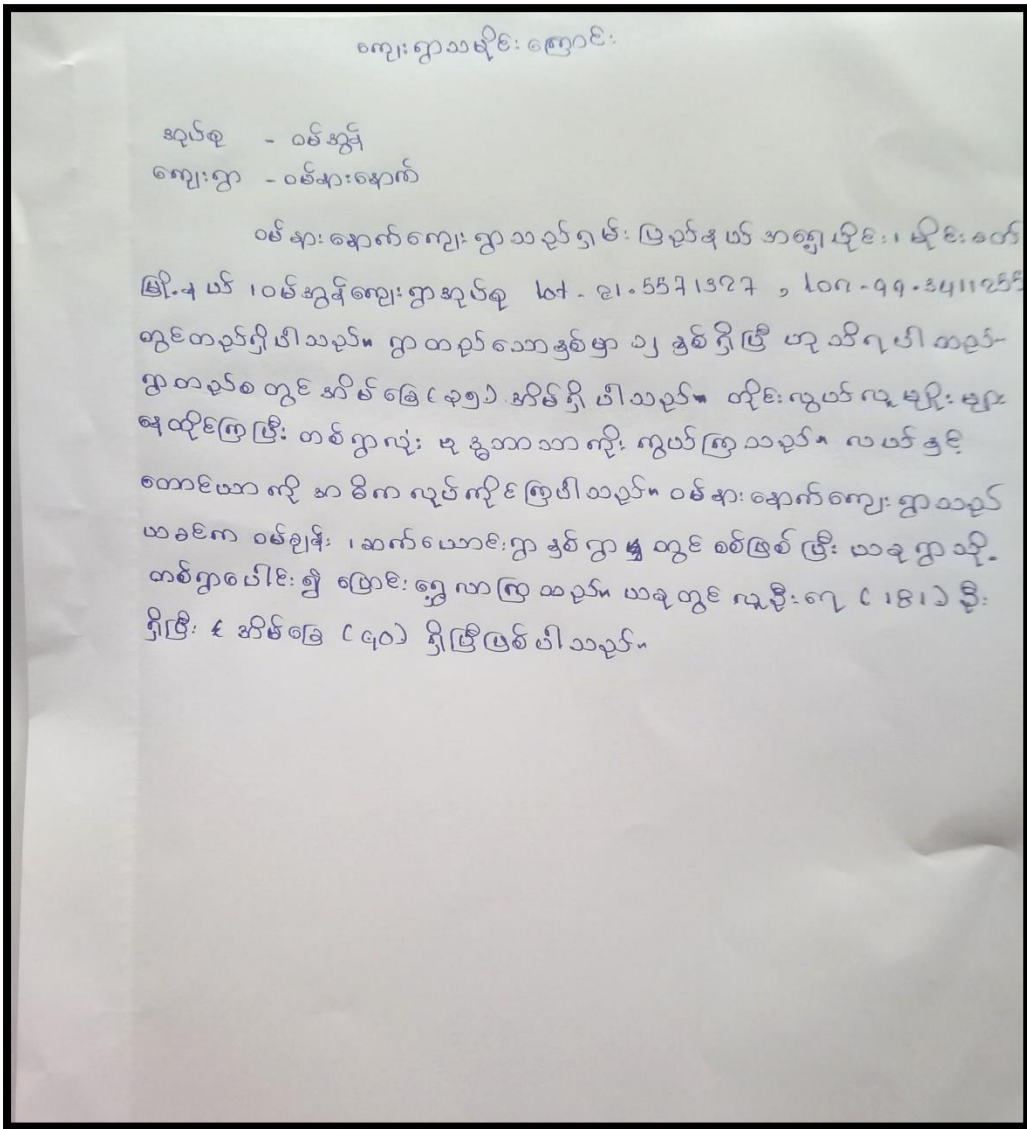


၃။ ဝမ်အွန် ကျေးရွာအုပ်စု တွင်ပါဝင်သောကျေးရွာများစာရင်း

- |                                       |                            |
|---------------------------------------|----------------------------|
| ၁ - ဝမ်အွန်ကျေးရွာ                    | ၁၂- ဝမ်ဟွေရွာ              |
| ၂ - ဝမ်ကန်ကျေးရွာ                     | ၁၃- နောင်မုရွာ             |
| ၃ - ဟိုကျင်းကျေးရွာ                   | ၁၄- နမ့်ပုံရွာ             |
| ၄ - ဝမ်ကောင်းပေါင်း(ခ) အင်နမ်းတော ရွာ | ၁၅- ဝမ်ကျန်ရွာ             |
| ၅- အင်ခိုလုံရွာ                       | ၁၆- ဝမ်မိုင်ပင်းဆာရွာ      |
| ၆- အင်ဝမ်ကျမ်ရွာ                      | ၁၇- ဝမ်နမ့်ပါရွာ           |
| ၇- အင်ဝမ်ကြုံရွာ                      | ၁၈- အင်ပါကုန်ရွာ           |
| ၈- အင်ဝမ်ပူးရွာ                       | ၁၉- နမ့်ပေါက်ဝမ်ကျောင်းရွာ |
| ၉- အင်ဝမ်မတ်ရွာ                       | ၂၀- အင်ကောင်းယောင်းရွာ     |
| ၁၀- အင်ယန်းခမ်းရွာ                    | ၂၁- အင်ဆိုင်းရွာ           |
| ၁၁- ဝမ်နားနောက် (ခ) ဝမ်နောင်ကျောက်ရွာ |                            |



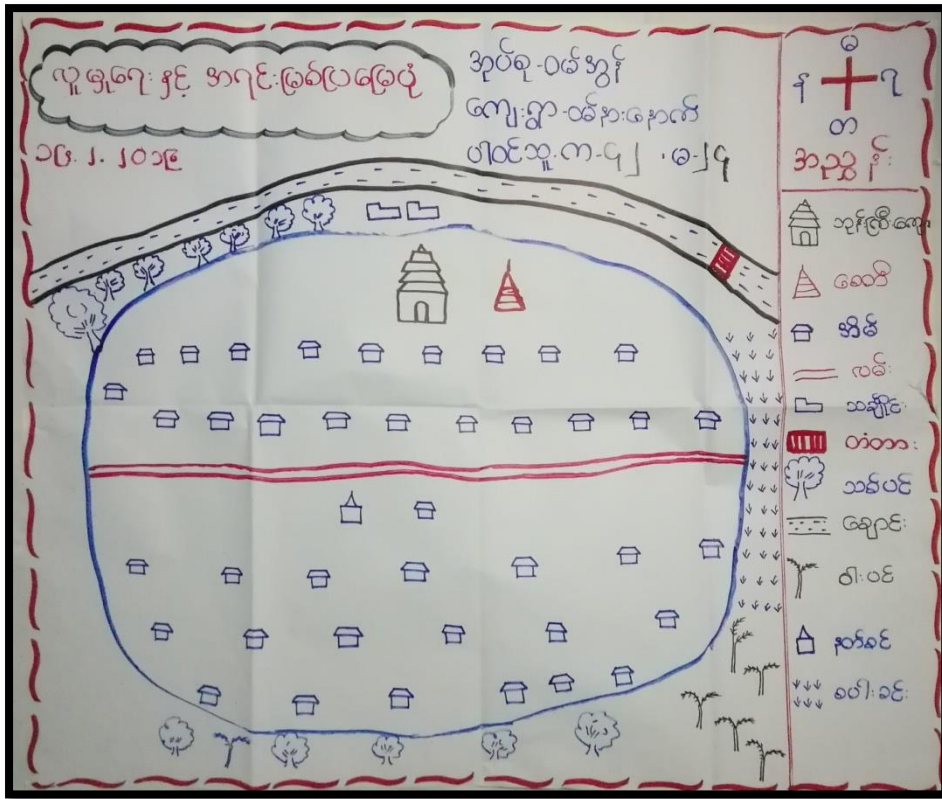
၄။ ကျေးရွာအခြေခံအချက်အလက်များ (ကျေးရွာသမိုင်းကြောင်း)



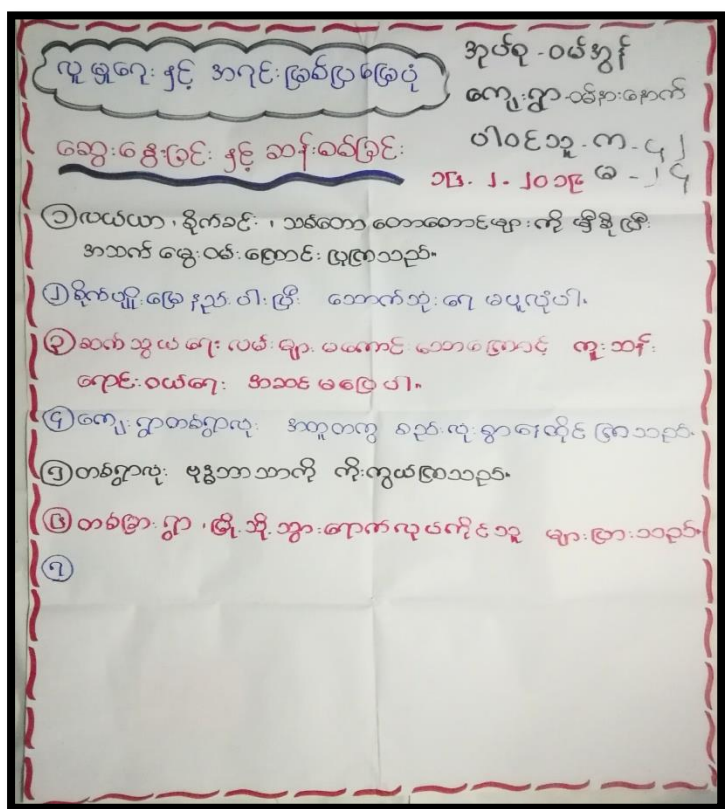
၅။ လူထုပူးပေါင်းပါဝင်သော လူမှုဆန်းစစ်ခြင်းနှင့် အကဲဖြတ်ခြင်းလုပ်ငန်းစဉ် အကျဉ်းချုပ်ဇယား

စဉ်	အသုံးပြုသော PRA Tools များ
၁	ကျေးရွာအရင်းမြစ်ပြပုံ (Social Map)
၂	ရာသီခွင်ပြပြက္ခဒိန် (Seasonal Clender)
၃	ဥစ္စာနေကြွယ်ဝမှု ဦးစားပေးအဆင့်သတ်မှတ်ခြင်း (Wealth Ranking)
၄	ကျား၊ မ ပင့်ကူအိမ်သုံးသပ်ခြင်း (Cob Web)
၅	အရင်းအမြစ်အသုံးချမှုဖော်ထုတ်ခြင်း ဇယား (Asset Mapping)
၆	အဖွဲ့အစည်းချိတ်ဆက်မှုပြပုံ (Veen diagram)

၆။ ကျေးရွာဖွံ့ဖြိုးရေးအစီအစဉ်အတွက်အသုံးပြုခဲ့သော PRA tools တစ်ခုချင်းစီအတွက် သုံးသပ်ချက်များ လူမှုရေးနှင့် ကျေးရွာအရင်းအမြစ်ပြမြေပုံ



လူမှုရေးနှင့် ကျေးရွာအရင်းအမြစ်ပြမြေပုံ သုံးသပ်ချက်







ဥစ္စနေကြွယ်ဝမှုအဆင့်သတ်မှတ်ခြင်း

ဥစ္စနေကြွယ်ဝမှုအဆင့်သတ်မှတ်ခြင်း		အိမ်ထောင်စု အရေအတွက်	ရာခိုင်နှုန်း
အဆင့်	သတ်မှတ်ချက်		
ချမ်းသာသော အုပ်စု	ပျော်ထောင်အိမ်၊ ချိုင့်ကယ်၊ လယ်၊ မိုက်ခင်း၊ လယ်ထွန်စက်၊ မပီ၊ ငြိတ်စက်၊ ဂျွန်၊ ခွေး၊ ငြက်၊ ကော်၊ TV၊ စတေးဂရပ်	10	25
အသင့်အတင့်	ပျော်ထောင်အိမ်၊ ချိုင့်ကယ်၊ လယ် (အနံ့ယယ်)၊ မိုက်ခင်း (အနံ့ယယ်)၊ ဂျွန်၊ ခွေး၊ ငြက်၊ ကော် (အနံ့ယယ်)	15	37
မပြေလည်သော အုပ်စု	ပီး၊ အိမ်၊ တောင်ယာ (အနံ့ယယ်)၊ မိုက်ခင်း၊ အနံ့ယယ်၊ ငြက်၊ ကော်	15	38
<del>အုပ်စု</del>		40	100

ဥစ္စနေကြွယ်ဝမှုအဆင့်သတ်မှတ်ခြင်း၏ သုံးသပ်ချက်

ဥစ္စနေကြွယ်ဝမှုအဆင့်သတ်မှတ်ခြင်း

အုပ်စု - ၀၆ အုပ်စု  
ကျေးရွာ - ၀၆ ရွာ၊ နောက်  
ပါဝင်သူ - ၈ - ၂၂  
၆ - ၂၄

ဆွေးနွေးခြင်း နှင့် ဆန်းစစ်ခြင်း

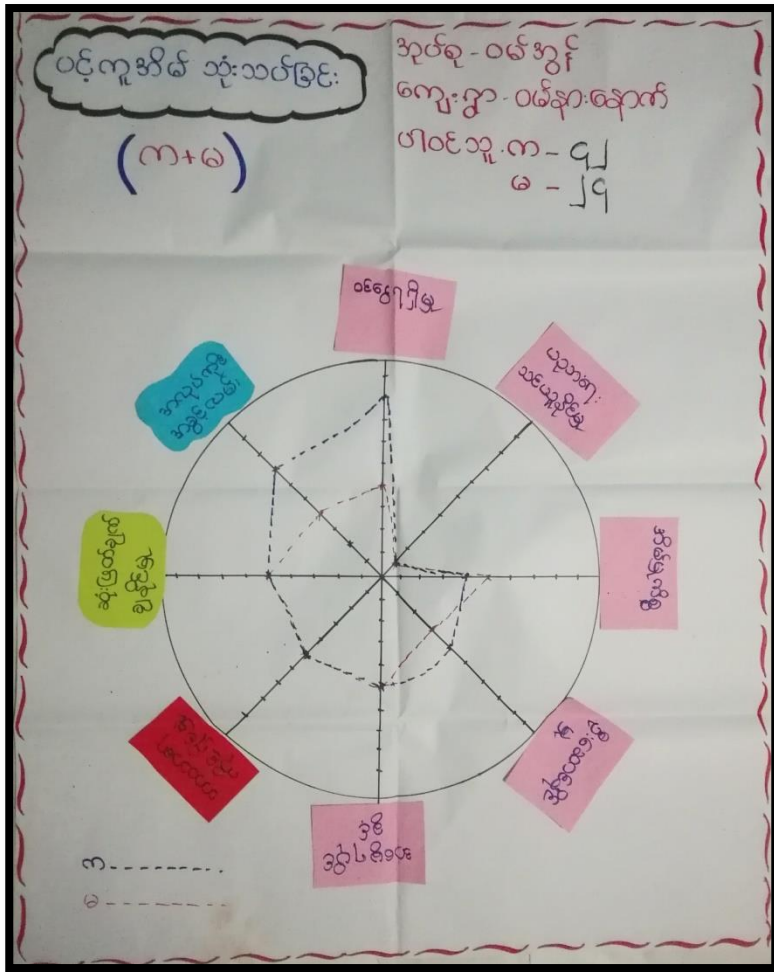
၁။ ကျေးရွာတွင် ခွဲစိတ် ပါးသော အိမ်ထောင်စု ( ၁၅ ) စု ရှိသည်။

၂။ ခွဲစိတ် ပါးရသည့် အကြောင်းရင်းမှာ တောင်ယာ၊ မိုက်ခင်း၊ အနံ့ယယ် ရှိခြင်း၊ ကျွဲ၊ ဘန်း၊ လုပ်ကိုင်ရခြင်း၊ စီးပွားရေး မလုပ်ကိုင် တတ်ခြင်း ဖြစ်ကြောင်း ဖြစ်သည်။

၃။ ကျွဲ၊ ဘန်း အလုပ်မှာ ရွာတွင်းတွင် ( ၂၀၀၀ ) ရပြီး အခြား ရွာတွင် ( ၁၀၀၀၀ ) ရပါသည်။



ကျား၊ မ ပင့်ကူအိမ်သုံးသပ်ခြင်း



ကျား၊ မ ပင့်ကူအိမ်သုံးသပ်ချက်

ပင့်ကူအိမ် သုံးသပ်ခြင်း

အုပ်စု - ဝမ်အွန်  
ကျေးဇူး - ဝမ်နာ့ဆောက်  
ပါဝင်သူ - က - ၄  
မ - ၂၄

ဆွေးနွေးခြင်း နှင့် ဆန်းစစ်ခြင်း

၁။ အမျိုးသမီးများ၏အလုပ်အကိုင်အခွင့်အလမ်း ၊ ဝင်ရောက်မှု ၊ ဦးဆောင်နိုင်မှု တွင် အားနည်းသည်။

၂။ စာတင်ကျောင်း မရှိဘဲ အမျိုးသားများ အမျိုးသမီးပါ ပညာရေး တွင် အားနည်းသည်။

၃။ အမျိုးသမီးများသည် စိုက်ခင်း တွင်သာ အများစု လုပ်ကိုင်ကြသည်။

၄။ ဆုံးဖြတ်ချက်ချခိုင်းမှု ၊ ဘာသာရေး ကိုင်ဂြိုင်းမှု ၊ အမွေရရှိခွင့် တွင် တန်းတူ ဖြစ်သည်။

ကျေးရွာအရင်းအမြစ်အသုံးချမှုဇယား

အရင်းအမြစ် သုံးစွဲမှု ပုံစံပြုရယူ		အရင်းအမြစ် ထိန်းချုပ်မှု ပုံစံပြုရယူ	
<p>ဒုတိယ - ဝမ်းနွှံ ကျေးရွာ - ဝမ်းနွှံ ပါဝင်သူ - ၈ - ၂၂ ၆ - ၂၄</p>	<p>ဒုတိယ - ဝမ်းနွှံ ကျေးရွာ - ဝမ်းနွှံ ပါဝင်သူ - ၈ - ၂၂ ၆ - ၂၄</p>	<p>ဒုတိယ - ဝမ်းနွှံ ကျေးရွာ - ဝမ်းနွှံ ပါဝင်သူ - ၈ - ၂၂ ၆ - ၂၄</p>	<p>ဒုတိယ - ဝမ်းနွှံ ကျေးရွာ - ဝမ်းနွှံ ပါဝင်သူ - ၈ - ၂၂ ၆ - ၂၄</p>
<p>ပေါ်ကြိတ်စက် လယ်ထွန်စက်</p>	<p>တောင်ယာ စိုက်ခင်း</p>	<p>ညွှဲ၊ ခွား၊ ကြက်တက် ဆန်ဦး လယ် TV စကော့ ဆိုင်ကယ် လမ်း တံတား ကျ ဆန်ကြီး ကျောင်း</p>	<p>သစ်ချိုင်း TV စကော့ ပေါ်ကြိတ်စက် လယ်ထွန်စက် ဆိုင်ကယ် တံတား ကျ ဆန်ကြီး ကျောင်း အိမ် လမ်း</p>

ကျေးရွာအရင်းအမြစ်အသုံးချမှုဇယား သုံးသပ်ချက်

ပိုင်ဆိုင်မှု သုံးသပ်ခြင်း

ဆွေးနွေးခြင်း နှင့် ဆန်းစစ်ခြင်း

ဒုတိယ - ဝမ်းနွှံ  
ကျေးရွာ - ဝမ်းနွှံ  
ပါဝင်သူ - ၈ - ၂၂  
၆ - ၂၄

၁။ အမျိုးသားများ သုံးစွဲသော အရင်းအမြစ်များမှာ - ပေါ်ကြိတ်စက်နှင့် လယ်ထွန်စက် ဖြစ်သည်။


၂။ အမျိုးသမီးများ သုံးစွဲသော အရင်းအမြစ်များမှာ - တောင်ယာနှင့် စိုက်ခင်း ဖြစ်သည်။

၃။ အမျိုးသားအမျိုးသမီး သုံးစွဲသော အရင်းအမြစ်များမှာ - ညွှဲ၊ ခွား၊ ကြက်တက်၊ လယ်ထွန်စက်၊ ဆိုင်ကယ်၊ လမ်း၊ အိမ်၊ တံတား၊ ဆန်ကြီးကျောင်း တို့ ဖြစ်သည်။

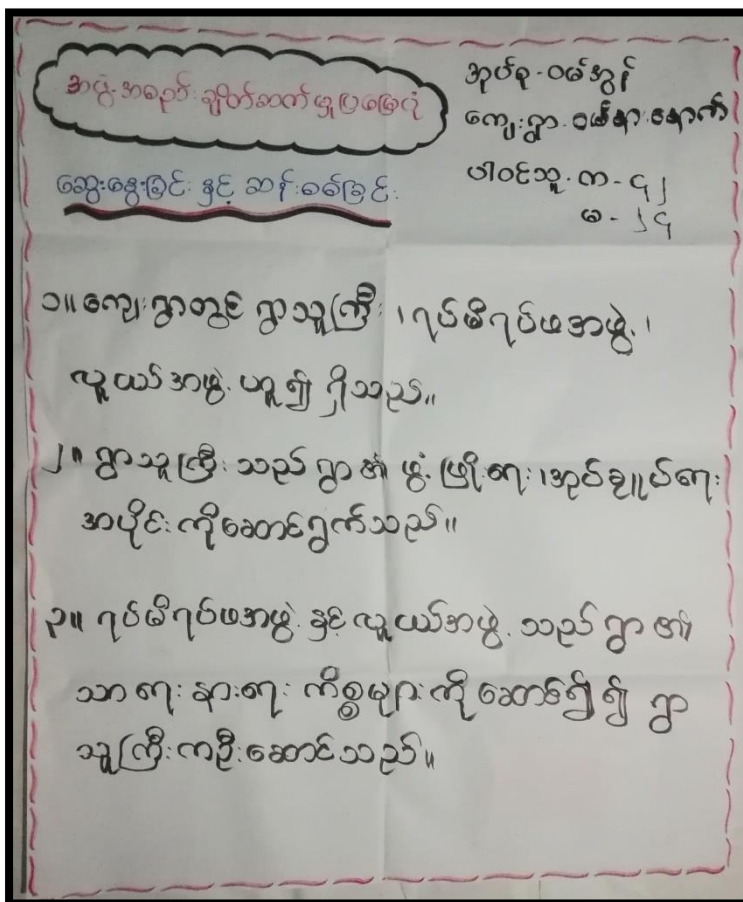
၄။ အမျိုးသား ထိန်းချုပ်သော အရင်းအမြစ်များမှာ သစ်ချိုင်း၊ TV၊ စကော့၊ ပေါ်ကြိတ်စက်၊ လယ်ထွန်စက်၊ ဆိုင်ကယ်၊ တံတား၊ ဆန်ကြီးကျောင်း၊ လမ်း၊ အိမ်တို့ ဖြစ်သည်။

၅။ ညွှဲ၊ ခွား၊ ကြက်တက်၊ လယ်ထွန်စက် နှစ်ဦးလုံး ထိန်းချုပ်သည်။

### အဖွဲ့အစည်းချိတ်ဆက်မှုပြမြေပုံ



### အဖွဲ့အစည်းချိတ်ဆက်မှုပြမြေပုံ သုံးသပ်ချက်





### ၇။ ကျေးရွာဖွံ့ဖြိုးရေးအစီအစဉ်ဆောင်ရွက်မှု မှတ်တမ်းခါတ်ပုံများ

ကျေးရွာအစည်းအဝေးနှင့် PRA Tools များအသုံးပြု၍ အချက်အလက်ကောက်ခံခြင်း



၈။ ကျေးရွာအခြေခံအချက်အလက်(ပုံစံ-၁)

၂၀၂၀ - ၂၀၂၁ ခုနှစ်

၂၀၂၀ - ၂၀၂၁ ခုနှစ်

ပုံစံ - ၈ - ၁ ကျေးရွာအခြေခံအချက်အလက်များ (Form PC 1)

လမ်းညွှန်ချက်၊ ကျေးရွာတစ်ရွာသို့ ပထမဆုံးမိတ်ဆက်ခရီး သွားရောက်သောအခါ လူထုစည်းရုံးရေးမှူးသည် ကျေးရွာ ခေါင်းဆောင်များအား ကျေးရွာအချက်အလက်များကို မေတ္တာရပ်ခံ၍ တောင်းခံရသည်။ ဤအချက်အလက်များကို စီမံကိန်း မိတ်ဆက်အစည်းဝေးမတိုင်မီတောင်းခံရမည်။ စီမံကိန်းမိတ်ဆက်အစည်းဝေးတွင် လူထုစည်းရုံးရေးမှူးသည် ဤအချက်အလက် များအား စစ်ဆေးပြီး မှန်ကန်အောင်ပြုလုပ်ရမည်။ ပြီးနောက်တွင် လူထုစည်းရုံးရေးမှူးမှ သတင်းအချက်အလက်ထံသို့ Tablets မှ တစ်ဆင့် ဖြည့်သွင်းရမည်။

ကျေးရွာခေါင်းဆောင် အမည် (မြန်မာ) <b>ဦးလှိုင်စို</b>	ကျေးရွာခေါင်းဆောင်၏ ဖုန်းနံပါတ်	လူထုစည်းရုံးရေးမှူး၏ အမည် <b>ဒေါ်အေးအေး</b>
ပြည်နယ်/တိုင်းဒေသကြီး ရှမ်း (အရှေ့)	မြို့နယ် ခိုင်းခတ်	ကျေးရွာအုပ်စု <b>ဝမ်းကျက်</b>
		ကျေးရွာ <b>ဝမ်းကျက်</b>

က။ လူဦးရေ

လူမျိုးစု	အိမ်ထောင်စုအရေအတွက်	ကိုးကွယ်သည့်ဘာသာ	အိမ်ထောင်စုအရေအတွက်
လူမျိုးစု (၁) <b>မြန်မာ</b>	40	ဘာသာ (၁) <b>ဗုဒ္ဓ</b>	40
လူမျိုးစု (၂) -----		ဘာသာ (၂) -----	
လူမျိုးစု (၃) -----		ဘာသာ (၃) -----	
လူမျိုးစု (၄) -----		ဘာသာ (၄) -----	
လူမျိုးစု (၅) -----		ဘာသာ (၅) -----	
လူမျိုးစုရော -----		ဘာသာရော -----	
အခြား			
	အရေအတွက်		
မသန်စွမ်းသူများ	3		
သက်ကြီးရွယ်အိုများ (၆၅ နှစ် နှင့် အထက်)	8		
စစ်ဘေးရှောင်			

	အမျိုးသား (အရေအတွက်)	အမျိုးသမီး (အရေအတွက်)
လူဦးရေ		
လူမျိုးစု (၁) <b>မြန်မာ</b>	99	82
လူမျိုးစု (၂) -----		
လူမျိုးစု (၃) -----		
လူမျိုးစု (၄) -----		
လူမျိုးစု (၅) -----		
အခြား		
အိမ်ထောင်စုဦးစီး	25	15

1



(ခ) အခြေခံအထောက်အအုံ အသုံးအဆောင်များ

စာသင်ကျောင်း	အမှတ် ခြံပါ	ကျန်းမာရေး	အမှတ် ခြံပါ	ဘာသာရေး အထောက် အအုံများ	အမှတ် ခြံပါ
မူကြိုကျောင်း	<input type="checkbox"/>	တိုက်နယ်ဆေးရုံ	<input type="checkbox"/>	ဇေတီ	<input checked="" type="checkbox"/>
မူလတန်းကျောင်း	<input type="checkbox"/>	ကျန်းမာရေးဌာန	<input type="checkbox"/>	ဘုန်းကြီးကျောင်း	<input checked="" type="checkbox"/>
မူလွန်ကျောင်း	<input type="checkbox"/>	ကျန်းမာရေးဌာနခွဲ	<input type="checkbox"/>	ဟိန္ဒူဘုရားကျောင်း	<input type="checkbox"/>
အလယ်တန်းကျောင်း	<input type="checkbox"/>	ဆေးပေးခန်း	<input type="checkbox"/>	ရေစိမ့်ယာန်ကျောင်း	<input type="checkbox"/>
လယ်လွန်ကျောင်း	<input type="checkbox"/>	အခြား	<input type="checkbox"/>	ဗလီ	<input type="checkbox"/>
အထက်တန်းကျောင်း	<input type="checkbox"/>			အခြား	<input type="checkbox"/>
အခြား	<input type="checkbox"/>				
မှတ်ချက်		မှတ်ချက်		မှတ်ချက်	

(ဂ) ကျွမ်းကျင်သူများမှတ်တမ်း (ကျေးရွာတွင်နေထိုင်သော သို့မဟုတ် တခြားရွာမှလာရောက်သော ကျွမ်းကျင်သူများ)

(၁) စာသင်ကျောင်း			(၂) ကျန်းမာရေး			(၃) လက်မှုပညာရှင်		
	ရွာတွင်နေ ထိုင်သူ	အခြားရွာမှ လာသူ		ရွာတွင်နေ ထိုင်သူ	အခြား ရွာမှ လာသူ		ရွာတွင် နေထိုင်သူ	အခြားရွာ မှလာသူ
မူလတန်းပြဆရာ/မ	<input type="checkbox"/>	<input type="checkbox"/>	ဆရာဝန်	<input type="checkbox"/>	<input type="checkbox"/>	လက်သမား	<input checked="" type="checkbox"/>	<input type="checkbox"/>
အထက်တန်းပြဆရာ/မ	<input type="checkbox"/>	<input type="checkbox"/>	လက်ထောက် ကျန်းမာရေးမှူး	<input type="checkbox"/>	<input type="checkbox"/>	ပန်းရံ	<input type="checkbox"/>	<input type="checkbox"/>
အလယ်တန်းပြဆရာ/မ	<input type="checkbox"/>	<input type="checkbox"/>	အမျိုးသမီးကျန်းမာရေး ဆရာမ	<input type="checkbox"/>	<input type="checkbox"/>	လျှပ်စစ်ကျွမ်းကျင်၊ ဦးသမား	<input type="checkbox"/>	<input type="checkbox"/>
မူကြိုဆရာ/မ	<input type="checkbox"/>	<input type="checkbox"/>	သားဖွားဆရာမ	<input type="checkbox"/>	<input type="checkbox"/>	ရေပိုက်သူလုပ်သူ	<input type="checkbox"/>	<input type="checkbox"/>
အခြား	<input type="checkbox"/>	<input type="checkbox"/>	ပြည်သူ့ကျန်းမာရေးလုပ်သား	<input type="checkbox"/>	<input type="checkbox"/>	စက်ပြင်ဆရာ	<input type="checkbox"/>	<input type="checkbox"/>
မှတ်ချက်			မှတ်ချက်			မှတ်ချက်		

(ဃ) ကျေးရွာသို့ ရောက်ရှိနိုင်သည့် လမ်းအခြေအနေ / ကျေးရွာတစ်ရွာသည် ၎င်း၏ ကျေးရွာအုပ်စုနှင့် ဆက်သွယ်ထားသော လမ်းအခြေအနေ (အောက်ပါတို့ကိုပိုင်းပါ)

ကျောက်ကြမ်းလမ်း:      ကတ္တရာလမ်း:      ကွန်ကရစ်လမ်း:      မော်တော်ဆိုင်ကယ်လမ်း:  
 ကျောက်ခင်းလမ်း:      မြေသားလမ်း:      လူသွားလမ်း:      အခြား: \_\_\_\_\_

(င) ကျေးရွာဖွံ့ဖြိုးမှုစီမံချက်

(၁) လူထုဗဟိုပြုစီမံကိန်းမစတင်မီ ဤကျေးရွာတွင်ကျေးရွာဖွံ့ဖြိုးမှု စီမံချက်ရှိခဲ့ပါသလား?

(၂) ရှိခဲ့ပါလျှင် ဤစီမံချက်ကို မည်သည့် ခုနှစ်တွင်ပြင်ဆင်ခဲ့ပါသနည်း?

(၃) ဤစီမံချက်ကို ခြုံငုံနယ်မှအတည်ပြုခဲ့ပါသလား?

ပိုင်းပါ  
ရှိပါသည်/မရှိပါ/မသိပါ

နှစ်-----/မသိပါ

ပြုခဲ့ပါသည်/မပြုခဲ့ပါ /မသိပါ



(စ) ခရီးအကွာအဝေး

(၁) ဤကျေးရွာ၏ဗဟိုမှ ၎င်းကျေးရွာအုပ်စု၏ဗဟိုအထိ ခရီးခိုင်းမည်မျှကွာဝေးသနည်း? မိုင် 18 / မသိပါ  
(၂) ဤကျေးရွာမှ ၎င်းကျေးရွာအုပ်စုဗဟိုအထိ သွားလာရာတွင်ကြာမြင့်သည့်အချိန်။

ခြောက်သွေ့ရာသီတွင်ကြာချိန် ၁၆ / ၃၀ / ၀၀ ထော်လာဂျီ/မော်တော်ဆိုင်ကယ်/ခြေလျင်/လား/မော်တော်ဘုတ်/  
အခြား -----

မိုးရာသီတွင်ကြာချိန် ၁၅ / ၅၀ / ၀၀ ထော်လာဂျီ/မော်တော်ဆိုင်ကယ်/ခြေလျင်/လား/မော်တော်ဘုတ်/  
အခြား -----

(ဆ) ပတ်ဝန်းကျင်ဆိုင်ရာ သဘာဝဘေးအန္တရာယ်

ဤကျေးရွာတွင် ရေကြီးခြင်းကဲ့သို့ သဘာဝဘေးအန္တရာယ်ကျရောက်ဖူးခြင်း ရှိပါသလား။

မရှိပါ  ရှိပါသည် ရှိလျှင်ဖော်ပြပါ -----

(ဇ) ကျေးရွာတွင် ခွဲစည်းထားသော အဖွဲ့အစည်းများ

လူထုဗဟိုပြုစီမံကိန်းမတိုင်မီ ဤကျေးရွာတွင် ကျေးရွာဖွံ့ဖြိုးရေးအတွက် အစိုးရ (သို့) ရွာသားများကိုယ်တိုင်(သို့) စီမံကိန်းတစ်ခုခုမှ ခွဲစည်းထားသည့် အဖွဲ့အစည်းများရှိပါသလား။

(၁) -----

(၂) -----

(ဈ) အထွေထွေအုပ်ချုပ်ရေး ဦးစီးဌာန (GAD) မှ မှတ်တမ်းတင်ထားခြင်း

ဤကျေးရွာသည် အထွေထွေအုပ်ချုပ်ရေး ဦးစီးဌာန (GAD) မှ မှတ်တမ်းတင်ထားမှု ရှိပါသလား။

မရှိပါ  ရှိပါသည်

ကျေးရွာခေါင်းဆောင်

အမည် ဦးကျော်

လက်မှတ်

နေ့. ၁၅. ၂. ၂၀၁၉

လူထုစည်းရုံးရေးမှူး

အမည် ဦးကျော်စွာ

လက်မှတ်

နေ့. ၁၅. ၂. ၂၀၁၉

၉။ စီမံကိန်းစက်ဝန်းအချိန်ဇယား (ပုံစံ - ၂)

ပုံစံ - ၈ - ၂ - စီမံကိန်းစက်ဝန်းအချိန်ဇယား (PC 2)

လမ်းညွှန်ချက်၊ သက်ဆိုင်ရာလူထုစည်းရုံးရေးမှူး/လက်ထောက်နည်းပညာမှူးများမှ စီမံကိန်းစက်ဝန်းအဆင့်တစ်ခုစီပြီးစီးတိုင်း ကျေးရွာနှင့် ကျေးရွာအုပ်စုအတွက် ဤပုံစံကို ပြည့်သွင်းရမည်။	
စည်းရုံးရေးမှူး/ဝန်ထမ်း အမည် <u>ခန့် ဝင်း သွေးမိုး</u>	
ခန့်.ရိ <u>၁၆.၂.၁၉</u>	စက်ဝန်းအားအမှတ်ခြိမ်းပါ <input checked="" type="checkbox"/> စက်ဝန်း(၁) <input type="checkbox"/> စက်ဝန်း(၂) <input type="checkbox"/> စက်ဝန်း(၃) <input type="checkbox"/> စက်ဝန်း (၄)
ပြည်နယ်/တိုင်း ခရီး (အရေ.)	မြို့နယ် မိုင်းတော်
ကျေးရွာအုပ်စု <u>ဝမ်းဟူရွာ</u>	ကျေးရွာ <u>ဝမ်းဟူရွာ၊ ချောက်</u>

စီမံကိန်းအဆောင်ရွက်မှုအဆင့်များ	ခန့်.ရိ		အစည်းအဝေးတွင်တက်ရောက်သူအရေအတွက်				အိမ်ထောင်စု	အိမ်ထောင်စု %	
	ကောင်သည့် ခန့်.	ပြီးဆုံးသည့် ခန့်.	အမျိုးသား အရေအတွက်	အမျိုးသမီး အရေအတွက်	အိမ်ထောင်စု အရေအတွက်	လူချိုးစုတက်ရောက်သူ အရေအတွက် နှင့် လူမျိုးစုအမည်			
၁။ ကျေးရွာစီမံကိန်း မိတ်ဆက်အစည်းအဝေး	၁၆-၂-၁၉	၁၆-၂-၁၉	၄၂	၂၄	၄၀	၆၆	၁ တိုင်းကွယ်	၄၈	၁၀၀
၂။ ကျေးရွာခွဲခြားရေး စီမံချက်ရေးဆွဲခြင်း အစည်းအဝေး	၁၇-၂-၁၉	၁၇-၂-၁၉	၅၅	၂၉	၄၀	၇၄	၁ တိုင်းကွယ်	၄၀	၁၀၀
၃။ ကျေးရွာအုပ်စု လုပ်ငန်းဆုံးဖြတ်ချက်ချသည့် အစည်းအဝေး									
၄။ မြို့နယ်အဆင့် စီမံကိန်းရေးဆွဲရေး နှင့် အကောင်အထည်ဖော်ရေးကော်မတီ၏ စီမံကိန်း သုံးသပ်မှု အစည်းအဝေး			မလို	မလို	မလို	မလို		မလို	မလို
၅။ မြို့နယ် စီမံကိန်းရေးဆွဲရေး နှင့် အကောင်အထည်ဖော်ရေး ကော်မတီ၏ဆုံးဖြတ်မှုကို ရွာသို့ အသိပေး အကြောင်းကြားသည့် အစည်းအဝေး									

1

၁၀။ ကျေးရွာဖွံ့ဖြိုးရေး ဦးစားပေးအစီအစဉ် ( ပုံစံ -၃ )

ပုံစံ - ၈ - ၃ ကျေးရွာဖွံ့ဖြိုးရေး ဦးစားပေးအစီအစဉ် (Form PC 3)

လယ်ဥယျာဉ်ရွက်၊ အဆင့်(၃) ကျေးရွာဖွံ့ဖြိုးရေးမှန်ချက်အစည်းအဝေး ပြီးဆုံးသောအခါ ကျေးရွာစီမံကိန်း အထောက်အကူပြု ကော်မတီသည် လူထုစည်းရုံးရေးမှူးအကူအညီဖြင့် ဤပုံစံကိုပြည့်စုံအောင် ဖြည့်သွင်းရမည်။

လူထုစည်းရုံးရေးမှူး/ဝန်ထမ်း အမည် <b>ဒေါ်လင်းလွှာမာ</b>			
နေ့စွဲ <b>၁၇.၂.၁၉</b>	စက်ဝန်းအား အမှတ်ဖြစ်ပါ (✓) စက်ဝန်း(၁) □ စက်ဝန်း(၂) □ စက်ဝန်း(၃) □ စက်ဝန်း(၄)		
ပြည်နယ်/တိုင်း ရှမ်း(အရှေ့)	မြို့နယ် မိုင်းခတ်	ကျေးရွာအုပ်စု <b>ဝမ်ဒွင်</b>	ကျေးရွာ <b>ဝမ်ဒွင်</b>

၀။ အခက်အခဲအတားအဆီးများအားရှေးနှေးခြင်း - ယခုလက်ရှိအခြေအနေတွင် ဤကျေးရွာဖွံ့ဖြိုးတိုးတက်ရေးအတွက် အဓိက အခက်အခဲအတားအဆီးများသည် ပညာသည်များဖြစ်ပါသည်။ (အမျိုးသား/သမီး အနည်းဆုံးအခက်အခဲ ၅ ခုစီဖော်ပြပါ)

အမျိုးသား အဖွဲ့မှ တင်ပြသောအခက်အခဲအတားအဆီးများ	အမျိုးသမီး အဖွဲ့မှတင်ပြသောအခက်အခဲအတားအဆီးများ
၁ မိုးရာသီတွင်လမ်းကောင်းသဖြင့် ဖြားလာရ ခက်ခဲခြင်း။	၁ မီးပုံရှိ သောကြောင့် ချာဘက်သွား လာရ ခက်ခဲခြင်း။
၂ စက်ဆာမရှိသဖြင့် ဝမ်းပျက်၊ ဝမ်းလျှော့ရာ ကို ဖြစ်ပွားခြင်း။	၂ ရေမရှိသောကြောင့် မွေး ရာသီတွင်သောက် သုံးရန်မလုံလောက်ခြင်း။
၃ ရေမလုံလောက်သောကြောင့် မွေးရာသီတွင် သောက်သုံး ရှားပါးခြင်း။	၃ စက်ဆာမရှိသောကြောင့် ဝမ်း ပျက် ဝမ်း လျှော့ရာကို ဖြစ်ပွားခြင်း။
၄ မီးအန္တရာယ်ရှိသောကြောင့် ချာဘက် သွားလာရ ခက်ခဲခြင်း။	၄ စာသင် ကျောင်း မရှိသောကြောင့် ကလေး များ စာသင်ကြားရ ခြင်း။
၅ တံတား မရှိသောကြောင့် သွားလာရ ခက်ခဲခြင်း။	၅ တံတား မရှိသောကြောင့် သွား လာရ ခက်ခဲ ခြင်း။

၀။ မျှော်မှန်းခြင်း - နောင်လာမည့် ( ၅ )နှစ် အတွင်း ကျေးရွာဖွံ့ဖြိုးရေး မျှော်မှန်းလျာထားချက်များအား တင်ပြပါ။

အမျိုးသားအဖွဲ့မှ တင်ပြသောမျှော်မှန်းချက်များ	အမျိုးသမီးအဖွဲ့မှ တင်ပြသောမျှော်မှန်းချက်များ
၁ လမ်းကောင်း လာမည်ဆိုလျှင် မွေး ရာသီ တွင်သွား လာရ ခက်ခဲခြင်းလျော့ပါမည်။	၁ မီးပုံရှိ လာမည်ဆိုလျှင် ချာဘက် သွား လာရ ခက်ခဲခြင်း လျော့ပါမည်။
၂ စက်ဆာမရှိ လာမည်ဆိုလျှင် ရောဂါဖြစ်ပွား မှု ချိန် လျော့ ချည်း လာမည်။	၂ ရေမရှိ လာမည်ဆိုလျှင် မွေး ရာသီတွင် သောက် သုံး ရှား လျော့ လာမည်။
၃ ရေမရှိ လာမည်ဆိုလျှင် မွေး ရာသီ တွင် သောက် သုံး ရှား လျော့ လာမည်။	၃ စက်ဆာမရှိ လာမည်ဆိုလျှင် ရောဂါ ဖြစ် ပွား မှု ချိန် လျော့ ချည်း လာမည်။
၄ မီးအန္တရာယ် မရှိ လာမည်ဆိုလျှင် ချာဘက် သွား လာရ ခက်ခဲခြင်း လျော့ပါမည်။	၄ စာသင် ကျောင်း မရှိ လာမည်ဆိုလျှင် ကလေး များ စာသင်ကြား ချိန် မည်။
၅ တံတား ကောင်း လာမည်ဆိုလျှင် သွား လာရ ခက်ခဲခြင်း လျော့ပါမည်။	၅ တံတား မရှိ လာမည်ဆိုလျှင် သွား လာရ ခက်ခဲ ခြင်း လျော့ပါမည်။



၈။ လူထုဝန်ထမ်း၏ လာမည့် ( ၄ ) နှစ်အတွက် အကျုံးဝင်သော ဦးစားပေး ဖွံ့ဖြိုးတိုးတက်မှု လုပ်ငန်း အစီအစဉ်များအားဖော်ပြပါ။

အဆင့်	ကျေးရွာအတွက် ဦးစားပေး ဖွံ့ဖြိုးတိုးတက်မှု လုပ်ငန်းစဉ်များ	အဆိုပြုသူ (အမျိုးသားများ/ အမျိုးသမီးများ/အမျိုးသား+ အမျိုးသမီး)	ခန့်မှန်းကုန်ကျ ဝင်ရတ်	အကျိုးစီးပွားစွန့်စွဲမှု ခန့်မှန်းခြေ အရေ အတွက်
၁	ကျွန်ကုန်လမ်း (၇၀၀ပေ) ကျေးရွာစိုက်ပျိုးရေး လမ်းဖွဲ့ခြင်း	စာမူပြီး သား	317 ၀၀၀၀၀	181
၂	ကျွန်ကုန် တံတား (၂၁)စင်း	စာမူပြီးသား+စာမူပြီးသမီး	10 ၇၀၀၀၀	181
၃	စိုက်ပျိုးရေးအသုံးပြုရန်အတွက်	စာမူပြီးသား+စာမူပြီးသမီး	120 ၀၀၀၀၀	181
၄	ဆိုင်လမ်း	စာမူပြီးသား+စာမူပြီးသမီး	60 ၀၀၀၀၀	181
၅	ဘိမ်သာ	စာမူပြီးသား+စာမူပြီးသမီး	40 ၀၀၀၀၀	181

၆။ စာသင်ကျောင်း စာမူပြီးသမီး 300 ၀၀၀၀၀ 181

၉။ လူထုဝန်ထမ်း၏ လာမည့် ( ၄ ) နှစ်အတွက် အကျုံးဝင်သော ဦးစားပေး ဖွံ့ဖြိုးတိုးတက်မှု လုပ်ငန်း အစီအစဉ်များအားဖော်ပြပါ။

အဆင့်	ကျေးရွာအတွက် ဦးစားပေး ဖွံ့ဖြိုး တိုးတက်မှု လုပ်ငန်းစဉ်များ	အဆိုပြုသူ (အမျိုးသားများ/ အမျိုးသမီးများ/အမျိုးသား+ အမျိုးသမီး)	အခန်းကဏ္ဍ
၁	ဗွတ်ယုံတင်	စာမူပြီးသမီး	အခြား က.ကျ
၂			
၃			
၄			
၅			

ခမ်းမောင်း၊ ကျေးရွာဝန်ထမ်းအထောက်အကူပြုရေးကော်မတီမှ အတည်ပြုသည်။

အမည် ဦးစိုးစိုးစိုး လက်မှတ်  ရက်စွဲ ၁၇.၁၂.၁၉

၁၁။ ကဏ္ဍအလိုက် ဦးစားပေးလုပ်ငန်းချုပ်စဉ်များ

ထပ်များ: ဆျာက်

ကဏ္ဍအလိုက် ဦးစားပေးလုပ်ငန်းချုပ်စဉ်များ

ကဏ္ဍ	ဦးစားပေးအဆင့်	လုပ်ငန်းအမျိုးအစား	အဆိုပြုသူ(အမှန်ဖြစ်ရန်)			မှန်	ထောက်ပံ့မည့်အဖွဲ့အစည်း (သို့) ဌာန	မှတ်ချက်
			ကဏ္ဍ	ပ	ကဏ္ဍ+ပ			
အခြေခံထောက်အပံ့ကဏ္ဍ (လမ်း/တံတား/ရေလိုအပ်ရေး/လှေစခ)	၀	ရွာစုခြား ဆက်သွယ်ရေး တွဲခြင်း၊ ခြင်း၊ လုပ်ငန်း		✓				
	၂	ကွန်ကရစ်တံတား တည်ဆောက်ခြင်း၊ လုပ်ငန်း			✓			
	၃	စီမံခန့်ခွဲမှု အခွင့်အလမ်း ခြင်း၊ လုပ်ငန်း			✓			
	၄	ဆိုင်ကမ်း၊ တွဲခြင်း			✓			
	၅							
လူမှုစီးပွားကဏ္ဍ (ပညာရေး/ ကျန်းမာရေး နှင့် ဆိုင်ဆိုင်ထောက်အပံ့ကဏ္ဍများနှင့် အခြားလိုအပ်ချက်များ)	၀							
	၂	စာသင်ကျောင်း၊ စာတိုက် လုပ်ခြင်း၊ လုပ်ငန်း		✓				
	၃							
	၄							
	၅							
သက်မွေးဝမ်းကျောင်းကဏ္ဍ (ဖိုက်ရှင်းရေး/ မပုန်ခြင်းနှင့် ဆိုင်သော အထောက်အပံ့များ နှင့် အခြား လိုအပ်ချက်များ)	၀							
	၂							
	၃							
	၄							
	၅							
သဘာဝသဘာဝအန္တရာယ် လျော့ချရေးကဏ္ဍ	၀							
	၂							
	၃							
	၄							
	၅							
အခြားကဏ္ဍ (ဌာနဆိုင်ရာများသို့ လိုအပ်ချက် နှင့် အထောက်အပံ့ ဖော်ထုတ်ဖော်ပြခြင်းနှင့် အခြား လုပ်ငန်းများ)	၀	စက်ယူခြင်း၊ လုပ်ငန်း		✓				
	၂	ခရစ်ယာန်အာဇာနည် ခြင်း-မူပိုင်ခြင်း			✓			
	၃							
	၄							
	၅							

၁၂။ ကိုးကားချက်

ကျေးရွာဖွံ့ဖြိုးရေး အစီအစဉ်မှ ကိုးကားချက်များ

စဉ်	အကြောင်းအရာ	(၄၈) ဇယားအညွှန်း		မှတ်ချက်
		ကိုးကားရန်	လေ့လာရန်	
၁။	ကျေးရွာအခြေခံအချက်အလက်များ	ဇယား ၁၊ ၂၊ ၃၊ ၄။	ဇယား ၈၊ ၂၂၊ ၂၇၊ ၃၀၊ ၄၂။	
၂။	လူမှုရေးအရင်းအမြစ်ပြုပြင်ခြင်း	ဇယား ၄၊ ၅၊ ၁၄၊ ၂၂၊ ၃၇၊ ၄၀၊ ၄၁၊ ၄၂။	ဇယား ၈၊ ၁၃၊ ၂၇၊ ၃၈၊ ၄၄။	
၃။	ဥစ္စာနေကြွယ်ဝမှုအဆင့်သတ်မှတ်ချက်	ဇယား ၆၊ ၁၃။	ဇယား ၁၆။	
၄။	ပိုင်ဆိုင်မှုသုံးသပ်ခြင်း	ဇယား ၁၄၊ ၁၆၊ ၁၉၊ ၄၃၊ ၄၅၊ ၄၇။	ဇယား ၁၃၊ ၁၇၊ ၃၈။	
၅။	ရာသီခွင်ပြပြကွဲဒိန်	ဇယား ၉၊ ၁၅၊ ၂၄၊ ၃၄၊ ၃၇။	ဇယား ၂၂၊ ၂၆၊ ၃၅။	
၆။	ပင့်ကူအိမ်သုံးသပ်ချက်	ဇယား ၃၊ ၃၀၊ ၃၉၊ ၄၀။	ဇယား ၃၀။	
၇။	ဗင်းပုံစံ	ဇယား ၁၁၊ ၁၂။		

ဝမ်းနားနောက်ကျေးရွာ ဖွံ့ဖြိုးရေးအစီအစဉ်ကို ဇယား ၄၈ ခုဖြင့် ဖော်ပြထားကြောင်းတွေ့ရသည်။





လူထုပဟိုပြုစီမံကိန်း

“ကျေးလက်လူထုအခြေပြု၊ ဖွံ့ဖြိုးမှုကိုတိုးရှေးရှု”

လူထုပဟိုပြုစီမံကိန်း၊ မိုင်းခတ်မြို့နယ်၊ ရှမ်းပြည်နယ် (အရှေ့ပိုင်း)