

ပြည်ထောင်စုသမ္မတမြန်မာနိုင်ငံတော်အစိုးရ
စိုက်ပျိုးရေး၊ မွေးမြူရေးနှင့် ဆည်မြောင်းဝန်ကြီးဌာန
ကျေးလက်ဒေသဖွံ့ဖြိုးတိုးတက်ရေးဦးစီးဌာန

လူထုပတ်ဝန်းကျင်စီမံကိန်း



ကျေးရွာဖွံ့ဖြိုးရေးအစီအစဉ်

Village Development Plan (VDP)

ဝမ်အွန်ကျေးရွာအုပ်စု၊ ဝမ်မိုင်နောင်ကျောက်ကျေးရွာ

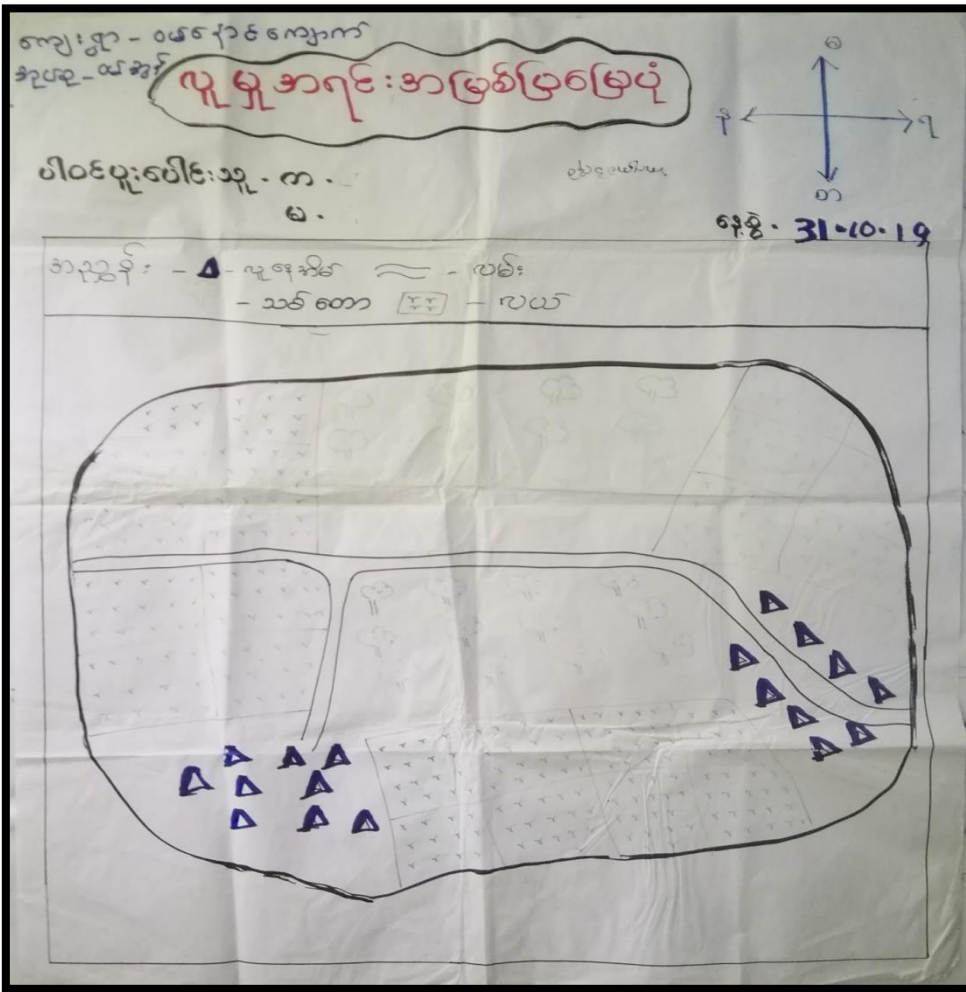
Contents

- ၁။ မိုင်းခတ်မြို့နယ်အခြေပြမြေပုံ 2
- ၂။ ဝမ်မိုင်နောင်ကျောက် ကျေးရွာ အခြေပြမြေပုံ 3
- ၃။ ဝမ်အွန် ကျေးရွာအုပ်စု တွင်ပါဝင်သောကျေးရွာများစာရင်း 3
- ၄။ ကျေးရွာအခြေခံအချက်အလက်များ (ကျေးရွာသမိုင်းကြောင်း)..... 4
- ၅။ လူထုပူးပေါင်းပါဝင်သော လူမှုဆန်းစစ်ခြင်းနှင့် အကဲဖြတ်ခြင်းလုပ်ငန်းစဉ် အကျဉ်းချုပ်ဖော်ပြချက် 4
- ၆။ ကျေးရွာဖွံ့ဖြိုးရေးအစီအစဉ်အတွက်အသုံးပြုခဲ့သော PRA tools တစ်ခုချင်းစီအတွက် သုံးသပ်ချက်များ 5
 - ၆.၁။ လူမှုရေးနှင့် ကျေးရွာအရင်းအမြစ်ပြမြေပုံ 5
 - ၆.၂။ ရာသီခွင်ပြ ပြက္ခဒိန် 6
 - ၆.၃။ ဥစ္စာကြွယ်ဝမှုအဆင့်သတ်မှတ်ခြင်း 7
 - ၆.၄။ ကျား၊ မ ပင့်ကူအိမ်သုံးသပ်ခြင်း 8
 - ၆.၅။ ကျေးရွာအရင်းအမြစ်အသုံးချမှုဖော်ပြချက် 9
 - ၆.၆။ အဖွဲ့အစည်းချိတ်ဆက်မှုပြမြေပုံ 10
- ၇။ ကျေးရွာဖွံ့ဖြိုးရေးအစီအစဉ်ဆောင်ရွက်မှုမှတ် တမ်းခါတ်ပုံများ 11
- ၈။ ကျေးရွာအခြေခံအချက်အလက်(ပုံစံ-၁) 12
 - ၈.၁။ ဒုတိယနှစ်စက်ဝန်းကျေးရွာအခြေခံအချက်အလက်(ပုံစံ-၁) 12
- ၉။ စီမံကိန်းစက်ဝန်းအချိန်ဇယား(ပုံစံ-၂) 16
 - ၉.၁။ ဒုတိယနှစ်စီမံကိန်းစက်ဝန်းအချိန်ဇယား(ပုံစံ-၂) 16
- ၁၀။ ကျေးရွာဖွံ့ဖြိုးရေး ဦးစားပေးအစီအစဉ် (ပုံစံ -၃) 17
 - ၁၀.၁။ ဒုတိယနှစ်စက်ဝန်း ကျေးရွာဖွံ့ဖြိုးရေး ဦးစားပေးအစီအစဉ်(ပုံစံ-၃) 17
- ၁၁။ ကဏ္ဍအလိုက်ဦးစားပေးဖွံ့ဖြိုးရေးလုပ်ငန်းစဉ်များ 20
 - ၁၁.၁။ ဒုတိယနှစ်စက်ဝန်း ကဏ္ဍအလိုက်ဦးစားပေးဖွံ့ဖြိုးရေးလုပ်ငန်းစဉ်များ 20
- ၁၂။ အစည်းအဝေးမှတ်တမ်းများ 21
 - ၁၂.၁။ ဒုတိယနှစ်စက်ဝန်းကျေးရွာအစည်းအဝေးမှတ်တမ်းများ 21
- ၁၃။ ကျေးရွာစီမံခန့်ခွဲမှုအဖွဲ့ဝင်များစာရင်း 22

၁။ မိုင်းခတ်မြို့နယ်အခြေပြမြေပုံ



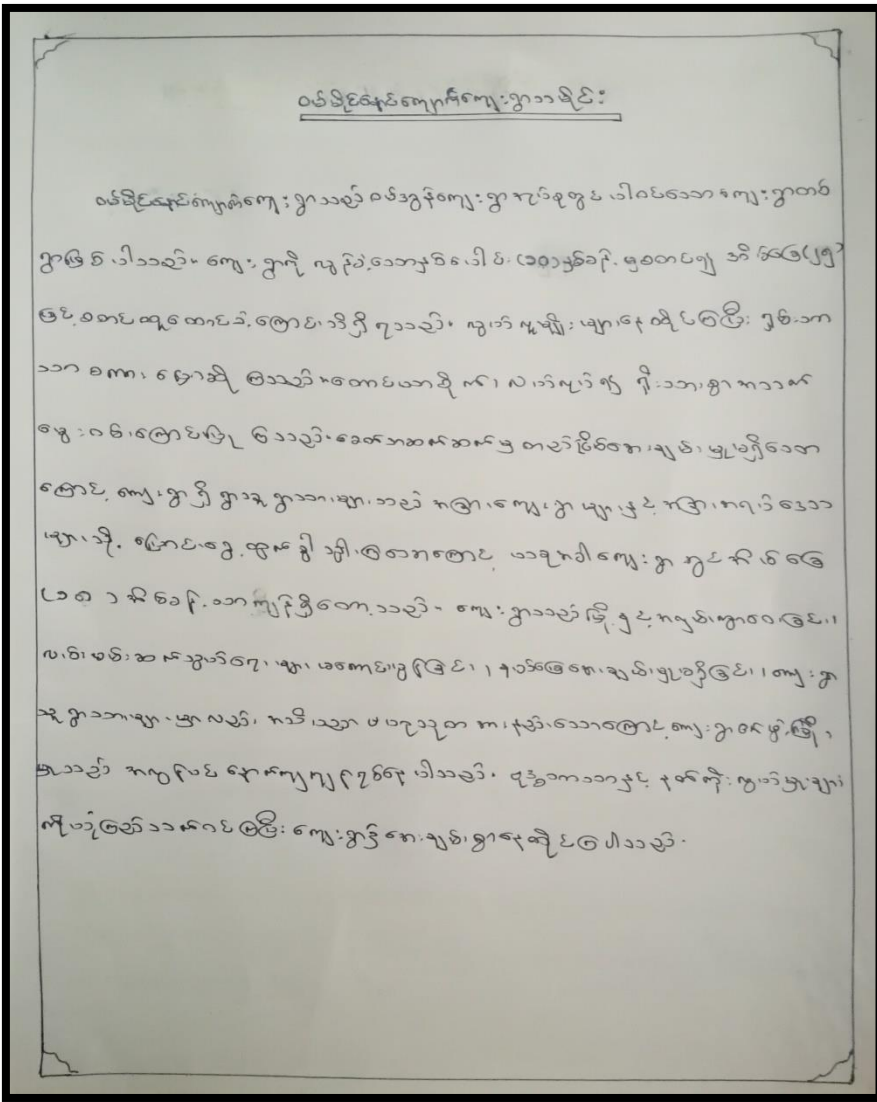
၂။ ဝမ်မိုင်နောင်ကျောက် ကျေးရွာ အခြေပြမြေပုံ



၃။ ဝမ်အွန် ကျေးရွာအုပ်စု တွင်ပါဝင်သောကျေးရွာများစာရင်း

- | | |
|---------------------------------------|----------------------------|
| ၁ - ဝမ်အွန်ကျေးရွာ | ၁၃- နမ့်ပုံရွာ |
| ၂ - ဝမ်ကန်ကျေးရွာ | ၁၄- ဝမ်ကျန်ရွာ |
| ၃ - ဟိုကျင်းကျေးရွာ | ၁၅- ဝမ်မိုင်ပင်းဆာရွာ |
| ၄ - ဝမ်ကောင်းပေါင်း(ခ) အင်နမ်းတော ရွာ | ၁၆- ဝမ်နမ့်ပါရွာ |
| ၅- အင်ခိုလုံရွာ | ၁၇- အင်ပါကုန်ရွာ |
| ၆- အင်ဝမ်ကျမ်ရွာ | ၁၈- နမ့်ပေါက်ဝမ်ကျောင်းရွာ |
| ၇- အင်ဝမ်ကြုံရွာ | ၁၉- အင်ကောင်းယောင်းရွာ |
| ၈- အင်ဝမ်ပူးရွာ | ၂၀- အင်ဆိုင်းရွာ |
| ၉- အင်ဝမ်မတ်ရွာ | ၂၁- နောင်မုရွာ |
| ၁၀- အင်ယန်းခမ်းရွာ | ၂၂- နမ့်ပါဝမ်တိုက်ရွာ |
| ၁၁- ဝမ်နားနောက် (ခ) ဝမ်နောင်ကျောက်ရွာ | ၂၃- နမ့်ပေါက်ဝမ်မိုင်ရွာ |
| ၁၂- ဝမ်ဟေရွာ | ၂၄- ဝမ်မိုင်နောင်ကျောက်ရွာ |

၄။ ကျေးရွာအခြေခံအချက်အလက်များ (ကျေးရွာသမိုင်းကြောင်း)



၅။ လူထုပူးပေါင်းပါဝင်သော လူမှုဆန်းစစ်ခြင်းနှင့် အကဲဖြတ်ခြင်းလုပ်ငန်းစဉ် အကျဉ်းချုပ်ဇယား

စဉ်	အသုံးပြုသော PRA Tools များ
၁	ကျေးရွာအရင်းအမြစ်ပုံပြင် (Social Map)
၂	ရာသီခွင်ပြပြက္ခဒိန် (Seasonal Clender)
၃	ညွှန်းကြယ်ဝှက် ဦးစားပေးအဆင့်သတ်မှတ်ခြင်း (Wealth Ranking)
၄	ကျား မ ပင့်ကူအိမ်သုံးသပ်ခြင်း (Cob Web)
၅	အရင်းအမြစ်အသုံးချမှုဖော်ထုတ်ခြင်း ဇယား (Asset Mapping)
၆	အဖွဲ့အစည်းချိတ်ဆက်မှုပုံ (Veen diagram)

၆.၃။ ဥစ္စာနေကြွယ်ဝမှုအဆင့်သတ်မှတ်ခြင်း

ဥစ္စာနေကြွယ်ဝမှု အဆင့် သတ်မှတ်ခြင်း အုပ်စု-ဝမ်းအွင်၊ ကျေးရွာ-ဝမ်းပိုင်ကျေးရွာ၊ ပါဝင်သူ - ၈ - ၁၀ - ၅			
အဆင့်	သတ်မှတ်ချက်	အိမ်ထောင်စုအရေအတွက်	ရာခိုင်နှုန်း
ချမ်းသာအောင်အုပ်စု	-	-	-
အဆင့် အတင့်	မြေတံရွာမိတ်၊ ဆိုင်ကယ်၊ ဝါး၊ ဇွန်ကော်၊ ကျွဲ၊ နွား၊ ကြက်၊ ဝက်၊ စောင်ယာစပါး၊ လယ်	၂	၁၁%
မြေပြင်လှည့်အုပ်စု	မြေတံရွာမိတ်၊ နွား၊ ကြက်၊ ဝက်၊ လယ်	၇	၃၅%
ဒွမ်းပါးအုပ်စု	မြေတံရွာမိတ်၊ ကြက်၊ ဝက်၊ စောင်ယာစပါး	၉	၅၀%
စုစုပေါင်း		၁၈	၁၀၀%

ဥစ္စာနေကြွယ်ဝမှုအဆင့်သတ်မှတ်ခြင်း၏ သုံးသပ်ချက်


ဥစ္စာနေကြွယ်ဝမှု အဆင့် သတ်မှတ်ခြင်း
 အုပ်စု-ဝမ်းအွင်၊ ကျေးရွာ-ဝမ်းပိုင်ကျေးရွာ၊
 ပါဝင်သူ - ၈ - ၁၀ - ၅
 ရက်စွဲ - ၃၁ - ၁၀ - ၂၀၁၇

၁။ ကျေးရွာအတွင်း ဆင်းရဲဒွမ်းပါးအုပ်စုအတွက် အိမ်ထောင်စု (၇) အိမ်ထောင်စုရှိပါသည်။
 ဆင်းရဲဒွမ်းပါးအုပ်စုအတွက် အကြောင်းမှာ လယ်မြေများ မရှိခြင်း၊
 တို့ကြောင့်ဖြစ်သည်။ ပျံ့မျှဝတ်စွဲ မရှိခြင်း။ ကလေးများ
 ခြင်းတို့ကြောင့်လည်း ဖြစ်သည်။

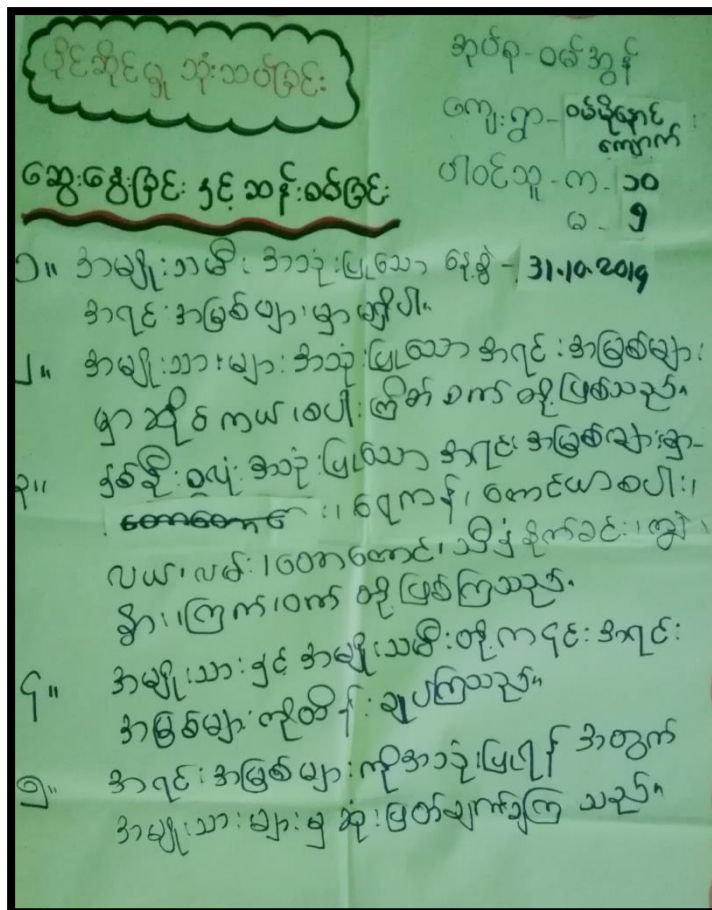
၂။ ဆင်းရဲဒွမ်းပါးအုပ်စုများကို ကျေးရွာမှ ဖွဲ့ပြီး တိုက်ရင်း အိမ်
 အစုအဝေး အဖွဲ့အစည်း ပါဝင်ကူညီပေးခြင်းတို့ကို အားပေးပြီး
 တွင် အိမ်အစုအဝေး အဖွဲ့အစည်း တို့ တင်ပြသော အဖွဲ့အစည်းများ
 များကို အားပေးထား ဆုံးမားပေးခြင်းဖြင့် ပါဝင်ကူညီပေးခြင်း
 ပြုလုပ်ပေးရမည်။

၃။ လမ်းဆက်လျက်ဖြင့် လူမှုရေးများကို အားပေးပြီး ချစ်မြတ်နိုးစွာ
 စောင့်ရှောက်ပေးပြီး ကျေးရွာအတွင်း ဆင်းရဲဒွမ်းပါးအုပ်စုများ၊ အဆင့်
 အတင့်အုပ်စုများကို လက်ခံခြင်းဖြင့် ဆင်းရဲဒွမ်းပါးအုပ်စုများ
 ပျက်စီးမှုကို ကြိုတင်ကာကွယ်ပေးရမည်ဖြစ်သည်။ ကျေး
 ရွာအုပ်စုများကို ဖွဲ့ပြီး တိုက်ရင်း အားပေးပါသည်။

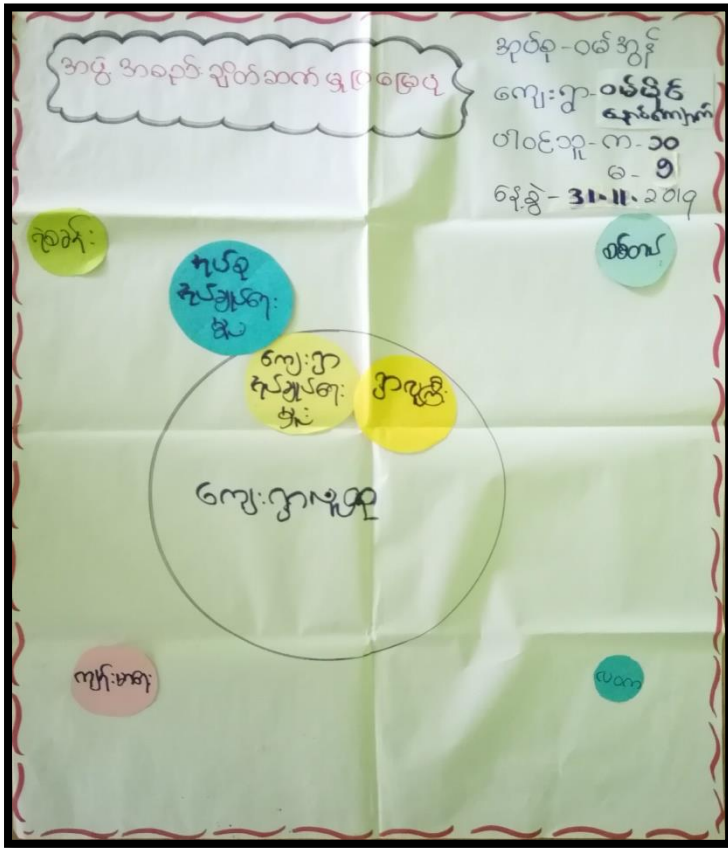
၆.၅။ ကျေးရွာအရင်းအမြစ်အသုံးချမှုဇယား



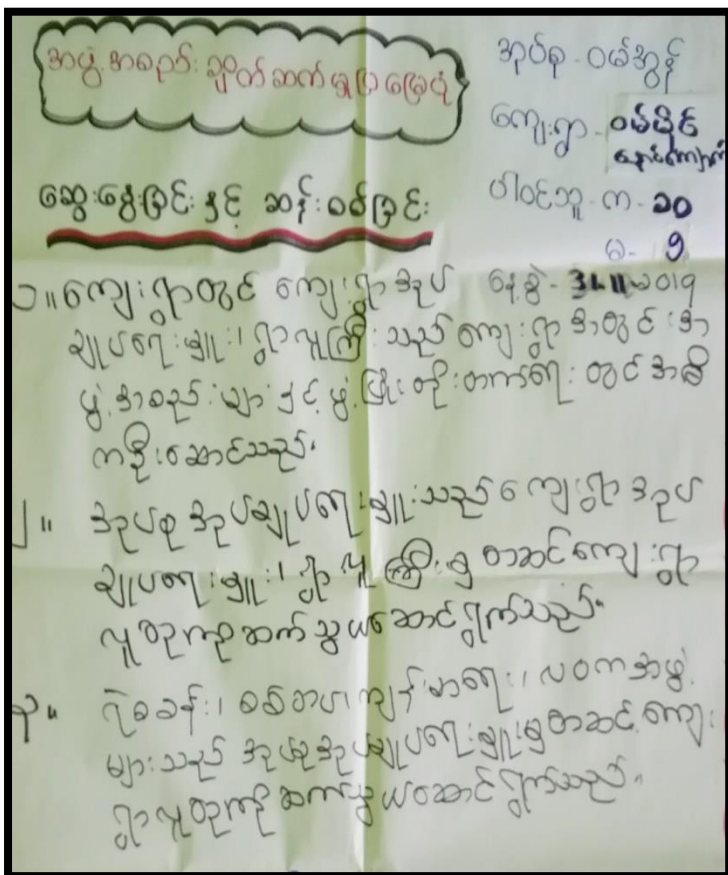
ကျေးရွာအရင်းအမြစ်အသုံးချမှုဇယား သုံးသပ်ချက်



၆.၆။ အဖွဲ့အစည်းချိတ်ဆက်မှုပြမြေပုံ



အဖွဲ့အစည်းချိတ်ဆက်မှုပြမြေပုံ သုံးသပ်ချက်



၇။ ကျေးရွာဖွံ့ဖြိုးရေးအစီအစဉ်ဆောင်ရွက်မှုမှတ် တမ်းဓါတ်ပုံများ

ကျေးရွာအစည်းအဝေးနှင့် PRA Tools များအသုံးပြု၍ အချက်အလက်ကောက်ခံခြင်း



၈။ ကျေးရွာအခြေခံအချက်အလက်(ပုံစံ-၁)

၈.၁။ ဒုတိယနှစ်စက်ဝန်းကျေးရွာအခြေခံအချက်အလက်(ပုံစံ-၁)

Lat - ၂၁. ၆၀၆၆၃၆
Len - ၉၇. ၃၇၄၃၅၇

ဒုတိယနှစ်စက်ဝန်း

ပုံစံ - ၈ - ၁ ကျေးရွာအခြေခံအချက်အလက်များ (Form PC 1)

လမ်းညွှန်ချက်၊ ကျေးရွာတစ်ရွာသို့ ပထမဆုံးမိတ်ဆက်ခရီးသွားရောက်သောအခါ လူထုစည်းရုံးရေးမှူးသည် ကျေးရွာခေါင်းဆောင်များအားကျေးရွာအချက်အလက်များကိုမေတ္တာရပ်ခံ၍တောင်းခံရသည်။ ဤအချက်အလက်များကိုစီမံကိန်းမိတ်ဆက် အစည်းဝေးမတိုင်မီတောင်းခံရမည်။ စီမံကိန်းမိတ်ဆက်အစည်းဝေးတွင် လူထုစည်းရုံးရေးမှူးသည် ဤအချက်အလက်များအား စစ်ဆေးပြီး မှန်ကန်အောင်ပြုလုပ်ရမည်။ ပြီးနောက်တွင် လူထုစည်းရုံးရေးမှူးမှ သတင်းအချက်အလက်ထဲသို့ Tablets မှ တဆင့် ဖြည့်သွင်းရမည်။			
ကျေးရွာခေါင်းဆောင် အမည် ဦး ခင်္ဂါလှိုင်	ကျေးရွာခေါင်းဆောင်၏ စုန်းနံပါတ် —	လူထုစည်းရုံးရေးမှူး၏အမည် ဦး ဆန်းလှ	
ပြည်နယ်၊ တိုင်းဒေသကြီး၊ ရှမ်း၊ အရှေ့	မြို့နယ်၊ မိုင်းခတ်	ကျေးရွာအုပ်စု လက်ကွက်	ကျေးရွာ ဝမ်ပိုင်နောင်ကျောက်

၈။ လူဦးရေ

လူမျိုးစု	အိမ်ထောင်စုအရေအတွက်	ကိုးကွယ်သည့်ဘာသာ	အိမ်ထောင်စုအရေအတွက်
လူမျိုးစု (၁) - <u>မွန်</u>	18	ဘာသာ(၁) - <u>ဗုဒ္ဓ</u>	18
လူမျိုးစု (၂) -----		ဘာသာ(၂) -----	
လူမျိုးစု (၃) -----		ဘာသာ(၃) -----	
လူမျိုးစုရော -----		ဘာသာရော -----	
အခြား			
	အရေအတွက်		
မသန်စွမ်းသူများ	-		
သက်ကြီးရွယ်အိုများ (၆၅ နှစ် နှင့် အထက်)	10		
စစ်ဘေးရှောင်			

ခုတ်ယူနစ်

(၁) ကျွမ်းကျင်မှု

	အမျိုးသား(အရေအတွက်)	အမျိုးသမီး(အရေအတွက်)	စုစုပေါင်းအရေအတွက်
လူဦးရေ			
လူမျိုးစု (၁)----- ကွမာ	28	29	57
လူမျိုးစု (၂)-----			
လူမျိုးစု (၃)-----			
အခြား			
အိမ်ထောင်ဦးစီး	18	-	18

(ခ) အခြေခံအဆောက်အအုံ အသုံးအဆောင်များ

စာသင်ကျောင်း	အမှတ် ခြံပိ	ကျွန်းမာရေး	အမှတ် ပိပိ	ဘာသာရေးအဆောက် အအုံများ	အမှတ် ခြံပိ
အထက်တန်းကျောင်း	<input type="checkbox"/>	ဆေးရုံ	<input type="checkbox"/>	ဝေတီ	☑
အလယ်တန်းကျောင်း	<input type="checkbox"/>	ကျွန်းမာရေးဌာန	<input type="checkbox"/>	ဘုန်းကြီးကျောင်း	<input type="checkbox"/>
မူလတန်းကျောင်း	<input type="checkbox"/>	ကျွန်းမာရေးဌာနခွဲ	<input type="checkbox"/>	ဟိန္ဒူဘုရားကျောင်း	<input type="checkbox"/>
မူကြိုကျောင်း	<input type="checkbox"/>	ဆေးပေးခန်း	<input type="checkbox"/>	ခရစ်ယာန်ကျောင်း	<input type="checkbox"/>
အခြား	<input type="checkbox"/>	အခြား	<input type="checkbox"/>	ဗလီ	<input type="checkbox"/>
				အခြား	<input type="checkbox"/>
မှတ်ချက်		မှတ်ချက်		မှတ်ချက်	

ဒုတိယနှစ်စက်ဝန်း

(ဂ) ကျွမ်းကျင်သူများမှတ်တမ်း (ကျေးရွာတွင်နေထိုင်သော သို့မဟုတ် တခြားရွာမှလာရောက်သောကျွမ်းကျင်သူများ)

(ခ) စာသင်ကျောင်း			(၂) ကျန်းမာရေး			(၃) လက်မှုပညာရှင်		
	ရွာတွင်နေထိုင်သူ	အခြားရွာမှလာသူ		ရွာတွင်နေထိုင်သူ	အခြားရွာမှလာသူ		ရွာတွင်နေထိုင်သူ	အခြားရွာမှလာသူ
မူလတန်းပြဆရာ/မ	<input type="checkbox"/>	<input type="checkbox"/>	ဆရာဝန်	<input type="checkbox"/>	<input type="checkbox"/>	လက်သမား	<input type="checkbox"/>	<input checked="" type="checkbox"/>
အထက်တန်းပြဆရာ/မ	<input type="checkbox"/>	<input type="checkbox"/>	လက်ထောက်ကျန်းမာရေးမှူး ..	<input type="checkbox"/>	<input type="checkbox"/>	ပန်းရံ	<input type="checkbox"/>	<input checked="" type="checkbox"/>
အလယ်တန်းပြဆရာ/မ	<input type="checkbox"/>	<input type="checkbox"/>	အမျိုးသမီးကျန်းမာရေးဆရာမ	<input type="checkbox"/>	<input type="checkbox"/>	လျှပ်စစ်ကျွမ်းကျင်၊ ဦးသမား	<input type="checkbox"/>	<input type="checkbox"/>
မူကြိုဆရာ/မ	<input type="checkbox"/>	<input type="checkbox"/>	သားဖွားဆရာမ	<input type="checkbox"/>	<input type="checkbox"/>	ရေပိုက်သွယ်သူ	<input type="checkbox"/>	<input type="checkbox"/>
အခြား	<input type="checkbox"/>	<input type="checkbox"/>	ပြည်သူ့ကျန်းမာရေးလုပ်သား	<input type="checkbox"/>	<input type="checkbox"/>	စက်ပြင်ဆရာ	<input type="checkbox"/>	<input type="checkbox"/>
မှတ်ချက်			မှတ်ချက်			မှတ်ချက်		

(ဃ) ကျေးရွာသို့ ရောက်ရှိနိုင်သည့်လမ်းအခြေအနေ / ကျေးရွာတစ်ရွာသည် ၎င်း၏ကျေးရွာအုပ်စုနှင့် ဆက်သွယ်ထားသောလမ်းအခြေအနေ (အောက်ပါတို့ကိုဝိုင်းပါ)

ကျောက်ကြမ်းလမ်း ကတ္တရာလမ်း ကွန်ကရစ်လမ်း မော်တော်ဆိုင်ကယ်လမ်း
 ကျောက်ခင်းလမ်း မြေသားလမ်း လူသွားလမ်း အခြား _____

(င) ကျေးရွာဖွံ့ဖြိုးမှုစီမံချက် ဝိုင်းပါ

(၁) လူထုဗဟိုပြုစီမံကိန်းမစတင်မှီ ဤကျေးရွာတွင်ကျေးရွာဖွံ့ဖြိုးမှု ရှိပါသည်/မရှိပါ/မသိပါ
 စီမံချက်ရှိခဲ့ပါသလား?

(၂) ရှိခဲ့ပါလျှင် ဤစီမံချက်ကို မည်သည့် ခုနှစ်တွင်ပြင်ဆင်ခဲ့ပါသနည်း? နှစ်-----/မသိပါ

(၃) ဤစီမံချက်ကို ဖြိုနယ်မှုအတည်ပြုခဲ့ပါသလား? ပြုခဲ့ပါသည်/မပြုခဲ့ပါ /မသိပါ

ဒုတိယအဆင့်စစ်ခန်း

(စ) ခရီးအကွာအဝေး

(၁) ဤကျေးရွာ၏ဝဟိုမှ၎င်းကျေးရွာအုပ်စု၏ဝဟိုအထိခရီးခိုင်းမည်မျှကွာဝေးသနည်း? ခိုင်း-၆- /မသိပါ

(၂) ဤကျေးရွာမှ ၎င်းကျေးရွာအုပ်စုဝဟိုအထိသွားလာရာတွင်ကြာမြင့်သည့်အချိန်။

ခြောက်သွေ့ရာသီတွင်ကြာချိန် ၁၂/၀၀/၅၀- - - - - ထော်လာဂျီ/မော်တော်ဆိုင်ကယ်/ခြေလျှင်/လား/မော်တော်ဘုတ်/

အခြား -----

မိုးရာသီတွင်ကြာချိန် ၀၇-၁၀/၀၀- - - - - ထော်လာဂျီ/မော်တော်ဆိုင်ကယ်/ခြေလျှင်/လား/မော်တော်ဘုတ်/

အခြား -----

(ဆ) ပတ်ဝန်းကျင်ဆိုင်ရာသဘာဝဘေးအန္တရာယ်

ဤကျေးရွာတွင်ကြေးခြင်းကဲ့သို့ သဘာဝဘေးအန္တရာယ်ကျရောက်ဖူးခြင်း ရှိပါသလား။

မရှိပါ ရှိပါသည် ရှိလျှင်ဖော်ပြပါ-----

(ဇ) ကျေးရွာတွင် ဖွဲ့စည်းထားသော အဖွဲ့အစည်းများ

လူထုဗဟိုပြုစီမံကိန်းမတိုင်မီ ဤကျေးရွာတွင် ကျေးရွာဖွံ့ဖြိုးရေးအတွက် အစိုးရ(သို့)ရွာသားများကိုယ်တိုင်(သို့) စီမံကိန်းတစ်ခုခုမှ ဖွဲ့စည်းထားသည့် အဖွဲ့အစည်းများရှိပါသလား။

(၁) -----

(၂) -----

(ဈ) အထွေထွေအုပ်ချုပ်ရေး ဦးစီးဌာန (GAD) မှ မှတ်တမ်းတင်ထားခြင်း

ဤကျေးရွာသည် အထွေထွေအုပ်ချုပ်ရေး ဦးစီးဌာန (GAD) မှ မှတ်တမ်းတင်ထားမှု ရှိပါသလား။

မရှိပါ ရှိပါသည်

ကျေးရွာခေါင်းဆောင်

အမည် ဦးအိုင်လှစန်း

လက်မှတ်  နေ့စွဲ 31.10.19

လူထုစည်းရုံးရေးမှူး

အမည် ဦးအန်းစုး Sankha

လက်မှတ်  နေ့စွဲ 31.10.19

၉။စီမံကိန်းစက်ဝန်းအချိန်ဇယား(ပုံစံ-၂)

၉.၁။ဒုတိယနှစ်စီမံကိန်းစက်ဝန်းအချိန်ဇယား(ပုံစံ-၂)

ပုံစံ - ၀၂ - စီမံကိန်းစက်ဝန်းအချိန်ဇယား (PC 2)

လမ်းညွှန်မူဝါဒအောက်ခံပိုင်ရှင်များ/လက်ထောက်နှင့်ပညာရေးများ/စီမံကိန်းစက်ဝန်းအဆင့်တစ်ခုစီပြီးစီးတိုင်းခေတ္တနှင့် ခေတ္တစွာဆုံးရှုံးသွားနိုင်သည့်

စီမံကိန်းအမျိုးအမည်/လက်ထောက်နှင့်ပညာရေးများ/စီမံကိန်းစက်ဝန်းအဆင့်တစ်ခုစီပြီးစီးတိုင်းခေတ္တနှင့် ခေတ္တစွာဆုံးရှုံးသွားနိုင်သည့် - ဗို-အိုင်-၀၃

ဝေပုံ ၁၂.၀.၀၂ စက်ဝန်းအားအမှတ်ကြိမ်ပါ စက်ဝန်း(၀) စက်ဝန်း(၂) စက်ဝန်း(၃) စက်ဝန်း(၄)

ပြည်ထောင်စု ဝယ်ယူမှု မြို့နယ် ဝိုင်းဝတ် ဝေပုံအမျိုးအမည် ၀.၆ ဗူး ဝေပုံအမျိုးအမည် ၀.၆ မြို့နယ် ဝိုင်းဝတ်

စီမံကိန်းအဆင့်အမျိုးအမည်	မူဝါဒ		အစဉ်အဆင့်စက်ဝန်းအချိန်ဇယား					
	စတင်သည့် ခုနှစ်	ပြီးစီးသည့် ခုနှစ်	အစဉ်အဆင့် အမျိုးအမည်	အစဉ်အဆင့် အမျိုးအမည်	အစဉ်အဆင့် အမျိုးအမည်	လူမှုစီးပွားဝန်ထမ်းများ အချိန်ဇယား	အစဉ်အဆင့် အမျိုးအမည်	အစဉ်အဆင့် အမျိုးအမည်
၀၁။ ဝေပုံစီမံကိန်း စီမံကိန်းအဆင့်အမျိုးအမည်	31-10-19	31-10-19	10	3	15	15	18	၈၂.၃
၀၂။ ဝေပုံစီမံကိန်း စီမံကိန်းအဆင့်အမျိုးအမည်	31-10-19	31-10-19	10	5	15	15	18	၈၂.၃
၀၃။ ဝေပုံစီမံကိန်း စီမံကိန်းအဆင့်အမျိုးအမည်								
၀၄။ မြို့နယ်အဆင့် စီမံကိန်းအဆင့်အမျိုးအမည်			၀၆	၀၆	၀၆	၀၆		
၀၅။ မြို့နယ်အဆင့် စီမံကိန်းအဆင့်အမျိုးအမည်	12-2-20	31-2-20	၈	၄	၁၄	၁၄	18	

Cycle_2_1

၁၀။ ကျေးရွာဖွံ့ဖြိုးရေး ဦးစားပေးအစီအစဉ် (ပုံစံ -၃)

၁၀.၁ ဒုတိယနှစ်စက်ဝန်း ကျေးရွာဖွံ့ဖြိုးရေး ဦးစားပေးအစီအစဉ်(ပုံစံ-၃)

လယ်ယာဖွံ့ဖြိုးရေး အဖွဲ့အစည်း/ကျေးရွာဖွံ့ဖြိုးရေးအဖွဲ့အစည်း/အဖွဲ့အစည်း/အဖွဲ့အစည်း/အဖွဲ့အစည်း			
လူထုစည်းစိမ်ရေး/ဝန်ထမ်း အမည် ဒီးဆင်းထွ			
ခုနှစ် ၂၀၂၀-၂၀၂၁	စက်ဝန်းအား အမှတ်ခြိပ် (V) ၊ စက်ဝန်း(၁) ၊ စက်ဝန်း(၂) ၊ စက်ဝန်း(၃) ၊ စက်ဝန်း(၄)		
ပြည်နယ်/တိုင်း စု/ခရိုင်	ပြည်နယ် ဝိုင်းစက်	ကျေးရွာအုပ်စု ဝစ်ဟင်	ကျေးရွာ ဝစ်မြို့အရှေ့ဘက်ကျေးရွာ
<p>က။ အစီအစဉ်အတိုင်းအစီအစဉ်အားဆောင်ရွက်ခြင်း - ယခုလက်ရှိအခြေအနေတွင်ကျေးရွာဖွံ့ဖြိုးတိုးတက်ရေးအတွက် အဓိကအစီအစဉ်အတိုင်းအစီအစဉ်အားဆောင်ရွက်မည့်အစီအစဉ်အား (အမျိုးသား/သမီး အနည်းဆုံးအစီအစဉ် ၅ ခုစီဖော်ပြပါ)</p> <p>(အစီအစဉ်အတိုင်းအစီအစဉ်အားဆောင်ရွက်ခြင်း)အုပ်စု၊ ဆွေးနွေးပွဲများမှ တင်ပြသောအစီအစဉ်အတိုင်းအစီအစဉ်အား</p>			
ဆေးကုသမှု၊ ရေပေးစနစ်၊ မြေသေတ္တာ၊ ဆေးကုသမှု၊ ရေပေးစနစ်၊ မြေသေတ္တာ			<input type="checkbox"/> ကျား ဝမ <input type="checkbox"/> ကျား+ မ
အခြေခံအဆောက်အအုံ၊ မြေသေတ္တာ၊ မြေသေတ္တာ၊ မြေသေတ္တာ			<input type="checkbox"/> ကျား ဝမ <input type="checkbox"/> ကျား+ မ
အခြေခံအဆောက်အအုံ၊ မြေသေတ္တာ၊ မြေသေတ္တာ			<input type="checkbox"/> ကျား ဝမ <input type="checkbox"/> ကျား+ မ
အခြေခံအဆောက်အအုံ၊ မြေသေတ္တာ၊ မြေသေတ္တာ			<input type="checkbox"/> ကျား ဝမ <input type="checkbox"/> ကျား+ မ
အခြေခံအဆောက်အအုံ၊ မြေသေတ္တာ၊ မြေသေတ္တာ			<input type="checkbox"/> ကျား ဝမ <input type="checkbox"/> ကျား+ မ
အခြေခံအဆောက်အအုံ၊ မြေသေတ္တာ၊ မြေသေတ္တာ			<input type="checkbox"/> ကျား ဝမ <input type="checkbox"/> ကျား+ မ
အခြေခံအဆောက်အအုံ၊ မြေသေတ္တာ၊ မြေသေတ္တာ			<input type="checkbox"/> ကျား ဝမ <input type="checkbox"/> ကျား+ မ
အခြေခံအဆောက်အအုံ၊ မြေသေတ္တာ၊ မြေသေတ္တာ			<input type="checkbox"/> ကျား ဝမ <input type="checkbox"/> ကျား+ မ
အခြေခံအဆောက်အအုံ၊ မြေသေတ္တာ၊ မြေသေတ္တာ			<input type="checkbox"/> ကျား ဝမ <input type="checkbox"/> ကျား+ မ
အခြေခံအဆောက်အအုံ၊ မြေသေတ္တာ၊ မြေသေတ္တာ			<input type="checkbox"/> ကျား ဝမ <input type="checkbox"/> ကျား+ မ

၁။ လူထုဝန်ထမ်း လာမည့် (၄) နှစ်အတွက် အကျုံးပင်သော ဦးစားပေး ဖွံ့ဖြိုးတိုးတက်မှု လုပ်ငန်း အစီအစဉ်များအားဖော်ပြပါ။

ဦးစားပေး အဆင့် သတ်မှတ်မှု	ကျေးရွာအတွက် ဦးစားပေး ဖွံ့ဖြိုးတိုးတက်မှု လုပ်ငန်းစဉ်များ	အဆိုပြုသူ/ အမျိုးသားများ/ အမျိုးသမီးများ/ အမျိုးသား + အမျိုးသမီး	အခန်းကဏ္ဍ	ခန့်မှန်း ကုန်ကျ စရိတ်	အကျိုးစီးပွားခွင့်ရှိသူခန့်မှန်းခြေ အရေအတွက်		
					ကျား	မ	ပေါင်း
၀	ရေစိုစွတ်ရေး၊ ဇစ်၊ စစ်၊ ရေ)	ကျ. + မ	စတုဂံ၊ ဘုံ၊ ဌာန	၂၀၀၀၀၀၀/-	၂၉	၂၄	၅၃
၂	ရွာသူ၊ ဆေးကုစင်၊ ဝါး၊ ဝါး	ကျ. + မ	စတုဂံ၊ ဘုံ၊ ဌာန	၈၀၀၀၀၀၀/-	၂၉	၂၄	၅၃
၃	ကျေး၊ ဘုံ၊ မိသားစု	ကျ. + မ	စတုဂံ၊ ဘုံ၊ ဌာန	၅၀၀၀၀၀၀/-	၂၉	၂၄	၅၃
၄	ဆေးကုစင်	ကျ. + မ	ဇီ၊ လမ်းစဉ်	၈၀၀၀၀၀၀/-	၂၉	၂၄	၅၃
၅							

၁။ လူထုဝန်ထမ်း လာမည့် (၄) နှစ်အတွက် အကျုံးပင်သော ဦးစားပေး ဖွံ့ဖြိုးတိုးတက်မှု လုပ်ငန်း အစီအစဉ်များအားဖော်ပြပါ။

အဆင့်	ကျေးရွာအတွက် ဦးစားပေး ဖွံ့ဖြိုးတိုးတက်မှု လုပ်ငန်းစဉ်များ	အဆိုပြုသူ (အမျိုးသားများ/ အမျိုးသမီးများ/ အမျိုးသား + အမျိုးသမီး)	အခန်းကဏ္ဍ
၀	ရွာသူ၊ ဆေးကုစင်၊ ဝါး၊ ဝါး	ကျ. + မ	ဆေးကုစင်
၂	စတုဂံ၊ ဘုံ၊ ဌာန	ကျ. + မ	စတုဂံ၊ ဘုံ၊ ဌာန
၃	ကျေး၊ ဘုံ၊ မိသားစု	ကျ. + မ	ကျေး၊ ဘုံ၊ မိသားစု
၄	ကျေး၊ ဘုံ၊ မိသားစု	ကျ. + မ	ကျေး၊ ဘုံ၊ မိသားစု
၅			

ခေါင်းဆောင်၊ ကျေးရွာဝန်ထမ်းအထောက်အကူပြုကော်မတီမှအတည်ပြုသည်။

အမည် ဒေါ် ဒေါ်နီ လက်မှတ်  နေ့စွဲ ၂၀၂၀.၀၅.၀၅

၁၁။ ကဏ္ဍအလိုက်ဦးစားပေးဖွံ့ဖြိုးရေးလုပ်ငန်းစဉ်များ

၁၁.၁။ ဒုတိယနှစ်စက်ဝန်း ကဏ္ဍအလိုက်ဦးစားပေးဖွံ့ဖြိုးရေးလုပ်ငန်းစဉ်များ

ကဏ္ဍ		စဉ်	လုပ်ငန်းအမျိုးအစား	အဆိုပြုသူ(အမှန်ဖြစ်ရန်)			ခုနှစ်	ထောက်ပံ့မည့်အဖွဲ့အစည်း (သို့)ဌာန	မှတ်ချက်
				ကျား	မ	ကျား+မ			
အခြေခံအဆောက်အအုံကဏ္ဍ (လမ်း/တံတား/ရေရရှိရေး/မီးလောင်ရေး)	၀		စီမံခန့်ခွဲရေးအဖွဲ့			၂	၂၀၁၉		
	၂		ရွာသူရွာသားအဖအဖွဲ့			၂			
	၃		ရွာသူရွာသားအဖအဖွဲ့						
	၄								
	၅								
လူမှုဝန်းကျင်ကဏ္ဍ (ပညာရေး/ ကျန်းမာရေး နှင့် ဆိုင်ခသာအဆောက်အအုံများနှင့် အခြားလိုအပ်ချက်များ)	၀		အဖွဲ့အစည်းအဖွဲ့			၂			
	၂								
	၃								
	၄								
	၅								
သက်မွေးဝမ်းကျောင်းကဏ္ဍ (စိုက်ပျိုးရေး/ ဖွေးမြို့ရေး နှင့် ဆိုင်ခသာ အဆောက်အအုံများ နှင့် အခြား လိုအပ်ချက်များ)	၀								
	၂								
	၃								
	၄								
	၅								
သဘာဝဘေးအန္တရာယ် လျော့ပါးရေး ကဏ္ဍ	၀								
	၂								
	၃								
	၄								
	၅								
အခြားကဏ္ဍ (ဌာနဆိုင်ရာများသို့ လိုအပ်ချက်နှင့် အကောင်အထည်ဖော်ဆောင်ရွက်ပေးနိုင်ခြင်းမရှိ သော လုပ်ငန်းများ)	၀		ရွာသူရွာသားအဖအဖွဲ့			၂			
	၂		ရွာသူရွာသားအဖအဖွဲ့			၂			
	၃		ရွာသူရွာသားအဖအဖွဲ့			၂			
	၄		ရွာသူရွာသားအဖအဖွဲ့			၂			
	၅								

၁၃။ ကျေးရွာစီမံခန့်ခွဲမှုအဖွဲ့ဝင်များစာရင်း

"ကျေးရွာစီမံခန့်ခွဲမှုအဖွဲ့"စာရင်း

ကျေးရွာ - ၀၆ကျွန် + ၀၆မြိုင်ရှာပေးရွာ
 အုပ်စု - ၀၆အုန်
 ရက်စွဲ - ၂.၁၁.၂၀၂၀

စဉ်	ကော်မတီအမည်/ အဖွဲ့အမည်	အမည်	ရာထူး	မှတ်ချက်/ ဖုန်းနံပါတ်
၁	ဥက္ကဋ္ဌ	ဦးအုန်ခွင်	ဥက္ကဋ္ဌ	
		ဒေါ်အိအိအေး	ဥက္ကဋ္ဌ	
၂	ဝယ်ယူရေးဆပ်ကော်မတီ	ဒေါ်အိအိလှ	ခေါင်းဆောင်	
		ဒေါ်အိအိအေး	အဖွဲ့ဝင်	၀၆၅၅၇၇၇၇၇၇
			အဖွဲ့ဝင်	
၃	စောင့်ကြည့်ကြီးကြပ်ရေးဆပ်ကော်မတီ	ဒေါ်အိအိအေး ^{၁၇}	ခေါင်းဆောင်	၀၆၅၅၇၇၇၇၇၇
		ဦးအုန်ခွင် ^{၁၄}	အဖွဲ့ဝင်	
			အဖွဲ့ဝင်	
၄	လုပ်ငန်းလည်ပတ်ရေး နှင့် ပြုပြင်ထိန်းသိမ်းရေးဆပ်ကော်မတီ	ဦးအုန်ခွင်	ခေါင်းဆောင်	
		ဒေါ်အိအိအေး	အဖွဲ့ဝင်	
			အဖွဲ့ဝင်	
၅	ဝေဖန်အကြံပြု တိုင်ကြားဖြေရှင်းရေးကိုယ်စားလှယ်	ဦးအုန်ခွင်	ကိုယ်စားလှယ်	
		ဒေါ်အိအိအေး	ကိုယ်စားလှယ်	
၆	ကျေးရွာငွေစာရင်းကိုင်	ဦးအုန်ခွင်	ငွေစာရင်းကိုင်	
၇	ကျေးရွာစေတနာ့ဝန်ထမ်း	ဦးအုန်ကျွင်	စေတနာ့ဝန်ထမ်း အဖွဲ့ဝင်	
		ဒေါ်အိအိအေး	စေတနာ့ဝန်ထမ်း အဖွဲ့ဝင်	



လူထုဗဟိုပြုစီမံကိန်း
“ကျေးလက်လူထုအခြေပြု၊ ဖွံ့ဖြိုးမှုကိုတိုးရှေးရှု”
လူထုဗဟိုပြုစီမံကိန်း၊ မိုင်းခတ်မြို့နယ်၊ ရှမ်းပြည်နယ် (အရှေ့ပိုင်း)