

ပြည်ထောင်စုသမ္မတမြန်မာနိုင်ငံတော်အစိုးရ
စိုက်ပျိုးရေး၊ မွေးမြူရေးနှင့် ဆည်မြောင်းဝန်ကြီးဌာန
ကျေးလက်ဒေသဖွံ့ဖြိုးတိုးတက်ရေးဦးစီးဌာန

လူထုပတ်ဝန်းကျင်ပြုစီမံကိန်း



ကျေးရွာဖွံ့ဖြိုးရေးအစီအစဉ်
Village Development Plan (VDP)
ဝမ်အွန်ကျေးရွာအုပ်စု၊ ဝမ်ကျန်ကျေးရွာ

မာတိကာ

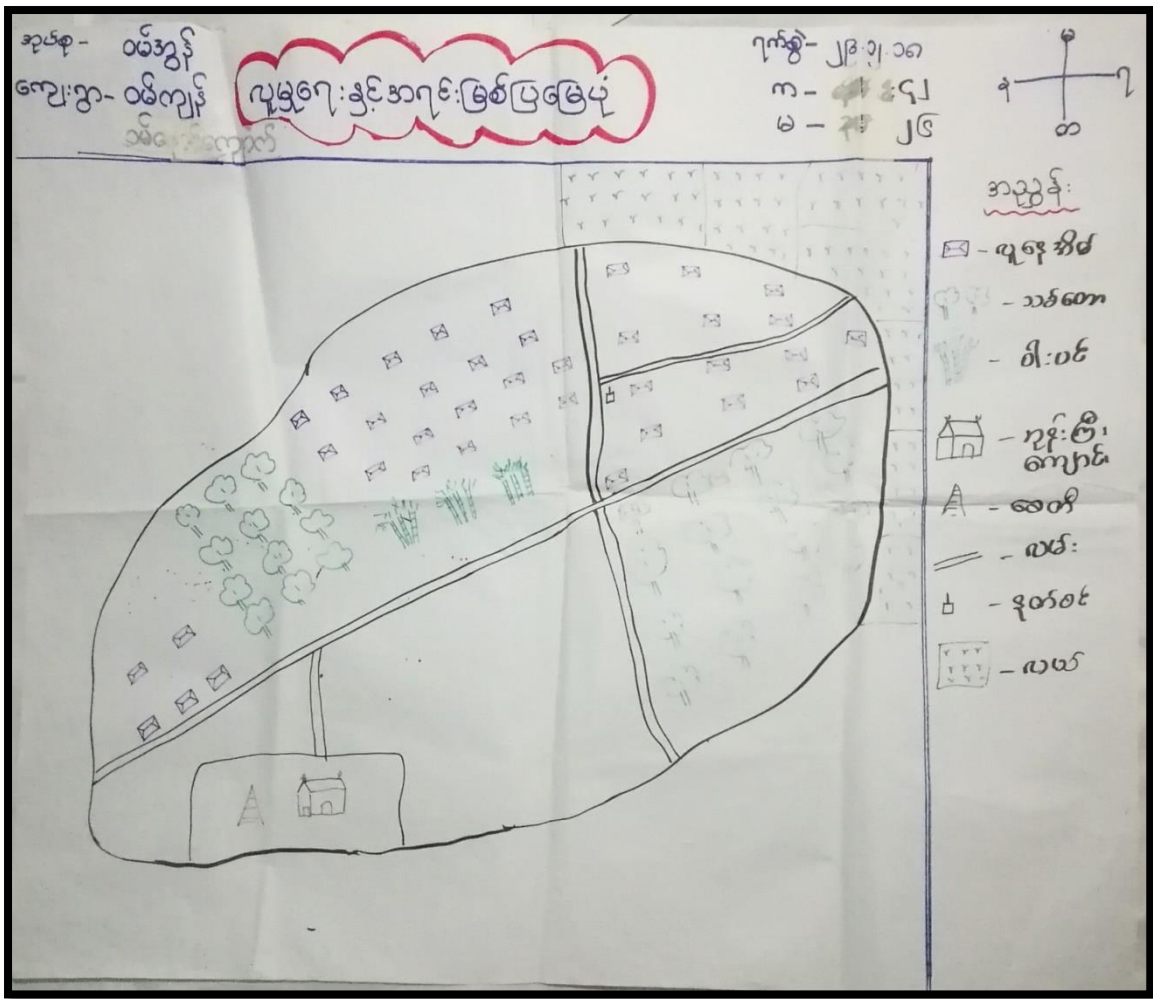
စဉ်	အကြောင်းအရာ	စာမျက်နှာ
၁။	မြို့နယ်မြေပုံ	၂
၂။	ကျေးရွာမြေပုံ(တည်နေရာ)	၃
၃။	အုပ်စုတွင်ပါဝင်သောကျေးရွာများစာရင်း	၃
၄။	ကျေးရွာအခြေခံအချက်အလက်များ (ကျေးရွာသမိုင်းကြောင်း)	၄
၅။	လူထုပူးပေါင်းပါဝင်သောလူမှုဆန်းစစ်ခြင်း နှင့် အကဲဖြတ်ခြင်းလုပ်ငန်းစဉ် (PSA/ PRA) အကျဉ်းချုပ်ဇယား.....	၄
၆။	ကျေးရွာဖွံ့ဖြိုးရေးအစီအစဉ်အတွက်အသုံးပြုခဲ့သော PRA tools များနှင့် တစ်ခုချင်းစီ အတွက်သုံးသပ်ချက်များ	၅-၁၀
၇။	ကျေးရွာဖွံ့ဖြိုးရေး အစီအစဉ်ဆောင်ရွက်မှု မှတ်တမ်းခါတ်ပုံများ.....	၁၁
၈။	ကျေးရွာအခြေခံအချက်အလက်(ပုံစံ-၁).....	၁၂-၁၄
၉။	စီမံကိန်းစက်ဝန်းအချိန်ဇယား(ပုံစံ-၂)	၁၅
၁၀။	ကျေးရွာဖွံ့ဖြိုးရေးဦးစားပေးအစီအစဉ်(ပုံစံ-၃)	၁၆-၁၇
၁၁။	ကဏ္ဍအလိုက်ဦးစားပေးဖွံ့ဖြိုးရေးလုပ်ငန်းစဉ်များ	၁၈
၁၂။	LIFT၏နည်းပညာအကူအညီဖြင့်ရေးဆွဲထားသောကျေးရွာဖွံ့ဖြိုးရေးအစီအစဉ် ကိုးကားချက်	၁၉

LIFT၏နည်းပညာအကူအညီဖြင့်ရေးဆွဲထားသောကျေးရွာဖွံ့ဖြိုးရေးအစီအစဉ်မှ အချက်အလက်များကို ကိုးကားအသုံး ပြုထားပါသည်။

၁။ မိုင်းခတ်မြို့နယ်အခြေပြမြေပုံ



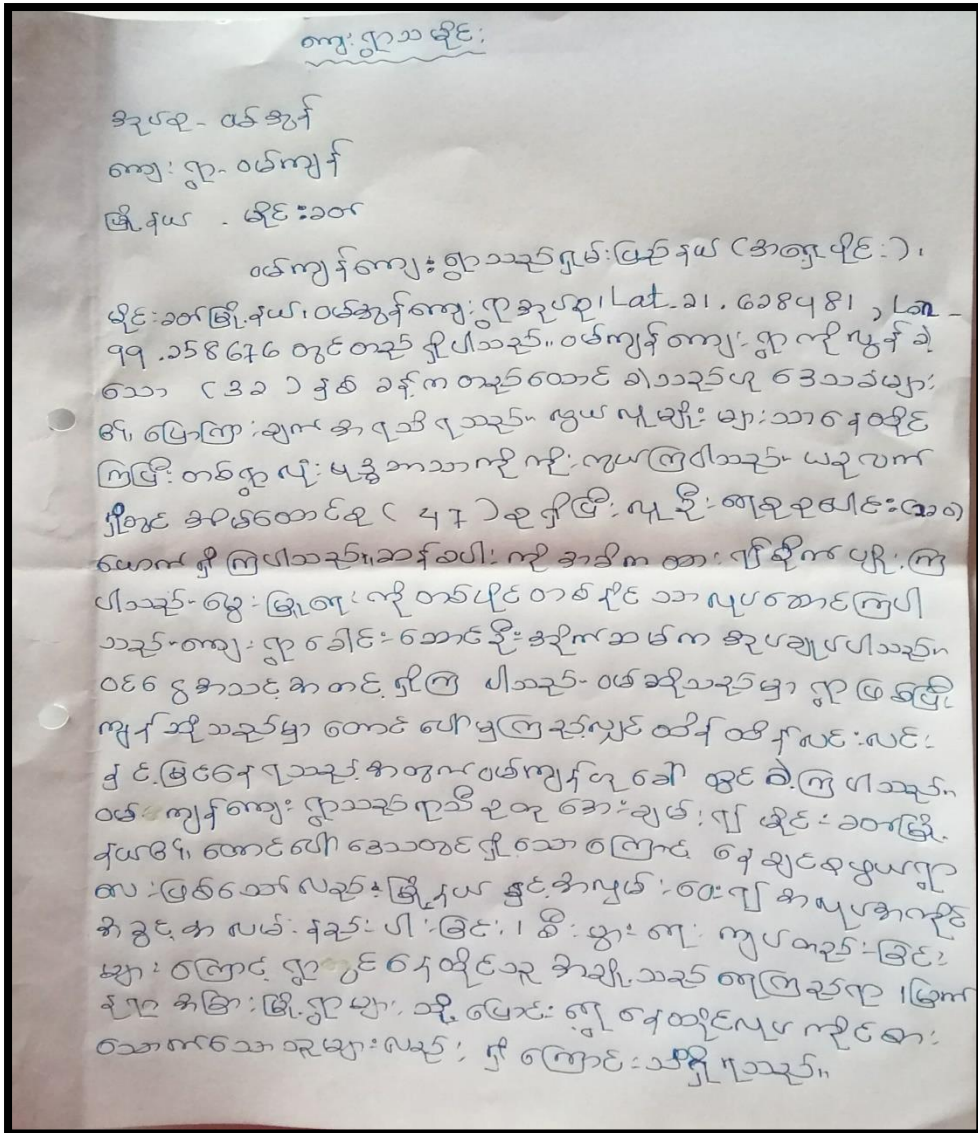
၂။ ဝမ်ကျန် ကျေးရွာ အခြေပြမြေပုံ



၃။ ဝမ်အွန် ကျေးရွာအုပ်စု တွင်ပါဝင်သောကျေးရွာများစာရင်း

- | | |
|--|-----------------------------|
| ၁ - ဝမ်အွန်ကျေးရွာ | ၁၂ - ဝမ်ဟွေရွာ |
| ၂ - ဝမ်ကန်ကျေးရွာ | ၁၃ - နောင်မူရွာ |
| ၃ - ဟိုကျင်းကျေးရွာ | ၁၄ - နမ့်ပုံရွာ |
| ၄ - ဝမ်ကောင်းပေါင်း(ခ) အင်နမ်းတော ရွာ | ၁၅ - ဝမ်ကျန်ရွာ |
| ၅ - အင်ခိုလုံရွာ | ၁၆ - ဝမ်မိုင်ပင်းဆာရွာ |
| ၆ - အင်ဝမ်ကျမ်ရွာ | ၁၇ - ဝမ်နမ့်ပါရွာ |
| ၇ - အင်ဝမ်ကြုံရွာ | ၁၈ - အင်ပါကုန်ရွာ |
| ၈ - အင်ဝမ်ပူးရွာ | ၁၉ - နမ့်ပေါက်ဝမ်ကျောင်းရွာ |
| ၉ - အင်ဝမ်မတ်ရွာ | ၂၀ - အင်ကောင်းယောင်းရွာ |
| ၁၀ - အင်ယန်းခမ်းရွာ | ၂၁ - အင်ဆိုင်းရွာ |
| ၁၁ - ဝမ်နားနောက် (ခ) ဝမ်နောင်ကျောက်ရွာ | |

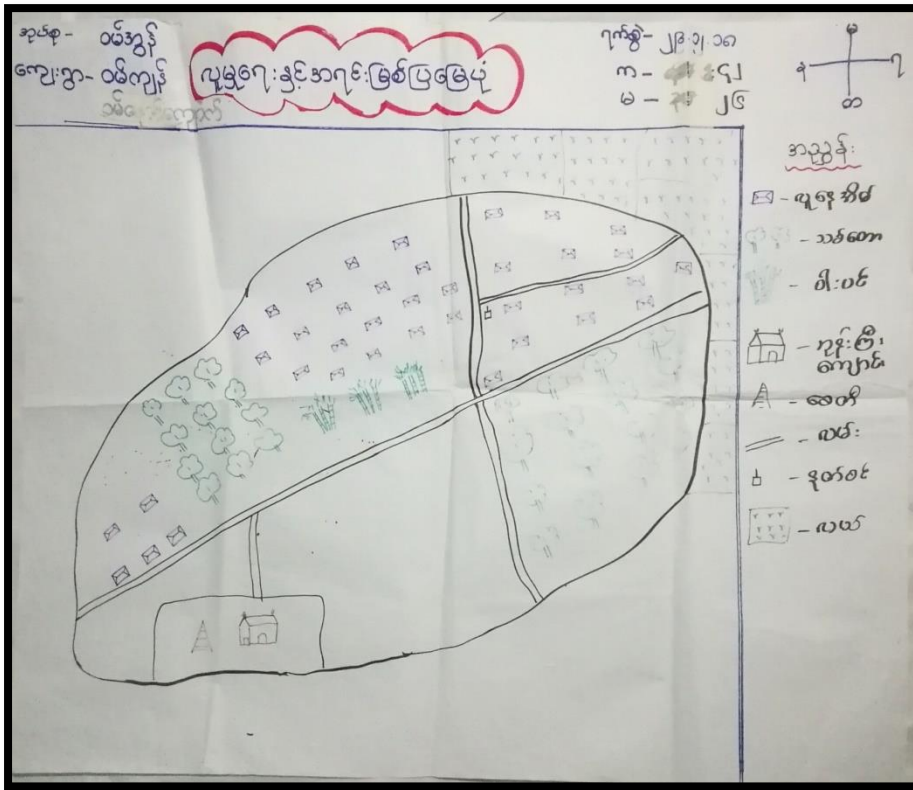
၄။ ကျေးရွာအခြေခံအချက်အလက်များ (ကျေးရွာသမိုင်းကြောင်း)



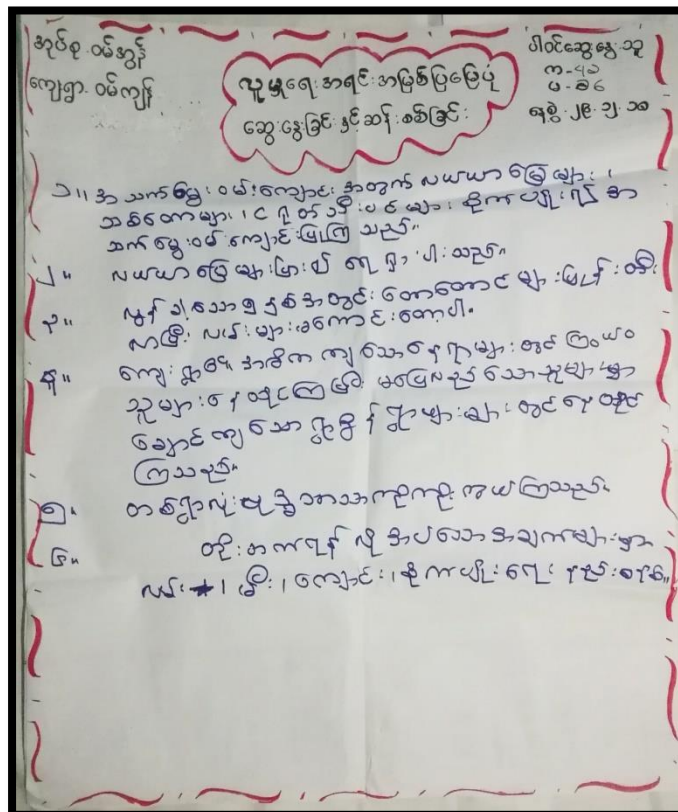
၅။ လူထုပူးပေါင်းပါဝင်သော လူမှုဆန်းစစ်ခြင်းနှင့် အကဲဖြတ်ခြင်းလုပ်ငန်းစဉ် အကူပြုရန်အတွက်

စဉ်	အသုံးပြုခဲ့သော PRA Tools များ
၁	ကျေးရွာအရင်းအမြစ်ပုံပြင် (Social Map)
၂	ရာသီဥတုပြုပြင်မှု (Seasonal Clender)
၃	ဥစ္စာနေကြွယ်ဝမှု ဦးစားပေးအဆင့်သတ်မှတ်ခြင်း (Wealth Ranking)
၄	ကျား၊ မ ပင့်ကူအိမ်သုံးသပ်ခြင်း (Cob Web)
၅	အရင်းအမြစ်အသုံးချမှုဖော်ထုတ်ခြင်း ဇယား (Asset Mapping)
၆	အဖွဲ့အစည်းချိတ်ဆက်မှုပုံပြင် (Veen diagram)

၆။ ကျေးရွာဖွံ့ဖြိုးရေးအစီအစဉ်အတွက်အသုံးပြုခဲ့သော PRA tools တစ်ခုချင်းစီအတွက် သုံးသပ်ချက်များ လူမှုရေးနှင့် ကျေးရွာအရင်းအမြစ်ပြုမြေပုံ



လူမှုရေးနှင့် ကျေးရွာအရင်းအမြစ်ပြုမြေပုံ သုံးသပ်ချက်



ရာသီခွင်ပြ ပြက္ခဒိန်

ဒုတိယ - ဝမ်းအွန်
 လျှော့ - ဝမ်းကျိန်
 ဝါထံဆွေးနွေးသူများ က - ၄၂
 ရက်စွဲ - ၂၉. ၁၂. ၂၀၁၈

ရာသီခွင်ပြပယော:

အကြောင်းအရာ	1	2	3	4	5	6	7	8	9	10	11	12	အညွှန်း
ရာသီဥတု													ပွင့်၊ ကျွတ်
စိုက်ပျိုးရေး		၇၇၇ ၇၇၇											ပျော့ပျောင်း လှေကား အညွှန်း
ရေရရှိခြင်း													ပိုမိုရေရသည်
ဖွံ့ဖြိုးရေး			✗	✗									ပျော့ပျောင်း ပျိုးကောင် အညွှန်း
လယ်ယာထက်ညွှန်းချက်													လယ်ယာထက် လယ်ကောင်
အာဟာရ													လယ်ယာ ကောင်
ထံငွေ													ကျွေးမွေး ကောင်
ထွက်ငွေ													ပျိုးကောင် အညွှန်း

ရာသီခွင်ပြ ပြက္ခဒိန် သုံးသပ်ချက်

ဒုတိယ - ဝမ်းအွန်
 လျှော့ - ဝမ်းကျိန်
 ဝါထံဆွေးနွေးသူများ က - ၄၂
 ရက်စွဲ - ၂၉. ၁၂. ၂၀၁၈

ရာသီခွင်ပြပယော:

ဆွေးနွေးခြင်းနှင့် ဆန်းစစ်ခြင်း

- အများစုမှာ လယ်လုပ်ငန်း လုပ်ကိုင်ကြပြီး အမျိုးသမီး အိမ်ထောင်စု
 (၁) ခု ရှိပါသည်။
- လယ်လုပ်ငန်း တစ်နှစ်ပတ်လုံး မလုပ်နိုင် ဘဲဖြင့် တစ်နှစ်တစ်ပိုင်
 စိုက်ခင်းများ စိုက်ပျိုးကြသည်။
- လူတစ်ဦးလျှင် တစ်နေ့ ၅၀၀၀ နှင့် ၇၅၀၀ အမျိုးသား၊ အမျိုး
 သမီး လယ်ဇာခတ်တိုက်ရကြသည်။
- အမျိုးသမီးများသည် တစ်နှစ်တစ်ပိုင် စိုက်ခင်း ဝါ အဓိကထား
 လုပ်ကိုင်ကြသည်။
- အမျိုးသား ဦးဆောင်သော အိမ်ထောင်စု၏ ထံငွေသည် အမျိုး
 သမီး ဦးဆောင်သော အိမ်ထောင်စု ထံ ငွေဝင်လာခဲ့ပါသည်။

ဥစ္စာနေကြွယ်ဝမှုအဆင့်သတ်မှတ်ခြင်း

အဆင့်	သတ်မှတ်ချက်	ဆိပ်ထောင်စု အရေအတွက်	%
အဆင့် (၁)	လယ်ထွန်၊ ဆက်ယူမှု၊ ဆိုင်ဆိုင်၊ စပါး၊ ကြိတ်စက်၊ ဆိုလာမီး၊ ဆိုင်ကယ်၊ လယ် (၅၀ ပုံ)၊ တောင်ယာ၊ ချိတ်ခင်း၊ ဝက်၊ ကြက်၊ ခွေး၊ ကျွဲ။	120	30
အဆင့် (၂)	ဆက်ကယ်ဆိပ်၊ ဆိုလာမီး၊ ဆိုင်ကယ်၊ လယ် (၃၀ ပုံ)၊ တောင်ယာ၊ ချိတ်ခင်း၊ ကြက်၊ ခွေး၊ ကျွဲ၊ ဝက်	90	23
အဆင့် (၃)	ဆက်ကယ်ဆိပ်၊ ဆိုလာမီး၊ လယ် (၂၀ ပုံ)၊ တောင်ယာ၊ ချိတ်ခင်း၊ ကြက်၊ ဝက်	191	47
အဆင့် (၄)		40	100

ဥစ္စာနေကြွယ်ဝမှုအဆင့်သတ်မှတ်ခြင်း၏ သုံးသပ်ချက်

အုပ်စု-ဝမ်းအိန်
ကျေးရွာ-ဝမ်းကျန်၊ ဝမ်းကျန်
၂၀၁၈-၂၀၁၉ ခုနှစ်
၂၀၁၈ ခုနှစ်

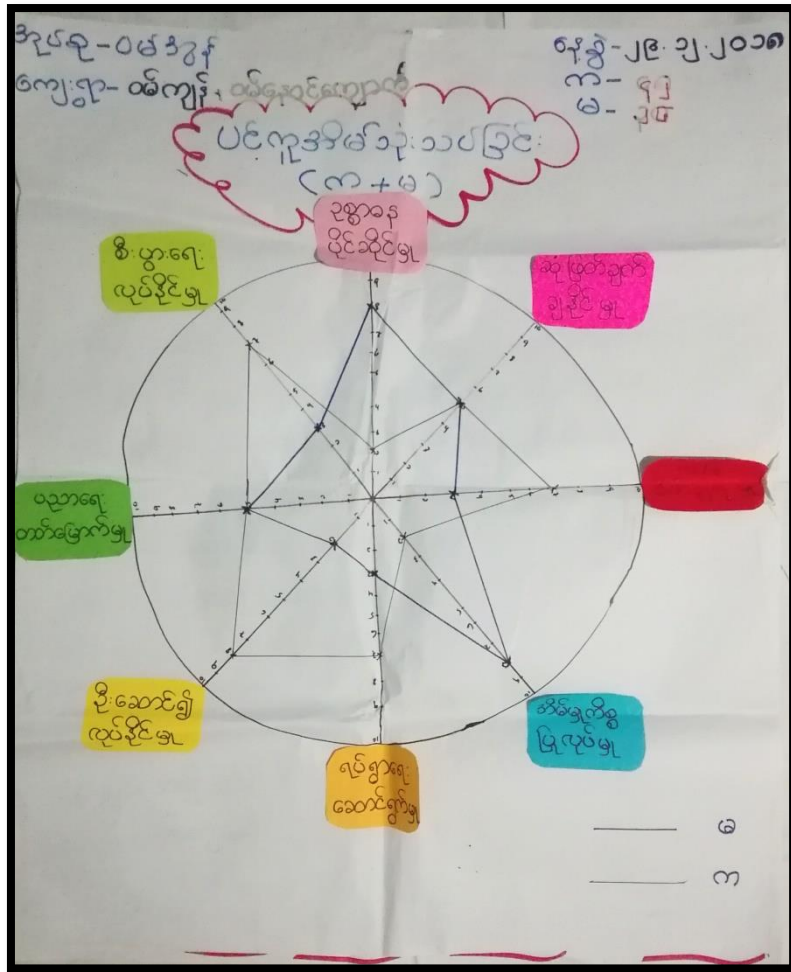
၂၀၁၈-၂၀၁၉ ခုနှစ်
ကျေးရွာ-ဝမ်းကျန်၊ ဝမ်းကျန်
၂၀၁၈-၂၀၁၉ ခုနှစ်

၂၀၁၈-၂၀၁၉ ခုနှစ်
ကျေးရွာ-ဝမ်းကျန်၊ ဝမ်းကျန်
၂၀၁၈-၂၀၁၉ ခုနှစ်

ကျေးရွာတွင် ဆင်းရဲနွမ်းပါးသော ဆိပ်ထောင်စု (၃၂) ခုရှိပါသည်။

- လယ်ယာ၊ မြေ ပိုင်ဆိုင်မှုမရသေးပါ။ ခြမ်းကြောင် ဆင်းရဲ ဖြစ်သည်။
- ဆင်းရဲနွမ်းပါးသူများ၏ ပြောဆိုသံများကို ဖက်လေးထား နားထောင်ပေးခြင်း၊ လိုအပ်ချက်များကို ဂရုစိုက်ဆွေးနွေး ပေးခြင်း နှင့် ၎င်းတို့၏ ဝန်ဆောင်မှုများတွင် ဆွေးနွေး ခြင်းဖြင့် ရွာဖွံ့ဖြိုးရေး အစီအစဉ် ရေးဆွဲရာတွင် ပါဝင်လာစေရန် လုပ်ဆောင်ပါမည်။
- လမ်း၊ မြေလှုပ်ခြင်းဖြင့် ဆက်သွယ်ရေး ပိုကောင်းလာပြီး စီးပွား ရေး အမြင်ကျယ်လာမည်။ မီးရထား ညမင်း အိမ်တွင်း ဖွားလှပ် ထုံးများ လုပ်နိုင်မည်။ စာသင်ကျောင်း ရှိလာလျှင်လည်း ပညာစက်မြောက် ဖြစ်လာမည်။

ကျား၊ မ ပင့်ကူအိမ်သုံးသပ်ခြင်း



ကျား၊ မ ပင့်ကူအိမ်သုံးသပ်ချက်

ဒုက္ခခံ-ဝမ်းဒုက္ခ
ကျေးဇူး-ဝမ်းကျန်း၊ ဝမ်းရောင်ကျောက်
နေ့စွဲ-၂၉.၅.၁၈
က-၄၂
မ-၃၆

ပင့်ကူအိမ်သုံးသပ်ခြင်း
(က + မ)
ဆွေးနွေးခြင်း နှင့် ဆန်းစစ်ခြင်း

- အမျိုးသမီးများသည် ဦးဆောင်လုပ်ပိုင်မှု အလွန်နည်း ဖြစ်လျှင် ဖြစ်နိုင်စွမ်းရှိသူများ၊ ရပ်ရွာရေးဆောင်ရွက်မှု နှင့် စီးဖွားရေး လုပ်ပိုင်မှုကို တွင်လည်း အားနည်းသည်။ ဥစ္စာခံပိုင်ဆိုင်ခြင်း နှင့် အိမ်မှုကိစ္စ ပြုလုပ်ခြင်း တို့တွင် အဖတ်များ သည်။
- အမျိုးသမီးများသည် အိမ်မှုကိစ္စများသာ ကျင့်သုံးခြင်းကြောင့် ရပ်ရွာရေးဆောင်ရွက်မှု နှင့် စီးဖွားရေး လုပ်ပိုင်မှု တို့တွင် အားနည်းပြီး ရွေးအခွင့်အလမ်းများ ဦးဆောင်မှု မရှိဘဲ ရေလှန်ခြင်းဖြစ်သည်။
- အမျိုးသား၊ အမျိုးသမီးများအား Gender သင်တန်း မေးမြန်းခြင်းဖြင့် အမျိုးသမီးများသည် ဦးဆောင်လုပ်ပိုင်မှု လာစေရန် လက်တွေ့အင်အား ယူနိုင်မည်။

ကျေးရွာအရင်းအမြစ်အသုံးချမှုဇယား

Left Map Title: အရင်းအမြစ်အသုံးချမှုဇယား
 Right Map Title: ကျေးရွာအရင်းအမြစ်အသုံးချမှုဇယား

Resources listed in the maps include: လယ်ထွက် (Agriculture), ရေ (Water), မြေ (Land), အိမ် (House), ဆေးရုံ (Hospital), ကျောင်း (School), and other community facilities.

ကျေးရွာအရင်းအမြစ်အသုံးချမှုဇယား သုံးသပ်ချက်

အရင်းအမြစ်အသုံးချမှုဇယား
 ကျေးရွာအရင်းအမြစ်အသုံးချမှုဇယား

ပြင်ဆင်မှုများစစ်ခြင်း
 ဆွေးနွေးခြင်း နှင့် ဆန်းစစ်ခြင်း

- အမျိုးသမီးအသုံးပြုသော အရင်းအမြစ်များ ဖွဲ့စည်းပါ။
- အမျိုးသားများ အသုံးပြုသော အရင်းအမြစ်များ ဖွဲ့စည်းပါ။ လယ်ထွက်စက်နှင့် ရေ၊ မြေစက် တို့ဖြစ်သည်။
- နှစ်ဦးလုံး အသုံးပြုသော အရင်းအမြစ်များမှာ တောင်ယာ၊ လယ်၊ စိုက်ခင်း၊ အိမ်၊ ဆိုင်ကယ်၊ ဆိုလာပီ၊ နတ်စင်၊ အိမ်၊ လမ်း၊ ကျေးဇူးကြီး၊ ကျောင်း၊ ဆေးရုံ၊ ကျေးဇူးကြီး တို့ဖြစ်သည်။
- အမျိုးသားများက အရင်းအမြစ်များကို ထိန်းချုပ်ပါသည်။
- အရင်းအမြစ်များ သုံးပြုရန် အတွက် နှစ်ဦးစလုံး (ကျား၊ မ) ဖွဲ့စည်း ဖြတ်ချက် ချပါသည်။

၇။ ကျေးရွာဖွံ့ဖြိုးရေးအစီအစဉ်ဆောင်ရွက်မှု မှတ်တမ်းခါတ်ပုံများ

ကျေးရွာအစည်းအဝေးနှင့် PRA Tools များအသုံးပြု၍ အချက်အလက်ကောက်ခံခြင်း



၈။ ကျေးရွာအခြေခံအချက်အလက်(ပုံစံ-၁)

Lot- ၃၁-၆၃၈၄၈၁
Lot- ၄၄-၃၅၈၆၇၆

ပုံစံ - ၀ - ၁ ကျေးရွာအခြေခံအချက်အလက်များ (Form PC 1)

ကမ်းညွှန်ချက်၊ ကျေးရွာတစ်ရွာသို့ ပထမဆုံးမိတ်ဆက်ခရီး သွားရောက်သောအခါ လူထုစည်းရုံးရေးမှူးသည် ကျေးရွာအခါးခေါင်းဆောင်များအား ကျေးရွာအချက်အလက်များကို မေတ္တာရပ်ခံ၍ တောင်းခံရသည်။ ဤအချက်အလက်များကို စီမံကိန်းမိတ်ဆက်အစည်းဝေးတွင် လူထုစည်းရုံးရေးမှူးသည် ဤအချက်အလက်များအား ဝစ်ဆေးပြီး မှန်ကန်အောင်ပြုလုပ်ရမည်။ ပြီးနောက်တွင် လူထုစည်းရုံးရေးမှူးမှ သတင်းအချက်အလက်ထံသို့ Tablets မှ တစ်ဆင့် ဖြည့်သွင်းရမည်။

ကျေးရွာခေါင်းဆောင် အမည် (မြူး)	ကျေးရွာခေါင်းဆောင်၏ စုန်းနံပါတ်	လူထုစည်းရုံးရေးမှူး၏ အမည်
ဒွိက သာမ်		နေနောင်က စောသာ ဦး
ပြည်နယ်၊တိုင်းဒေသကြီး ရှမ်း	မြို့နယ် မိုင်းခတ်	ကျေးရွာအုပ်စု
(အရှေ့)	ဝမ်စွန်	ကျေးရွာ ဝမ်ကျန်

(ဝမ်ကျန် : ၆၃ (၁) ၀၆ ကန့် :)

လူဦးရေ	အိမ်ထောင်စုအရေအတွက်	ကိုးကွယ်သည့်ဘာသာ	အိမ်ထောင်စုအရေအတွက်
လူမျိုးစု (၁) ----- ဣဇာတ်	၄၇	ဘာသာ (၁) ----- ဗုဒ္ဓ	၄၇
လူမျိုးစု (၂) -----		ဘာသာ (၂) -----	
လူမျိုးစု (၃) -----		ဘာသာ (၃) -----	
လူမျိုးစု (၄) -----		ဘာသာ (၄) -----	
လူမျိုးစု (၅) -----		ဘာသာ (၅) -----	
လူမျိုးစုစရာ -----		ဘာသာစရာ -----	
အခြား	အရေအတွက်		
မသန်စွမ်းသူများ	၄		
ကံကြီးရွယ်အိုများ (၆၅ နှစ် နှင့် အထက်)	၅၇		
စစ်ဘေးရှောင်			

လူဦးရေ	အမျိုးသား (အရေအတွက်)	အမျိုးသမီး (အရေအတွက်)
လူမျိုးစု (၁) ----- ဣဇာတ်	၄၆	၇၁
လူမျိုးစု (၂) -----		
လူမျိုးစု (၃) -----		
လူမျိုးစု (၄) -----		
လူမျိုးစု (၅) -----		
အခြား		
အိမ်ထောင်စုဦးစီး	၄၆	၇၁

၇၅-၆၇-၁၂၀

1

(ခ) အခြေခံအောက်အဖွဲ့အစည်းအဖွဲ့အစည်းများ

စာသင်ကျောင်း	အမှတ် ခြံပါ	ကျန်းမာရေး	အမှတ် ခြံပါ	ဘာသာရေး အောက် အဖွဲ့များ	အမှတ် ခြံပါ
ပုဂ္ဂိုလ်ကျောင်း	<input type="checkbox"/>	တိုက်နယ်ဆေးရုံ	<input type="checkbox"/>	ဝေတီ	<input checked="" type="checkbox"/>
မူလတန်းကျောင်း	<input type="checkbox"/>	ကျန်းမာရေးဌာန	<input type="checkbox"/>	ဘုန်းကြီးကျောင်း	<input checked="" type="checkbox"/>
မူလနှစ်ကျောင်း	<input type="checkbox"/>	ကျန်းမာရေးဌာနခွဲ	<input type="checkbox"/>	ဟိန္ဒူဘုရားကျောင်း	<input type="checkbox"/>
အလယ်တန်းကျောင်း	<input type="checkbox"/>	ဆေးပေးခန်း	<input type="checkbox"/>	ခရစ်ယာန်ကျောင်း	<input type="checkbox"/>
လယ်လွန်ကျောင်း	<input type="checkbox"/>	အခြား	<input type="checkbox"/>	ဗလီ	<input type="checkbox"/>
အထက်တန်းကျောင်း	<input type="checkbox"/>			အခြား	<input type="checkbox"/>
အခြား	<input type="checkbox"/>				
မှတ်ချက်		မှတ်ချက်		မှတ်ချက်	

(ဂ) ကျွမ်းကျင်သူများမှတ်တမ်း (ကျေးရွာတွင်နေထိုင်သော သို့မဟုတ် တခြားရွာမှလာရောက်သော ကျွမ်းကျင်သူများ)

(ခ) စာသင်ကျောင်း			(၂) ကျန်းမာရေး			(၃) လက်မှုပညာရှင်		
	ရွာတွင်နေ ထိုင်သူ	အခြားရွာမှ လာသူ		ရွာတွင်နေ ထိုင်သူ	အခြား ရွာမှ လာသူ		ရွာတွင် နေထိုင်သူ	အခြားရွာ မှလာသူ
မူလတန်းမြန်မာရာ/မ	<input type="checkbox"/>	<input type="checkbox"/>	ဆရာဝန်	<input type="checkbox"/>	<input type="checkbox"/>	လက်သမား	<input type="checkbox"/>	<input type="checkbox"/>
အထက်တန်းမြန်မာရာ/မ	<input type="checkbox"/>	<input type="checkbox"/>	လက်ထောက် ကျန်းမာရေးမှူး	<input type="checkbox"/>	<input type="checkbox"/>	ပန်းရံ	<input type="checkbox"/>	<input type="checkbox"/>
အလယ်တန်းမြန်မာရာ/မ	<input type="checkbox"/>	<input type="checkbox"/>	အမျိုးသမီးကျန်းမာရေး ဆရာမ	<input type="checkbox"/>	<input checked="" type="checkbox"/>	လှုပ်စက်ကျွမ်းကျင် စီးသမား	<input type="checkbox"/>	<input type="checkbox"/>
ပုဂ္ဂိုလ်ရာ/မ	<input type="checkbox"/>	<input type="checkbox"/>	သားဖွားဆရာမ	<input type="checkbox"/>	<input type="checkbox"/>	ရေပိုက်သွယ်သူ	<input type="checkbox"/>	<input type="checkbox"/>
အခြား	<input type="checkbox"/>	<input type="checkbox"/>	ပြည်သူ့ကျန်းမာရေးလုပ်သား	<input type="checkbox"/>	<input type="checkbox"/>	စက်ပြင်ဆရာ	<input type="checkbox"/>	<input type="checkbox"/>
မှတ်ချက်			မှတ်ချက်			မှတ်ချက်		

(ဃ) ကျေးရွာသို့ရောက်ရှိနိုင်သည့် လမ်းအခြေအနေ / ကျေးရွာတစ်ရွာသည် ၎င်း၏ ကျေးရွာအုပ်စုနှင့် ဆက်သွယ်ထားသော လမ်းအခြေအနေ (အောက်ပါတို့ကိုဝိုင်းပါ)

ကျောက်ကြမ်းလမ်း: ကတ္တရာလမ်း: ကွန်ကရစ်လမ်း: မော်တော်ဆိုင်ကယ်လမ်း:
 ကျောက်မင်းစည်း: မြေသားလမ်း လူသွားလမ်း: အခြား: _____

(င) ကျေးရွာဖွံ့ဖြိုးမှုစီမံချက်

- (၁) လူထုပတ်ဝန်းကျင်ထိခိုက်မှုမရှိစေရန် ဤကျေးရွာတွင်ကျေးရွာဖွံ့ဖြိုးမှု စီမံချက်ရှိခဲ့ပါသလား? ပိုင်းပါ
ရှိပါသည်/မရှိပါ/မသိပါ
- (၂) ရှိခဲ့ပါလျှင် ဤစီမံချက်ကို မည်သည့် ခုနှစ်တွင်ပြင်ဆင်ခဲ့ပါသနည်း? နှစ်-----/မသိပါ
- (၃) ဤစီမံချက်ကို ဖြည့်ဆည်းပေးအောင်ပြုခဲ့ပါသလား? ပြုခဲ့ပါသည်/မပြုခဲ့ပါ /မသိပါ

(စ) ဝရီးအကွာအဝေး

(၁) ဤကျေးရွာ၏ပဟိုမှ ၎င်းကျေးရွာအုပ်စု၏ပဟိုအထိ ဝရီးမိုင်မည်မျှကွာဝေးသနည်း? မိုင် 4/ပသိပါ
(၂) ဤကျေးရွာမှ ၎င်းကျေးရွာအုပ်စု၏ပဟိုအထိ သွားလာရာတွင်ကြာမြင့်သည့်အချိန်။


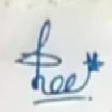
ခြောက်သွေ့ရာသီတွင်ကြာချိန် 00- / 25- / 00 ထော်လာရီး/ဖော်တော်ဆိုင်ကယ်/ခြေလျင်/လား/ဖော်တော်ဘုတ်/
အခြား -----
မိုးရာသီတွင်ကြာချိန် 00- / 30- / 00 ထော်လာရီး/ဖော်တော်ဆိုင်ကယ်/ခြေလျင်/လား/ဖော်တော်ဘုတ်/
အခြား -----

(ဆ) ပတ်ဝန်းကျင်ဆိုင်ရာ သဘာဝဘေးအန္တရာယ်
ဤကျေးရွာတွင် ရေကြီးခြင်းကဲ့သို့ သဘာဝဘေးအန္တရာယ်ကျရောက်ဖူးခြင်း ရှိပါသလား။
 မရှိပါ ရှိပါသည် ရှိလျှင်ဖော်ပြပါ -----

(ဇ) ကျေးရွာတွင် ဖွဲ့စည်းထားသော အဖွဲ့အစည်းများ
လူထုပဟိုမြဲစီမံကိန်းမတိုင်မီ ဤကျေးရွာတွင် ကျေးရွာဖွံ့ဖြိုးရေးအတွက် အစိုးရ (သို့) ရွာသားများကိုယ်တိုင်(သို့) စီမံကိန်းတစ်ခုခုမှ
ဖွဲ့စည်းထားသည့် အဖွဲ့အစည်းများရှိပါသလား။

(၁) -----
(၂) -----

(ဈ) အထွေထွေအုပ်ချုပ်ရေး ဦးစီးဌာန (GAD) မှ မှတ်တမ်းတင်ထားခြင်း
ဤကျေးရွာသည် အထွေထွေအုပ်ချုပ်ရေး ဦးစီးဌာန (GAD) မှ မှတ်တမ်းတင်ထားမှု ရှိပါသလား။
 မရှိပါ ရှိပါသည်

ကျေးရွာခေါင်းဆောင် အမည် ဆိုက်သတ်
လက်မှတ်  ဇန. 24-22-28
လူထုစည်းရုံးရေးမှူး အမည် မောင်တကကမ္ဘာဦး
လက်မှတ်  ဇန. 24-12-28

၉။ စီမံကိန်းစက်ဝန်းအချိန်ဇယား (ပုံစံ - ၂)

ပုံစံ - ၀ - ၂ - စီမံကိန်းစက်ဝန်းအချိန်ဇယား (PC 2)

လမ်းညွှန်ချက်၊ သက်ဆိုင်ရာလူထုစည်းရုံးရေးမှူး/လက်ထောက်နည်းပညာမှူးများမှ စီမံကိန်းစက်ဝန်းအဆင့်တစ်ခုစီပြီးစီးတိုင်း ကျေးရွာနှင့် ကျေးရွာအုပ်စုအတွက် ဤပုံစံကို ဖြည့်သွင်းရမည်။

စည်းရုံးရေးမှူး/ဝန်ထမ်း အမည် **နော်တောကရွာမှာ**

နေ့စွဲ **30.12.18** စက်ဝန်းအားအမှတ်ခြစ်ပါ စက်ဝန်း(၁) စက်ဝန်း(၂) စက်ဝန်း(၃) စက်ဝန်း(၄)

ပြည်နယ်/တိုင်း ရှမ်း (အရှေ့) မြို့နယ် မိုင်းခတ် ကျေးရွာအုပ်စု **ဝမ်ကျွန်** ကျေးရွာ **ဝမ်ကျွန်**

(ယံကျွန်-၆၄၂၅၀၄က.၂၂)

စီမံကိန်းအောင်မြင်မှုအဆင့်များ	နေ့စွဲ		အစည်းအဝေးတွင်တက်ရောက်သူအရေအတွက်							
	စတင်သည့် နေ့	ပြီးဆုံးသည့်နေ့	အမျိုးသား အရေအတွက်	အမျိုးသမီး အရေအတွက်	အိမ်ထောင်စု အရေအတွက်	လူမျိုးစုတစ်ရပ်ရပ်မှ အရေအတွက်နှင့် လူမျိုးစုအမည်	အိမ်ထောင်စု ဝင်ရောက်မှု	အိမ်ထောင်စု %		
၁။ ကျေးရွာစီမံကိန်း မိတ်ဆက်အစည်းအဝေး	29.12.18	29.12.18	41	26	47	68	ဗွယ်	47	100%	
၂။ ကျေးရွာဖွံ့ဖြိုးရေး စီမံချက်ရေးဆွဲခြင်း အစည်းအဝေး	30.12.18	30.12.18	42	25	47	69	ဗွယ်	47	100%	
၃။ ကျေးရွာအုပ်စု လုပ်ငန်းဆောင်ရွက်ရမည့် အစည်းအဝေး										
၄။ မြို့နယ်အဆင့် စီမံကိန်းရေးဆွဲရေး နှင့် အကောင်အထည်ဖော်ရေးကော်မတီ၏ စီမံကိန်း သုံးသပ်မှု အစည်းအဝေး			ပလို	ပလို	ပလို		ပလို	ပလို		
၅။ မြို့နယ် စီမံကိန်းရေးဆွဲရေး နှင့် အကောင်အထည်ဖော်ရေး ကော်မတီ၏ဆုံးဖြတ်ချက်ကို ရွာသို့ အထိပေး အကြောင်းကြားသည့် အစည်းအဝေး										

၁၀။ ကျေးရွာဖွံ့ဖြိုးရေး ဦးစားပေးအစီအစဉ် (ပုံစံ - ၃)

ပုံစံ - ၀ - ၃ ကျေးရွာဖွံ့ဖြိုးရေး ဦးစားပေးအစီအစဉ် (Form PC 3)

လက်ညွှန်းရက် အဆင့်(၃) ကျေးရွာဖွံ့ဖြိုးရေးအစီအစဉ်အစား ဦးစားပေးအစီအစဉ် ကျေးရွာစီမံကိန်း အထောက်အကူပြု
 ကော်ပတီသည် လူထုဝယ်ယူရေးပူးတွဲအမှုအပ်အပ်ဖြင့် ဤပုံစံကိုဖြည့်စုံအောင် ဖြည့်သွင်းရမည်။

လူထုဝယ်ယူရေး/ဝန်ထမ်း အမည် - နော်တော့ကတော့

မှန်း 30.42.48 စက်ဝန်းအား အမှတ်ခြံပါ (V)၊ ဖက်ဝန်း(၁)
 □ စက်ဝန်း(၂) □ စက်ဝန်း(၃) □ စက်ဝန်း(၄)

ဖြည့်နယ်/တိုင်း ရှမ်း(အရှေ့) ဖြန့်နယ် မိုင်းတော် ကျေးရွာအုပ်စု ၁၅၃၃၃- ကျေးရွာ ၀၆၈၇၄

က။ အစီအစဉ်အစားအစီအစဉ်များအား ရွေးချယ်ခြင်း - သန့်လက်ရှိအခြေအနေတွင် (အကျိုးရှိစေရန်) ကျေးရွာ
 ဤကျေးရွာဖွံ့ဖြိုးတိုးတက်ရေးအတွက်
 အဓိက အစီအစဉ်အစားအစီအစဉ်များသည် မည်သည့်များဖြစ်ပါသနည်း။ (အမျိုးသား/မိန်းမ အနည်းဆုံးအစီအစဉ် ၅
 ခုစီဖော်ပြပါ)

အမျိုးသား အဖွဲ့မှ တင်ပြသောအစီအစဉ်အစားအစီအစဉ်များ	အမျိုးသမီး အဖွဲ့မှ တင်ပြသောအစီအစဉ်အစားအစီအစဉ်များ
၀။ အသက်ကျော်စား ခုနစ်ဆယ်ကျော် က လေးယောက် သားသားမြေးငယ်များ ဖြင့် မညီညွတ်စွာ နေထိုင်ခြင်း ဖြစ်ပေါ်နေခြင်း။	၀။ သိုင်ကယ် ဖြစ်သော ကျေးရွာများ၊ လူထု နှစ်ဆယ်ကျော် (အသက် ၆၀) ၂။ အသက် ၆၀ မှ ၆၅ နှစ်အကြား အသက် ၅၀ မှ ၅၅ နှစ်အကြား အသက် ၆၀ မှ ၆၅ နှစ်အကြား
၁။ အသက် ၅၀ မှ ၆၀ နှစ်အကြား ဖြစ်ပေါ်နေခြင်း။ များသောအားဖြင့် လူထုဝယ်ယူရေး အစီအစဉ်များ ဖြစ်ပေါ်နေခြင်း။	၁။ အသက် ၅၀ မှ ၆၀ နှစ်အကြား ဖြစ်ပေါ်နေခြင်း။ ၂။ အသက် ၆၀ မှ ၆၅ နှစ်အကြား ဖြစ်ပေါ်နေခြင်း။ ၃။ အသက် ၆၀ မှ ၆၅ နှစ်အကြား ဖြစ်ပေါ်နေခြင်း။
၂။ ဂွဗ်တောင် လမ်း စတင်ဆောက်လုပ်ခြင်း။ သွားရောက်ရေး အစီအစဉ်များ	၃။ အသက် ၆၀ မှ ၆၅ နှစ်အကြား ဖြစ်ပေါ်နေခြင်း။ သွားရောက်ရေး အစီအစဉ်များ ဖြစ်ပေါ်နေခြင်း။
၃။ အသက် ၅၀ မှ ၆၀ နှစ်အကြား ဖြစ်ပေါ်နေခြင်း။ လူထုဝယ်ယူရေး အစီအစဉ်များ ဖြစ်ပေါ်နေခြင်း။	၄။ အသက် ၆၀ မှ ၆၅ နှစ်အကြား ဖြစ်ပေါ်နေခြင်း။ လူထုဝယ်ယူရေး အစီအစဉ်များ ဖြစ်ပေါ်နေခြင်း။
၄။ အသက် ၅၀ မှ ၆၀ နှစ်အကြား ဖြစ်ပေါ်နေခြင်း။ လူထုဝယ်ယူရေး အစီအစဉ်များ ဖြစ်ပေါ်နေခြင်း။	၅။ အသက် ၆၀ မှ ၆၅ နှစ်အကြား ဖြစ်ပေါ်နေခြင်း။ လူထုဝယ်ယူရေး အစီအစဉ်များ ဖြစ်ပေါ်နေခြင်း။
၅။ အသက် ၅၀ မှ ၆၀ နှစ်အကြား ဖြစ်ပေါ်နေခြင်း။ လူထုဝယ်ယူရေး အစီအစဉ်များ ဖြစ်ပေါ်နေခြင်း။	၆။ အသက် ၆၀ မှ ၆၅ နှစ်အကြား ဖြစ်ပေါ်နေခြင်း။ လူထုဝယ်ယူရေး အစီအစဉ်များ ဖြစ်ပေါ်နေခြင်း။

ခ။ မျှော်မှန်းခြင်း - နောင်လာမည့် (၅) နှစ် အတွင်း ကျေးရွာဖွံ့ဖြိုးရေး မျှော်မှန်းလျာထားချက်များအား တင်ပြပါ။

အမျိုးသားအဖွဲ့မှ တင်ပြသောမျှော်မှန်းချက်များ	အမျိုးသမီးအဖွဲ့မှ တင်ပြသောမျှော်မှန်းချက်များ
၀။ အသက်ကျော်စား ခုနစ်ဆယ်ကျော် က လေးယောက် သားသားမြေးငယ်များ ဖြင့် မညီညွတ်စွာ နေထိုင်ခြင်း ဖြစ်ပေါ်နေခြင်း။	၀။ သိုင်ကယ် ဖြစ်သော ကျေးရွာများ၊ လူထု နှစ်ဆယ်ကျော် (အသက် ၆၀) ၁။ အသက် ၆၀ မှ ၆၅ နှစ်အကြား အသက် ၅၀ မှ ၅၅ နှစ်အကြား အသက် ၆၀ မှ ၆၅ နှစ်အကြား
၁။ အသက် ၅၀ မှ ၆၀ နှစ်အကြား ဖြစ်ပေါ်နေခြင်း။ များသောအားဖြင့် လူထုဝယ်ယူရေး အစီအစဉ်များ ဖြစ်ပေါ်နေခြင်း။	၁။ အသက် ၅၀ မှ ၆၀ နှစ်အကြား ဖြစ်ပေါ်နေခြင်း။ ၂။ အသက် ၆၀ မှ ၆၅ နှစ်အကြား ဖြစ်ပေါ်နေခြင်း။ ၃။ အသက် ၆၀ မှ ၆၅ နှစ်အကြား ဖြစ်ပေါ်နေခြင်း။
၂။ ဂွဗ်တောင် လမ်း စတင်ဆောက်လုပ်ခြင်း။ သွားရောက်ရေး အစီအစဉ်များ	၃။ အသက် ၆၀ မှ ၆၅ နှစ်အကြား ဖြစ်ပေါ်နေခြင်း။ သွားရောက်ရေး အစီအစဉ်များ ဖြစ်ပေါ်နေခြင်း။
၃။ အသက် ၅၀ မှ ၆၀ နှစ်အကြား ဖြစ်ပေါ်နေခြင်း။ လူထုဝယ်ယူရေး အစီအစဉ်များ ဖြစ်ပေါ်နေခြင်း။	၄။ အသက် ၆၀ မှ ၆၅ နှစ်အကြား ဖြစ်ပေါ်နေခြင်း။ လူထုဝယ်ယူရေး အစီအစဉ်များ ဖြစ်ပေါ်နေခြင်း။
၄။ အသက် ၅၀ မှ ၆၀ နှစ်အကြား ဖြစ်ပေါ်နေခြင်း။ လူထုဝယ်ယူရေး အစီအစဉ်များ ဖြစ်ပေါ်နေခြင်း။	၅။ အသက် ၆၀ မှ ၆၅ နှစ်အကြား ဖြစ်ပေါ်နေခြင်း။ လူထုဝယ်ယူရေး အစီအစဉ်များ ဖြစ်ပေါ်နေခြင်း။
၅။ အသက် ၅၀ မှ ၆၀ နှစ်အကြား ဖြစ်ပေါ်နေခြင်း။ လူထုဝယ်ယူရေး အစီအစဉ်များ ဖြစ်ပေါ်နေခြင်း။	၆။ အသက် ၆၀ မှ ၆၅ နှစ်အကြား ဖြစ်ပေါ်နေခြင်း။ လူထုဝယ်ယူရေး အစီအစဉ်များ ဖြစ်ပေါ်နေခြင်း။
	၇။ အသက် ၆၀ မှ ၆၅ နှစ်အကြား ဖြစ်ပေါ်နေခြင်း။ လူထုဝယ်ယူရေး အစီအစဉ်များ ဖြစ်ပေါ်နေခြင်း။

၈။ လူထုစီမံကိန်း၏ လာမည့် (၄) နှစ်အတွက် အကျုံးမဝင်သော ဦးစားပေး ဖွံ့ဖြိုးတိုးတက်မှု လုပ်ငန်း အစီအစဉ်များအားဖော်ပြပါ။

အဆင့်	ကျေးရွာအတွက် ဦးစားပေး ဖွံ့ဖြိုးတိုးတက်မှု လုပ်ငန်းစဉ်များ	အဆိုပြုသူ (အမျိုးသားများ/ အမျိုးသမီးများ/အမျိုးသား+ အမျိုးသမီး)	ခန့်မှန်းကုန်ကျ ဝရိတ်	အကျိုးခံစားခွင့်ရှိသူ ခန့်မှန်းခြေ အရေ အတွက်
၀	ပြတိုက်-လမ်း (ကျေးရွာအတွက်)	m+b	4,022,000.00	420
၂	အသက်စောင့်	m+b	3,000,000.00	420
၃	ဒီဇင်္ဂါ	m+b	4,000,000.00	420
၄	စားပေးခန်း	၀	3,000,000.00	420
၅	ကျေးရွာအတွက် (စီမံခန့်ခွဲရေး)	m+b	8,000,000.00	420

၉။ လူထုစီမံကိန်း၏ လာမည့် (၄) နှစ်အတွက် အကျုံးမဝင်သော ဦးစားပေး ဖွံ့ဖြိုးတိုးတက်မှု လုပ်ငန်း အစီအစဉ်များအားဖော်ပြပါ။

အဆင့်	ကျေးရွာအတွက် ဦးစားပေး ဖွံ့ဖြိုး တိုးတက်မှု လုပ်ငန်းစဉ်များ	အဆိုပြုသူ (အမျိုးသားများ/ အမျိုးသမီးများ/အမျိုးသား+ အမျိုးသမီး)	အခန်းကဏ္ဍ
၀	အိမ်ရာ	၀	အခြားကဏ္ဍ
၂	Song box	၀	အခြားကဏ္ဍ
၃			
၄			
၅			

ခေါင်းစောင်၊ ကျေးရွာစီမံကိန်းအထောက်အကူပြုကော်မတီမှ အတည်ပြုသည်။

အမည် လက်မှတ် ဝန်.ရံ. 30-12-18

၁၁။ ကဏ္ဍအလိုက် ဦးစားပေးလုပ်ငန်းစဉ်များ

ဝမ်းကျန်

ကဏ္ဍအလိုက် ဦးစားပေးလုပ်ငန်းစဉ်များ

ကဏ္ဍ	ဦးစားပေး အဆင့်	လုပ်ငန်းအမျိုးအစား	အဆိုပြုသူ (အမှန်ဖြစ်ရန်)			မှန်	စတင်ကုသမှုမရှိဘဲ အဆင့်မြင့် (သို့) ဘေး	မှတ်ချက်
			ကုသ	မ	ကုသ+မ			
အပြစ်မရှိသော အောက်တန်းကျောင်း (လမ်းကမ်းအောက်/အောက်တန်းကျောင်း)	၁	ရွာတွင်းလမ်း ကွန်ကရစ်			✓			
	၂	မြစ်၊ စမ်း၊ နေ့သွယ်တံဆိပ်၊ ဖြစ်			✓			
	၃							
	၄							
	၅							
လူမှုဝန်ထမ်းများ (ပညာရေး/ ကျန်းမာရေး နှင့် ဆိုင်ကယ်တင်ကုသရေး/ ကျန်းမာရေး အဖွဲ့အစည်းများ)	၁	စာသင်ကျောင်း			✓			
	၂	အိမ်ထောင်			✓			
	၃	ဆေး၊ ပေး၊ ဆေး		✓				
	၄							
	၅							
သက်တောင့်တတ်မှု (စိုက်ပျိုးရေး/ မြေစိုက်ရေး နှင့် ဆိုင်ကယ်တင်ကုသရေး/ ကျန်းမာရေး အဖွဲ့အစည်းများ)	၁							
	၂							
	၃							
	၄							
	၅							
အခြားအဖွဲ့အစည်းများ (လူမှုဝန်ထမ်းများ)	၁							
	၂							
	၃							
	၄							
	၅							
အခြားအဖွဲ့အစည်းများ (လူမှုဝန်ထမ်းများ)	၁	ဆိုင်ကယ်			✓			
	၂	Song Boe			✓			
	၃	အိမ်ထောင်			✓			
	၄							
	၅							

၁၂။ ကိုးကားချက်

ကျေးရွာဖွံ့ဖြိုးရေး အစီအစဉ်မှ ကိုးကားချက်များ

စဉ်	အကြောင်းအရာ	(၄၈) ဇယားအညွှန်း		မှတ်ချက်
		ကိုးကားရန်	လေ့လာရန်	
၁။	ကျေးရွာအခြေခံအချက်အလက်များ	ဇယား ၁၊ ၃၊ ၂၊ ၃၊ ၆။	ဇယား ၈၊ ၂၂၊ ၂၇၊ ၃၀၊ ၄၂။	
၂။	လူမှုရေးအရင်းအမြစ်ပြုပြင်ခြင်း	ဇယား ၄၊ ၅၊ ၁၄၊ ၂၂၊ ၃၇၊ ၄၀၊ ၄၁၊ ၄၂။	ဇယား ၈၊ ၁၃၊ ၂၇၊ ၃၈၊ ၄၄။	
၃။	ဥစ္စာနေကြွယ်ဝမှုအဆင့်သတ်မှတ်ချက်	ဇယား ၆၊ ၁၃။	ဇယား ၁၆။	
၄။	ပိုင်ဆိုင်မှုသုံးသပ်ခြင်း	ဇယား ၁၄၊ ၁၆၊ ၁၉၊ ၄၃၊ ၄၅၊ ၃၇။	ဇယား ၁၃၊ ၁၇၊ ၃၈။	
၅။	ရာသီခွင်ပြပြကွဲဒိန်	ဇယား ၉၊ ၁၅၊ ၂၄၊ ၃၄၊ ၃၇။	ဇယား ၂၂၊ ၂၆၊ ၃၅။	
၆။	ပင့်ကူအိမ်သုံးသပ်ချက်	ဇယား ၃၊ ၃၀၊ ၃၉၊ ၄၀။	ဇယား ၃၀။	
၇။	ဗင်းပုံစံ	ဇယား ၁၁၊ ၁၂။		

ဝမ်းကျန်ကျေးရွာ ဖွံ့ဖြိုးရေးအစီအစဉ်ကို ဇယား ၄၈ ခုဖြင့် ဖော်ပြထားကြောင်းတွေ့ရသည်။



လူထုပဟိုပြုစီမံကိန်း

“ကျေးလက်လူထုအခြေပြု၊ ဖွံ့ဖြိုးမှုကိုတိုးရှေးရှု”

လူထုပဟိုပြုစီမံကိန်း၊ မိုင်းခတ်မြို့နယ်၊ ရှမ်းပြည်နယ် (အရှေ့ပိုင်း)