

ပြည်ထောင်စုသမ္မတမြန်မာနိုင်ငံတော်အစိုးရ
စိုက်ပျိုးရေး၊ မွေးမြူရေးနှင့် ဆည်မြောင်းဝန်ကြီးဌာန
ကျေးလက်ဒေသဖွံ့ဖြိုးတိုးတက်ရေးဦးစီးဌာန

လူထုပတ်ဝန်းကျင်စီမံကိန်း



ကျေးရွာဖွံ့ဖြိုးရေးအစီအစဉ်
Village Development Plan (VDP)
ဝမ်အွန်ကျေးရွာအုပ်စု၊ ဝမ်ဟေ့ကျေးရွာ

မာတိကာ

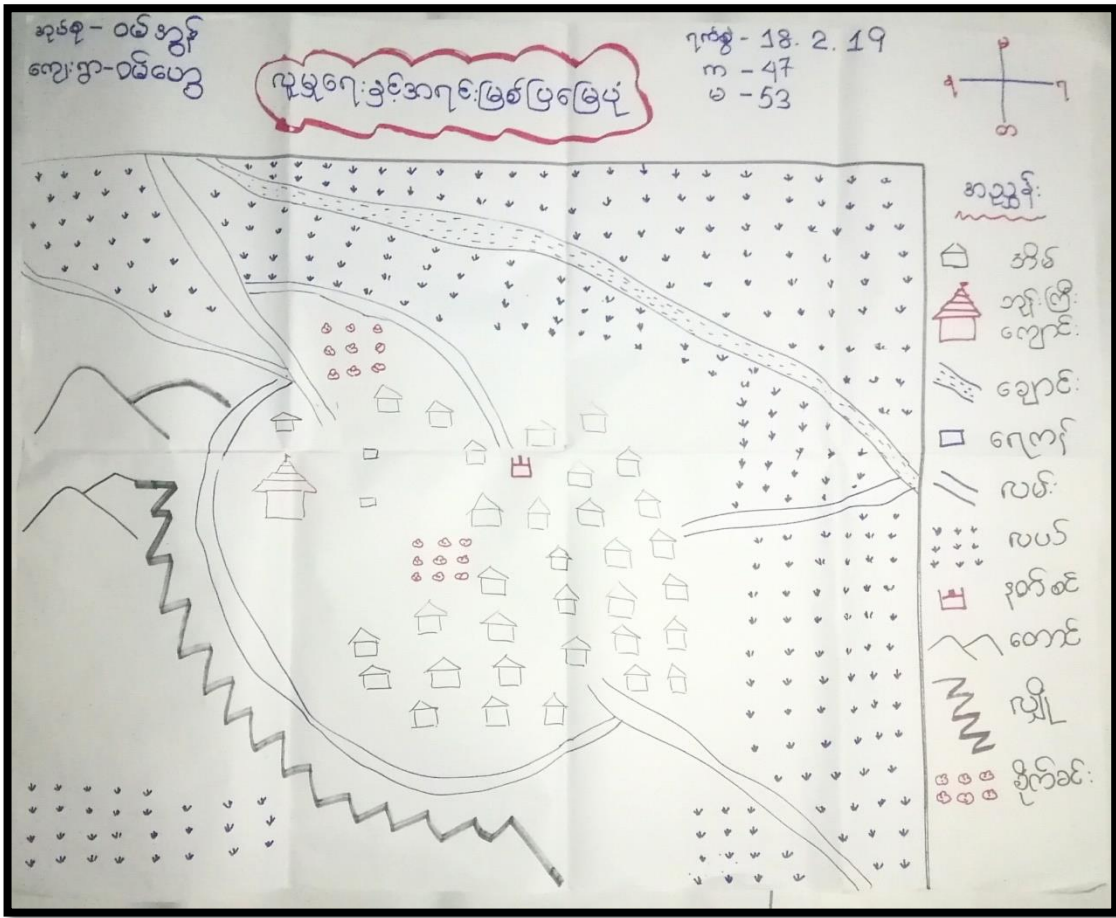
စဉ်	အကြောင်းအရာ	စာမျက်နှာ
၁။	မြို့နယ်မြေပုံ	၂
၂။	ကျေးရွာမြေပုံ(တည်နေရာ)	၃
၃။	အုပ်စုတွင်ပါဝင်သောကျေးရွာများစာရင်း	၃
၄။	ကျေးရွာအခြေခံအချက်အလက်များ (ကျေးရွာသမိုင်းကြောင်း)	၄
၅။	လူထုပူးပေါင်းပါဝင်သောလူမှုဆန်းစစ်ခြင်း နှင့် အကဲဖြတ်ခြင်းလုပ်ငန်းစဉ် (PSA/ PRA) အကျဉ်းချုပ်ဇယား.....	၄
၆။	ကျေးရွာဖွံ့ဖြိုးရေးအစီအစဉ်အတွက်အသုံးပြုခဲ့သော PRA tools များနှင့် တစ်ခုချင်းစီ အတွက်သုံးသပ်ချက်များ	၅-၁၀
၇။	ကျေးရွာဖွံ့ဖြိုးရေးအစီအစဉ်ဆောင်ရွက်မှုမှတ်တမ်းခါတ်ပုံများ	၁၁
၈။	ကျေးရွာအခြေခံအချက်အလက်(ပုံစံ-၁)	၁၂-၁၄
၉။	စီမံကိန်းစက်ဝန်းအချိန်ဇယား(ပုံစံ-၂)	၁၅
၁၀။	ကျေးရွာဖွံ့ဖြိုးရေးဦးစားပေးအစီအစဉ်(ပုံစံ-၃)	၁၆-၁၇
၁၁။	ကဏ္ဍအလိုက်ဦးစားပေးဖွံ့ဖြိုးရေးလုပ်ငန်းစဉ်များ	၁၈
၁၂။	LIFT၏နည်းပညာအကူအညီဖြင့်ရေးဆွဲထားသောကျေးရွာဖွံ့ဖြိုးရေးအစီအစဉ် ကိုးကားချက်.....	၁၉

LIFT၏နည်းပညာအကူအညီဖြင့်ရေးဆွဲထားသောကျေးရွာဖွံ့ဖြိုးရေးအစီအစဉ်မှ အချက်အလက်များကို ကိုးကားအသုံးပြုထားပါသည်။

၁။ မိုင်းခတ်မြို့နယ်အခြေပြမြေပုံ



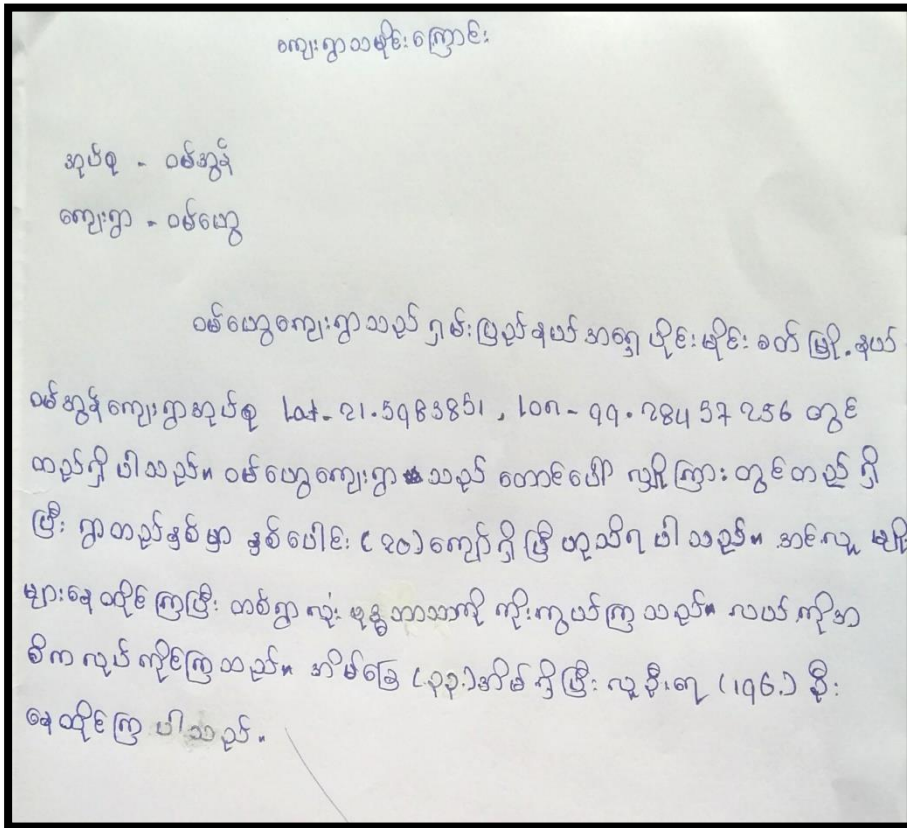
၂။ ဝမ်ဟေ့ကျေးရွာ အခြေပြမြေပုံ



၃။ ဝမ်အွန် ကျေးရွာအုပ်စု တွင်ပါဝင်သောကျေးရွာများစာရင်း

- | | |
|--|-----------------------------|
| ၁ - ဝမ်အွန်ကျေးရွာ | ၁၂ - ဝမ်ဟေရွာ |
| ၂ - ဝမ်ကန်ကျေးရွာ | ၁၃ - နောင်မှရွာ |
| ၃ - ဟိုကျင်းကျေးရွာ | ၁၄ - နမ့်ပုံရွာ |
| ၄ - ဝမ်ကောင်းပေါင်း(ခ) အင်နမ်းတော ရွာ | ၁၅ - ဝမ်ကျန်ရွာ |
| ၅ - အင်ခိုလုံရွာ | ၁၆ - ဝမ်မိုင်ပင်းဆာရွာ |
| ၆ - အင်ဝမ်ကျမ်ရွာ | ၁၇ - ဝမ်နမ့်ပါရွာ |
| ၇ - အင်ဝမ်ကြံရွာ | ၁၈ - အင်ပါကုန်ရွာ |
| ၈ - အင်ဝမ်ပူးရွာ | ၁၉ - နမ့်ပေါက်ဝမ်ကျောင်းရွာ |
| ၉ - အင်ဝမ်မတ်ရွာ | ၂၀ - အင်ကောင်းယောင်းရွာ |
| ၁၀ - အင်ယန်းခမ်းရွာ | ၂၁ - အင်ဆိုင်းရွာ |
| ၁၁ - ဝမ်နားနောက် (ခ) ဝမ်နောင်ကျောက်ရွာ | |

၄။ ကျေးရွာအခြေခံအချက်အလက်များ (ကျေးရွာသမိုင်းကြောင်း)

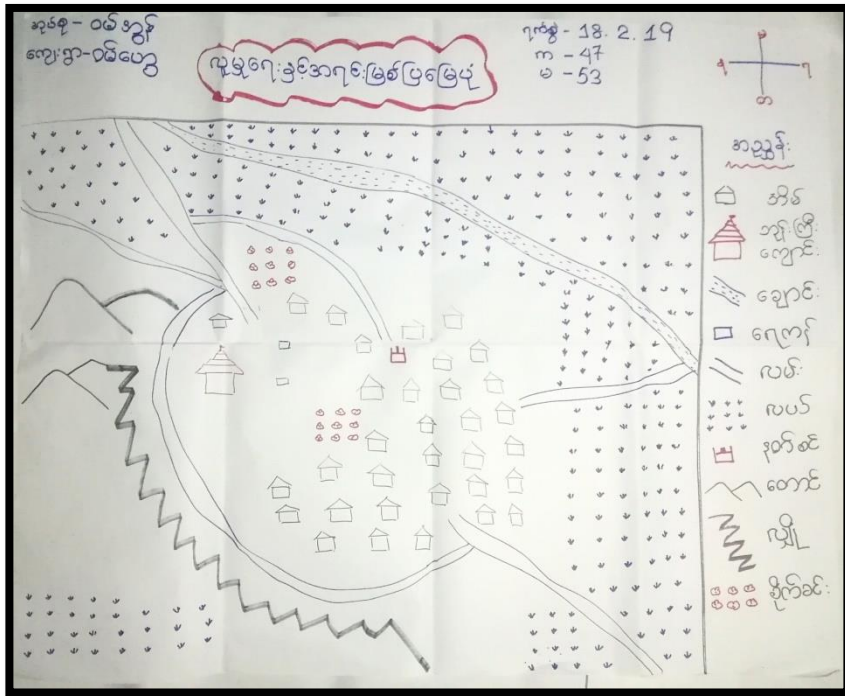


၅။ လူထုပူးပေါင်းပါဝင်သော လူမှုဆန်းစစ်ခြင်းနှင့် အကဲဖြတ်ခြင်းလုပ်ငန်းစဉ် အကူပြုရန် ဇယား

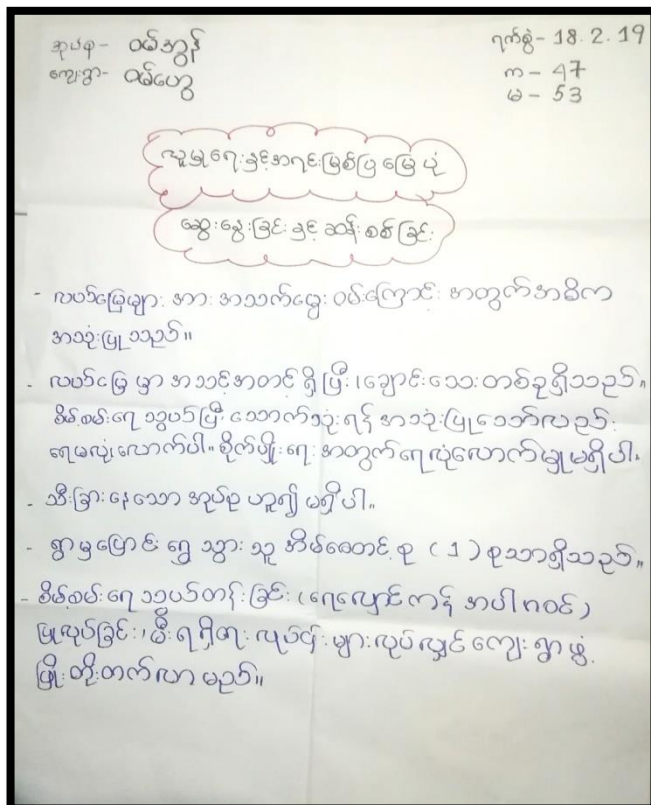
စဉ်	အသုံးပြုသော PRA Tools များ
၁	ကျေးရွာအရင်းအမြစ်ပုံပြင် (Social Map)
၂	ရာသီခွင်ပြပြက္ခဒိန် (Seasonal Calendar)
၃	ဥစ္စာနေကြွယ်ဝမှု ဦးစားပေးအဆင့်သတ်မှတ်ခြင်း (Wealth Ranking)
၄	ကျား၊ မ ပင့်ကူအိမ်သုံးသပ်ခြင်း (Cob Web)
၅	အရင်းအမြစ်အသုံးချမှုဖော်ထုတ်ခြင်း ဇယား (Asset Mapping)
၆	အဖွဲ့အစည်းချိတ်ဆက်မှုပုံပြင် (Venn diagram)

၆။ ကျေးရွာဖွံ့ဖြိုးရေးအစီအစဉ်အတွက်အသုံးပြုခဲ့သော PRA tools တစ်ခုချင်းစီအတွက် သုံးသပ်ချက်များ

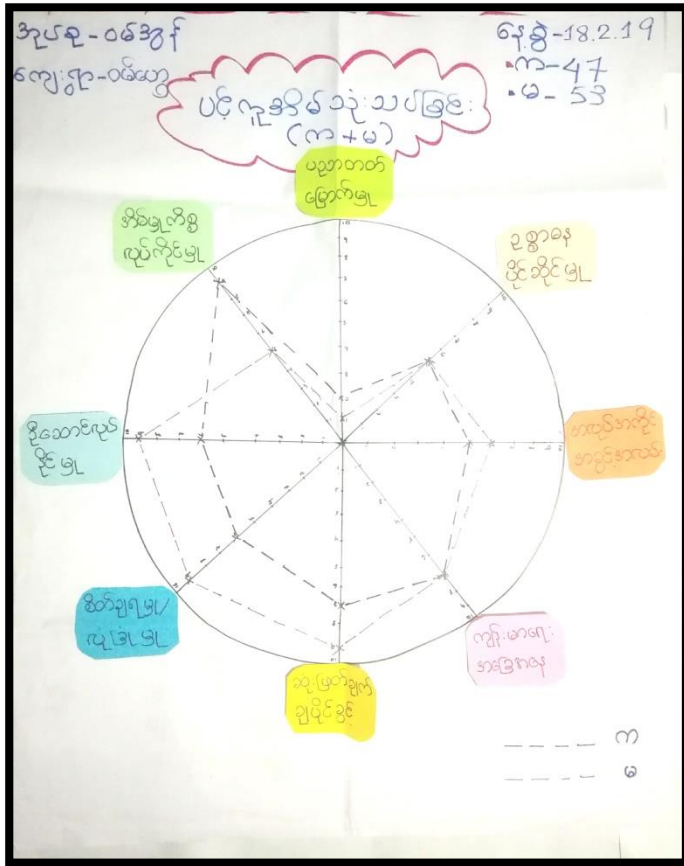
လူမှုရေးနှင့် ကျေးရွာအရင်းအမြစ်ပြမြေပုံ



လူမှုရေးနှင့် ကျေးရွာအရင်းအမြစ်ပြမြေပုံ သုံးသပ်ချက်



ကျား၊ မ ပင့်ကူအိမ်သုံးသပ်ခြင်း



ကျား၊ မ ပင့်ကူအိမ်သုံးသပ်ချက်

ပင့်ကူအိမ်သုံးသပ်ခြင်း
(က + မ)
အေး၊ ရွေး၊ ခြင်း၊ ဖွင့်၊ ခန်းခြင်း

၁။ အမျိုးသမီးများသည် ပညာတတ်မြောက်မှု တွင် အဖွဲ့အား နည်းနေပါသည်။

၂။ အဖုပုအကိုင်အိုင် အလမ်း၊ ဆုံးဖြတ်ချက်ချမှတ်ခြင်း၊ စိတ်ချရမှု၊ ယုံကြည်မှု၊ ဦးဆောင်မှု ဖြစ်မှုတို့တွင် အမျိုးသမီးများသည် အမျိုးသားများထက်သာလွန်ပါသည်။

၃။ ဥစ္စာဓန ဖွင့်ဆိုခြင်း၊ ကျန်းမာရေး အခြေခံအုတ်တို့တွင် အမျိုးသမီးနှင့် အမျိုးသားတို့တူတူ အရေးရှိပါသည်။

၄။ ဒုတိယမြောက် များကို အမျိုးသားများမှ ဖြစ်လာပါသည်။

၅။ အသုံးဆိုင် သင်တန်း၊ အသိပညာအသင်တန်းများပေးပို့ရာတွင် အမျိုးသမီးများ ပိုမိုတက်လာနိုင်ပါသည်။

ကျေးရွာအရင်းအမြစ်အသုံးချမှုဇယား

ဒီဇင်ဘာ - ၀၈ ဒီဂရီ
 ကျေးရွာ - ၀၈ ဝေဟေ

ရက်စွဲ - 18. 2. 19
 က - 47
 မ - 53

အရင်းအမြစ်အသုံးချမှုဇယား

ကျေးရွာအရင်းအမြစ်အသုံးချမှုဇယား သုံးသပ်ချက်


ဒီဇင်ဘာ - ၀၈ ဒီဂရီ
 ကျေးရွာ - ၀၈ ဝေဟေ

ရက်စွဲ - 18. 2. 19
 က - 47
 မ - 53

ပိုင်ဆိုင်မှုအမျိုးအစားစနစ်ခြင်း
 စက္ကန့်ခြင်း ဖွဲ့စည်းခြင်း

၁။ အမျိုးသမီးများ အသုံးပြုသော အရင်းအမြစ်များ ဖွဲ့စည်းပါ။
 ၂။ အမျိုးသားများ အသုံးပြုသော အရင်းအမြစ်များ ဖွဲ့စည်းပါ။
 ၃။ နှစ်ဦးစလုံး အသုံးပြုသော အရင်းအမြစ်များ ဖွဲ့စည်းပါ။
 ၄။ အမျိုးသားများ အသုံးပြုသော အရင်းအမြစ်များ ဖွဲ့စည်းပါ။
 ၅။ နှစ်ဦးစလုံး အသုံးပြုသော အရင်းအမြစ်များ ဖွဲ့စည်းပါ။

အဖွဲ့အစည်းချိတ်ဆက်မှုပြမြေပုံ



အဖွဲ့အစည်းချိတ်ဆက်မှုပြမြေပုံ သုံးသပ်ချက်

ဒုတိယ-ဝတ်ဒီဇင်ဘာ နေ့စွဲ-18.2.19
 ကျေးရွာ-ဝမ်းလှေ က-47
 မ-53

ဒီကနေ့အဖွဲ့အစည်းချိတ်ဆက်မှုပြမြေပုံ
 ကျေးရွာအဖွဲ့အစည်း

၁။ ကျေးရွာအဖွဲ့အစည်း နေ့စွဲအဖွဲ့အစည်း၊ ရပ်စဲရပ်စဲအဖွဲ့အစည်း သည် ကျေးရွာအဖွဲ့အစည်းအဖွဲ့အစည်း ဖြစ်ပြီး ဖြစ်နိုင်စေရန် အဖွဲ့အစည်းအဖွဲ့အစည်း ဆောင်ရွက်သည်။

၂။ ဒုတိယအဖွဲ့အစည်းအဖွဲ့အစည်းသည် ကျေးရွာအဖွဲ့အစည်း၊ ရပ်စဲရပ်စဲအဖွဲ့အစည်း ဖြစ်ပြီး ဖြစ်နိုင်စေရန် အဖွဲ့အစည်းအဖွဲ့အစည်း ဆောင်ရွက်သည်။

၃။ ပ.ဝ.ကအဖွဲ့အစည်း ဖြစ်ပြီး ဖြစ်နိုင်စေရန် အဖွဲ့အစည်းအဖွဲ့အစည်း ဆောင်ရွက်သည်။ ဖြစ်ပြီး ဖြစ်နိုင်စေရန် အဖွဲ့အစည်းအဖွဲ့အစည်း ဆောင်ရွက်သည်။

၄။ နေ့စွဲအဖွဲ့အစည်း ဖြစ်ပြီး ဖြစ်နိုင်စေရန် အဖွဲ့အစည်းအဖွဲ့အစည်း ဆောင်ရွက်သည်။ ဖြစ်ပြီး ဖြစ်နိုင်စေရန် အဖွဲ့အစည်းအဖွဲ့အစည်း ဆောင်ရွက်သည်။

၇။ ကျေးရွာဖွံ့ဖြိုးရေးအစီအစဉ်ဆောင်ရွက်မှုမှတ်တမ်းဓာတ်ပုံများ

ကျေးရွာအစည်းအဝေးနှင့် PRA Tools များအသုံးပြု၍ အချက်အလက်ကောက်ခံခြင်း



၈။ ကျေးရွာအခြေခံအချက်အလက်(ပုံစံ-၁)

Lat-21.525666
Lon-99.308423

ပုံစံ - ၈ - ၁ ကျေးရွာအခြေခံအချက်အလက်များ (Form PC 1)

လမ်းညွှန်ချက်၊ ကျေးရွာတစ်ရွာသို့ ပထမဆုံးမိတ်ဆက်ခရီး သွားရောက်သောအခါ လူထုစည်းရုံးရေးမှူးသည် ကျေးရွာ ခေါင်းဆောင်များအား ကျေးရွာအချက်အလက်များကို မေတ္တာရပ်ခံ၍ တောင်းခံရသည်။ ဤအချက်အလက်များကို စီမံကိန်း မိတ်ဆက်အစည်းဝေးမတိုင်မီတောင်းခံရမည်။ စီမံကိန်းမိတ်ဆက်အစည်းဝေးတွင် လူထုစည်းရုံးရေးမှူးသည် ဤအချက်အလက် များအား စစ်ဆေးပြီး မှန်ကန်အောင်ပြုလုပ်ရမည်။ ပြီးနောက်တွင် လူထုစည်းရုံးရေးမှူးမှ သတင်းအချက်အလက်ထံသို့ Tablets မှ တဆင့် ဖြည့်သွင်းရမည်။

ကျေးရွာခေါင်းဆောင် အမည် (မြန်မာ)	ကျေးရွာခေါင်းဆောင်၏ ဖုန်းနံပါတ်	လူထုစည်းရုံးရေးမှူး၏ အမည်
ဒေါ်အိတ်အယ်		စန္ဒြာပိုင်စန္ဒြာမျိုး
ပြည်နယ်/တိုင်းဒေသကြီး ရှမ်း (အရှေ့)	မြို့နယ် မိုင်းခတ်	ကျေးရွာအုပ်စု
	၀၆၃၃၇	၀၆၃၇၉

(ဖွဲ့စည်းသူ - ၁) ၀၆၃၇၉)

လူဦးရေ	အိမ်ထောင်စုအရေအတွက်	ကိုးကွယ်သည့်ဘာသာ	အိမ်ထောင်စုအရေအတွက်
လူမျိုးစု (၁) <u>အိုင်းဖွယ်</u>	33	ဘာသာ (၁) <u>ဗုဒ္ဓ</u>	33
လူမျိုးစု (၂) -----		ဘာသာ (၂) -----	
လူမျိုးစု (၃) -----		ဘာသာ (၃) -----	
လူမျိုးစု (၄) -----		ဘာသာ (၄) -----	
လူမျိုးစု (၅) -----		ဘာသာ (၅) -----	
လူမျိုးစုရော -----		ဘာသာရော -----	
အခြား	အရေအတွက်		
မသန်စွမ်းသူများ	2		
သက်ကြီးရွယ်အိုများ (၆၅ နှစ် နှင့် အထက်)	15		
စစ်ဘေးရှောင်			

လူဦးရေ	အမျိုးသား (အရေအတွက်)	အမျိုးသမီး (အရေအတွက်)
လူမျိုးစု (၁) <u>အိုင်းဖွယ်</u>	106	96
လူမျိုးစု (၂) -----		
လူမျိုးစု (၃) -----		
လူမျိုးစု (၄) -----		
လူမျိုးစု (၅) -----		
အခြား		
အိမ်ထောင်စုဦးစီး	32	1

1

(ခ) အခြေခံအဆောက်အအုံ အသုံးအဆောင်များ

စာသင်ကျောင်း	အမှတ် ခြင်ပါ	ကျန်းမာရေး	အမှတ် ခြင်ပါ	ဘာသာရေး အဆောက် အအုံများ	အမှတ် ခြင်ပါ
မူကြိုကျောင်း	<input type="checkbox"/>	တိုက်နယ်ဆေးရုံ	<input type="checkbox"/>	စေတီ	<input type="checkbox"/>
မူလတန်းကျောင်း	<input type="checkbox"/>	ကျန်းမာရေးဌာန	<input type="checkbox"/>	ဘုန်းကြီးကျောင်း	<input checked="" type="checkbox"/>
မူလနှစ်ကျောင်း	<input type="checkbox"/>	ကျန်းမာရေးဌာနခွဲ	<input type="checkbox"/>	ဟိန္ဒူဘုရားကျောင်း	<input type="checkbox"/>
အလယ်တန်းကျောင်း	<input type="checkbox"/>	ဆေးပေးခန်း	<input type="checkbox"/>	ခရစ်ယာန်ကျောင်း	<input type="checkbox"/>
လယ်လွန်ကျောင်း	<input type="checkbox"/>	အခြား	<input type="checkbox"/>	ဗလီ	<input type="checkbox"/>
အထက်တန်းကျောင်း	<input type="checkbox"/>			အခြား	<input type="checkbox"/>
အခြား	<input type="checkbox"/>				
မှတ်ချက်		မှတ်ချက်		မှတ်ချက်	

(ဂ) ကျွမ်းကျင်သူများမှတ်တမ်း (ကျေးရွာတွင်နေထိုင်သော သို့မဟုတ် တခြားရွာမှလာရောက်သော ကျွမ်းကျင်သူများ)

(၁) စာသင်ကျောင်း			(၂) ကျန်းမာရေး			(၃) လက်မှုပညာရှင်		
မ	ရွာတွင်နေ ထိုင်သူ	အခြားရွာမှ လာသူ		ရွာတွင်နေ ထိုင်သူ	အခြား ရွာမှ လာသူ		ရွာတွင် နေထိုင်သူ	အခြားရွာ မှလာသူ
မူလတန်းပြဆရာ/မ	<input type="checkbox"/>	<input type="checkbox"/>	ဆရာဝန်	<input type="checkbox"/>	<input type="checkbox"/>	လက်သမား	<input type="checkbox"/>	<input type="checkbox"/>
အထက်တန်းပြဆရာ/မ	<input type="checkbox"/>	<input type="checkbox"/>	လက်ထောက် ကျန်းမာရေးမှူး	<input type="checkbox"/>	<input type="checkbox"/>	ပန်းရံ	<input type="checkbox"/>	<input type="checkbox"/>
အလယ်တန်းပြဆရာ/မ	<input type="checkbox"/>	<input type="checkbox"/>	အမျိုးသမီးကျန်းမာရေး ဆရာမ	<input type="checkbox"/>	<input type="checkbox"/>	လျှပ်စစ်ကျွမ်းကျင်၊ ဦးသမား	<input type="checkbox"/>	<input type="checkbox"/>
မူကြိုဆရာ/မ	<input type="checkbox"/>	<input type="checkbox"/>	သားဖွားဆရာမ	<input type="checkbox"/>	<input type="checkbox"/>	ရေပိုက်သွယ်သူ	<input type="checkbox"/>	<input type="checkbox"/>
အခြား	<input type="checkbox"/>	<input type="checkbox"/>	ပြည်သူ့ကျန်းမာရေးလုပ်သား	<input type="checkbox"/>	<input type="checkbox"/>	စက်ပြင်ဆရာ	<input type="checkbox"/>	<input type="checkbox"/>
မှတ်ချက်			မှတ်ချက်			မှတ်ချက်		

(ဃ) ကျေးရွာသို့ ရောက်ရှိနိုင်သည့် လမ်းအခြေအနေ / ကျေးရွာတစ်ရွာသည် ၎င်း၏ ကျေးရွာအုပ်စုနှင့် ဆက်သွယ်ထားသော လမ်းအခြေအနေ (အောက်ပါတို့ကို ဝိုင်းပါ)

ကျောက်ကြမ်းလမ်း ကတ္တရာလမ်း ကွန်ကရစ်လမ်း မော်တော်ဆိုင်ကယ်လမ်း
 ကျောက်ခင်းစွမ်း မြေသားလမ်း လူသွားလမ်း အခြား _____

(င) ကျေးရွာဖွံ့ဖြိုးမှုစီမံချက်

(၁) လူထုဗဟိုပြုစီမံကိန်းမစတင်မှ ဤကျေးရွာတွင်ကျေးရွာဖွံ့ဖြိုးမှု စီမံချက်ရှိခဲ့ပါသလား?

(၂) ရှိခဲ့ပါလျှင် ဤစီမံချက်ကို မည်သည့် ခုနှစ်တွင်ပြင်ဆင်ခဲ့ပါသနည်း?

(၃) ဤစီမံချက်ကို မြို့နယ်မှအတည်ပြုခဲ့ပါသလား?

ဝိုင်းပါ

ရှိပါသည်/မရှိပါ/မသိပါ

နှစ်-----/မသိပါ

ပြုခဲ့ပါသည်/မပြုခဲ့ပါ /မသိပါ

(စ) ခရီးအကွာအဝေး

- (၁) ဤကျေးရွာ၏ပဟိုမှ ၎င်းကျေးရွာအုပ်စု၏ပဟိုအထိ ခရီးမိုင်မည်မျှကွာဝေးသနည်း? မိုင် ၃၀ /မသိပါ
- (၂) ဤကျေးရွာမှ ၎င်းကျေးရွာအုပ်စု၏ပဟိုအထိ သွားလာရာတွင်ကြာမြင့်သည့်အချိန်။

ခြောက်သွေ့ရာသီတွင်ကြာချိန် ၀၅ / ၃၀ / ၀၀ ထော်လာဂျီ/မော်တော်ဆိုင်ကယ်/ခြေလျင်/လား/မော်တော်ဘုတ်/
အခြား -----

မိုးရာသီတွင်ကြာချိန် ၀၅ / ၃၀ / ၀၀ ထော်လာဂျီ/မော်တော်ဆိုင်ကယ်/ခြေလျင်/လား/မော်တော်ဘုတ်/
အခြား -----

(ဆ) ပတ်ဝန်းကျင်ဆိုင်ရာ သဘာဝဘေးအန္တရာယ်

ဤကျေးရွာတွင် ရေကြီးခြင်းကဲ့သို့ သဘာဝဘေးအန္တရာယ်ကျရောက်ဖူးခြင်း ရှိပါသလား။

မရှိပါ ရှိပါသည် ရှိလျှင်ဖော်ပြပါ -----

(ဇ) ကျေးရွာတွင် ဖွဲ့စည်းထားသော အဖွဲ့အစည်းများ

လူထုပဟိုပြုစီမံကိန်းမတိုင်မီ ဤကျေးရွာတွင် ကျေးရွာဖွံ့ဖြိုးရေးအတွက် အစိုးရ (သို့) ရွာသားများကိုယ်တိုင်(သို့) စီမံကိန်းတစ်ခုခုမှ ဖွဲ့စည်းထားသည့် အဖွဲ့အစည်းများရှိပါသလား။

(၁) -----

(၂) -----

(ဈ) အထွေထွေအုပ်ချုပ်ရေး ဦးစီးဌာန (GAD) မှ မှတ်တမ်းတင်ထားခြင်း

ဤကျေးရွာသည် အထွေထွေအုပ်ချုပ်ရေး ဦးစီးဌာန (GAD) မှ မှတ်တမ်းတင်ထားမှု ရှိပါသလား။

မရှိပါ ရှိပါသည်


ကျေးရွာခေါင်းဆောင်

အမည် ဦးအိုက်လာ

လက်မှတ်  နေ့. 18.2.2019

လူထုစည်းရုံးရေးမှူး

အမည် ဒေါ်ဇော်စန္ဒာမိုး

လက်မှတ်  နေ့. ၁၈.၂.၂၀၁၉

၁၀။ ကျေးရွာဖွံ့ဖြိုးရေး ဦးစားပေးအစီအစဉ် (ပုံစံ -၃)

ပုံစံ - ၈ - ၃ ကျေးရွာဖွံ့ဖြိုးရေး ဦးစားပေးအစီအစဉ် (Form PC 3)

လမ်းညွှန်ချက်၊ အဆင့်(၃) ကျေးရွာဖွံ့ဖြိုးရေးအစည်းအဝေး ဦးဆုံးသောအခါ ကျေးရွာပီပီကိန်း အထောက်အကူပြု ကော်မတီသည် လူထုစည်းရုံးရေးမှူးအကူအညီဖြင့် ဤပုံစံကိုပြည့်စုံအောင် ဖြည့်သွင်းရမည်။

လူထုစည်းရုံးရေးမှူး/ဝန်ထမ်း အမည် **ဒေါ်စင်စန္ဒာယျို**

နေ့စွဲ **၁၇.၂.၂၀၁၇** စက်ဝန်းအား အမှတ်ခြစ်ပါ (✓) စက်ဝန်း(၁) စက်ဝန်း(၂) စက်ဝန်း(၃) စက်ဝန်း(၄)

ပြည်နယ်/တိုင်း ရှမ်း(အရှေ့) ခြံနယ် မိုင်းခတ် ကျေးရွာအုပ်စု **ဝင်ကျွန်** ကျေးရွာ **ဝမ်ကျေး**

က။ အခက်အခဲအတားအဆီးများအားဆွေးနွေးခြင်း - ယခုလက်ရှိအခြေအနေတွင် ဤကျေးရွာဖွံ့ဖြိုးတိုးတက်ရေးအတွက် အဓိက အခက်အခဲအတားအဆီးများသည် မည်သည့်များဖြစ်ပါသနည်း။ (အမျိုးသား/သမီး အနည်းဆုံးအခက်အခဲ ၅ ခုစီဖြည့်ပါ)

အမျိုးသား အဖွဲ့မှ တင်ပြသောအခက်အခဲအတားအဆီးများ	အမျိုးသမီး အဖွဲ့မှ တင်ပြသောအခက်အခဲအတားအဆီးများ
၁။ ရေလုံလောက်သော အခြေအနေမရှိဘဲ ရေအား ဖြိုဖျက်ပေးပြီး ရေအား မရနိုင်တော့ပါ။	၁။ မြို့မရှိသဖြင့် ညအခါ အခက်အခဲများ ရှိနေပါသည်။
၂။ မြို့မရှိသဖြင့် ညအခါ အခက်အခဲများ ရှိနေပါသည်။	၂။ ရေလုံလောက်မှု မရှိသဖြင့် သောက်သုံးရ ခက်ခဲပါသည်။
၃။ ဝတ်စားစားကောင်း မရှိဘဲ အခြားအခြား များသော အခက်အခဲများ ရှိနေပါသည်။	၃။ ရွာချင်း ဆက်သွယ်ရေး မရှိဘဲ သောကြာနှင့် အခြားနေ့များတွင် သွားလာရခက်ခဲပါသည်။
၄။ ရွာချင်း ဆက်သွယ်ရေး မရှိဘဲ သောကြာနှင့် အခြားနေ့များတွင် သွားလာရခက်ခဲပါသည်။	၄။ အိမ်သာ မရှိသဖြင့် ကျန်းမာရေး မကောင်းပါ။
၅။ အိမ်သာ မရှိသဖြင့် ကျန်းမာရေး မကောင်းပါ။	၅။ အပူချိန် မရှိသဖြင့် အပူဒဏ်ခံရစေရပါသည်။

ခ။ မျှော်မှန်းခြင်း - နောင်လာမည့် (၅) နှစ် အတွင်း ကျေးရွာဖွံ့ဖြိုးရေး မျှော်မှန်းလျာထားချက်များအား တင်ပြပါ။

အမျိုးသား အဖွဲ့မှ တင်ပြသောမျှော်မှန်းချက်များ	အမျိုးသမီး အဖွဲ့မှ တင်ပြသောမျှော်မှန်းချက်များ
၁။ ရေလုံလောက်မှု ရှိသောအခါ ရေအား ဖြိုဖျက်ပေးပြီး ရေအား မရနိုင်တော့ပါ။	၁။ မြို့မရှိသဖြင့် ညအခါ အခက်အခဲများ ရှိနေပါသည်။
၂။ မြို့မရှိသဖြင့် ညအခါ အခက်အခဲများ ရှိနေပါသည်။	၂။ ရေလုံလောက်မှု မရှိသဖြင့် သောက်သုံးရ ခက်ခဲပါသည်။
၃။ ဝတ်စားစားကောင်း မရှိဘဲ အခြားအခြား များသော အခက်အခဲများ ရှိနေပါသည်။	၃။ ရွာချင်း ဆက်သွယ်ရေး မရှိဘဲ သောကြာနှင့် အခြားနေ့များတွင် သွားလာရခက်ခဲပါသည်။
၄။ ရွာချင်း ဆက်သွယ်ရေး မရှိဘဲ သောကြာနှင့် အခြားနေ့များတွင် သွားလာရခက်ခဲပါသည်။	၄။ အိမ်သာ မရှိသဖြင့် ကျန်းမာရေး မကောင်းပါ။
၅။ အိမ်သာ မရှိသဖြင့် ကျန်းမာရေး မကောင်းပါ။	၅။ အပူချိန် မရှိသဖြင့် အပူဒဏ်ခံရစေရပါသည်။

၆။ သောင်ကျောင်း မရှိသဖြင့် ပျားတောင် ရွာပါးဖြိုး မှည့် တည်သည်။

၇။ မြို့မရှိသဖြင့် ညအခါ အခက်အခဲများ ရှိနေပါသည်။

၆။ သောင်ကျောင်း ရှိခြင်း မရှိဘဲ ပျားတောင် ရွာပါးဖြိုး မှည့် တည်သည်။

၇။ အပူချိန် မရှိသဖြင့် အပူဒဏ်ခံရစေရပါသည်။
၈။ မြို့မရှိသဖြင့် ညအခါ အခက်အခဲများ ရှိနေပါသည်။

၈။ လူထုစီမံကိန်း၏ လာမည့် (၄) နှစ်အတွက် အကျုံးမဝင်သော ဦးစားပေး ဖွံ့ဖြိုးတိုးတက်မှု လုပ်ငန်း အစီအစဉ်များအားဖော်ပြပါ။

အဆင့်	ကျေးရွာအတွက် ဦးစားပေး ဖွံ့ဖြိုးတိုးတက်မှု လုပ်ငန်းစဉ်များ	အဆိုပြုသူ (အမျိုးသားများ/ အမျိုးသမီးများ/အမျိုးသား+ အမျိုးသမီး)	ခန့်မှန်းကုန်ကျ ဝင်ရိတ်	အကျုံးမဝင်သော ခန့်မှန်းခြေ အရေ အတွက်
၁	စိမ်းစမ်း-ရေအွယ်စာနားခြင်း	က+မ	၂၇၀၀၀၀၀	၂၅၆
၂	ဆိုလဖါ	က+မ	၆၀၀၀၀၀	၂၅၆
၃	(ကုန်ကရက် အားဖြင့်) ပြည့်စုံ-ဆက်စပ်-ဖွံ့ဖြိုးရေး	က+မ	၃၀၀၀၀၀	၂၅၆
၄	ကွန်ကရစ် တံတား၊ တပုပ်ဆောက်ခြင်း	က	၆၀၀၀၀၀	၂၅၆
၅	ဒုတိယ	က+မ	၅၀၀၀၀၀	၂၅၆

၉။ စာသင်ကျောင်း ၈ နှစ်အတွက် အကျုံးမဝင်သော ဦးစားပေး ဖွံ့ဖြိုးတိုးတက်မှု လုပ်ငန်း အစီအစဉ်များအားဖော်ပြပါ။

အဆင့်	ကျေးရွာအတွက် ဦးစားပေး ဖွံ့ဖြိုး တိုးတက်မှု လုပ်ငန်းစဉ်များ	အဆိုပြုသူ (အမျိုးသားများ/ အမျိုးသမီးများ/အမျိုးသား+ အမျိုးသမီး)	အခန်းကဏ္ဍ
၁	အလှူငွေ	မ	ဆောက်လုပ် ကုန်
၂	ဒီဇင်အင်-ပျံ့နှံ့ရေး	မ	ဆောက်လုပ် ကုန်
၃	စိုက်ပျိုးရေး-ဆင်တင်	မ	စိုက်ပျိုးရေး ကုန်
၄			
၅			

ခေါင်းဆောင်၊ ကျေးရွာစီမံကိန်းအထောက်အကူပြုကော်မတီမှ အတည်ပြုသည်။

အမည်  လက်မှတ်  နေ့စွဲ- ၂၀၂၁.၀၁.၁၄

၁၁။ ကဏ္ဍအလိုက်ဦးစားပေးဖွံ့ဖြိုးရေးလုပ်ငန်းစဉ်များ

၀၈၈၅၇

ကဏ္ဍအလိုက် ဦးစားပေးလုပ်ငန်းစဉ်စာရင်း

ကဏ္ဍ	ဦးစားပေးအဆင့်	လုပ်ငန်းအမျိုးအစား	အဆိုပြုသူ(အမှန်ခြစ်ရန်)			ခုနှစ်	ထောက်ပံ့ပညာရေးအဖွဲ့အစည်း (သို့) ဌာန	မှတ်ချက်
			ကဏ္ဍ	မ	ကဏ္ဍ+မ			
အပိုင်ပိုင်အစားအလှယ်အစား (လုပ်ငန်းစဉ်)	၀	မိမိစမ်းကျင့်ခဲ့သည့်အားဖြင့်			✓			
	၂	အပိုင်ပိုင်အစားအလှယ်အစား			✓			
	၃	အပိုင်ပိုင်အစားအလှယ်အစား			✓			
	၄	အပိုင်ပိုင်အစားအလှယ်အစား						
	၅	အပိုင်ပိုင်အစားအလှယ်အစား						
အပိုင်ပိုင်အစားအလှယ်အစား (လုပ်ငန်းစဉ်)	၀	အပိုင်ပိုင်အစားအလှယ်အစား			✓			
	၂	အပိုင်ပိုင်အစားအလှယ်အစား	✓					
	၃	အပိုင်ပိုင်အစားအလှယ်အစား						
	၄	အပိုင်ပိုင်အစားအလှယ်အစား						
	၅	အပိုင်ပိုင်အစားအလှယ်အစား						
အပိုင်ပိုင်အစားအလှယ်အစား (လုပ်ငန်းစဉ်)	၀	အပိုင်ပိုင်အစားအလှယ်အစား		✓				
	၂	အပိုင်ပိုင်အစားအလှယ်အစား		✓				
	၃	အပိုင်ပိုင်အစားအလှယ်အစား		✓				
	၄	အပိုင်ပိုင်အစားအလှယ်အစား						
	၅	အပိုင်ပိုင်အစားအလှယ်အစား						
အပိုင်ပိုင်အစားအလှယ်အစား (လုပ်ငန်းစဉ်)	၀	အပိုင်ပိုင်အစားအလှယ်အစား						
	၂	အပိုင်ပိုင်အစားအလှယ်အစား						
	၃	အပိုင်ပိုင်အစားအလှယ်အစား						
	၄	အပိုင်ပိုင်အစားအလှယ်အစား						
	၅	အပိုင်ပိုင်အစားအလှယ်အစား						
အပိုင်ပိုင်အစားအလှယ်အစား (လုပ်ငန်းစဉ်)	၀	အပိုင်ပိုင်အစားအလှယ်အစား		✓	✓			
	၂	အပိုင်ပိုင်အစားအလှယ်အစား						
	၃	အပိုင်ပိုင်အစားအလှယ်အစား						
	၄	အပိုင်ပိုင်အစားအလှယ်အစား						
	၅	အပိုင်ပိုင်အစားအလှယ်အစား						

၁၂။ ကိုးကားချက်

ကျေးရွာဖွံ့ဖြိုးရေး အစီအစဉ်မှ ကိုးကားချက်များ

စဉ်	အကြောင်းအရာ	(၄၈) ဇယားအညွှန်း		မှတ်ချက်
		ကိုးကားရန်	လေ့လာရန်	
၁။	ကျေးရွာအခြေခံအချက်အလက်များ	ဇယား ၁၊ ၂၊ ၃၊ ၄။	ဇယား ၈၊ ၂၂၊ ၂၇၊ ၃၀၊ ၄၂။	
၂။	လူမှုရေးအရင်းအမြစ်ပြမြေပုံ	ဇယား ၄၊ ၅၊ ၁၄၊ ၂၂၊ ၃၇၊ ၄၀၊ ၄၁၊ ၄၂။	ဇယား ၈၊ ၁၃၊ ၂၇၊ ၃၈၊ ၄၄။	
၃။	ဥစ္စာနေကြွယ်ဝမှုအဆင့်သတ်မှတ်ချက်	ဇယား ၆၊ ၁၃။	ဇယား ၁၆။	
၄။	ပိုင်ဆိုင်မှုသုံးသပ်ခြင်း	ဇယား ၁၄၊ ၁၆၊ ၁၉၊ ၄၃၊ ၄၅၊ ၄၇။	ဇယား ၁၃၊ ၁၇၊ ၃၈။	
၅။	ရာသီခွင်ပြပြကွဲဒီဇိုင်း	ဇယား ၉၊ ၁၅၊ ၂၄၊ ၃၄၊ ၃၇။	ဇယား ၂၂၊ ၂၆၊ ၃၅။	
၆။	ပင့်ကူအိမ်သုံးသပ်ချက်	ဇယား ၃၊ ၃၀၊ ၃၉၊ ၄၀။	ဇယား ၃၀။	
၇။	ဗင်းပုံစံ	ဇယား ၁၁၊ ၁၂။		

ဝမ်းဟွေကျေးရွာ ဖွံ့ဖြိုးရေးအစီအစဉ်ကို ဇယား ၄၈ ခုဖြင့် ဖော်ပြထားကြောင်းတွေ့ရသည်။



လူထုဗဟိုပြုစီမံကိန်း

“ကျေးလက်လူထုအခြေပြု၊ ဖွံ့ဖြိုးမှုကိုတိုးရှေးရှု”
လူထုဗဟိုပြုစီမံကိန်း၊ မိုင်းခတ်မြို့နယ်၊ ရှမ်းပြည်နယ် (အရှေ့ပိုင်း)