

ပြည်ထောင်စုသမ္မတမြန်မာနိုင်ငံတော်အစိုးရ
စိုက်ပျိုးရေး၊ မွေးမြူရေးနှင့် ဆည်မြောင်းဝန်ကြီးဌာန
ကျေးလက်ဒေသဖွံ့ဖြိုးတိုးတက်ရေးဦးစီးဌာန

လူထုပတ်ဝန်းကျင်ထိန်းသိမ်းရေး



ကျေးရွာဖွံ့ဖြိုးရေးအစီအစဉ်


Village Development Plan (VDP)

ဝမ်အွန်ကျေးရွာအုပ်စု၊ နမ့်ပါဝမ်တိုက်ကျေးရွာ

Contents

- ၁။ မိုင်းခတ်မြို့နယ်အခြေပြမြေပုံ 2
- ၂။ နမ့်ပါဝမ်တိုက် ကျေးရွာ အခြေပြမြေပုံ 3
- ၃။ ဝမ်အွန် ကျေးရွာအုပ်စု တွင်ပါဝင်သောကျေးရွာများစာရင်း 3
- ၄။ ကျေးရွာအခြေခံအချက်အလက်များ (ကျေးရွာသမိုင်းကြောင်း)..... 4
- ၅။ လူထုပူးပေါင်းပါဝင်သော လူမှုဆန်းစစ်ခြင်းနှင့် အကဲဖြတ်ခြင်းလုပ်ငန်းစဉ် အကျဉ်းချုပ်ဖော်ပြချက် 4
- ၆။ ကျေးရွာဖွံ့ဖြိုးရေးအစီအစဉ်အတွက်အသုံးပြုခဲ့သော PRA tools တစ်ခုချင်းစီအတွက် သုံးသပ်ချက်များ 5
 - ၆.၁။ လူမှုရေးနှင့် ကျေးရွာအရင်းအမြစ်ပြမြေပုံ 5
 - ၆.၂။ ရာသီခွင်ပြ ပြက္ခဒိန် 6
 - ၆.၃။ ဥစ္စနေကြွယ်ဝမှုအဆင့်သတ်မှတ်ခြင်း 7
 - ၆.၄။ ကျား၊ မ ပင့်ကူအိမ်သုံးသပ်ခြင်း 8
 - ၆.၅။ ကျေးရွာအရင်းအမြစ်အသုံးချမှုဖော်ပြချက် 9
 - ၆.၆။ အဖွဲ့အစည်းချိတ်ဆက်မှုပြမြေပုံ 10
- ၇။ ကျေးရွာဖွံ့ဖြိုးရေးအစီအစဉ်ဆောင်ရွက်မှုမှတ် တမ်းခါတ်ပုံများ 11
- ၈။ ကျေးရွာအခြေခံအချက်အလက်(ပုံစံ-၁) 12
 - ၈.၁။ ဒုတိယနှစ်စက်ဝန်းကျေးရွာအခြေခံအချက်အလက်(ပုံစံ-၁) 12
- ၉။ စီမံကိန်းစက်ဝန်းအချိန်ဖော်ပြချက်(ပုံစံ-၂) 16
 - ၉.၁။ ဒုတိယနှစ်စီမံကိန်းစက်ဝန်းအချိန်ဖော်ပြချက်(ပုံစံ-၂) 16
- ၁၀။ ကျေးရွာဖွံ့ဖြိုးရေး ဦးစားပေးအစီအစဉ် (ပုံစံ -၃) 17
 - ၁၀.၁။ ဒုတိယနှစ်စက်ဝန်း ကျေးရွာဖွံ့ဖြိုးရေး ဦးစားပေးအစီအစဉ်(ပုံစံ-၃) 17
- ၁၁။ ကဏ္ဍအလိုက်ဦးစားပေးဖွံ့ဖြိုးရေးလုပ်ငန်းစဉ်များ 20
 - ၁၁.၁။ ဒုတိယနှစ်စက်ဝန်း ကဏ္ဍအလိုက်ဦးစားပေးဖွံ့ဖြိုးရေးလုပ်ငန်းစဉ်များ 20
- ၁၂။ အစည်းအဝေးမှတ်တမ်းများ 21
 - ၁၂.၁။ ဒုတိယနှစ်စက်ဝန်းကျေးရွာအစည်းအဝေးမှတ်တမ်းများ 21
- ၁၃။ ကျေးရွာစီမံခန့်ခွဲမှုအဖွဲ့ဝင်များစာရင်း 22

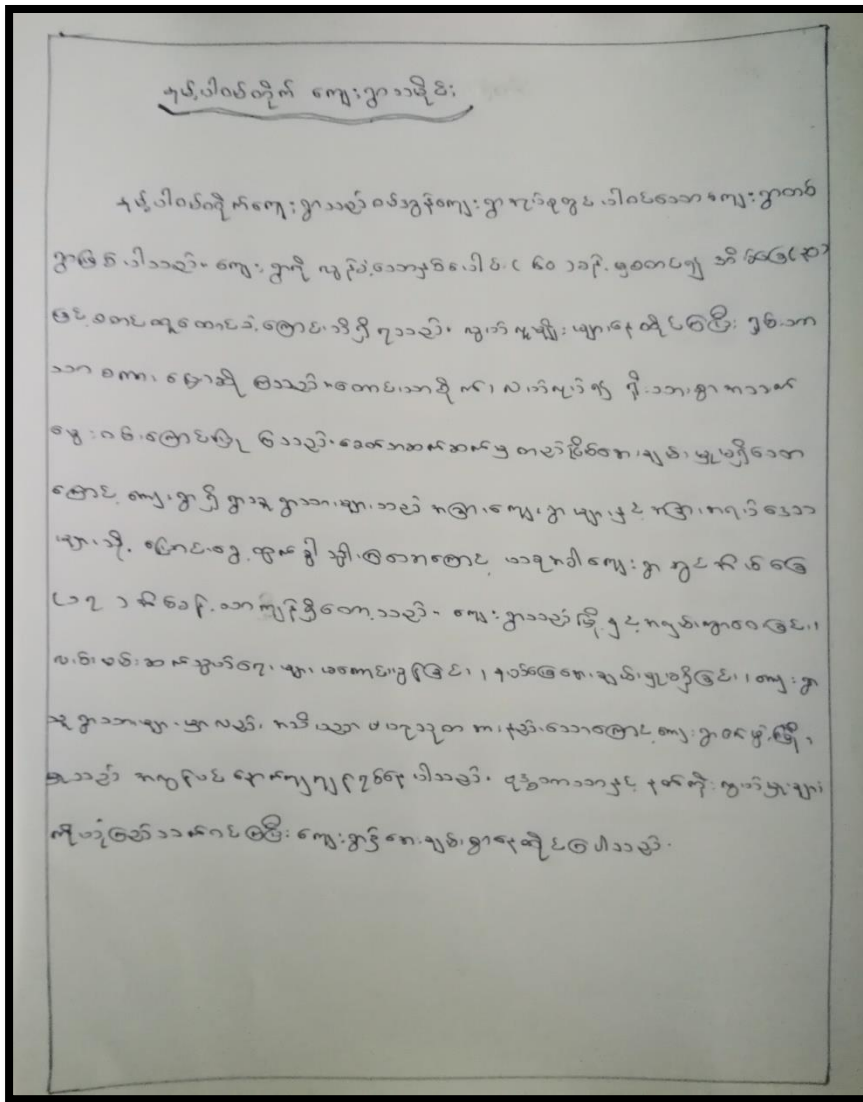
၂။ နမ့်ပါဝမ်တိုက် ကျေးရွာ အခြေပြမြေပုံ



၃။ ဝမ်အွန် ကျေးရွာအုပ်စု တွင်ပါဝင်သောကျေးရွာများစာရင်း

- | | |
|---------------------------------------|----------------------------|
| ၁ - ဝမ်အွန်ကျေးရွာ | ၁၃- နမ့်ပုံရွာ |
| ၂ - ဝမ်ကန်ကျေးရွာ | ၁၄- ဝမ်ကျန်ရွာ |
| ၃ - ဟိုကျင်းကျေးရွာ | ၁၅- ဝမ်မိုင်ပင်းဆာရွာ |
| ၄ - ဝမ်ကောင်းပေါင်း(ခ) အင်နမ်းတော ရွာ | ၁၆- ဝမ်နမ့်ပါရွာ |
| ၅- အင်ခိုလုံရွာ | ၁၇- အင်ပါကုန်ရွာ |
| ၆- အင်ဝမ်ကျမ်ရွာ | ၁၈- နမ့်ပေါက်ဝမ်ကျောင်းရွာ |
| ၇- အင်ဝမ်ကြုံရွာ | ၁၉- အင်ကောင်းယောင်းရွာ |
| ၈- အင်ဝမ်ပူးရွာ | ၂၀- အင်ဆိုင်းရွာ |
| ၉- အင်ဝမ်မတ်ရွာ | ၂၁- နောင်မုရွာ |
| ၁၀- အင်ယန်းခမ်းရွာ | ၂၂- နမ့်ပါဝမ်တိုက်ရွာ |
| ၁၁- ဝမ်နားနောက် (ခ) ဝမ်နောင်ကျောက်ရွာ | ၂၃- နမ့်ပေါက်ဝမ်မိုင်ရွာ |
| ၁၂- ဝမ်ဟေရွာ | ၂၄- ဝမ်မိုင်နောင်ကျောက်ရွာ |

၄။ ကျေးရွာအခြေခံအချက်အလက်များ (ကျေးရွာသမိုင်းကြောင်း)

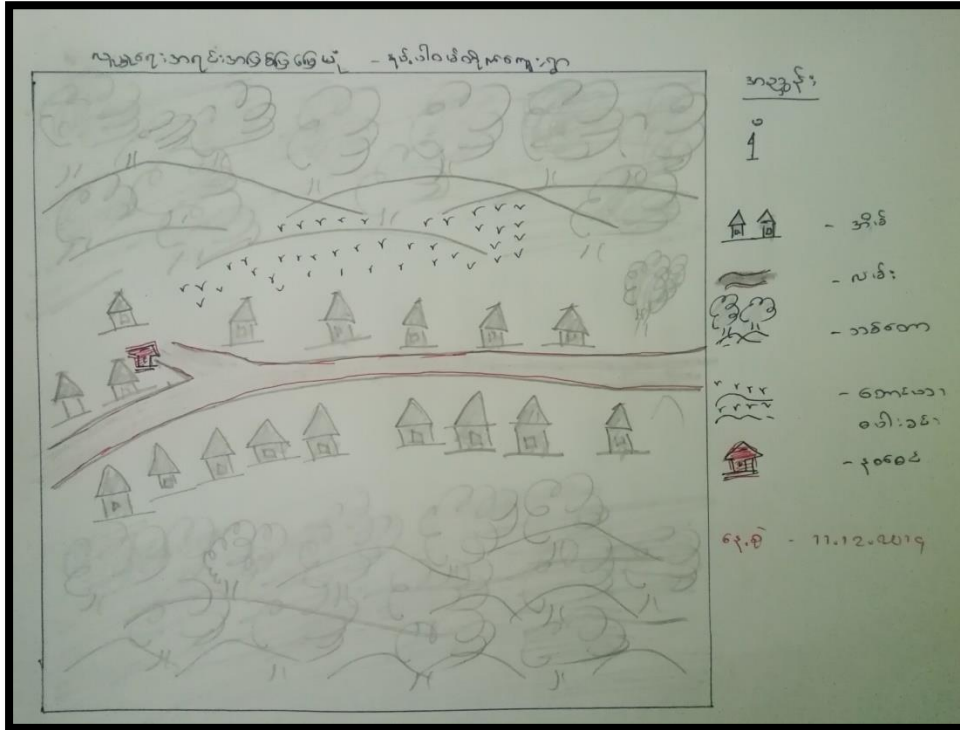


၅။ လူထုပူးပေါင်းပါဝင်သော လူမှုဆန်းစစ်ခြင်းနှင့် အကဲဖြတ်ခြင်းလုပ်ငန်းစဉ် အကျဉ်းချုပ်ဇယား

စဉ်	အသုံးပြုသော PRA Tools များ
၁	ကျေးရွာအရင်းအမြစ်ပုံပြင် (Social Map)
၂	ရာသီခွင်ပြပြကွဲအိန် (Seasonal Clender)
၃	ဥစ္စာနေကြွယ်ဝမှု ဦးစားပေးအဆင့်သတ်မှတ်ခြင်း (Wealth Ranking)
၄	ကျား မ ဟင့်ကူအိမ်သုံးသပ်ခြင်း (Cob Web)
၅	အရင်းအမြစ်အသုံးချမှုဖော်ထုတ်ခြင်း ဇယား (Asset Mapping)
၆	အဖွဲ့အစည်းချိတ်ဆက်မှုပုံ (Veen diagram)

၆။ ကျေးရွာဖွံ့ဖြိုးရေးအစီအစဉ်အတွက်အသုံးပြုခဲ့သော PRA tools တစ်ခု ချင်းစီအတွက် သုံးသပ်ချက်များ

၆.၁။ လူမှုရေးနှင့် ကျေးရွာအရင်းအမြစ်ပြမြေပုံ



လူမှုရေးနှင့် ကျေးရွာအရင်းအမြစ်ပြမြေပုံ သုံးသပ်ချက်

ကျေးရွာအရင်းအမြစ်ပြမြေပုံ

ကျေးရွာအရင်းအမြစ်ပြမြေပုံ

၇.၉ - ၀၅.၉.၂၀

ကျေးရွာအရင်းအမြစ်ပြမြေပုံ

၇.၉ - ၀၅.၉.၂၀

၁။ ကျေးရွာအရင်းအမြစ်ပြမြေပုံသည် ကျေးရွာအရင်းအမြစ်ပြမြေပုံကို ဖော်ပြထားပြီး ကျေးရွာအရင်းအမြစ်ပြမြေပုံကို ဖော်ပြထားသည်။

၂။ ကျေးရွာအရင်းအမြစ်ပြမြေပုံသည် ကျေးရွာအရင်းအမြစ်ပြမြေပုံကို ဖော်ပြထားပြီး ကျေးရွာအရင်းအမြစ်ပြမြေပုံကို ဖော်ပြထားသည်။

၃။ ကျေးရွာအရင်းအမြစ်ပြမြေပုံသည် ကျေးရွာအရင်းအမြစ်ပြမြေပုံကို ဖော်ပြထားပြီး ကျေးရွာအရင်းအမြစ်ပြမြေပုံကို ဖော်ပြထားသည်။

၄။ ကျေးရွာအရင်းအမြစ်ပြမြေပုံသည် ကျေးရွာအရင်းအမြစ်ပြမြေပုံကို ဖော်ပြထားပြီး ကျေးရွာအရင်းအမြစ်ပြမြေပုံကို ဖော်ပြထားသည်။

၅။ ကျေးရွာအရင်းအမြစ်ပြမြေပုံသည် ကျေးရွာအရင်းအမြစ်ပြမြေပုံကို ဖော်ပြထားပြီး ကျေးရွာအရင်းအမြစ်ပြမြေပုံကို ဖော်ပြထားသည်။

၆.၂။ ရာသီခွင်ပြ ပြက္ခဒိန်

ရာသီခွင်ပြ ပြက္ခဒိန်		အုပ်စု - ဝမ်အွန်၊ ကျေးရွာ - နယ်ပါဝမ်တိုက်											
		ပါဝင်သူ - က - ၁၊ ဝ - ၇											
		ရက်စွဲ - 11-12-2019											
အကြောင်းအရာ	ရက်စွဲ	၁	၂	၃	၄	၅	၆	၇	၈	၉	၁၀	၁၁	၁၂
ရာသီဥတု		☀	☀	☀	☁	☁	☁	☁	☁	☁	☁	☁	☁
စိုက်ပျိုးရေး		✓✓✓	✓✓✓	✓✓✓	✓✓✓	☐	☐	☐	☐	☐	☐	?	?
အားလပ်ရက်		☹	☹	☹	☹	☹	☹	☹	☹	☹	☹	☹	☹
စင်္ကြံ		-----	-----	-----	-----	-----	-----	-----	-----	-----	-----	-----	-----
ပွဲရက်		🏠										🏠	🏠
လမ်းဝင်ကားများ		///	///	///	///	///	///	///	///	///	///	///	///
ပင်စားပျဉ်ခွ		☪	☪	☪	☪	☪	☪	☪	☪	☪	☪	☪	☪
ထွက်ရက်		🌸	🌸	🌸	🌸	🌸	🌸	🌸	🌸	🌸	🌸	🌸	🌸
ဝင်ရက်		🌸	🌸	🌸	🌸	🌸	🌸	🌸	🌸	🌸	🌸	🌸	🌸

ရက်စွဲ

- ☀ = နှင်း
- ☁ = မိုး
- ☹ = အားလပ်ရက်
- ☐ = အားလပ်ရက်
- ☪ = ပင်စားပျဉ်ခွ
- 🌸 = ပွဲရက်
- /// = လမ်းဝင်ကားများ
- 🏠 = ဝမ်အွန်

ရာသီခွင်ပြ ပြက္ခဒိန် သုံးသပ်ချက်

ရာသီခွင်ပြ ပြက္ခဒိန်

အုပ်စု - ဝမ်အွန်
ကျေးရွာ - နယ်ပါဝမ်တိုက်

ဆွေးနွေးခြင်း နှင့် ဆန်းစစ်ခြင်း ပါဝင်သူ - က - ၁၊ ဝ - ၇

၁။ အဓိက အသက်မွေးဝမ်းကျောင်း - 11-12-2019
ကျောင်း ပျက်စီးမှုများမှာ စောင့်ရှောက်ပါ။ စပါး စိုက်ပျိုးခြင်း ပြစ်သည်။ အိမ်ထောင်ရေးတွင် လူမှုရေး ပျက်စီးမှုများကို ယုံကြည်စိတ်ချရစေရန် အားပေးထောက်ခံပေးပါ။ အမျိုးသမီးအိမ်ထောင်ရေးတွင် (၁) အိမ်ထောင်ရေး ဖြစ်ပေါ်သည်။ အားပေးထောက်ခံပေးပါ။ အိမ်ထောင်ရေးတွင် အားပေးထောက်ခံပေးပါ။ အိမ်ထောင်ရေးတွင် အားပေးထောက်ခံပေးပါ။

၂။ တစ်နှစ်တာပတ်စပတ်သည် တစ်နှစ်တာအတွက် စိုက်ပျိုးရေး အားပေးထောက်ခံပေးပါ။ ကျေးရွာတွင် အသက်မွေးဝမ်းကျောင်း နှင့် ဆက်သွယ်ရန် အားပေးထောက်ခံပေးပါ။ အားပေးထောက်ခံပေးပါ။ အားပေးထောက်ခံပေးပါ။

၃။ အမျိုးသမီးများ အိမ်ထောင်ရေးတွင် ကျောင်း ပျက်စီးမှုများမှာ ပယ်ဖျက်ပေးရန် ပျိုးခြင်း ပြစ်သည်။ အမျိုးသမီးများနှင့် အဓိက အသက်မွေးဝမ်းကျောင်း ပျက်စီးမှုများနှင့် ပတ်သက်သော အိမ်ထောင်ရေး အားပေးထောက်ခံပေးပါ။ အားပေးထောက်ခံပေးပါ။ အားပေးထောက်ခံပေးပါ။

၆.၃။ ဥစ္စာနေကြွယ်ဝမှုအဆင့်သတ်မှတ်ခြင်း

၆.၃.၅ - 11.12.2019
 နေ့စဉ် - နံနက် ၈ နာရီ - ၁၂ နာရီ
 ပါဝင်သူ - ၈ - ၆ - ၇

အဆင့်	သတ်မှတ်ချက်	အိမ်ထောင်စုအရေအတွက်	ရာခိုင်နှုန်း
ချင်းသာထား အုပ်စု	ခြေတံ့ဂရုဏ်၊ အိမ်ထောင်စု၊ ခေါင်းကြီး၊ ဝမ်း၊ လက်ထောက်၊ လှူ၊ နှာ	3	17.5%
အဆင့်အတင့်	ခြေတံ့ဂရုဏ်၊ အိမ်ထောင်စု၊ ဝမ်း၊ ကြီးကြပ်ရေး၊ လှူ၊ နှာ၊ ကြီးကြပ်ရေး၊ ဝမ်း၊ လှူ၊ နှာ	5	29%
မပြောလျက် ထား အုပ်စု	ခြေတံ့ဂရုဏ်၊ နှာ၊ ကြီးကြပ်ရေး၊ လှူ	4	23.5%
ခွမ်းပါးထား အုပ်စု	ခြေတံ့ဂရုဏ်၊ ကြီးကြပ်ရေး၊ ဝမ်း၊ လှူ၊ နှာ	5	30%
စုစုပေါင်း		17	100%

ဥစ္စာနေကြွယ်ဝမှုအဆင့်သတ်မှတ်ခြင်း၏ သုံးသပ်ချက်

၆.၃.၅ - 11.12.2019
 နေ့စဉ် - နံနက် ၈ နာရီ - ၁၂ နာရီ
 ပါဝင်သူ - ၈ - ၆ - ၇

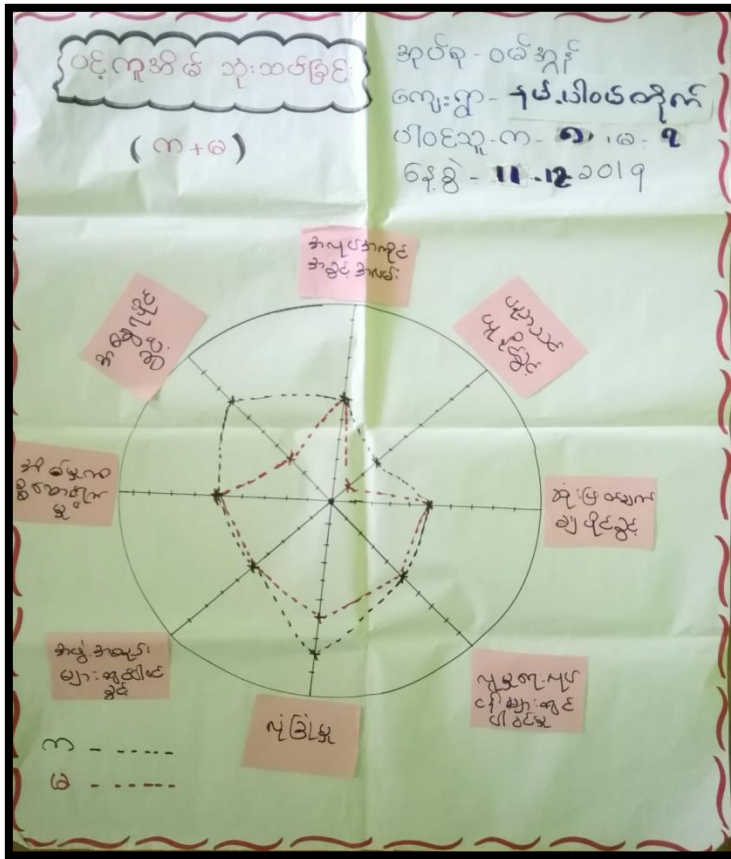
ဆွေးနွေးခြင်းနှင့် ဆန်းစစ်ခြင်း

၁။ ကျေးဇူးအတွင်း ဆင်းရဲ ခွမ်းပါးသော အိမ်ထောင်စု (၅) အိမ်ထောင်စုရှိပါသည်။
 ဆင်းရဲ ခွမ်းပါးပါး ရှိသည့် အကြောင်းမှာ လယ်ခြေများ မရှိခြင်း၊
 တို့ကြောင့်ဖြစ်သည်။ ပျံ့နှံ့ဝတ်စွဲ မရှိခြင်း၊ ကလေးများ
 ခြင်းတို့ကြောင့်လည်း ဖြစ်သည်။

၂။ ဆင်းရဲ ခွမ်းပါးပါး ဆူများကို ကျေးဇူးပေးပြီး တို့တက်ရေး အဖွဲ့
 အစည်းများ ဆိုရာတွင် ပါဝင် ကူညီပေးရင်း တို့အား လုပ်ငန်း
 တွင် အဖွဲ့အစည်းများ ဆိုပြီး ရင်းတို့ တင်ပြသော အဖွဲ့အစည်း
 များကို အလေးထား ဆုံးဖြတ်ပေးခြင်းဖြင့် ပါဝင်လာအောင်
 ဖြေလျှော့ပေးရမည်။

၃။ မိမိတို့ကလေးများ ပျံ့နှံ့ပါးများ ကလေးများ အဖွဲ့ကြီးစွာ
 ဖွဲ့စည်းပေးပြီး ကျေးဇူးအတွင်း ဆင်းရဲ ခွမ်းပါးသော
 အဖွဲ့များကို လက်ထောက် ပေးလှူပေးရန် ရှိသည့်အခါ
 ရှိသည့်အခါ ကျေးဇူးအတွင်း ဆင်းရဲ ခွမ်းပါးသော အဖွဲ့
 များကို လက်ထောက် ပေးလှူပေးခြင်းဖြင့် ပါဝင်လာအောင်
 ဖြေလျှော့ပေးရမည်။

၆.၄။ ကျား၊ မ ပင့်ကူအိမ်သုံးသပ်ခြင်း




ကျား၊ မ ပင့်ကူအိမ်သုံးသပ်ချက်

ပင့်ကူအိမ် သုံးသပ်ခြင်း အုတ်စု-ဝမ်းအွန်
 ကျေးရွာ-၅မံ.ပါဝမ်တိုက်
 ဝါဝင်သူ-က-၈, ၈-၉
 နေ့စွဲ- 11-12-2019

၀။ အုတ်စုအုတ်စု အုတ်စုအုတ်စု အုတ်စုအုတ်စု
 ၁။ အုတ်စုအုတ်စု အုတ်စုအုတ်စု အုတ်စုအုတ်စု
 ၂။ အုတ်စုအုတ်စု အုတ်စုအုတ်စု အုတ်စုအုတ်စု
 ၃။ အုတ်စုအုတ်စု အုတ်စုအုတ်စု အုတ်စုအုတ်စု
 ၄။ အုတ်စုအုတ်စု အုတ်စုအုတ်စု အုတ်စုအုတ်စု

၆.၅။ ကျေးရွာအရင်းအမြစ်အသုံးချမှုဇယား



ကျေးရွာအရင်းအမြစ်အသုံးချမှုဇယား သုံးသပ်ချက်

အိမ်ထောင်စု အသုံးချမှု ဇယား

ကျေးရွာ- ၂၀၁၉ ခုနှစ်

၁၁-၁၂-၂၀၁၉

၁။ အိမ်ထောင်စု: အိမ်ထောင်စုအရင်းအမြစ်များ

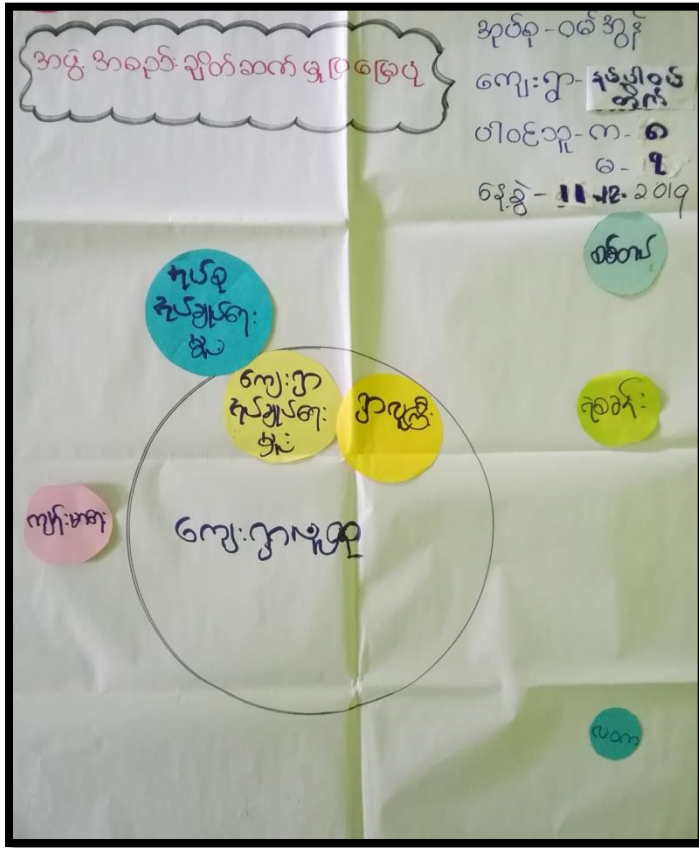
၂။ အိမ်ထောင်စု: အိမ်ထောင်စုအရင်းအမြစ်များ

၃။ အိမ်ထောင်စု: အိမ်ထောင်စုအရင်းအမြစ်များ

၄။ အိမ်ထောင်စု: အိမ်ထောင်စုအရင်းအမြစ်များ

၅။ အိမ်ထောင်စု: အိမ်ထောင်စုအရင်းအမြစ်များ

၆.၆။ အဖွဲ့အစည်းချိတ်ဆက်မှုပြမြေပုံ



အဖွဲ့အစည်းချိတ်ဆက်မှုပြမြေပုံ သုံးသပ်ချက်

အဖွဲ့အစည်းချိတ်ဆက်မှုပြမြေပုံ

အုပ်စု - ဝမ်အွန်
 ကျေးဇူး - နယ်ပယ်ဝန်ထမ်း
 ပါဝင်သူ - က - ၈
 မ - ၇
 နေ့စွဲ - 11.12.2019

ဆွေးနွေးခြင်း နှင့် ဆန်းစစ်ခြင်း

၁။ ကျေးဇူးဇယားတွင် ကျေးဇူးဇယား ဒုဥပ
 သါပေးခြင်း၊ ဥပမာအားဖြင့် သည် ကျေးဇူးဇယား ဒုဥပ
 ဖွဲ့စည်းခြင်းများ နှင့် ဖွဲ့စည်းခြင်းတို့ကို စာအုပ်အတွက်
 ကနဦးစောင့်ဆိုင်း

၂။ ဒုဥပဒေ ဒုဥပဒေများသည် ကျေးဇူးဇယား ဒုဥပ
 သါပေးခြင်း၊ ဥပမာအားဖြင့် စာအုပ်ကျေးဇူးဇယား
 ပူးတွဲကဏ္ဍဆက်သွယ်စောင့်ဆိုင်းခြင်းသည်

၃။ ပုံစံအားဖြင့် စာအုပ်ကျေးဇူးဇယား၊ လစာအဖွဲ့
 များသည် ဒုဥပဒေဒုဥပဒေများဖြင့် စာအုပ်ကျေးဇူးဇယား
 ပူးတွဲကဏ္ဍဆက်သွယ်စောင့်ဆိုင်းခြင်းသည်

၇။ ကျေးရွာဖွံ့ဖြိုးရေးအစီအစဉ်ဆောင်ရွက်မှုမှတ် တမ်းဓါတ်ပုံများ

ကျေးရွာအစည်းအဝေးနှင့် PRA Tools များအသုံးပြု၍ အချက်အလက်ကောက်ခံခြင်း



ဒုတိယနှစ်စက်

	အမျိုးသား(အရေအတွက်)	အမျိုးသမီး(အရေအတွက်)	စုစုပေါင်းအရေအတွက်
လူဦးရေ			
လူမျိုးစု (၁)----- <i>ဗမာ</i>	64	51	125
လူမျိုးစု (၂)-----			
လူမျိုးစု (၃)-----			
အခြား			
အိမ်ထောင်ဦးစီး	17	-	17

(ခ)အခြေခံအဆောက်အအုံ အသုံးအဆောင်များ

စာသင်ကျောင်း	အမှတ် ခြံစံပါ	ကျန်းမာရေး	အမှတ်ပြု ခပ်ပါ	ဘာသာရေးအဆောက် အအုံများ	အမှတ် ခြံစံပါ
အထက်တန်းကျောင်း	<input type="checkbox"/>	ဆေးရုံ	<input type="checkbox"/>	စေတီ	<input type="checkbox"/>
အလယ်တန်းကျောင်း	<input type="checkbox"/>	ကျန်းမာရေးဌာန	<input type="checkbox"/>	ဘုန်းကြီးကျောင်း	<input type="checkbox"/>
မူလတန်းကျောင်း	<input type="checkbox"/>	ကျန်းမာရေးဌာနခွဲ	<input type="checkbox"/>	ဟိန္ဒူဘုရားကျောင်း	<input type="checkbox"/>
မူကြိုကျောင်း	<input type="checkbox"/>	ဆေးပေးခန်း	<input type="checkbox"/>	ခရစ်ယာန်ကျောင်း	<input type="checkbox"/>
အခြား	<input type="checkbox"/>	အခြား	<input type="checkbox"/>	ဗလီ	<input type="checkbox"/>
				အခြား	<input type="checkbox"/>
မှတ်ချက်		မှတ်ချက်		မှတ်ချက်	

ဒုတိယနှစ်စက်ဝန်း

(ဂ) ကျွမ်းကျင်သူများမှတ်တမ်း (ကျေးရွာတွင်နေထိုင်သော သို့မဟုတ် တခြားရွာမှလာရောက်သောကျွမ်းကျင်သူများ)

(ခ) စာသင်ကျောင်း		(၂) ကျန်းမာရေး			(၃) လက်မှုပညာရှင်			
ရွာတွင်နေထိုင်သူ	အခြားရွာမှလာသူ		ရွာတွင်နေထိုင်သူ	အခြားရွာမှလာသူ		ရွာတွင်နေထိုင်သူ	အခြားရွာမှလာသူ	
မူလတန်းပြဆရာ/မ	<input type="checkbox"/>	<input type="checkbox"/>	ဆရာဝန်	<input type="checkbox"/>	<input type="checkbox"/>	လက်သမား	<input type="checkbox"/>	<input type="checkbox"/>
အထက်တန်းပြဆရာ/မ	<input type="checkbox"/>	<input type="checkbox"/>	လက်ထောက်ကျန်းမာရေးမှူး	<input type="checkbox"/>	<input type="checkbox"/>	ပန်းရံ	<input type="checkbox"/>	<input type="checkbox"/>
အလယ်တန်းပြဆရာ/မ	<input type="checkbox"/>	<input type="checkbox"/>	အမျိုးသမီးကျန်းမာရေးဆရာမ	<input type="checkbox"/>	<input type="checkbox"/>	လျှပ်စစ်ကျွမ်းကျင်ပီးသမား	<input type="checkbox"/>	<input type="checkbox"/>
မူကြိုဆရာ/မ	<input type="checkbox"/>	<input type="checkbox"/>	သားဖွားဆရာမ	<input type="checkbox"/>	<input type="checkbox"/>	ရေပိုက်သွယ်သူ	<input type="checkbox"/>	<input type="checkbox"/>
အခြား	<input type="checkbox"/>	<input type="checkbox"/>	ပြည်သူ့ကျန်းမာရေးလုပ်သား	<input type="checkbox"/>	<input type="checkbox"/>	စက်ပြင်ဆရာ	<input type="checkbox"/>	<input type="checkbox"/>
မှတ်ချက်	မှတ်ချက်			မှတ်ချက်				

(ဃ) ကျေးရွာသို့ ရောက်ရှိနိုင်သည့်လမ်းအခြေအနေ / ကျေးရွာတစ်ရွာသည် ၎င်း၏ကျေးရွာအုပ်စုနှင့် ဆက်သွယ်ထားသောလမ်းအခြေအနေ (အောက်ပါတို့ကိုဝိုင်းပါ)

ကျောက်ကြမ်းလမ်း ကတ္တရာလမ်း ကွန်ကရစ်လမ်း မော်တော်ဆိုင်ကယ်လမ်း
 ကျောက်ခင်းလမ်း မြေသားလမ်း လူသွားလမ်း အခြား _____

(င) ကျေးရွာဖွံ့ဖြိုးမှုစီမံချက် ဝိုင်းပါ

(၁) လူထုတော်ပြုစီမံကိန်းမစတင်မှ ဤကျေးရွာတွင်ကျေးရွာဖွံ့ဖြိုးမှု ရှိပါသည် (မရှိပါ) မသိပါ

စီမံချက်ရှိခဲ့ပါသလား?

(၂) ရှိခဲ့ပါလျှင် ဤစီမံချက်ကို မည်သည့် ခုနှစ်တွင်ပြင်ဆင်ခဲ့ပါသနည်း? နှစ်-----/မသိပါ

(၃) ဤစီမံချက်ကို မြို့နယ်မှအတည်ပြုခဲ့ပါသလား? ပြုခဲ့ပါသည်/မပြုခဲ့ပါ /မသိပါ

ဒုတိယနှစ်စက်

(စ) ခရီးအကွာအဝေး

(၁) ဤကျေးရွာ၏ပဟိုမှ၎င်းကျေးရွာအုပ်စု၏ပဟိုအထိခရီးမိုင်မည်မျှကွာဝေးသနည်း? မိုင်-11---/မသိပါ

(၂) ဤကျေးရွာမှ ၎င်းကျေးရွာအုပ်စု၏ပဟိုအထိသွားလာရာတွင်ကြာမြင့်သည့်အချိန်၊

ခြောက်သွေ့ရာသီတွင်ကြာချိန်-01:၀၀:၀၀--ထော်လာရီ/မော်တော်ဆိုင်ကယ်/ခြေလျင်/လား/မော်တော်ဘုတ်/

အခြား -----

မိုးရာသီတွင်ကြာချိန်-01:3၀:၀၀-----ထော်လာရီ/မော်တော်ဆိုင်ကယ်/ခြေလျင်/လား/မော်တော်ဘုတ်/

အခြား -----

(ဆ) ပတ်ဝန်းကျင်ဆိုင်ရာသဘာဝဘေးအန္တရာယ်

ဤကျေးရွာတွင်ကြေးခြင်းကဲ့သို့ သဘာဝဘေးအန္တရာယ်ကျရောက်ဖူးခြင်း ရှိပါသလား။

မရှိပါ ရှိပါသည် ရှိလျှင်ဖော်ပြပါ-----

(ဇ) ကျေးရွာတွင် ဇွဲစည်းထားသော အဖွဲ့အစည်းများ

လူထုပဟိုပြုစီမံကိန်းမတိုင်မီ ဤကျေးရွာတွင် ကျေးရွာဖွံ့ဖြိုးရေးအတွက် အစိုးရ(သို့) ရွာသားများကိုယ်တိုင်(သို့) စီမံကိန်းတစ်ခုခုမှ ဇွဲစည်းထားသည့် အဖွဲ့အစည်းများရှိပါသလား။

(၁) -----

(၂) -----

(ဈ) အထွေထွေအုပ်ချုပ်ရေး ဦးစီးဌာန (GAD) မှ မှတ်တမ်းတင်ထားခြင်း

ဤကျေးရွာသည် အထွေထွေအုပ်ချုပ်ရေး ဦးစီးဌာန (GAD) မှ မှတ်တမ်းတင်ထားမှု ရှိပါသလား။

မရှိပါ ရှိပါသည်

ကျေးရွာခေါင်းဆောင် အမည်

ဒေါ်မျက်က

လက်မှတ်

နေ့စွဲ 11-12-19

လူထုစည်းရုံးရေးမှူး

အမည်

ဒေါ်ဆန်းစုန်း၊ *Sawhita*

လက်မှတ်

နေ့စွဲ 11-12-19

၁၀။ ကျေးရွာဖွံ့ဖြိုးရေး ဦးစားပေးအစီအစဉ် (ပုံစံ -၃)

၁၀.၁ ဒုတိယနှစ်စက်ဝန်း ကျေးရွာဖွံ့ဖြိုးရေး ဦးစားပေးအစီအစဉ်(ပုံစံ-၃)

အမှတ်(၃)ကျေးရွာဖွံ့ဖြိုးရေးအစဉ်အစီအစဉ်အစီအစဉ်		ကျေးရွာပုံစံနံပါတ်	အထောက်အကူပြု	စက်ဝန်းအစဉ်
လူထုစည်းရုံးရေးပူး/ဝန်ထမ်း အမည် ဒေါ်အိမ်အေး				
နေ့စွဲ 11.12.19	စက်ဝန်းအား အမှတ်ခြံစိမ့် (✓) ။ စက်ဝန်း(၁)၊ စက်ဝန်း(၂)၊ စက်ဝန်း(၃)၊ စက်ဝန်း(၄)			
ပြည်နယ်/တိုင်း ရှမ်း၊ အရှေ့	မြို့နယ် ဝိုင်းခတ်	ကျေးရွာအုပ်စု ဝင်းဗွင်	ကျေးရွာ ၅၀၀၊ ၆၀၀၊ ၇၀၀	
ကား အခက်အခဲအတားအဆီးများအားဆွေးနွေးခြင်း - ယခုလက်ရှိအခြေအနေတွင်ကျေးရွာဖွံ့ဖြိုးတိုးတက်ရေးအတွက် အဓိကအခက်အခဲအတားအဆီးများသည် မည်သည်များဖြစ်ပါသနည်း။ (အမျိုးသား/သမီး အနည်းဆုံးအခက်အခဲ ၅ ခုစီဖော်ပြပါ)				
(အခက်အခဲအတားအဆီးများအားဆွေးနွေးခြင်း)အုပ်စုစွဲ၊ ဆွေးနွေးမှုများမှ တင်ပြသောအခက်အခဲအတားအဆီးများ				
၁။ ကျေးရွာအုပ်စု ဝင်းဗွင်၊ ကျေးရွာ ၅၀၀၊ ၆၀၀၊ ၇၀၀				<input type="checkbox"/> ကျား ဝေ <input checked="" type="checkbox"/> မကျား + မ
၂။ ကျေးရွာအုပ်စု ဝင်းဗွင်၊ ကျေးရွာ ၅၀၀၊ ၆၀၀၊ ၇၀၀				<input type="checkbox"/> ကျား ဝေ <input checked="" type="checkbox"/> မကျား + မ
၃။ ကျေးရွာအုပ်စု ဝင်းဗွင်၊ ကျေးရွာ ၅၀၀၊ ၆၀၀၊ ၇၀၀				<input type="checkbox"/> ကျား ဝေ <input checked="" type="checkbox"/> မကျား + မ
၄။ ကျေးရွာအုပ်စု ဝင်းဗွင်၊ ကျေးရွာ ၅၀၀၊ ၆၀၀၊ ၇၀၀				<input type="checkbox"/> ကျား ဝေ <input type="checkbox"/> ကျား + မ
၅။ ကျေးရွာအုပ်စု ဝင်းဗွင်၊ ကျေးရွာ ၅၀၀၊ ၆၀၀၊ ၇၀၀				<input type="checkbox"/> ကျား ဝေ <input type="checkbox"/> ကျား + မ
၆။ ကျေးရွာအုပ်စု ဝင်းဗွင်၊ ကျေးရွာ ၅၀၀၊ ၆၀၀၊ ၇၀၀				<input type="checkbox"/> ကျား ဝေ <input type="checkbox"/> ကျား + မ
၇။ ကျေးရွာအုပ်စု ဝင်းဗွင်၊ ကျေးရွာ ၅၀၀၊ ၆၀၀၊ ၇၀၀				<input type="checkbox"/> ကျား ဝေ <input type="checkbox"/> ကျား + မ
၈။ ကျေးရွာအုပ်စု ဝင်းဗွင်၊ ကျေးရွာ ၅၀၀၊ ၆၀၀၊ ၇၀၀				<input type="checkbox"/> ကျား ဝေ <input type="checkbox"/> ကျား + မ
၉။ ကျေးရွာအုပ်စု ဝင်းဗွင်၊ ကျေးရွာ ၅၀၀၊ ၆၀၀၊ ၇၀၀				<input type="checkbox"/> ကျား ဝေ <input type="checkbox"/> ကျား + မ
၁၀။ ကျေးရွာအုပ်စု ဝင်းဗွင်၊ ကျေးရွာ ၅၀၀၊ ၆၀၀၊ ၇၀၀				<input type="checkbox"/> ကျား ဝေ <input type="checkbox"/> ကျား + မ

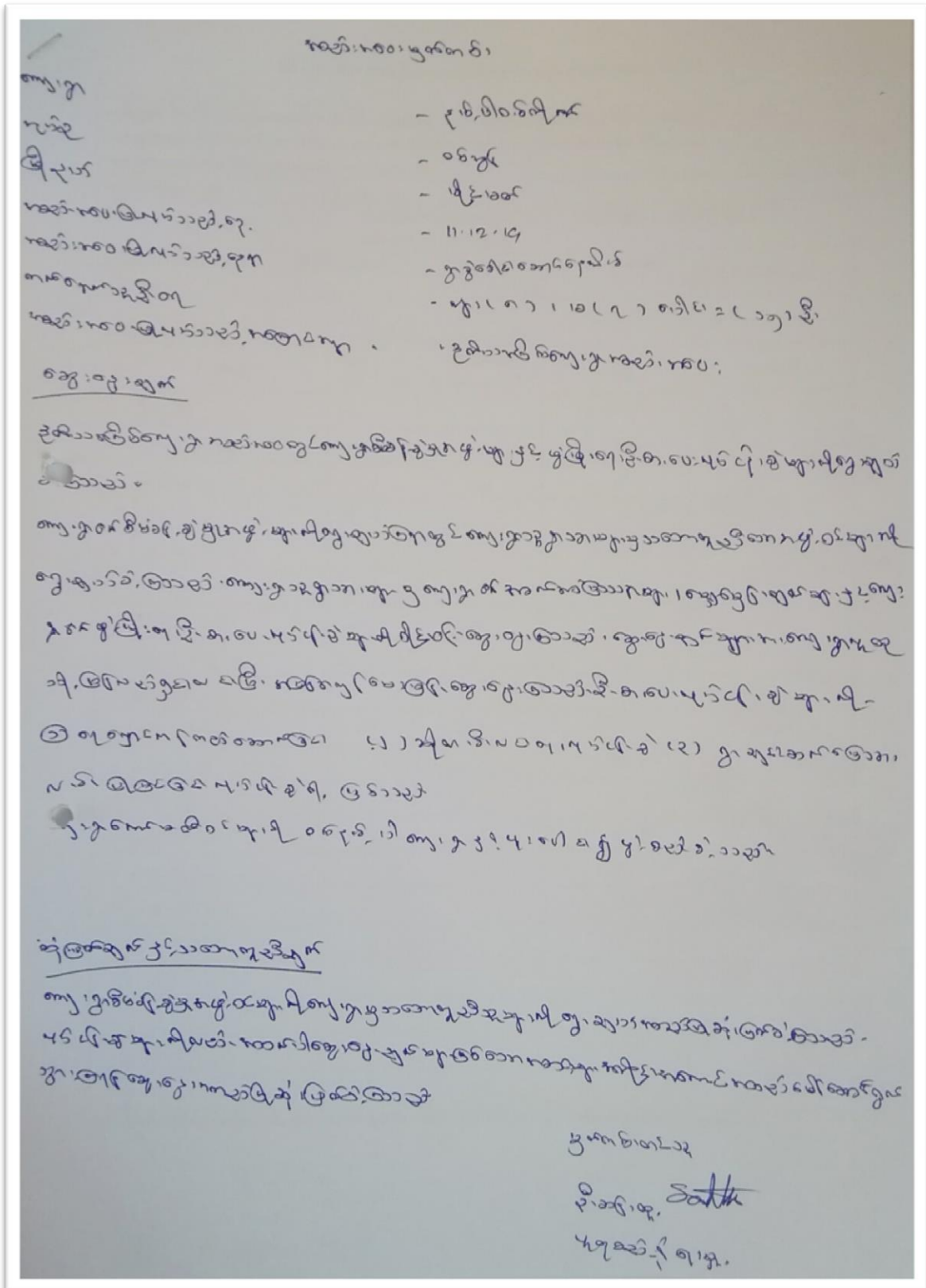
၁၁။ ကဏ္ဍအလိုက်ဦးစားပေးဖွံ့ဖြိုးရေးလုပ်ငန်းစဉ်များ

၁၁.၁။ ဒုတိယနှစ်စက်ဝန်း ကဏ္ဍအလိုက်ဦးစားပေးဖွံ့ဖြိုးရေးလုပ်ငန်းစဉ်များ

ကဏ္ဍ		စဉ်	လုပ်ငန်းအမျိုးအစား	အဆိုပြုသူ(အမှန်ဖြစ်ရန်)			ခုနှစ်	ထောက်ပံ့မည့်အဖွဲ့အစည်း (သို့) ဥက္ကဋ္ဌ	မှတ်ဖျက်
				ကျား	မ	ကျား+မ			
အထွေထွေအထောက်အပံ့ (လမ်း/တံတား/ရေရရှိရေး/ဖိလက် ရေး)	၀	၁	၁၅၀၅၂၀၀၀၀၀၀၀၀၀၀၀၀			၁			
	၂	၂	၂၅၀၀၀၀၀၀၀၀၀၀၀			၁			
	၃	၃	၃၅၀၀၀၀၀၀၀၀၀၀၀			၁			
	၄	၄	၄၅၀၀၀၀၀၀၀၀၀၀၀			၁			
	၅	၅							
လူမှုဖွံ့ဖြိုးရေး (ယဉ်ကျေးရေး/ ကျန်းမာရေး နှင့် ဆိုင်ခေ့ဘာအထောက်အပံ့များနှင့် အခြားလိုအပ်ချက်များ)	၀	၀							
	၂	၂							
	၃	၃							
	၄	၄							
	၅	၅							
သတ်မှတ်ပေးသောကဏ္ဍ (စိုက်ပျိုးရေး/ ဖွံ့ဖြိုးရေး နှင့် ဆိုင် ခေ့ဘာ အထောက်အပံ့များ နှင့် အခြား လိုအပ်ချက်များ)	၀	၀							
	၂	၂							
	၃	၃							
	၄	၄							
	၅	၅							
သဘာဝဘေးအန္တရာယ် လျော့ချရေး ကဏ္ဍ	၀	၀							
	၂	၂							
	၃	၃							
	၄	၄							
	၅	၅							
အခြားကဏ္ဍ (အခြားဆိုင်ရာများသို့ လိုအပ်သည့် နှုန်းကြေး နှင့် အကောင်အထည် ဆောင်ရွက်မှုအားဖြည့်ဆည်းပေးသော လုပ်ငန်းစဉ်)	၀	၁	၁၅၀၀၀၀၀၀၀၀၀၀၀						
	၂	၂	၂၅၀၀၀၀၀၀၀၀၀၀၀						
	၃	၃	၃၅၀၀၀၀၀၀၀၀၀၀၀						
	၄	၄							
	၅	၅							

၁၂။ အစည်းအဝေးမှတ်တမ်းများ

၁၂.၁။ ဒုတိယနှစ်စက်ဝန်းကျေးရွာအစည်းအဝေးမှတ်တမ်းများ



၁၃။ကျေးရွာစီမံခန့်ခွဲမှုအဖွဲ့ဝင်များစာရင်း

"ကျေးရွာစီမံခန့်ခွဲမှုအဖွဲ့"စာရင်း

ကျေးရွာ - ၀.၆၅၆.၀၂ + ၃၆.၂၀၆၅၂၂
 အုပ်စု - ၀၆အွန်
 ရက်စွဲ - ၂၈.၁၁.၁၇

စဉ်	ကော်မတီအမည်/ အဖွဲ့အမည်	အမည်	ရာထူး	မှတ်ချက်/ ဖုန်းနံပါတ်
၁	ဥက္ကဋ္ဌ	ဦးအိုင်ဆွေ(၁)	ဥက္ကဋ္ဌ	
		ဒေါ်အိအောင်	ဥက္ကဋ္ဌ	
၂	ဝယ်ယူရေးဆပ်ကော်မတီ	ဦးအိုင်ဝမ်း	ခေါင်းဆောင်	
		ဒေါ်အိအောင်	အဖွဲ့ဝင်	
		ဒေါ်အိအောင်	အဖွဲ့ဝင်	၃၆.၂၀၆၅၂၂
၃	စောင့်ကြည့်ကြီးကြပ်ရေးဆပ်ကော်မတီ	ဒေါ်အိကျော်	ခေါင်းဆောင်	
		ဦးအိုင်အောင်	အဖွဲ့ဝင်	
		ဒေါ်အိအောင်	အဖွဲ့ဝင်	၃.၆၂၀၆၅၂၂
၄	လုပ်ငန်းလည်ပတ်ရေးနှင့် ပြုပြင်ထိန်းသိမ်းရေးဆပ်ကော်မတီ	ဦးအိုင်အောင်	ခေါင်းဆောင်	
		ဒေါ်အိအောင်	အဖွဲ့ဝင်	
			အဖွဲ့ဝင်	
၅	ဝေဖန်အကြံပြု တိုင်ကြားဖြေရှင်းရေးကိုယ်စားလှယ်	ဦးအိုင်ဆွေ(၂)	ကိုယ်စားလှယ်	
		ဒေါ်အိအောင်	ကိုယ်စားလှယ်	
၆	ကျေးရွာငွေစာရင်းကိုင်	ဒေါ်အိအောင်	ငွေစာရင်းကိုင်	
၇	ကျေးရွာစေတနာ့ဝန်ထမ်း	ဦးအိုင်အိုင်	စေတနာ့ဝန်ထမ်း	
		ဒေါ်အိအောင်	စေတနာ့ဝန်ထမ်း	



လူထုဗဟိုပြုစီမံကိန်း
“ကျေးလက်လူထုအခြေပြု၊ ဖွံ့ဖြိုးမှုကိုတိုးရှေးရှု”
လူထုဗဟိုပြုစီမံကိန်း၊ မိုင်းခတ်မြို့နယ်၊ ရှမ်းပြည်နယ် (အရှေ့ပိုင်း)