

ပြည်ထောင်စုသမ္မတမြန်မာနိုင်ငံတော်အစိုးရ  
စိုက်ပျိုးရေး၊ မွေးမြူရေးနှင့် ဆည်မြောင်းဝန်ကြီးဌာန  
ကျေးလက်ဒေသဖွံ့ဖြိုးတိုးတက်ရေးဦးစီးဌာန

# လူထုပတ်ဝန်းကျင်ထိန်းသိမ်းရေး



ကျေးရွာဖွံ့ဖြိုးရေးအစီအစဉ်  
Village Development Plan (VDP)  
ဝမ်အွန်ကျေးရွာအုပ်စု၊ အင်နမ့်တောကျေးရွာ

မာတိကာ

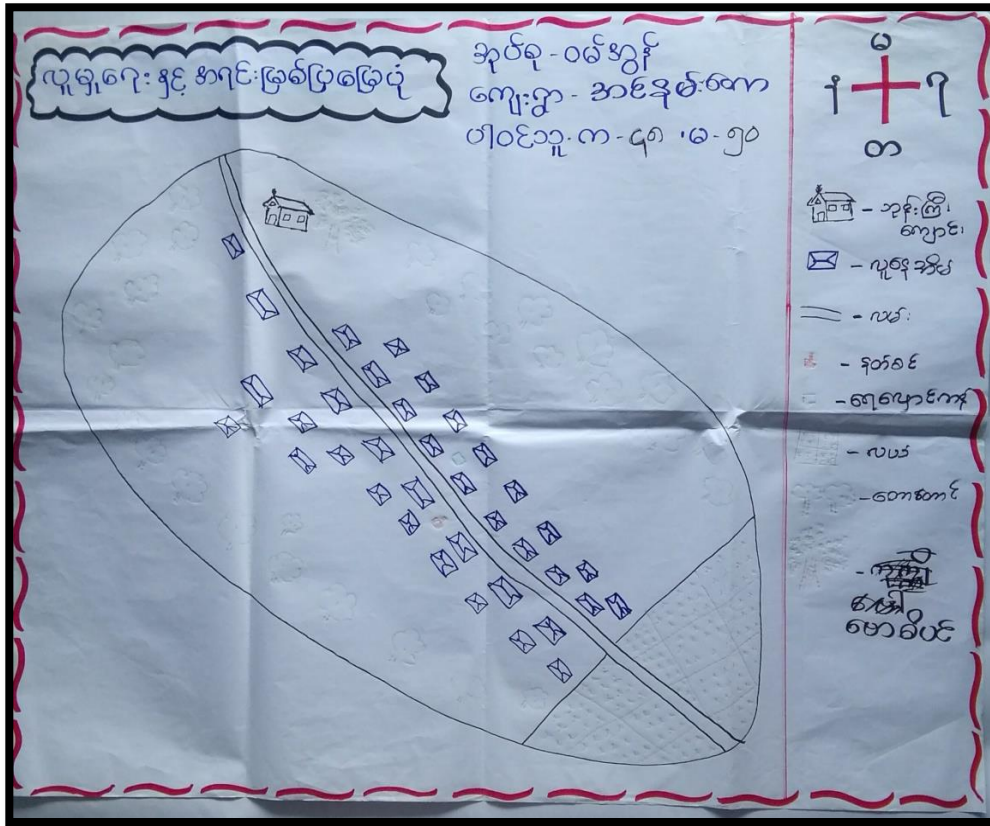
စဉ်	အကြောင်းအရာ	စာမျက်နှာ
၁။	မြို့နယ်မြေပုံ .....	၂
၂။	ကျေးရွာမြေပုံ(တည်နေရာ) .....	၃
၃။	အုပ်စုတွင်ပါဝင်သောကျေးရွာများစာရင်း .....	၃
၄။	ကျေးရွာအခြေခံအချက်အလက်များ (ကျေးရွာသမိုင်းကြောင်း) .....	၄
၅။	လူထုပူးပေါင်းပါဝင်သောလူမှုဆန်းစစ်ခြင်း နှင့် အကဲဖြတ်ခြင်းလုပ်ငန်းစဉ် (PSA/ PRA) အကျဉ်းချုပ်ဇယား.....	၄
၆။	ကျေးရွာဖွံ့ဖြိုးရေးအစီအစဉ်အတွက်အသုံးပြုခဲ့သော PRA tools များနှင့် တစ်ခုချင်းစီ အတွက်သုံးသပ်ချက်များ .....	၅-၁၀
၇။	ကျေးရွာဖွံ့ဖြိုးရေးအစီအစဉ်ဆောင်ရွက်မှုမှတ်တမ်းခါတ်ပုံများ .....	၁၁
၈။	ကျေးရွာအခြေခံအချက်အလက်(ပုံစံ-၁) .....	၁၂-၁၄
၉။	စီမံကိန်းစက်ဝန်းအချိန်ဇယား(ပုံစံ-၂) .....	၁၅
၁၀။	ကျေးရွာဖွံ့ဖြိုးရေးဦးစားပေးအစီအစဉ်(ပုံစံ-၃) .....	၁၆-၁၇
၁၁။	ကဏ္ဍအလိုက်ဦးစားပေးဖွံ့ဖြိုးရေးလုပ်ငန်းစဉ်များ .....	၁၈
၁၂။	LIFT၏နည်းပညာအကူအညီဖြင့်ရေးဆွဲထားသောကျေးရွာဖွံ့ဖြိုးရေးအစီအစဉ် ကိုးကားချက်.....	၁၉

LIFT၏နည်းပညာအကူအညီဖြင့်ရေးဆွဲထားသောကျေးရွာဖွံ့ဖြိုးရေးအစီအစဉ်မှ အချက်အလက်များကို ကိုးကားအသုံးပြုထားပါသည်။

### ၁။ မိုင်းခတ်မြို့နယ်အခြေပြမြေပုံ



၂။ အင်နမ့်တော ကျေးရွာ အခြေပြမြေပုံ

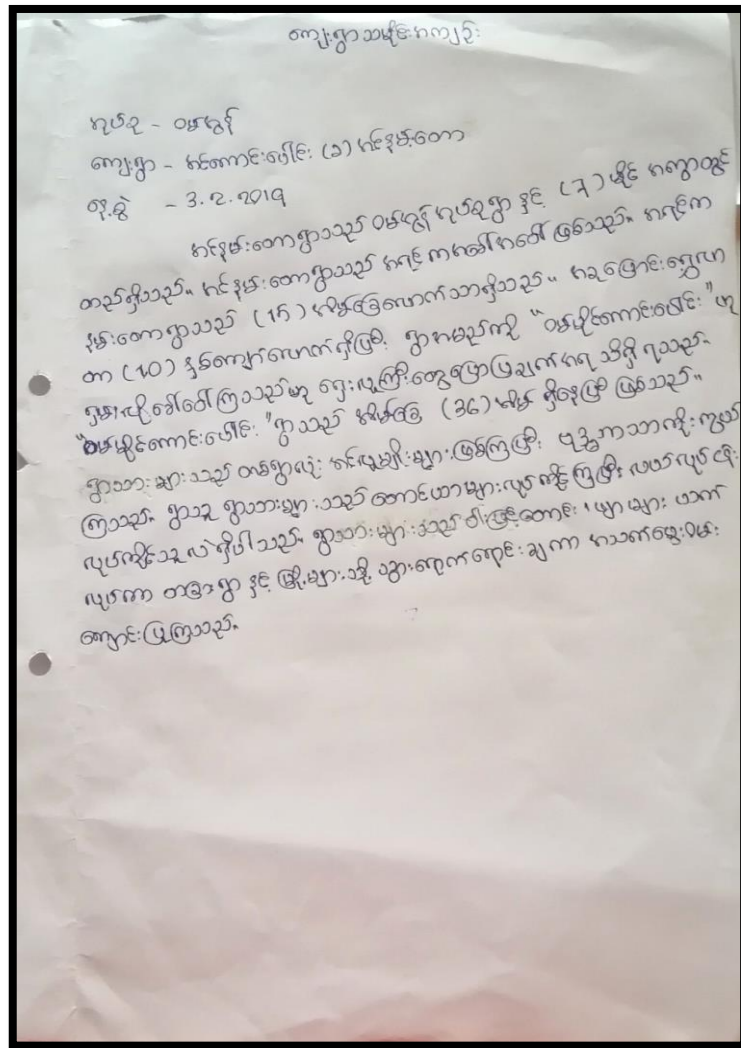


၁၁၂

၃။ ဝမ်းအွန် ကျေးရွာအုပ်စု တွင်ပါဝင်သောကျေးရွာများစာရင်း

- |                                         |                             |
|-----------------------------------------|-----------------------------|
| ၁ - ဝမ်းအွန်ကျေးရွာ                     | ၁၂- ဝမ်းဟောရွာ              |
| ၂ - ဝမ်းကန်ကျေးရွာ                      | ၁၃- နောင်မုရွာ              |
| ၃ - ဟိုကျင်းကျေးရွာ                     | ၁၄- နမ့်ပုံရွာ              |
| ၄ - ဝမ်းကောင်းပေါင်း(ခ) အင်နမ်းတော ရွာ  | ၁၅- ဝမ်းကျန်ရွာ             |
| ၅- အင်ခိုလုံရွာ                         | ၁၆- ဝမ်းမိုင်ပင်းဆာရွာ      |
| ၆- အင်ဝမ်းကျမ်ရွာ                       | ၁၇- ဝမ်းနမ့်ပါရွာ           |
| ၇- အင်ဝမ်းကြုံရွာ                       | ၁၈- အင်ပါကုန်ရွာ            |
| ၈- အင်ဝမ်းပူးရွာ                        | ၁၉- နမ့်ပေါက်ဝမ်းကျောင်းရွာ |
| ၉- အင်ဝမ်းမတ်ရွာ                        | ၂၀- အင်ကောင်းယောင်းရွာ      |
| ၁၀- အင်ယန်းခမ်းရွာ                      | ၂၁- အင်ဆိုင်းရွာ            |
| ၁၁- ဝမ်းနားနောက် (ခ) ဝမ်းနောင်ကျောက်ရွာ |                             |

**၄။ ကျေးရွာအခြေခံအချက်အလက်များ (ကျေးရွာသမိုင်းကြောင်း)**

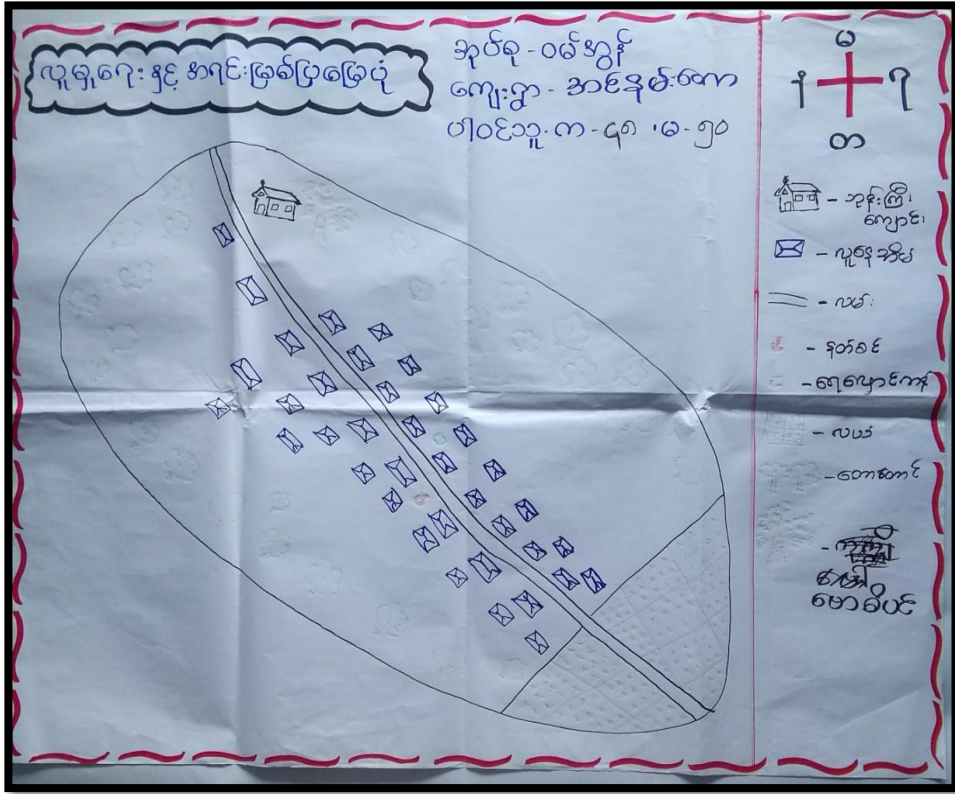


**၅။ လူထုပူးပေါင်းပါဝင်သော လူမှုဆန်းစစ်ခြင်းနှင့် အကဲဖြတ်ခြင်းလုပ်ငန်းစဉ် အကုဉ်းချုပ်ဖော်ပြချက်**

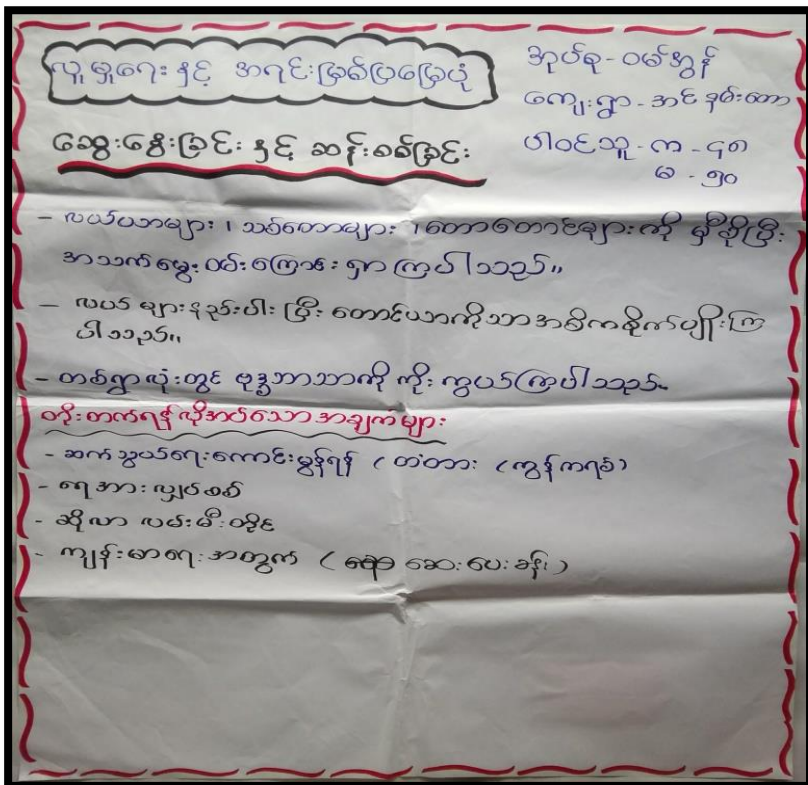
စဉ်	အသုံးပြုခဲ့သော PRA Tools များ
၁	ကျေးရွာအရင်းအမြစ်ပုံပြင် (Social Map)
၂	ရာသီခွင်ပြပြက္ခဒိန် (Seasonal Calendar)
၃	ဥစ္စာနေကြွယ်ဝမှု ဦးစားပေးအဆင့်သတ်မှတ်ခြင်း (Wealth Ranking)
၄	ကျား မ ဟင့်ကူအိမ်သုံးသပ်ခြင်း (Cob Web)
၅	အရင်းအမြစ်အသုံးချမှုဖော်ထုတ်ခြင်း ဇယား (Asset Mapping)
၆	အဖွဲ့အစည်းချိတ်ဆက်မှုပုံပြင် (Venn diagram)

၆။ ကျေးရွာဖွံ့ဖြိုးရေးအစီအစဉ်အတွက်အသုံးပြုခဲ့သော PRA tools တစ်ခုချင်းစီအတွက် သုံးသပ်ချက်များ

လူမှုရေးနှင့် ကျေးရွာအရင်းအမြစ်ပြုမြေပုံ



လူမှုရေးနှင့် ကျေးရွာအရင်းအမြစ်ပြုမြေပုံ သုံးသပ်ချက်



ရာသီခွင်ပြ ပြက္ခဒိန်

ရာသီခွင်ပြ ပြက္ခဒိန်		အုပ်စု - ဝမ်အိုင်ကျေးရွာ - အင်ဒိုနီးရှား												မှတ်ချက်
		ပါဝင်သူ - က - 48 ဝ - 50												
အကြောင်းအရာ	ရက်စွဲ	မေလ	မေ	မေ	မေ	မေ	မေ	မေ	မေ	မေ	မေ	မေ	မေ	မှတ်ချက်
ရက်စွဲ														
အပူချိန်														
မိုးရွာခြင်း														
လေအား														
ရေအောက်														
အပူချိန်														
မိုးရွာခြင်း														
လေအား														
ရေအောက်														
အပူချိန်														
မိုးရွာခြင်း														
လေအား														
ရေအောက်														

ရာသီခွင်ပြ ပြက္ခဒိန် သုံးသပ်ချက်

ရာသီခွင်ပြ ပြက္ခဒိန်

အုပ်စု - ဝမ်အိုင်ကျေးရွာ - အင်ဒိုနီးရှား

ဆွေးနွေးခြင်း၊ ဖွင့်ဆန်းစစ်ခြင်း၊ ပါဝင်သူ - က - ၄၈ ဝ - ၅၀

၁။ လယ်ကိုအဓိကလုပ်ကိုင်ကြသည်။

၂။ ၁၂၊ ၁၃၊ ၁၄ ရက်များတွင် မိုးရွာပြီး လမ်းများကောင်းသည်။

၃။ အောက်တိုဘာလတွင် ဝမ်းရောဂါများဖြင့် ပျက်စီးနေသော လူတွေကို ကူညီပေးရမည်။

၄။ ဝက်မွေးမြူကြသည်။

၅။ မြေ၊ မေ၊ ဇူလိုင်၊ စက်တင်ဘာ၊ ဒီဇင်ဘာလများတွင် ရာသီအတိုင်း အခြေအနေအထား ကျန်းမာရေး မကောင်းပါ။

၆။ ချိုင့်ဝင်အာရှ ဒီဇင်ဘာလများတွင် အားလပ်သည်။

ဥစ္စနေကြွယ်ဝမှုအဆင့်သတ်မှတ်ခြင်း

ဥစ္စနေကြွယ်ဝမှုအဆင့်သတ်မှတ်ခြင်း		အုပ်စု - ဝမ်းအွန်	ကျေးရွာ -
		ပါဝင်သူ - ၈	၆
အဆင့်	သတ်မှတ်ချက်	အိမ်ထောင်စုအရေအတွက်	ရာခိုင်နှုန်း
ချမ်းသာထောအုပ်စု	ဆိုင်ကယ် / တောင်ယာ ၃ / ကျွဲ ၂ ခွာ / ကြက် / ဝက် / လယ်ထွက်အစား / ဆန်ကျိတ်အစား	4	
အသင့်အတင့်	တောင်ယာ / လယ်စိုက်ကြက် / ဝက် / လယ်ထွက်အစား	21	
မပြေလည်ထောအုပ်စု	တောင်ယာ / လယ် / ကြက် / ဝက်	10	
နွမ်းပါးထောအုပ်စု	တောင်ယာ (အနည်းငယ်) / ကြက် / ဝက်	2	
စုစုပေါင်း		37	

ဥစ္စနေကြွယ်ဝမှုအဆင့်သတ်မှတ်ခြင်း၏ သုံးသပ်ချက်

ဥစ္စနေကြွယ်ဝမှုအဆင့်သတ်မှတ်ခြင်း

အုပ်စု - ဝမ်းအွန်  
ကျေးရွာ - အင်ဒိုမိတ်

ဆွေးနွေးခြင်း နှင့် ဆန်းစစ်ခြင်း ပါဝင်သူ - ၈ - ၄၈  
၆ - ၅၀

⇒ ကျေးရွာတွင် နွမ်းပါးထော အိမ်ထောင်စု (၂) အိမ်ရှိပါသည်။

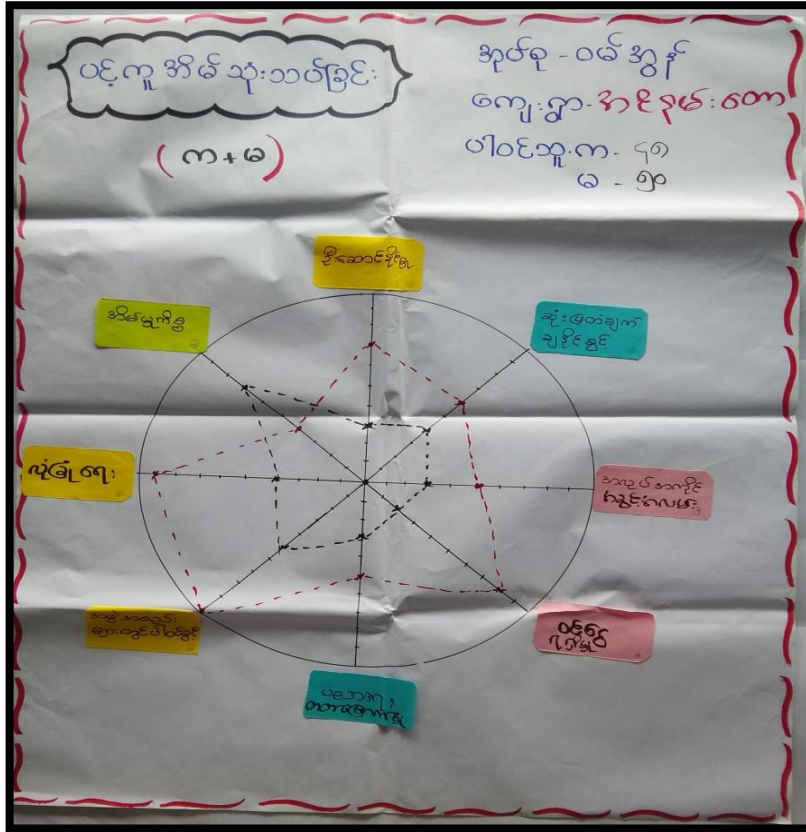
⇒ ဆင်းရဲနွမ်းပါးသည့် အကြောင်းမှာ အမျိုးသမီး ဦးဆောင်သော အိမ်ထောင်စုဖြစ်ပြီး လုပ်ကိုင် အားသောက်ရန် မြေနေရာ နည်းပါးခြင်း၊ ရေအား လုံခြုံစွာ မရရှိသောကြောင့် ဖြစ်ပါသည်။

⇒ အစီအစဉ်ရေးဆွဲရာတွင် ဆင်းရဲနွမ်းပါးသူ၏ အားလပ်ချိန်တွင် အစီအစဉ်ရေးဆွဲပြီး သူတို့ တင်ပြလာသော လိုအပ်ချက်များကို အထေးထေး စဉ်းစားပေးခြင်း၊ လုပ်ငန်း လုပ်ရာတွင် အမျိုးသား/အမျိုးသမီး လုပ်အားခ တန်းတူရခြင်းကို အထောက်အကူပြုခြင်း။

⇒ ကျေးရွာတွင် ဆေးပေးခန်းများရှိခြင်းကြောင့် ကျန်းမာရေး အတွက် ကျန်းမာရေးဝန်ထမ်းများ၏ ရေရရှိရေး အတွက် ရေစက်ချိန်များဖြင့် တခြား ဝင်ငွေ ရရှိသော လုပ်ငန်း လုပ်ငန်း လုပ်နိုင်သောကြောင့် ဝင်ငွေတိုးလာစေပါသည်။



ကျား၊ မ ပင့်ကူအိမ်သုံးသပ်ခြင်း



ကျား၊ မ ပင့်ကူအိမ်သုံးသပ်ချက်

ပင့်ကူ အိမ် သုံး သပ်ခြင်း

အုတ်စု - ဝမ် အွန်  
ကျေးရွာ - အင်ဒုမ်း: တော  
ပါဝင်သူ: က - ၄၈  
မ - ၅၀

ဆွေးနွေးခြင်း နှင့် ဆန်းစစ်ခြင်း

- အမျိုးသမီး၏ ဦးဆောင်မှု နှင့် ဆုံးဖြတ်ချက်ချခြင်း၊ အစားအသောက်၊ အလုပ်အကိုင် အခွင့်အလမ်း၊ ပညာရေး၊ တက်ကြွရေး နှင့် အားနည်းခြင်းတို့ကို ဆန်းစစ်ခြင်း။

- အမျိုးသမီးများသည် ဝင်ရောက်မှုပုံစံတို့တွင် နည်းပုံဖြင့် အိမ်ထောင်ရေးအဖွဲ့အစည်း၊ ကလေးများ၊ သောဇာန်၊ ထိန်းချုပ်ခြင်း၊ ပညာရေး၊ အားနည်းခြင်း၊ လေ့လာမှု၊ မမျှော်လင့်ဘဲ ပါဝင်ဆုံးဖြတ်မှုနှင့် မရှိမဖြစ်အဖွဲ့အစည်း ဖြစ်သည်။

\* ကျေးရွာတွင် အမျိုးသမီး သို့မဟုတ် အဘိဗညာ ပေးဆွေးနွေးပွဲများ၊ လုပ်ကိုင်ခြင်း နှင့် လုပ်အားခများ တန်းတူပေးခြင်းဖြင့် ဖွံ့ဖြိုးရေးလုပ်ငန်းများ ဆောင်ရွက်ရာတွင် အမျိုးသမီး အားလက်တွဲပေးခြင်း ကူညီနိုင်မည်။

ကျေးရွာအရင်းအမြစ်အသုံးချမှုဇယား

အရင်း အမြစ် သုံးစွဲမှု ဝန်ထမ်းဇယား

အုပ်စု - ဝမ်းအွန်  
ကျေးရွာ - အင်းဒုတ်တော်  
ပါဝင်သူ - က - ၄၅  
                  မ - ၅၀

လယ်ထွက်ဝန်

ဝန်  
နည်း  
ပုံစံကော်  
သစ်တော  
ကျ  
ဖြတ်  
ဘုန်းကြီး  
အောင်း  
လယ်ကွင်း  
ကျွဲ  
ပေါက်စက်

ကျေးရွာအရင်းအမြစ်အသုံးချမှုဇယား သုံးသပ်ချက်

ပိုင်ဆိုင်မှု သုံးသပ်ခြင်း

အုပ်စု - ဝမ်းအွန်  
ကျေးရွာ - အင်းဒုတ်တော်  
ပါဝင်သူ - က - ၄၅  
                  မ - ၅၀

ဆွေးနွေးခြင်း နှင့် ဆန်းစစ်ခြင်း

⇒ အမျိုးသား / သမီး သုံးစွဲသော အရင်းအမြစ်မှာ -  
ဝန် / နား / ဆိုင်ကယ် / သစ်တော / ကျ / ဖြတ် /  
ဘုန်းကြီးကျောင်း / လယ်ကွင်း / ကျွဲ / ပေါက်စက်  
တို့ ဖြစ်ပါသည်။


⇒ အမျိုးသား သုံးစွဲသော အရင်းအမြစ်မှာ - လယ်ထွက်ဝန်  
ဖြစ်ပါသည်။

⇒ အမျိုးသား / သမီး ထိန်းချုပ်သော အရင်းအမြစ်မှာ - သစ်တော /  
လယ်ကွင်း / ဖြတ် / ဝန် / နား / ကျွဲ တို့ဖြစ်ပါသည်။

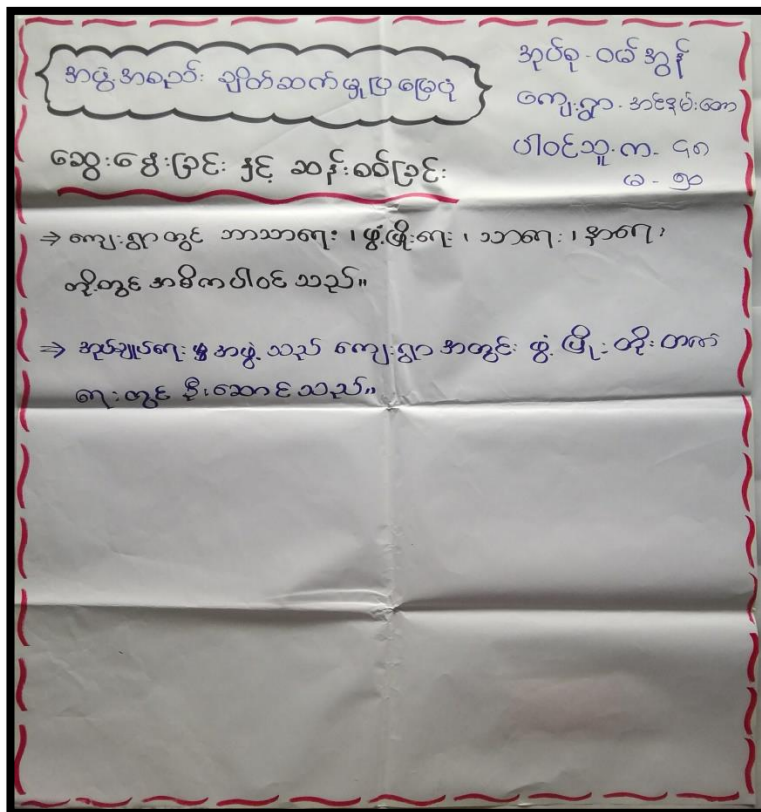
⇒ အမျိုးသား ထိန်းချုပ်သော အရင်းအမြစ်မှာ - ဘုန်းကြီးကျောင်း  
ကျောင်း၊ ဆိုင်ကယ်၊ ပေါက်စက်၊ လယ်ထွက်ဝန် စသည်တို့ဖြစ်  
ပါသည်။

\* အမျိုးသမီးများအား ဆုံးဖြတ်ချက်ချခြင်း အကောင်အထည်  
ဖော်ဆောင်မှုက ဖြစ်တိုးစေရန်အမျိုးသားများနှင့် တွေ့ဆုံ  
ဆွေးနွေး ဖော်ပြခြင်း များ အား တွေ့ဆုံ ဆုံးဖြတ်ခြင်း ပြုနိုင်  
ပါသည်။

### အဖွဲ့အစည်းချိတ်ဆက်မှုပြမြေပုံ



### အဖွဲ့အစည်းချိတ်ဆက်မှုပြမြေပုံ သုံးသပ်ချက်



### ၇။ ကျေးရွာဖွံ့ဖြိုးရေးအစီအစဉ်ဆောင်ရွက်မှုမှတ်တမ်းဓါတ်ပုံများ

ကျေးရွာအစည်းအဝေးနှင့် PRA Tools များအသုံးပြု၍ အချက်အလက်ကောက်ခံခြင်း



၈။ ကျေးရွာအခြေခံအချက်အလက်(ပုံစံ-၁)

lati - 21.61204332  
longi - 99.3029971

ပုံစံ - ၈ - ၁ ကျေးရွာအခြေခံအချက်အလက်များ (Form PC 1)

လက်ညှိချက်၊ ကျေးရွာတစ်ရွာသို့ ပထမဆုံးမိတ်ဆက်ခရီး သွားရောက်သောအခါ လူထုစည်းရုံးရေးမှူးသည် ကျေးရွာ ခေါင်းဆောင်များအား ကျေးရွာအချက်အလက်များကို မေတ္တာရပ်ခံ၍ တောင်းခံရသည်။ ဤအချက်အလက်များကို စီမံကိန်း မိတ်ဆက်အစည်းဝေးမတိုင်မီတောင်းခံရမည်။ စီမံကိန်းမိတ်ဆက်အစည်းဝေးတွင် လူထုစည်းရုံးရေးမှူးသည် ဤအချက်အလက် များအား စစ်ဆေးပြီး မှန်ကန်အောင်ပြုလုပ်ရမည်။ ပြီးနောက်တွင် လူထုစည်းရုံးရေးမှူးမှ သတင်းအချက်အလက်ထံသို့ Tablets မှ တဆင့် ဖြည့်သွင်းရမည်။

ကျေးရွာခေါင်းဆောင် အမည် (မြန်မာ)	ကျေးရွာခေါင်းဆောင်၏ ဖုန်းနံပါတ်	လူထုစည်းရုံးရေးမှူး၏ အမည်
ဦးလှိုင်		ဒန်းခွင်
ပြည်နယ်၊တိုင်းဒေသကြီး ရှမ်း	မြို့နယ် မိုင်းခတ်	ကျေးရွာအုပ်စု
(အရှေ့)		ကျေးရွာ
	၀၆၅၃၃၆	၀၆၅၃၃၆

က။ လူဦးရေ

လူမျိုးစု	အိမ်ထောင်စုအရေအတွက်	ကိုးကွယ်သည့်ဘာသာ	အိမ်ထောင်စုအရေအတွက်
လူမျိုးစု (၁) --- ၁၃ ---	51	ဘာသာ (၁) --- ၉၆ ---	51
လူမျိုးစု (၂) -----		ဘာသာ (၂) -----	
လူမျိုးစု (၃) -----		ဘာသာ (၃) -----	
လူမျိုးစု (၄) -----		ဘာသာ (၄) -----	
လူမျိုးစု (၅) -----		ဘာသာ (၅) -----	
လူမျိုးစုရော -----		ဘာသာရော -----	
အခြား	အရေအတွက်		
မသန်စွမ်းသူများ	-		
သက်ကြီးရွယ်အိုများ (၆၅ နှစ် နှင့် အထက်)	15		
စစ်ဘေးရှောင်	-		

	အမျိုးသား (အရေအတွက်)	အမျိုးသမီး (အရေအတွက်)
လူဦးရေ		
လူမျိုးစု (၁) --- ၁၃ ---	88	107
လူမျိုးစု (၂) -----		
လူမျိုးစု (၃) -----		
လူမျိုးစု (၄) -----		
လူမျိုးစု (၅) -----		
အခြား		
အိမ်ထောင်ဦးစီး	49	2

1

(ခ) အခြေခံအဆောက်အအုံ အသုံးအဆောင်များ

စာသင်ကျောင်း	အမှတ် ခြံရံ	ကျန်းမာရေး	အမှတ် ခြံရံ	ဘာသာရေး အဆောက် အအုံများ	အမှတ် ခြံရံ
မူကြိုကျောင်း	<input type="checkbox"/>	တိုက်နယ်ဆေးရုံ	<input type="checkbox"/>	ဓေတီ	<input checked="" type="checkbox"/>
မူလတန်းကျောင်း	<input type="checkbox"/>	ကျန်းမာရေးဌာန	<input type="checkbox"/>	ဘုန်းကြီးကျောင်း	<input checked="" type="checkbox"/>
မူလနှစ်ကျောင်း	<input type="checkbox"/>	ကျန်းမာရေးဌာနခွဲ	<input type="checkbox"/>	ဟိန္ဒူဘုရားကျောင်း	<input type="checkbox"/>
အလယ်တန်းကျောင်း	<input type="checkbox"/>	ဆေးပေးခန်း	<input type="checkbox"/>	ခရစ်ယာန်ကျောင်း	<input type="checkbox"/>
လယ်လွန်ကျောင်း	<input type="checkbox"/>	အခြား	<input type="checkbox"/>	ဗလီ	<input type="checkbox"/>
အထက်တန်းကျောင်း	<input type="checkbox"/>			အခြား	<input type="checkbox"/>
အခြား	<input type="checkbox"/>				
မှတ်ချက်		မှတ်ချက်		မှတ်ချက်	

(ဂ) ကျွမ်းကျင်သူများမှတ်တမ်း (ကျေးရွာတွင်နေထိုင်သော သို့မဟုတ် တခြားရွာမှလာရောက်သော ကျွမ်းကျင်သူများ)

စာသင်ကျောင်း	(၁) ကျန်းမာရေး		(၂) ကျန်းမာရေး			(၃) လက်မှုပညာရှင်		
	ရွာတွင်နေ ထိုင်သူ	အခြားရွာမှ လာသူ	ရွာတွင်နေ ထိုင်သူ	အခြား ရွာမှ လာသူ		ရွာတွင် နေထိုင်သူ	အခြားရွာ မှလာသူ	
မူလတန်းပြဆရာ/မ	<input type="checkbox"/>	<input type="checkbox"/>	ဆရာဝန်	<input type="checkbox"/>	<input type="checkbox"/>	လက်သမား	<input type="checkbox"/>	<input type="checkbox"/>
အထက်တန်းပြဆရာ/မ	<input type="checkbox"/>	<input type="checkbox"/>	လက်ထောက် ကျန်းမာရေးမှူး	<input type="checkbox"/>	<input type="checkbox"/>	ပန်းရံ	<input type="checkbox"/>	<input type="checkbox"/>
အလယ်တန်းပြဆရာ/မ	<input type="checkbox"/>	<input type="checkbox"/>	အမျိုးသမီးကျန်းမာရေး ဆရာမ	<input type="checkbox"/>	<input type="checkbox"/>	လျှပ်စစ်ကျွမ်းကျင်၊ ဦးသမား	<input type="checkbox"/>	<input type="checkbox"/>
မူကြိုဆရာ/မ	<input type="checkbox"/>	<input type="checkbox"/>	သားဖွားဆရာမ	<input type="checkbox"/>	<input type="checkbox"/>	ရေပိုက်သူလုပ်သူ	<input type="checkbox"/>	<input type="checkbox"/>
အခြား	<input type="checkbox"/>	<input type="checkbox"/>	ပြည်သူ့ကျန်းမာရေးလုပ်သား	<input type="checkbox"/>	<input type="checkbox"/>	စက်ပြင်ဆရာ	<input type="checkbox"/>	<input type="checkbox"/>
မှတ်ချက်			မှတ်ချက်			မှတ်ချက်		

(ဃ) ကျေးရွာသို့ ရောက်ရှိနိုင်သည့် လမ်းအခြေအနေ / ကျေးရွာတစ်ရွာသည် ၎င်း၏ ကျေးရွာအုပ်စုနှင့် ဆက်သွယ်ထားသော လမ်းအခြေအနေ (အောက်ပါတို့ကို ဝိုင်းပါ)

ကျောက်ကြမ်းလမ်း      ကတ္တရာလမ်း      ကွန်ကရစ်လမ်း      မော်တော်ဆိုင်ကယ်လမ်း  
 ကျောက်ခင်းစမ်း      မြေသားလမ်း      လူသွားလမ်း      အခြား \_\_\_\_\_

(င) ကျေးရွာဖွံ့ဖြိုးမှုစီမံချက်

- (၁) လူထုပတ်ဝန်းကျင်ထိခိုက်မှုမရှိစေရန် ဤကျေးရွာတွင် ကျေးရွာဖွံ့ဖြိုးမှု စီမံချက်ရှိခဲ့ပါသလား?      ဝိုင်းပါ  
 ရှိပါသည်/မရှိပါ/မသိပါ
- (၂) ရှိခဲ့ပါလျှင် ဤစီမံချက်ကို မည်သည့် ခုနှစ်တွင်ပြင်ဆင်ခဲ့ပါသနည်း?      နှစ်-----/မသိပါ
- (၃) ဤစီမံချက်ကို ဖြည့်စည်းမှုအတည်ပြုခဲ့ပါသလား?      မြဲခဲ့ပါသည်/မမြဲခဲ့ပါ /မသိပါ

(စ) ခရီးအကွာအဝေး

(၁) ဤကျေးရွာ၏ဝဟိုမှ ၎င်းကျေးရွာအုပ်စု၏ဝဟိုအထိ ခရီးပိုင်မည်မျှကွာဝေးသနည်း? ပိုင် ၆-၂၆/မသိပါ

(၂) ဤကျေးရွာမှ ၎င်းကျေးရွာအုပ်စုဝဟိုအထိ သွားလာရာတွင်ကြာမြင့်သည့်အချိန်။

ခြောက်သွေ့ရာသီတွင်ကြာချိန် ၀၀/-/၀၀/၀၀ ထော်လာဂျီ/မော်တော်ဆိုင်ကယ်/ခြေလျင်/လား/မော်တော်ဘုတ်/ အခြား -----

မိုးရာသီတွင်ကြာချိန် ၁/-/၀၀/၀၀ ထော်လာဂျီ/မော်တော်ဆိုင်ကယ်/ခြေလျင်/လား/မော်တော်ဘုတ်/ အခြား -----

(ဆ) ပတ်ဝန်းကျင်ဆိုင်ရာ သဘာဝဘေးအန္တရာယ်

ဤကျေးရွာတွင် ရေကြီးခြင်းကဲ့သို့ သဘာဝဘေးအန္တရာယ်ကျရောက်ဖူးခြင်း ရှိပါသလား။

မရှိပါ  ရှိပါသည် ရှိလျှင်ဖော်ပြပါ ----- ၆၊ ၆၅၁၉

(ဇ) ကျေးရွာတွင် ဖွဲ့စည်းထားသော အဖွဲ့အစည်းများ

လူထုဝဟိုပြုစီမံကိန်းမတိုင်မီ ဤကျေးရွာတွင် ကျေးရွာဖွံ့ဖြိုးရေးအတွက် အစိုးရ (သို့) ရွာသားများကိုယ်တိုင် (သို့) စီမံကိန်းတစ်ခုခုမှ ဖွဲ့စည်းထားသည့် အဖွဲ့အစည်းများရှိပါသလား။

(၁) -----

(၂) -----

(ဈ) အထွေထွေအုပ်ချုပ်ရေး ဦးစီးဌာန (GAD) မှ မှတ်တမ်းတင်ထားခြင်း

ဤကျေးရွာသည် အထွေထွေအုပ်ချုပ်ရေး ဦးစီးဌာန (GAD) မှ မှတ်တမ်းတင်ထားမှု ရှိပါသလား။

မရှိပါ  ရှိပါသည်


ကျေးရွာခေါင်းဆောင်

အမည် ယိုးစို

လက်မှတ်  နေ့. ၃. ၂. ၂၀၁၇

လူထုစည်းရုံးရေးမှူး

အမည် ဇော်ဖြူအောင်

လက်မှတ်  နေ့. ၅ ၃. ၂. ၂၀၁၇

၉။ စီမံကိန်းစက်ဝန်းအချိန်ဇယား (ပုံစံ -၂)

ပုံစံ - ၂ - စီမံကိန်းစက်ဝန်းအချိန်ဇယား (PC 2)

လမ်းညွှန်ချက်၊ သက်ဆိုင်ရာလူထုစည်းရုံးရေးမှူး/လက်ထောက်နည်းပညာမှူးများမှ စီမံကိန်းစက်ဝန်းအဆင့်တစ်ခုစီပြီးစီးစဉ်၊ ကျေးရွာနှင့် ကျေးရွာအုပ်စုအတွက် ဤပုံစံကို ဖြည့်သွင်းရမည်။

စည်းရုံးရေးမှူး/ဝန်ထမ်း အမည်  
 ဇနီး 4. ၂. ၂၀၁၇

စက်ဝန်းအားအမှတ်ဖြစ်ပါ ၂ စက်ဝန်း(၁)  စက်ဝန်း(၂)  စက်ဝန်း(၃)  စက်ဝန်း(၄)

ပြည်နယ်/တိုင်း ရင်း (အရှေ့) မြို့နယ် ဝိုင်းခတ် ကျေးရွာအုပ်စု ၀၆၂၇၇ ကျေးရွာ ၄၆၂၅:၆၇၈၈

စီမံကိန်းဆောင်ရွက်မှုအဆင့်များ	ဇနီး		အစည်းအဝေးတွင်တက်ရောက်သူအရေအတွက်						အိမ်ထောင်စုပေါင်း	အိမ်ထောင်စု %
	တက်သည့် ဇနီး	ပြီးဆုံးသည့် ဇနီး	အမျိုးသား အရေအတွက်	အမျိုးသမီး အရေအတွက်	အိမ်ထောင်စု အရေအတွက်	လူမျိုးစုတက်ရောက်သူ အရေအတွက် နှင့် လူမျိုးစုအမည်		အိမ်ထောင်စုပေါင်း		
၁။ ကျေးရွာစီမံကိန်း မိတ်ဆက်အစည်းအဝေး	၈. ၇. ၂၀၁၇	၈. ၇. ၂၀၁၇	၄၉	၅၀	၅၁	၇၉	၈၉	၅၁	၁၀၀	
၂။ ကျေးရွာဖွံ့ဖြိုးရေး စီမံချက်ရေးဆွဲခြင်း အစည်းအဝေး	၄. ၇. ၂၀၁၇	၄. ၇. ၂၀၁၇	၄၉	၅၁	၅၁	၇၇	၈၆	၅၁	၁၀၀	
၃။ ကျေးရွာအုပ်စု လုပ်ငန်းဆုံးဖြတ်ချက်ချသည့် အစည်းအဝေး										
၄။ မြို့နယ်အဆင့် စီမံကိန်းရေးဆွဲရေး နှင့် အကောင်အထည်ဖော်ရေးကော်ပတီ၏ စီမံကိန်း သုံးသပ်မှု အစည်းအဝေး			မလို	မလို	မလို	မလို		မလို	မလို	
၅။ မြို့နယ် စီမံကိန်းရေးဆွဲရေး နှင့် အကောင်အထည်ဖော်ရေး ကော်ပတီ၏ဆုံးဖြတ်မှုကို ရွာသို့ အသိပေး အကြောင်းကြားသည့် အစည်းအဝေး										



၁၀။ ကျေးရွာဖွံ့ဖြိုးရေး ဦးစားပေးအစီအစဉ် ( ပုံစံ -၃ )

ပုံစံ - ၈ - ၃ ကျေးရွာဖွံ့ဖြိုးရေး ဦးစားပေးအစီအစဉ် (Form PC 3)

လမ်းညွှန်ရွက်၊ အဆင့်(၃) ကျေးရွာဖွံ့ဖြိုးရေးအစည်းအဝေး ငြိမ်းသောအခါ ကျေးရွာစီမံကိန်း အထောက်အကူပြု ကော်မတီသည် လူထုစည်းရုံးရေးမှူးအကူအညီဖြင့် ဤပုံစံကိုပြည့်စုံအောင် ဖြည့်သွင်းရမည်။			
လူထုစည်းရုံးရေးမှူး/ဝန်ထမ်း အမည်			
မှီခို 4. 2. 2019	ဝက်ဝန်းအား အမှတ်ဖြစ်ပါ (✓) ဝက်ဝန်း(၁) □ ဝက်ဝန်း(၂) □ ဝက်ဝန်း(၃) □ ဝက်ဝန်း(၄)		
ပြည်နယ်/တိုင်း ရှမ်း(အရှေ့)	မြို့နယ် မိုင်းခတ်	ကျေးရွာအုပ်စု ၀၆၁၃၄	ကျေးရွာ ၁၃၇၆-၀၀၁
က။ အခက်အခဲအတားအဆီးများအားလေးနွေးခြင်း - ယခုလက်ရှိအခြေအနေတွင် ဤကျေးရွာဖွံ့ဖြိုးတိုးတက်ရေးအတွက် အဓိက အခက်အခဲအတားအဆီးများသည် မည်သည့်များဖြစ်ပါသနည်း။ (အမျိုးသား/သမီး အနည်းဆုံးအခက်အခဲ ၅ ခုစီဖော်ပြပါ)			
အမျိုးသား အဖွဲ့မှ တင်ပြသောအခက်အခဲအတားအဆီးများ		အမျိုးသမီး အဖွဲ့မှ တင်ပြသောအခက်အခဲအတားအဆီးများ	
၀	ဗွတ်ယုံ တင်မရှိသောကြောင့် အခြားမြို့-သို့ သို့ သွားလာရန် ခက်ခဲခြင်း ။	၀	မီးမရှိသောကြောင့် သွားလာရန် ခက်ခဲခြင်း ။
၂	ကျေးရွာ ဗဟိုဌာန အဖွဲ့အစည်းတွင် အောက် သုံးကျားလုံး အဝင်ခြင်း	၂	ကျေးရွာ ဗဟိုဌာန အဖွဲ့အစည်းတွင် အောက် သုံးကျားလုံး အဝင်ခြင်း
၃	မြေကန် နဲ့ ရုံမရှိသောကြောင့် မိုးရာသီ တွင် မြေပြို ကျခြင်း ။	၃	အေးပေးခန်း မရှိသောကြောင့် မိုးဦး သား ကျခြင်း ။
၄		၄	
၅		၅	

၁။ မျှော်မှန်းခြင်း - နောင်လာမည့် ( ၅ ) နှစ် အတွင်း ကျေးရွာဖွံ့ဖြိုးရေး မျှော်မှန်းလျာထားချက်များအား တင်ပြပါ။

အမျိုးသားအဖွဲ့မှ တင်ပြသောမျှော်မှန်းချက်များ		အမျိုးသမီးအဖွဲ့မှ တင်ပြသောမျှော်မှန်းချက်များ	
၀	ဗွတ်ယုံ တင်မရှိသောကြောင့် အခြားမြို့-သို့ သွားလာရန် ခက်ခဲခြင်း ။	၀	မီးမရှိသောကြောင့် သွားလာရန် ခက်ခဲခြင်း ။
၂	ကျေးရွာ ဗဟိုဌာန အဖွဲ့အစည်းတွင် အောက် သုံးကျားလုံး အဝင်ခြင်း	၂	ကျေးရွာ ဗဟိုဌာန အဖွဲ့အစည်းတွင် အောက် သုံးကျားလုံး အဝင်ခြင်း
၃	မြေကန် နဲ့ ရုံမရှိသောကြောင့် မိုးရာသီ တွင် မြေပြို ကျခြင်း ။	၃	အေးပေးခန်း မရှိသောကြောင့် မိုးဦး သား ကျခြင်း ။
၄		၄	
၅		၅	

1



၁၁။ ကဏ္ဍအလိုက်ဦးစားပေးလုပ်ငန်းချုပ်ငယ်များ

အင်အားစွမ်းရည်

ကဏ္ဍအလိုက် ဦးစားပေးလုပ်ငန်းချုပ်ငယ်များ

ကဏ္ဍ	ဦးစားပေး အဆင့်	လုပ်ငန်းအမျိုးအစား	အဆိုပြုသူ (အမှန်ဖြစ်ရန်)			မှတ်	ထောက်ပံ့မည့်အဖွဲ့အစည်း (အဖွဲ့အစည်း)	မှတ်ချက်
			ကျား	မ	ကျား+မ			
အခြေခံအဆောက်အအုံကဏ္ဍ (လမ်း/တံတား/ရေပိုက်ဆိုင်စနစ် စသည်)	၀	ရေစား လျှပ်စစ်		✓				
	၂	ရေပိုက် (ပုံစံ) ကျော်	✓					
	၃	ရေကြော (ပုံစံ) ကျော်	✓					
	၄	ဆိုင်ကန်		✓				
	၅							
လူမှုစီးပွားကဏ္ဍ (ပညာရေး/ ကျန်းမာရေး နှင့် ဆိုင်ကန်အဆောက်အအုံများနှင့် အခြားလိုအပ်ချက်များ)	၀	ဆေး ပေး ဆေး		✓				
	၂							
	၃							
	၄							
	၅							
သက်တောင့်တော်ရာကဏ္ဍ (ပိုက်ဆံ/ အခြားအဆောက်အအုံများ နှင့် အခြားလိုအပ်ချက်များ)	၀							
	၂							
	၃							
	၄							
	၅							
သဘာဝပတ်ဝန်းကျင်ထိန်းသိမ်းရေးကဏ္ဍ (ပတ်ဝန်းကျင်ထိန်းသိမ်းရေး)	၀							
	၂							
	၃							
	၄							
	၅							
အခြားကဏ္ဍ (အခြားအဆောက်အအုံများနှင့် အခြားအဆောက်အအုံများ အခြားအဆောက်အအုံများနှင့် အခြားအဆောက်အအုံများ အခြားအဆောက်အအုံများနှင့် အခြားအဆောက်အအုံများ)	၀	ဗဟို ဗဟို	✓					
	၂							
	၃							
	၄							
	၅							



လူထုပဟိုပြုစီမံကိန်း  
“ကျေးလက်လူထုအခြေပြု၊ ဖွံ့ဖြိုးမှုကိုတိုးရှေးရှု”  
လူထုပဟိုပြုစီမံကိန်း၊ မိုင်းခတ်မြို့နယ်၊ ရှမ်းပြည်နယ် (အရှေ့ပိုင်း)