

ပြည်ထောင်စုသမ္မတမြန်မာနိုင်ငံတော်အစိုးရ
စိုက်ပျိုးရေး၊ မွေးမြူရေးနှင့် ဆည်မြောင်းဝန်ကြီးဌာန
ကျေးလက်ဒေသဖွံ့ဖြိုးတိုးတက်ရေးဦးစီးဌာန

လူထုပတ်ဝန်းကျင်စီမံကိန်း



ကျေးရွာဖွံ့ဖြိုးရေးအစီအစဉ်

Village Development Plan (VDP)

ဝမ်အွန်ကျေးရွာအုပ်စု၊ အင်ဝမ်ပူးကျေးရွာ

မာတိကာ

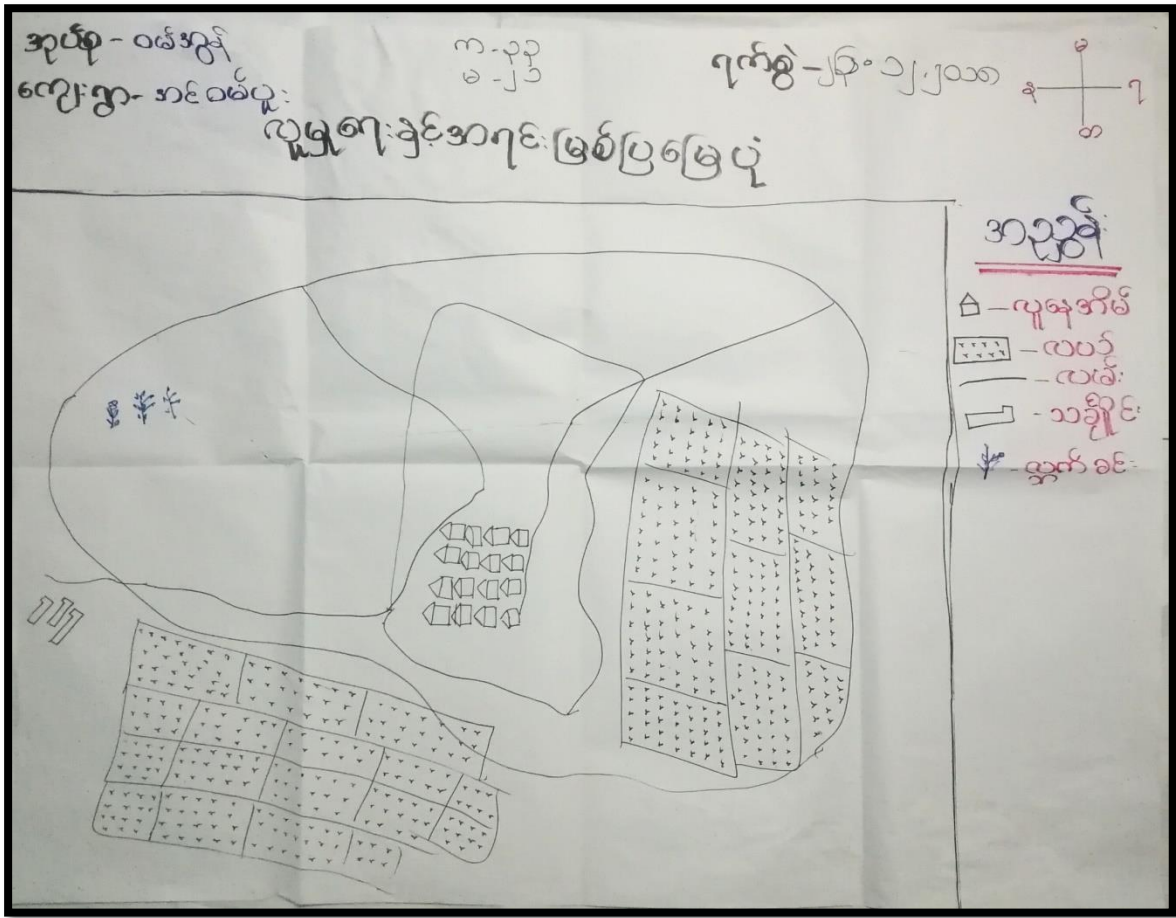
စဉ်	အကြောင်းအရာ	စာမျက်နှာ
၁။	မြို့နယ်မြေပုံ	၂
၂။	ကျေးရွာမြေပုံ(တည်နေရာ)	၃
၃။	အုပ်စုတွင်ပါဝင်သောကျေးရွာများစာရင်း	၃
၄။	ကျေးရွာအခြေခံအချက်အလက်များ (ကျေးရွာသမိုင်းကြောင်း)	၄
၅။	လူထုပူးပေါင်းပါဝင်သောလူမှုဆန်းစစ်ခြင်း နှင့် အကဲဖြတ်ခြင်းလုပ်ငန်းစဉ် (PSA/ PRA) အကျဉ်းချုပ်ဇယား.....	၄
၆။	ကျေးရွာဖွံ့ဖြိုးရေးအစီအစဉ်အတွက်အသုံးပြုခဲ့သော PRA tools များနှင့် တစ်ခုချင်းစီ အတွက်သုံးသပ်ချက်များ	၅-၁၀
၇။	ကျေးရွာဖွံ့ဖြိုးရေးအစီအစဉ်ဆောင်ရွက်မှုမှတ်တမ်းခါတ်ပုံများ	၁၁
၈။	ကျေးရွာအခြေခံအချက်အလက်(ပုံစံ-၁)	၁၂-၁၄
၉။	စီမံကိန်းစက်ဝန်းအချိန်ဇယား(ပုံစံ-၂)	၁၅
၁၀။	ကျေးရွာဖွံ့ဖြိုးရေးဦးစားပေးအစီအစဉ်(ပုံစံ-၃)	၁၆-၁၇
၁၁။	ကဏ္ဍအလိုက်ဦးစားပေးဖွံ့ဖြိုးရေးလုပ်ငန်းစဉ်များ	၁၈
၁၂။	LIFT၏နည်းပညာအကူအညီဖြင့်ရေးဆွဲထားသောကျေးရွာဖွံ့ဖြိုးရေးအစီအစဉ် ကိုးကားချက်.....	၁၉

LIFT၏နည်းပညာအကူအညီဖြင့်ရေးဆွဲထားသောကျေးရွာဖွံ့ဖြိုးရေးအစီအစဉ်မှ အချက်အလက်များကို ကိုးကားအသုံးပြုထားပါသည်။

၁။ မိုင်းခတ်မြို့နယ်အခြေပြမြေပုံ



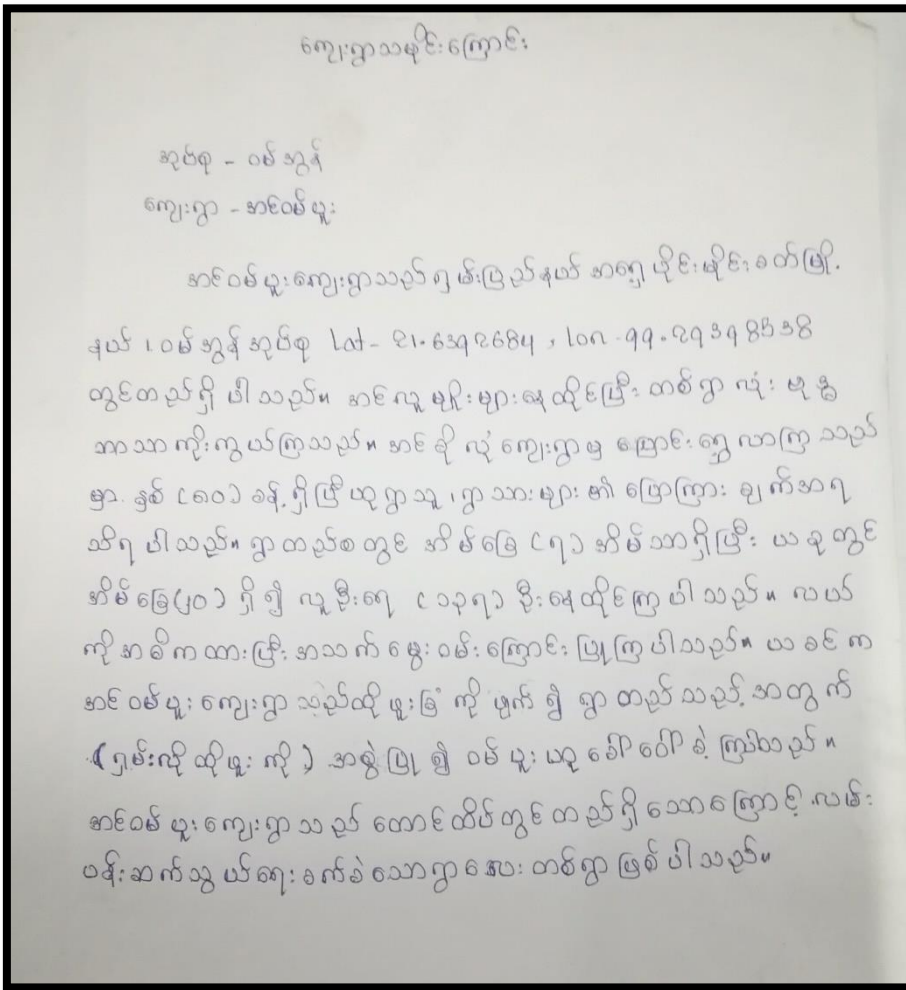
၂။ အင်္ဂလိပ်စာအုပ်အတွက် အခြေပြမြေပုံ



၃။ ဝမ်းအုန်း ကျေးရွာအုပ်စု တွင်ပါဝင်သောကျေးရွာများစာရင်း

- | | |
|--|------------------------------|
| ၁ - ဝမ်းအုန်းကျေးရွာ | ၁၂ - ဝမ်းဟေရွာ |
| ၂ - ဝမ်းကန်ကျေးရွာ | ၁၃ - နောင်မှရွာ |
| ၃ - ဟိုကျင်းကျေးရွာ | ၁၄ - နမ့်ပုံရွာ |
| ၄ - ဝမ်းကောင်းပေါင်း(ခ) အင်နမ်းတော ရွာ | ၁၅ - ဝမ်းကျန်ရွာ |
| ၅ - အင်ခိုလုံရွာ | ၁၆ - ဝမ်းမိုင်ပင်းဆာရွာ |
| ၆ - အင်ဝမ်းကျမ်းရွာ | ၁၇ - ဝမ်းနမ့်ပါရွာ |
| ၇ - အင်ဝမ်းကြုံရွာ | ၁၈ - အင်ပါကုန်ရွာ |
| ၈ - အင်ဝမ်းပူးရွာ | ၁၉ - နမ့်ပေါက်ဝမ်းကျောင်းရွာ |
| ၉ - အင်ဝမ်းမတ်ရွာ | ၂၀ - အင်ကောင်းယောင်းရွာ |
| ၁၀ - အင်ယန်းခမ်းရွာ | ၂၁ - အင်ဆိုင်းရွာ |
| ၁၁ - ဝမ်းနားနောက် (ခ) ဝမ်းနောင်ကျောက်ရွာ | |

၄။ ကျေးရွာအခြေခံအချက်အလက်များ (ကျေးရွာသမိုင်းကြောင်း)

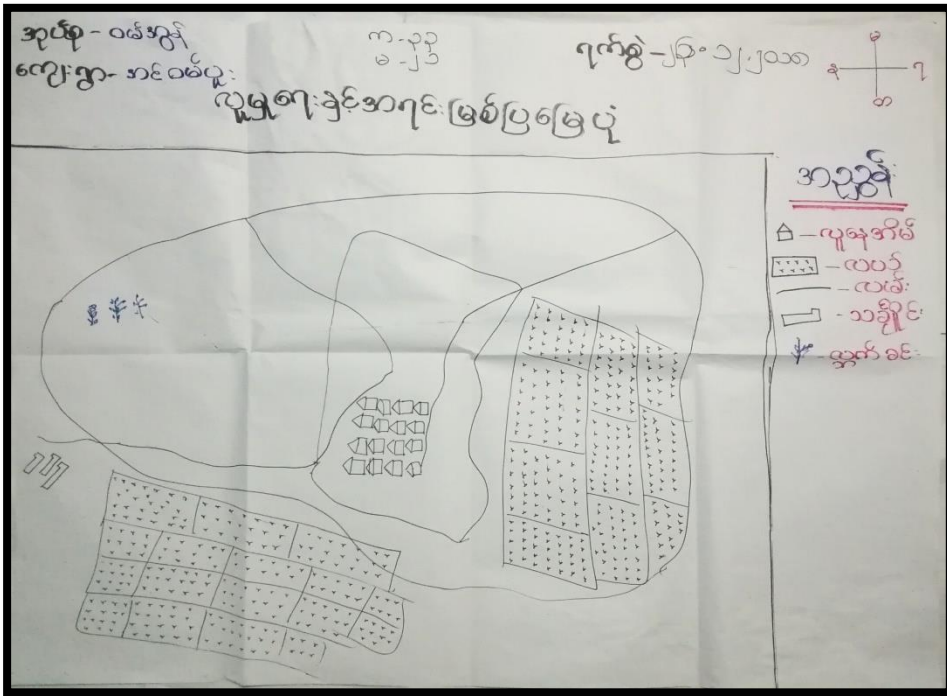


၅။ လူထုပူးပေါင်းပါဝင်သော လူမှုဆန်းစစ်ခြင်းနှင့် အကဲဖြတ်ခြင်းလုပ်ငန်းစဉ် အကူပြုရန် ဇယား

စဉ်	အသုံးပြုခဲ့သော PRA Tools များ
၁	ကျေးရွာအရင်းမြစ်ပုံပြင် (Social Map)
၂	ရာသီခွင်ပြပြက္ခဒိန် (Seasonal Calendar)
၃	ဥစ္စာနေကြွယ်ဝမှု ဦးစားပေးအဆင့်သတ်မှတ်ခြင်း (Wealth Ranking)
၄	ကျား၊ မ ပင့်ကူအိမ်သုံးသပ်ခြင်း (Cob Web)
၅	အရင်းအမြစ်အသုံးချမှုဖော်ထုတ်ခြင်း ဇယား (Asset Mapping)
၆	အဖွဲ့အစည်းချိတ်ဆက်မှုပုံပြင် (Venn diagram)

၆။ ကျေးရွာဖွံ့ဖြိုးရေးအစီအစဉ်အတွက်အသုံးပြုခဲ့သော PRA tools တစ်ခုချင်းစီအတွက် သုံးသပ်ချက်များ

လူမှုရေးနှင့် ကျေးရွာအရင်းအမြစ်ပြုမြေပုံ



လူမှုရေးနှင့် ကျေးရွာအရင်းအမြစ်ပြုမြေပုံ သုံးသပ်ချက်

အုပ်စု - ဝမ်အုန်
ကျေးရွာ - အင်ဝမ်ပူ
ရက်စွဲ - ၂၆.၁၂.၂၀၁၈
လ - ၃၃ ၉-၂၅

လူမှုရေးနှင့်အရင်းအမြစ်ပြုမြေပုံ

ဆွေးနွေးခြင်း ခွင့်ဆန်းစစ်ခြင်း

- ၁။ တစ်ကွလုံး ဗုဒ္ဓဘာသာကို ကွယ်ကြ သည်။
- ၂။ လယ်ကိုအစိကစိုက်ပျိုးကြသည်။
- ၃။ ထွက်ကို တပိုင်ထိုင်စိုက်ပျိုးကြသည်။
- ၄။ မွှာသီတွင် သောက်သုံး ရေရှား ပါသည်။

ရာသီခွင်ပြ ပြက္ခဒိန်

အုပ်စု - ဝမ်းအုန် ကျေးရွာ - အင်အိမ်ပူ		ရာသီခွင်ပြပြက္ခဒိန်											က-၃၃ မ-၂၁	
	၁	၂	၃	၄	၅	၆	၇	၈	၉	၁၀	၁၁	၁၂	မှတ်ချက်	
ရာသီဥတု													- နွေရာ - မိုး	
ရိုက်ပျိုးရေး													- ရိုးကြီး - လယ်	
မွေးမြူရေး													- ငှက် - ဝက်	
ကျန်မာရေး													- ချစ်ကောင် - လက်ကော် - လမ်းဆုံ	
လမ်း														
ကျေးဇူး														
ပွဲတော်													- ကျေးဇူး - ကျေးဇူး	
အားလပ်ချိန်													- သင်္ကြန် - သင်္ကြန်	
အားလပ်ပုံ													- အစားချိန်	
ထွက်ထွက်													- အား - ထွက် - ထွက်	

ရာသီခွင်ပြ ပြက္ခဒိန်

အုပ်စု - ဝမ်းအုန်
ကျေးရွာ - အင်အိမ်ပူ

က-၃၃
မ-၂၁

ရာသီခွင်ပြပြက္ခဒိန်

မွေးမွေးဖြား နှင်းဆီ၊ စစ်ဖြား

၁။ လယ်ကို အစိကစိုက် ပျိုးကြေ သည်။
 ၂။ ဝက်ကို တပိုင်တနိုင် မွေးမြူကြ သည်။
 ၃။ ရာသီဥတု အထူး အပြောင်း တွင် ရောဂါ အဖြစ်များ သည်။
 ၄။ မိုးရာသီ တွင် လမ်း ပန်းဆက်သွယ်ရေး ခက်ခဲ သည်။
 ၅။ မွေးရာသီ တွင် သောက်ဆွေး ကျေးဇူးပါး သည်။
 ၆။ အားလပ်ချိန် အားလပ်ပုံ ဖြစ်သည်။

ဥစ္စနေကြွယ်ဝမှုအဆင့်သတ်မှတ်ခြင်း

အုတ်စု-ဝမ်အိန် ကျေးရွာ-အိမ်နံ့		ပေါင်ဆွေရွေးအိမ်-က-၃၃ ၆.၅-၂၇.၁.၁၈	
ဥစ္စနေကြွယ်ဝမှုအဆင့်			
အဆင့်	သတ်မှတ်ချက်	အိမ်ထောင်စု အရေအတွက်	ရာခိုင်နှုန်း (%)
အဆင့် (၁)	အိမ်၊အိုင်ကယ်၊လယ်ထွန်စက်၊ ဣန္ဒြေ၊ကြက်၊ဝက်၊လယ်၊ ပေါ၊ဗြိတ်စက်၊အိတ်ခြံ၊တောင်ယာ	၄	၅၀
အဆင့် (၂)	အိမ်၊ကြက်၊ဝက်၊ဣန္ဒြေ၊ ဗြိတ်စက်၊တောင်ယာ၊ လယ်	၆	၃၀
အဆင့် (၃)	အိမ်၊တောင်ယာ၊အိတ်ခြံ၊ အုတ်၊ပျက်၊ပျက်၊ပျက်၊ ဝက်	၂၀	၅၀
အဆင့် (၄)		၂၀	၁၀၀
စုစုပေါင်း			

ဥစ္စနေကြွယ်ဝမှုအဆင့်သတ်မှတ်ခြင်း၏ သုံးသပ်ချက်

အုတ်စု-ဝမ်အိန်
ကျေးရွာ-အိမ်နံ့

ပေါင်ဆွေရွေးအိမ်-က-၃၃
၆.၅-၂၇.၁.၁၈

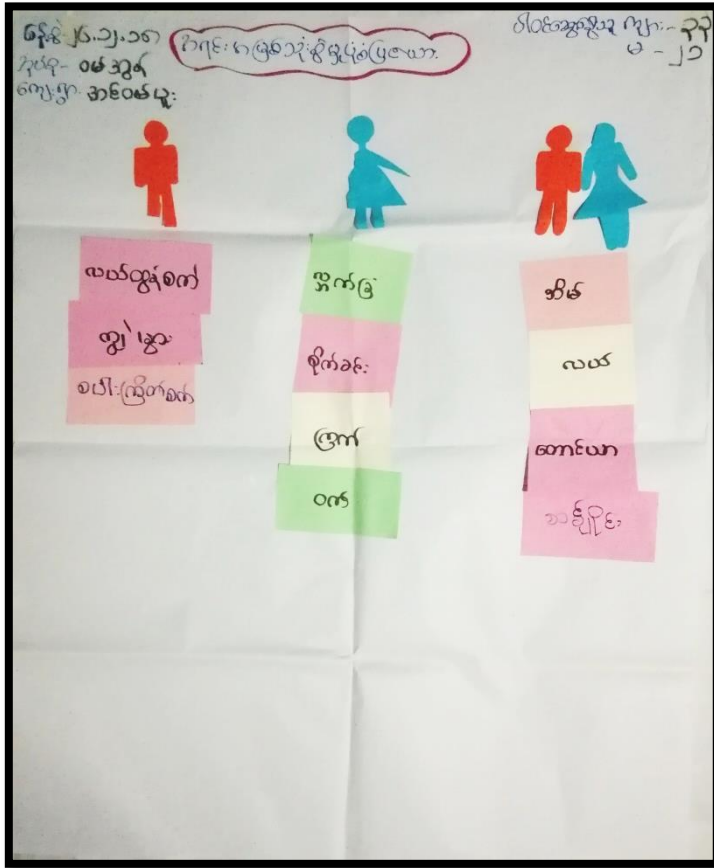
ဥစ္စနေကြွယ်ဝမှုအဆင့်
ဆွေးနွေးခြင်းနှင့်အဆင့်သတ်မှတ်ခြင်း

၁။ ကျေးရွာတွင် နွယ်ဝမှုအဆင့်အား အောက်ဖော်ပြပါအတိုင်း သတ်မှတ်ခဲ့သည်။

၂။ ဆွေးနွေးခြင်း၏ ရလဒ်အရ အဆင့်အား အောက်ဖော်ပြပါအတိုင်း သတ်မှတ်ခဲ့ခြင်း၊
အဆင့်အား အောက်ဖော်ပြပါအတိုင်း သတ်မှတ်ခြင်း၊ အဆင့်အား အောက်ဖော်ပြပါအတိုင်း သတ်မှတ်ခြင်း၊
အဆင့်အား အောက်ဖော်ပြပါအတိုင်း သတ်မှတ်ခြင်း။

၃။ ဆွေးနွေးခြင်း၏ ရလဒ်အရ အဆင့်အား အောက်ဖော်ပြပါအတိုင်း သတ်မှတ်ခဲ့ခြင်း၊
အဆင့်အား အောက်ဖော်ပြပါအတိုင်း သတ်မှတ်ခြင်း၊ အဆင့်အား အောက်ဖော်ပြပါအတိုင်း သတ်မှတ်ခြင်း၊
အဆင့်အား အောက်ဖော်ပြပါအတိုင်း သတ်မှတ်ခြင်း။

ကျေးရွာအရင်းအမြစ်အသုံးချမှုဇယား



ကျေးရွာအရင်းအမြစ်အသုံးချမှုဇယား သုံးသပ်ချက်

အုပ်စု- ဝမ်အွန် ၇လွဲ- ၂၆.၁၂.၁၈ ၈- ၃၃
 ကျေးရွာ- အင်ဝမ်မူး ၆- ၂၁

ပိုင်ဆိုင်မှု သုံးသပ်ခြင်း
 ဆွေးနွေးခြင်း နှင့် ဆန်းစစ်ခြင်း

၁။ အမျိုးသား သုံးစွဲသော အရင်းမြစ်များမှာ လယ်ထွန်စက်၊ ကျွဲ၊ ခွေး၊ စပါး၊ ငြိတ်စက် တို့ဖြစ်သည်။

၂။ အမျိုးသမီး သုံးစွဲသော အရင်းမြစ်များမှာ အုတ်ခြံ၊ စိုက်ခင်း၊ ဇြက်၊ ဝက် တို့ဖြစ်သည်။

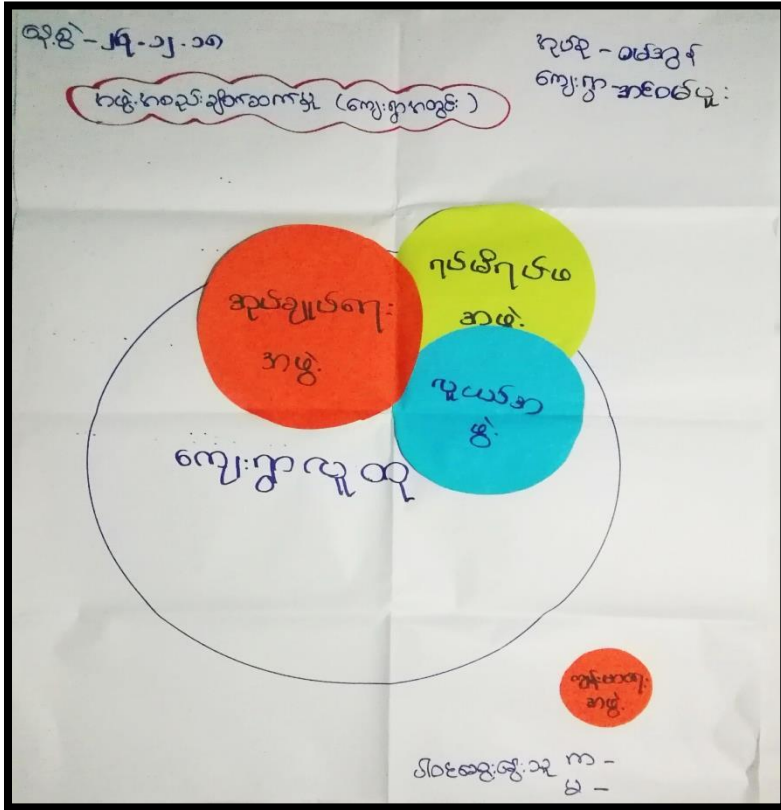
၃။ အမျိုးသား အမျိုးသမီး သုံးစွဲသော အရင်းမြစ်များမှာ အိမ်၊ လယ်၊ တောင်ယာ၊ ဆန်ချိုင်း တို့ဖြစ်သည်။

၄။ အမျိုးသား ထိန်းချုပ်သော အရင်းမြစ်များမှာ စပါး၊ ငြိတ်စက်၊ ဆန်ချိုင်း၊ လယ်ထွန်စက်၊ ကျွဲ၊ ခွေး၊ အိမ် ဖြစ်သည်။

၅။ အမျိုးသမီး ထိန်းချုပ်သော အရင်းမြစ်များမှာ- စိုက်ခင်း၊ ဇြက်၊ ဝက် တို့ဖြစ်သည်။

၆။ အမျိုးသား အမျိုးသမီး ထိန်းချုပ်သော အရင်းမြစ်မှာ- တောင်ယာ၊ လယ်တို့ဖြစ်သည်။

အဖွဲ့အစည်းချိတ်ဆက်မှုပြမြေပုံ



အဖွဲ့အစည်းချိတ်ဆက်မှုပြမြေပုံ သုံးသပ်ချက်

အုပ်စု - ၀၈-၁၂-၁၈ ရက်စွဲ - ၂၇-၁၂-၁၈ က - ၃၃
 မ - ၂၁
 ကျေးဇူးတင်အားပေးမှု

အဖွဲ့ဆင်းချိတ်ဆက်မှုပြမြေပုံ
 ဆွေးနွေးခြင်း ခွင့်ဆေး စစ်ခြင်း

၁။ ကျေးဇူးတင်အားပေးမှု အဖွဲ့၊ လူငယ်အဖွဲ့၊ ဂျပန်
 အဖွဲ့ ဟူ၍ သုံးဖွဲ့ ဖြစ်သည်။

၂။ ကျန်းမာရေးအဖွဲ့သည် ၄ နှစ် ၁ ဝါလာသည်။

၃။ ကျေးဇူးတင်အဖွဲ့ များသည်မှာ ဇာနည် သားများ
 ကိစ္စများကို ကူညီသည်။

၇။ ကျေးရွာဖွံ့ဖြိုးရေးအစီအစဉ်ဆောင်ရွက်မှုမှတ်တမ်းခါတ်ပုံများ

ကျေးရွာအစည်းအဝေးနှင့် PRA Tools များအသုံးပြု၍ အချက်အလက်ကောက်ခံခြင်း



၈။ ကျေးရွာအခြေခံအချက်အလက်(ပုံစံ-၁)

lat - ၂1.63၇၇684
Lon - ၉၇.၇၇၃၄ 8538

ပုံစံ - ၈ - ၁ ကျေးရွာအခြေခံအချက်အလက်များ (Form PC 1)

လမ်းညွှန်ချက်၊ ကျေးရွာတစ်ရွာသို့ ပထမဆုံးမိတ်ဆက်ရေး သွားရောက်သောအခါ လူထုစည်းရုံးရေးမှူးသည် ကျေးရွာ ခေါင်းဆောင်များအား ကျေးရွာအချက်အလက်များကို မေတ္တာရပ်ခံ၍ တောင်းခံရသည်။ ဤအချက်အလက်များကို စီမံကိန်း မိတ်ဆက်အစည်းဝေးမတိုင်မီတောင်းခံရမည်။ စီမံကိန်းမိတ်ဆက်အစည်းဝေးတွင် လူထုစည်းရုံးရေးမှူးသည် ဤအချက်အလက် များအား စစ်ဆေးပြီး မှန်ကန်အောင်ပြုလုပ်ရမည်။ ပြီးနောက်တွင် လူထုစည်းရုံးရေးမှူးမှ သတင်းအချက်အလက်ထံသို့ Tablets မှ တာဆင့် ဖြည့်သွင်းရမည်။

ကျေးရွာခေါင်းဆောင် အမည် (မြန်မာ) လှိုင်ဆွေ	ကျေးရွာခေါင်းဆောင်၏ ဖုန်းနံပါတ်	လူထုစည်းရုံးရေးမှူး၏ အမည် ဝင်းစန္ဒာယိုး
ပြည်နယ်တိုင်းဒေသကြီး ရှမ်း (အရှေ့)	မြို့နယ် မိုင်းခတ်	ကျေးရွာအုပ်စု ဝမ်းအူရွာ
		ကျေးရွာ ခမံ အင်္ဂလိပ် မြို့

က။ လူဦးရေ

လူမျိုးစု	အိမ်ထောင်စုအရေအတွက်	ကိုးကွယ်သည့်ဘာသာ	အိမ်ထောင်စုအရေအတွက်
လူမျိုးစု (၁) --- ဘင် ---	၄၉	ဘာသာ (၁) --- ဗုဒ္ဓ ---	၄၉
လူမျိုးစု (၂) -----		ဘာသာ (၂) -----	
လူမျိုးစု (၃) -----		ဘာသာ (၃) -----	
လူမျိုးစု (၄) -----		ဘာသာ (၄) -----	
လူမျိုးစု (၅) -----		ဘာသာ (၅) -----	
လူမျိုးစုရော အခြား		ဘာသာရော	
မသန်စွမ်းသူများ ကံကြီးရွယ်အိုများ (၆၅ နှစ် နှင့် အထက်) စစ်ဘေးရှောင်	၅		

	အမျိုးသား (အရေအတွက်)	အမျိုးသမီး (အရေအတွက်)
လူဦးရေ	၆၈	၆၉
လူမျိုးစု (၁) --- ဘင် ---		
လူမျိုးစု (၂) -----		
လူမျိုးစု (၃) -----		
လူမျိုးစု (၄) -----		
လူမျိုးစု (၅) -----		
အခြား		
အိမ်ထောင်စုဦးစီး	၄၉	

1

(ခ) အခြေခံအောက်အဖုံ အသုံးအဆောင်များ

စာသင်ကျောင်း	အမှတ် ခြံပိ	ကျန်းမာရေး	အမှတ် ခြံပိ	ဘာသာရေး အဆောက် အအုံများ	အမှတ် ခြံပိ
မူကြံကျောင်း	<input type="checkbox"/>	တိုက်နယ်ဆေးရုံ	<input type="checkbox"/>	ဝေတီ	<input type="checkbox"/>
မူလတန်းကျောင်း	<input type="checkbox"/>	ကျန်းမာရေးဌာန	<input type="checkbox"/>	ဘုန်းကြီးကျောင်း	<input type="checkbox"/>
မူလွန်ကျောင်း	<input type="checkbox"/>	ကျန်းမာရေးဌာနခွဲ	<input type="checkbox"/>	ဟိန္ဒူဘုရားကျောင်း	<input type="checkbox"/>
အလယ်တန်းကျောင်း	<input type="checkbox"/>	ဆေးပေးခန်း	<input type="checkbox"/>	ရေစိမ့်ယာန်ကျောင်း	<input type="checkbox"/>
လယ်လွန်ကျောင်း	<input type="checkbox"/>	အခြား	<input type="checkbox"/>	ဗလီ	<input type="checkbox"/>
အထက်တန်းကျောင်း	<input type="checkbox"/>			အခြား	<input type="checkbox"/>
အခြား	<input type="checkbox"/>				
မှတ်ချက်		မှတ်ချက်		မှတ်ချက်	

(ဂ) ကျွမ်းကျင်သူများမှတ်တမ်း (ကျေးရွာတွင်နေထိုင်သော သို့မဟုတ် တခြားရွာမှလာရောက်သော ကျွမ်းကျင်သူများ)

(ခ) စာသင်ကျောင်း			(၂) ကျန်းမာရေး			(၃) လက်မှုပညာရှင်		
	ရွာတွင်နေ ထိုင်သူ	အခြားရွာမှ လာသူ		ရွာတွင်နေ ထိုင်သူ	အခြား ရွာမှ လာသူ		ရွာတွင် နေထိုင်သူ	အခြားရွာ မှလာသူ
မူလတန်းပြဆရာ/မ	<input type="checkbox"/>	<input type="checkbox"/>	ဆရာဝန်	<input type="checkbox"/>	<input type="checkbox"/>	လက်သမား	<input type="checkbox"/>	<input type="checkbox"/>
အထက်တန်းပြဆရာ/မ	<input type="checkbox"/>	<input type="checkbox"/>	လက်ထောက် ကျန်းမာရေးမှူး	<input type="checkbox"/>	<input type="checkbox"/>	ပန်းရံ	<input type="checkbox"/>	<input type="checkbox"/>
အလယ်တန်းပြဆရာ/မ	<input type="checkbox"/>	<input type="checkbox"/>	အမျိုးသမီးကျန်းမာရေး ဆရာမ	<input type="checkbox"/>	<input type="checkbox"/>	လျှပ်စစ်ကျွမ်းကျင် ဦးသမား	<input type="checkbox"/>	<input type="checkbox"/>
မူကြံဆရာ/မ	<input type="checkbox"/>	<input type="checkbox"/>	သားဖွားဆရာမ	<input type="checkbox"/>	<input type="checkbox"/>	ရေရိုက်သွယ်သူ	<input type="checkbox"/>	<input type="checkbox"/>
အခြား	<input type="checkbox"/>	<input type="checkbox"/>	ပြည်သူ့ကျန်းမာရေးလုပ်သား	<input type="checkbox"/>	<input type="checkbox"/>	စက်ပြင်ဆရာ	<input type="checkbox"/>	<input type="checkbox"/>
မှတ်ချက်			မှတ်ချက်			မှတ်ချက်		

(ဃ) ကျေးရွာသို့ ရောက်ရှိနိုင်သည့် လမ်းအခြေအနေ / ကျေးရွာတစ်ရွာသည် ၎င်း၏ ကျေးရွာအုပ်စုနှင့် ဆက်သွယ်ထားသော လမ်းအခြေအနေ (အောက်ပါတို့ကိုပိုင်းပါ)

ကျောက်ကြမ်းလမ်း ကတ္တရာလမ်း ကွန်ကရစ်လမ်း မော်တော်ဆိုင်ကယ်လမ်း
 ကျောက်ခင်းလမ်း မြေသားလမ်း လူသွားလမ်း အခြား _____

(င) ကျေးရွာဖွံ့ဖြိုးမှုစီမံချက်

- (၁) လူထုဝဟိုပြုစီမံကိန်းမစတင်မှ ဤကျေးရွာတွင်ကျေးရွာဖွံ့ဖြိုးမှု စီမံချက်ရှိခဲ့ပါသလား?
- (၂) ရှိခဲ့ပါလျှင် ဤစီမံချက်ကို မည်သည့် ခုနှစ်တွင်ပြင်ဆင်ခဲ့ပါသနည်း?
- (၃) ဤစီမံချက်ကို မြို့နယ်မှအတည်ပြုခဲ့ပါသလား?

ပိုင်းပါ
 ရှိပါသည်/မရှိပါ/မသိပါ
 နှစ်-----/မသိပါ
 မြို့နယ်သည်/မမြို့နယ် /မသိပါ

(ဝ) ခရီးအကွာအဝေး

(၁) ဤကျေးရွာ၏ဝဟိုမှ ၎င်းကျေးရွာအုပ်စု၏ဝဟိုအထိ ခရီးမိုင်မည်မျှကွာဝေးသနည်း? မိုင်---4---/မသိပါ

(၂) ဤကျေးရွာမှ ၎င်းကျေးရွာအုပ်စုဝဟိုအထိ သွားလာရာတွင်ကြာမြင့်သည့်အချိန်။

မြောက်သွေ့ ရာသီတွင်ကြာချိန်- ၀၀/---၀၀/---၀၀ ထော်လာရီ/မော်တော်ဆိုင်ကယ်/ခြေလျင်/လား/မော်တော်ဘုတ်/

မိုးရာသီတွင်ကြာချိန်- ၀၀/---၀၀/---၀၀ ထော်လာရီ/မော်တော်ဆိုင်ကယ်/ခြေလျင်/လား/မော်တော်ဘုတ်/

(ဆ) ပတ်ဝန်းကျင်ဆိုင်ရာ သဘာဝဘေးအန္တရာယ်

ဤကျေးရွာတွင် ရေကြီးခြင်းကဲ့သို့ သဘာဝဘေးအန္တရာယ်ကျရောက်ဖူးခြင်း ရှိပါသလား။

မရှိပါ ရှိပါသည် ရှိလျှင်ဖော်ပြပါ -----

(ဇ) ကျေးရွာတွင် ဖွဲ့စည်းထားသော အဖွဲ့အစည်းများ

လူထုဝဟိုပြုစီမံကိန်းမတိုင်မီ ဤကျေးရွာတွင် ကျေးရွာဖွံ့ဖြိုးရေးအတွက် အစိုးရ (သို့) ရွာသားများကိုယ်တိုင်(သို့) စီမံကိန်းတစ်ခုခုမှ ဖွဲ့စည်းထားသည့် အဖွဲ့အစည်းများရှိပါသလား။

(၁) -----

(၂) -----

(ဈ) အထွေထွေအုပ်ချုပ်ရေး ဦးစီးဌာန (GAD) မှ မှတ်တမ်းတင်ထားခြင်း

ဤကျေးရွာသည် အထွေထွေအုပ်ချုပ်ရေး ဦးစီးဌာန (GAD) မှ မှတ်တမ်းတင်ထားမှု ရှိပါသလား။

မရှိပါ ရှိပါသည်

ကျေးရွာခေါင်းဆောင်

အမည် ဦးလှိုင်ဆွေ

လက်မှတ်  နေ့စွဲ ၂၅.၁၂.၁၈

လူထုစည်းရုံးရေးမှူး

အမည် ဝင်းစန္ဒာ

လက်မှတ်  နေ့စွဲ ၂၅.၁၂.၁၈

၁၀။ ကျေးရွာဖွံ့ဖြိုးရေး ဦးစားပေးအစီအစဉ် (ပုံစံ -၃)

ပုံစံ - ၈ - ၃ ကျေးရွာဖွံ့ဖြိုးရေး ဦးစားပေးအစီအစဉ် (Form PC 3)

လယ်ညွှန်ရှက်၊ အဆင့်(၃) ကျေးရွာဖွံ့ဖြိုးရေးအစဉ်အစား ဦးစားပေးအစီအစဉ် ကျေးရွာစီမံကိန်း အထောက်အကူပြု ကော်မတီသည် လူထုစည်းရုံးရေးပူးပေါင်းမှုအားဖြင့် ဤပုံစံကိုပြည့်စုံအောင် ဖြည့်သွင်းရမည်။			
လူထုစည်းရုံးရေးပူးပေါင်းမှု အမည် ဝင်းစံ နှာမီ			
စနစ် ၂၇.၀၂.၀၈	ဝက်ဝန်းအား အမှတ်ခြစ်ပါ (✓) ဝက်ဝန်း(၀) <input type="checkbox"/> ဝက်ဝန်း(၂) <input type="checkbox"/> ဝက်ဝန်း(၃) <input type="checkbox"/> ဝက်ဝန်း(၄)		
ပြည်နယ်/တိုင်း ရင်း(အရှေ့)	ပြည်နယ် မိုင်းခတ်	ကျေးရွာအုပ်စု ဝဗ်အုတ်	ကျေးရွာ အင်္ဂါဝဗ်
က။ အခက်အခဲအတားအဆီးများအားဆွေးနွေးခြင်း - ယခုလက်ရှိအခြေအနေတွင် ဤကျေးရွာဖွံ့ဖြိုးရေးအစီအစဉ်အတွက် အဓိက အခက်အခဲအတားအဆီးများသည် မည်သည့်များဖြစ်ပါသနည်း။ (အမျိုးသား/သမီး အနည်းဆုံးအခက်အခဲ ၅ ခုစီဖော်ပြပါ)			
အမျိုးသား အဖွဲ့မှ တင်ပြသောအခက်အခဲအတားအဆီးများ		အမျိုးသမီး အဖွဲ့မှ တင်ပြသောအခက်အခဲအတားအဆီးများ	
၀	မီးမရှိသောကြောင့် ညဘက် သွားလာရာ ခက်ခဲခြင်း။	၀	မီးမရှိသောကြောင့် ညဘက် ဂွဏ်ကျော် ရာတွင်ခက်ခဲခြင်း။
၂	ကျေးရွာ အဝေး မြေသွားခပ်ရသောကြောင့် အချိန်ကုန်လုပ်ငန်း ဖြစ်ပေါ်စေခြင်း။	၂	ကျေးရွာ အဝေး တွင်သွားခပ်ရသောကြောင့် အချိန်ကုန်လုပ်ငန်း ဖြစ်ပေါ်စေခြင်း။
၃	ဆေးဝါးထောက်ပံ့ မရှိသောကြောင့် ဖွံ့ဖြိုးရေးအစီအစဉ်အတွက် အခက်ခဲ	၃	ဗွတ်ယို တင်မရှိသောကြောင့် ကော်မတီ ဖွဲ့ရာတွင် အဆင်မပြေခြင်း။
၄	ရိက္ခာပေးရေးအဖွဲ့အစည်း မရှိသောကြောင့် အဖွဲ့အစည်း ဖွဲ့စည်းခြင်း အခက်ခဲ	၄	
၅	ဗွတ်ယို တင်မရှိသောကြောင့် ကော်မတီ ဖွဲ့ရာတွင် ခက်ခဲခြင်း။	၅	

ခ။ ဖွံ့ဖြိုးရေးအစီအစဉ် (၅) နှစ် အတွင်း ကျေးရွာဖွံ့ဖြိုးရေး ဖွံ့ဖြိုးရေးလုပ်ငန်းများအား တင်ပြပါ။

အမျိုးသားအဖွဲ့မှ တင်ပြသောဖွံ့ဖြိုးရေးလုပ်ငန်းများ		အမျိုးသမီးအဖွဲ့မှ တင်ပြသောဖွံ့ဖြိုးရေးလုပ်ငန်းများ	
၀	မီးမရှိသောကြောင့် ညဘက် သွား လာရာ ခက်ခဲခြင်းဖြစ်ပါသည်။	၀	မီးမရှိသောကြောင့် ညဘက် ဂွဏ်ကျော် ရာတွင် ခက်ခဲခြင်းဖြစ်ပါသည်။
၂	ကျေးရွာ အဝေး မြေသွားခပ်ရသောကြောင့် အချိန်ကုန်လုပ်ငန်း ဖြစ်ပေါ်စေခြင်း။	၂	ကျေးရွာ အဝေး တွင်သွားခပ်ရသောကြောင့် အချိန်ကုန်လုပ်ငန်း ဖြစ်ပေါ်စေခြင်း။
၃	ဆေးဝါးထောက်ပံ့ မရှိသောကြောင့် ဖွံ့ဖြိုးရေးအစီအစဉ်အတွက် အခက်ခဲ	၃	ဗွတ်ယို တင်မရှိသောကြောင့် ကော်မတီ ဖွဲ့ရာတွင် အဆင်မပြေခြင်း။
၄	ရိက္ခာပေးရေးအဖွဲ့အစည်း မရှိသောကြောင့် အဖွဲ့အစည်း ဖွဲ့စည်းခြင်း အခက်ခဲ	၄	
၅	ဗွတ်ယို တင်မရှိသောကြောင့် ကော်မတီ ဖွဲ့ရာတွင် ခက်ခဲခြင်းဖြစ်ပါသည်။	၅	

၈။ လူထုစီမံကိန်း၏ လာမည့် (၄) နှစ်အတွက် အကျိုးမဝင်သော ဦးစားပေး ဖွံ့ဖြိုးတိုးတက်မှု လုပ်ငန်း အစီအစဉ်များအားဖော်ပြပါ။

အဆင့်	ကျေးရွာအတွက် ဦးစားပေး ဖွံ့ဖြိုးတိုးတက်မှု လုပ်ငန်းစဉ်များ	အဆိုပြုသူ (အမျိုးသားများ/ အမျိုးသမီးများ/အမျိုးသား+ အမျိုးသမီး)	ခန့်မှန်းကုန်ကျ ဝရိတ်	အကျိုးခံစားခွင့်ရှိသူ ခန့်မှန်းခြေ အရေအတွက်
၀	မိမိ၏ကျေးရွာအတွက် အခြေခံအဆောက်အအုံ	အမျိုးသား	4600000	၁၃၇
၂	ဆိုင်လမ်းဖွဲ့စည်းခြင်း	အမျိုးသား+အမျိုးသမီး	2000000	၁၃၇
၃	ဆေးဝါးဆောက်လုပ်ရေး	အမျိုးသား		၁၃၇
၄				
၅				

၉။ လူထုစီမံကိန်း၏ လာမည့် (၄) နှစ်အတွက် အကျိုးမဝင်သော ဦးစားပေး ဖွံ့ဖြိုးတိုးတက်မှု လုပ်ငန်း အစီအစဉ်များအားဖော်ပြပါ။

အဆင့်	ကျေးရွာအတွက် ဦးစားပေး ဖွံ့ဖြိုး တိုးတက်မှု လုပ်ငန်းစဉ်များ	အဆိုပြုသူ (အမျိုးသားများ/ အမျိုးသမီးများ/အမျိုးသား+ အမျိုးသမီး)	အခန်းကဏ္ဍ
၀	စိုက်ပျိုးရေး မင်္ဂလာ	အမျိုးသား	စိုက်ပျိုးရေး ကဏ္ဍ
၂	မြေသေတ္တာလုပ်ဆောင်ရေး	အမျိုးသား+အမျိုးသမီး	အခြေခံ ကဏ္ဍ
၃	ဆေးဝါးဆောက်လုပ်ရေး	အမျိုးသား	ကျန်းမာရေး ကဏ္ဍ
၄			
၅			

ခေါင်းစောင်၊ ကျေးရွာစီမံကိန်းအထောက်အကူပြုကော်မတီမှ အတည်ပြုသည်။

အမည် မြအုတ်အုတ် လက်မှတ် [Signature] နေ့စွဲ ၂၀၂၄.၁၁.၁၅



၁၁။ ကဏ္ဍအလိုက် ဦးစားပေးလုပ်ငန်းချုပ်စာရင်း

ကဏ္ဍအလိုက် ဦးစားပေးလုပ်ငန်းချုပ်စာရင်း

ကဏ္ဍ	ဦးစားပေး အဆင့်	လုပ်ငန်းအမျိုးအစား	အဆိုပြုသူ (အမှန်ခြိမ်းခြမ်ရန်)			ခုနှစ်	ထောက်ပံ့မည့်အဖွဲ့အစည်း (သို့) ဌာန	မှတ်ချက်
			ကျား	မ	ကျား+မ			
အခြေခံအထောက်အကူ (လမ်း/တံတား/ရေပေးစနစ်/စီမံခန့်ခွဲရေး)	၀	စီမံခန့်ခွဲရေး/အခြေခံအထောက်အကူ			✓	၂၀၁၈	၂၀၁၈	
	၂	ဆိုင်ရာဗဟိုဦးစီးဌာန			✓	၂၀၁၈	၂၀၁၈	
	၃							
	၄							
	၅							
နယ်လုပ်ငန်း/အခြေခံအထောက်အကူ (လမ်း/တံတား/ရေပေးစနစ်/စီမံခန့်ခွဲရေး)	၀	အခြေခံအထောက်အကူ	✓			၂၀၁၈	*	
	၂							
	၃							
	၄							
	၅							
နယ်လုပ်ငန်း/အခြေခံအထောက်အကူ (လမ်း/တံတား/ရေပေးစနစ်/စီမံခန့်ခွဲရေး)	၀	အခြေခံအထောက်အကူ	✓			၂၀၁၈		
	၂							
	၃							
	၄							
	၅							
အခြေခံအထောက်အကူ (လမ်း/တံတား/ရေပေးစနစ်/စီမံခန့်ခွဲရေး)	၀							
	၂							
	၃							
	၄							
	၅							
အခြေခံအထောက်အကူ (လမ်း/တံတား/ရေပေးစနစ်/စီမံခန့်ခွဲရေး)	၀	အခြေခံအထောက်အကူ				၂၀၁၈	၂၀၁၈	
	၂							
	၃							
	၄							
	၅							

၁၂။ ကိုးကားချက်

ကျေးရွာဖွံ့ဖြိုးရေး အစီအစဉ်မှ ကိုးကားချက်များ

စဉ်	အကြောင်းအရာ	(၄၈) ဇယားအညွှန်း		မှတ်ချက်
		ကိုးကားရန်	လေ့လာရန်	
၁။	ကျေးရွာအခြေခံအချက်အလက်များ	ဇယား ၁၊ ၂၊ ၃၊ ၆။	ဇယား ၈၊ ၂၂၊ ၂၇၊ ၃၀၊ ၄၂။	
၂။	လူမှုရေးအရင်းအမြစ်ပြမြေပုံ	ဇယား ၄၊ ၅၊ ၁၄၊ ၂၂၊ ၃၇၊ ၄၀၊ ၄၁၊ ၄၂။	ဇယား ၈၊ ၁၃၊ ၂၇၊ ၃၈၊ ၄၄။	
၃။	ဥစ္စာနေကြွယ်ဝမှုအဆင့်သတ်မှတ်ချက်	ဇယား ၆၊ ၁၃။	ဇယား ၁၆။	
၄။	ပိုင်ဆိုင်မှုသုံးသပ်ခြင်း	ဇယား ၁၄၊ ၁၆၊ ၁၉၊ ၄၃၊ ၄၅၊ ၄၇။	ဇယား ၁၃၊ ၁၇၊ ၃၈။	
၅။	ရာသီခွင်ပြပြကွဲဒီဇိုင်း	ဇယား ၉၊ ၁၅၊ ၂၄၊ ၃၄၊ ၃၇။	ဇယား ၂၂၊ ၂၆၊ ၃၅။	
၆။	ပင့်ကူအိမ်သုံးသပ်ချက်	ဇယား ၃၊ ၃၀၊ ၃၉၊ ၄၀။	ဇယား ၃၀။	
၇။	ဗင်းပုံစံ	ဇယား ၁၁၊ ၁၂။		

အင်ဝမ်ပူးကျေးရွာ ဖွံ့ဖြိုးရေးအစီအစဉ်ကို ဇယား ၄၈ ခုဖြင့် ဖော်ပြထားကြောင်းတွေ့ရသည်။



လူထုဗဟိုပြုစီမံကိန်း

“ကျေးလက်လူထုအခြေပြု၊ ဖွံ့ဖြိုးမှုကိုတိုးရှေးရှု”
လူထုဗဟိုပြုစီမံကိန်း၊ မိုင်းခတ်မြို့နယ်၊ ရှမ်းပြည်နယ် (အရှေ့ပိုင်း)