

ပြည်ထောင်စုသမ္မတမြန်မာနိုင်ငံတော်အစိုးရ  
စိုက်ပျိုးရေး၊ မွေးမြူရေးနှင့် ဆည်မြောင်းဝန်ကြီးဌာန  
ကျေးလက်ဒေသဖွံ့ဖြိုးတိုးတက်ရေးဦးစီးဌာန

# လူထုပတ်ဝန်းကျင်စီမံကိန်း



ကျေးရွာဖွံ့ဖြိုးရေးအစီအစဉ်  
Village Development Plan (VDP)  
ဝမ်အွန်ကျေးရွာအုပ်စု၊ အင်ဝမ်မတ်ကျေးရွာ

မာတိကာ

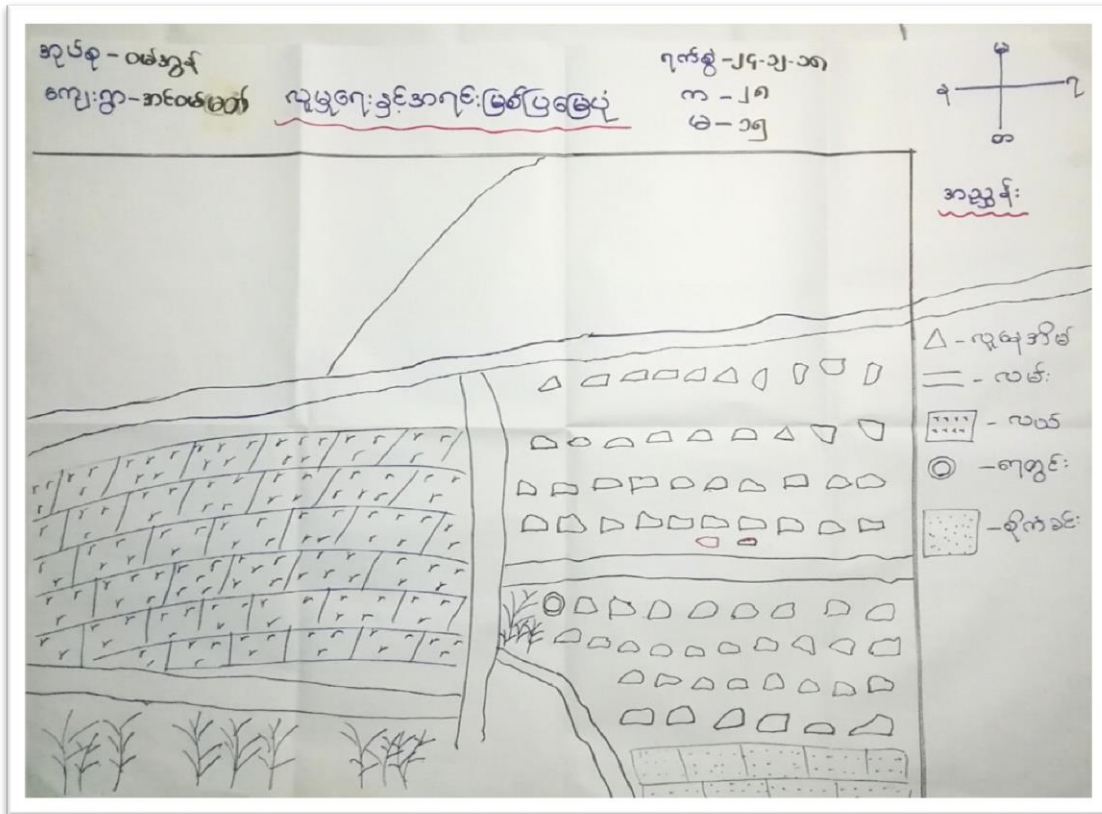
စဉ်	အကြောင်းအရာ	စာမျက်နှာ
၁။	မြို့နယ်မြေပုံ .....	၂
၂။	ကျေးရွာမြေပုံ(တည်နေရာ) .....	၃
၃။	အုပ်စုတွင်ပါဝင်သောကျေးရွာများစာရင်း .....	၃
၄။	ကျေးရွာအခြေခံအချက်အလက်များ (ကျေးရွာသမိုင်းကြောင်း) .....	၄
၅။	လူထုပူးပေါင်းပါဝင်သောလူမှုဆန်းစစ်ခြင်း နှင့် အကဲဖြတ်ခြင်းလုပ်ငန်းစဉ် (PSA/ PRA) အကျဉ်းချုပ်ဇယား.....	၄
၆။	ကျေးရွာဖွံ့ဖြိုးရေးအစီအစဉ်အတွက်အသုံးပြုခဲ့သော PRA tools များနှင့် တစ်ခုချင်းစီ အတွက်သုံးသပ်ချက်များ .....	၅-၁၀
၇။	ကျေးရွာဖွံ့ဖြိုးရေးအစီအစဉ်ဆောင်ရွက်မှုမှတ်တမ်းခါတ်ပုံများ .....	၁၁
၈။	ကျေးရွာအခြေခံအချက်အလက်(ပုံစံ-၁) .....	၁၂-၁၄
၉။	စီမံကိန်းစက်ဝန်းအချိန်ဇယား(ပုံစံ-၂) .....	၁၅
၁၀။	ကျေးရွာဖွံ့ဖြိုးရေးဦးစားပေးအစီအစဉ်(ပုံစံ-၃) .....	၁၆-၁၇
၁၁။	ကဏ္ဍအလိုက်ဦးစားပေးဖွံ့ဖြိုးရေးလုပ်ငန်းစဉ်များ .....	၁၈
၁၂။	LIFT၏နည်းပညာအကူအညီဖြင့်ရေးဆွဲထားသောကျေးရွာဖွံ့ဖြိုးရေးအစီအစဉ် ကိုးကားချက် .....	၁၉

LIFT၏နည်းပညာအကူအညီဖြင့်ရေးဆွဲထားသောကျေးရွာဖွံ့ဖြိုးရေးအစီအစဉ်မှ အချက်အလက်များကို ကိုးကားအသုံးပြုထားပါသည်။

### ၁။ မိုင်းခတ်မြို့နယ်အခြေပြမြေပုံ



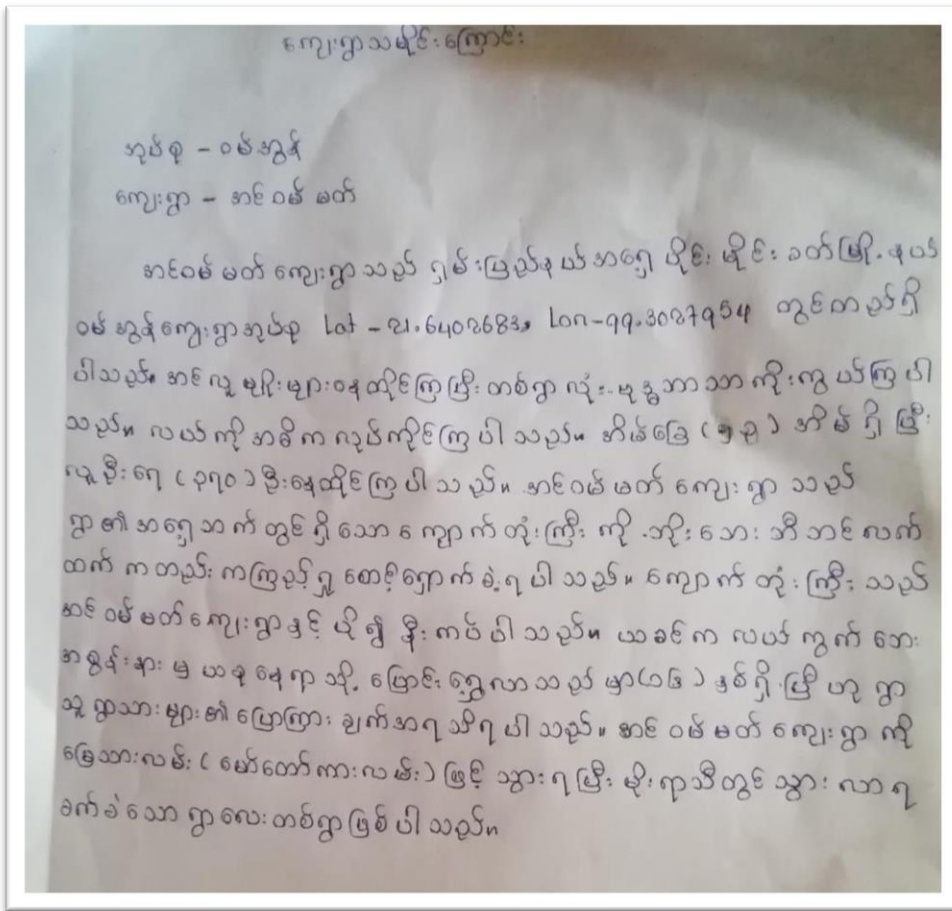
၂။ အင်္ဂလိပ်စာရေးရာ အခြေပြမြေပုံ



၃။ ဝမ်အွန် ကျေးရွာအုပ်စု တွင်ပါဝင်သောကျေးရွာများစာရင်း

- |  |                             |
|--|-----------------------------|
| ၁ - ဝမ်အွန်ကျေးရွာ                     | ၁၂ - ဝမ်ဟောရွာ              |
| ၂ - ဝမ်ကန်ကျေးရွာ                      | ၁၃ - နောင်မှရွာ             |
| ၃ - ဟိုကျင်းကျေးရွာ                    | ၁၄ - နမ့်ပုံရွာ             |
| ၄ - ဝမ်ကောင်းပေါင်း(ခ) အင်နမ်းတော ရွာ  | ၁၅ - ဝမ်ကျန်ရွာ             |
| ၅ - အင်ခိုလုံရွာ                       | ၁၆ - ဝမ်မိုင်ပင်းဆာရွာ      |
| ၆ - အင်ဝမ်ကျမ်ရွာ                      | ၁၇ - ဝမ်နမ့်ပါရွာ           |
| ၇ - အင်ဝမ်ကြုံရွာ                      | ၁၈ - အင်ပါကုန်ရွာ           |
| ၈ - အင်ဝမ်ပူးရွာ                       | ၁၉ - နမ့်ပေါက်ဝမ်ကျောင်းရွာ |
| ၉ - အင်ဝမ်မတ်ရွာ                       | ၂၀ - အင်ကောင်းယောင်းရွာ     |
| ၁၀ - အင်ယန်းခမ်းရွာ                    | ၂၁ - အင်ဆိုင်းရွာ           |
| ၁၁ - ဝမ်နားနောက် (ခ) ဝမ်နောင်ကျောက်ရွာ |                             |

၄။ ကျေးရွာအခြေခံအချက်အလက်များ (ကျေးရွာသမိုင်းကြောင်း)

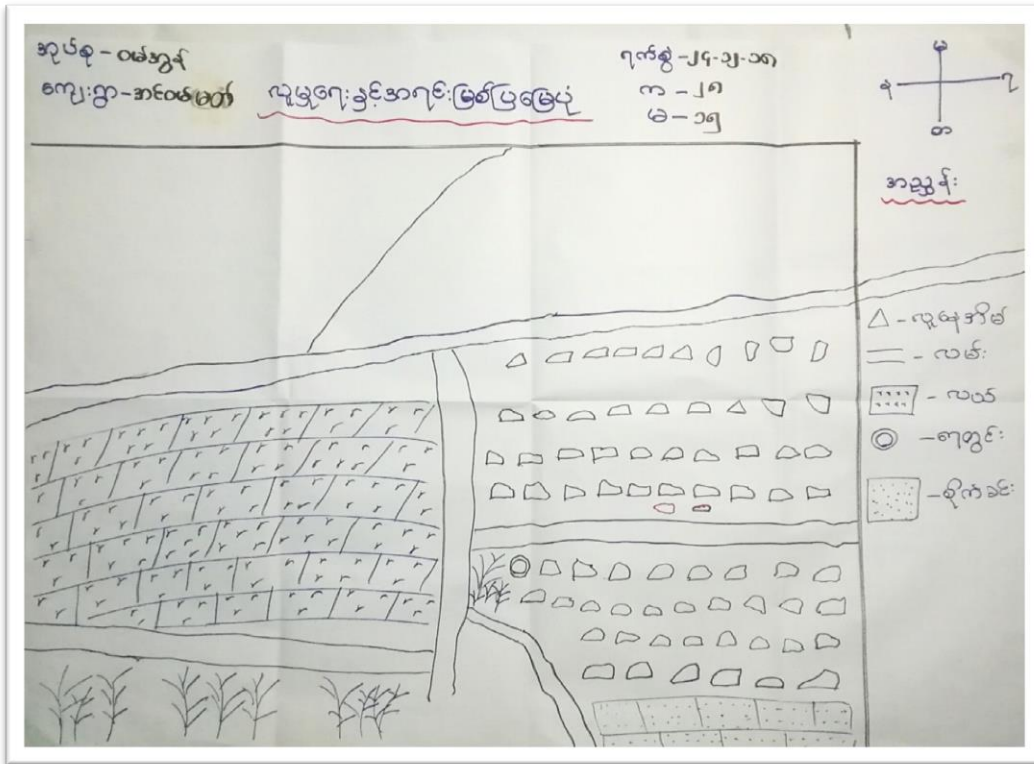


၅။ လူထုပူးပေါင်းပါဝင်သော လူမှုဆန်းစစ်ခြင်းနှင့် အကဲဖြတ်ခြင်းလုပ်ငန်းစဉ် အကူပြုရန် ဇယား

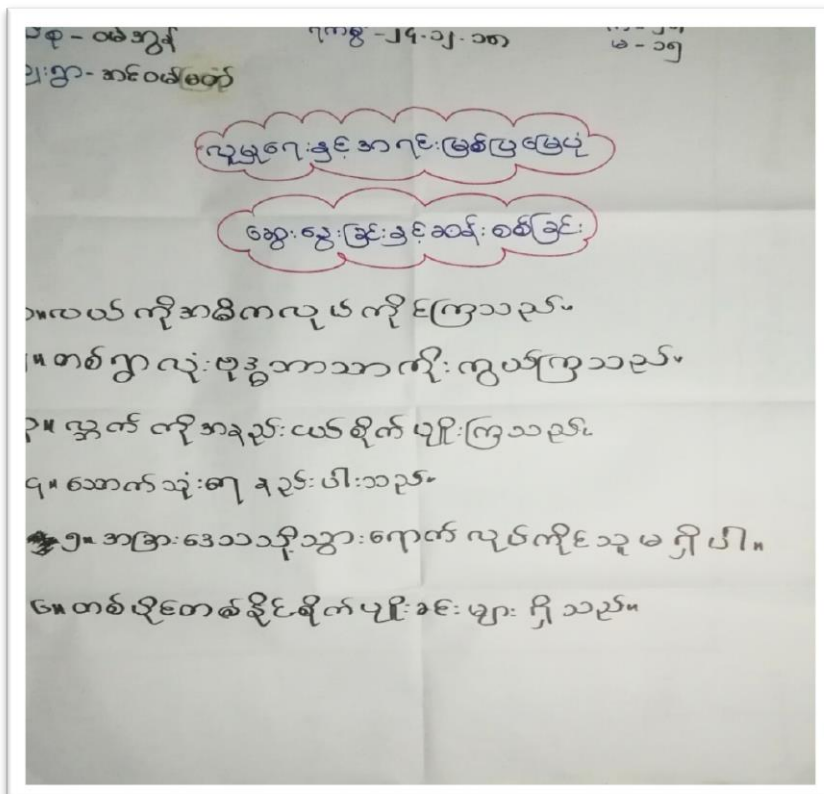
စဉ်	အသုံးပြုရသော PRA Tools များ
၁	ကျေးရွာအရင်းအမြစ်ပြပုံ (Social Map)
၂	ရာသီခွင်ပြပြက္ခဒိန် (Seasonal Calendar)
၃	ဥစ္စာနေကြွယ်ဝမှု ဦးစားပေးအဆင့်သတ်မှတ်ခြင်း (Wealth Ranking)
၄	ကျား၊ မ ဟင့်ကူအိမ်သုံးသပ်ခြင်း (Cob Web)
၅	အရင်းအမြစ်အသုံးချမှုဖော်ထုတ်ခြင်း ဇယား (Asset Mapping)
၆	အဖွဲ့အစည်းချိတ်ဆက်မှုပြပုံ (Venn diagram)

### ၆။ ကျေးရွာဖွံ့ဖြိုးရေးအစီအစဉ်အတွက်အသုံးပြုခဲ့သော PRA tools တစ်ခုချင်းစီအတွက် သုံးသပ်ချက်များ

#### လူမှုရေးနှင့် ကျေးရွာအရင်းအမြစ်ပြမြေပုံ



#### လူမှုရေးနှင့် ကျေးရွာအရင်းအမြစ်ပြမြေပုံ သုံးသပ်ချက်



ရာသီခွင်ပြ ပြက္ခဒိန်

ဒီဇင်ဘာ - ၀၆ ဒီဇင်ဘာ  
ကျေးဇူးအစစ်မတ်

ပါဝင်ဆွေးနွေးသူ ဒေါ်မေမေ-၂၉  
၆-၁၅  
၆-၁၅-၁၅

ရာသီခွင်ပြ ကယာ:

ဒီဇင်ဘာ: ၀၆	၀၇	၀၈	၀၉	၁၀	၁၁	၁၂	၁၃	၁၄	၁၅	၁၆	၁၇	၁၈
ရက်ပေါင်း:												
ရာသီဥတု												
ရေအမြင့်												
အပူချိန်												
လက်												
ပွဲတော်												
အားလပ်ရက်												
ဝင်ငွေ												
ထွက်ငွေ												

ရာသီခွင်ပြ ပြက္ခဒိန် သုံးသပ်ချက်

ဒီဇင်ဘာ - ၀၆ ဒီဇင်ဘာ  
ကျေးဇူးအစစ်မတ်

ပါဝင်ဆွေးနွေးသူ ဒေါ်မေမေ-၂၉  
၆-၁၅  
၆-၁၅-၁၅

ရာသီခွင်ပြ ကယာ:  
ဆွေးနွေးခြင်း နှင့် ဆန်းစစ်ခြင်း

- ၁။ လယ်ကိုအစိကလုပ် ကို ဝင်ကြသည်။
- ၂။ ကျောင်းအလုပ်အလုပ်အသစ် အနည်းဆုံး (၅၀၀၀) အများဆုံး (၁၀၀၀၀) ရရှိသည်။
- ၃။ ၄ လပိုမိုနှင့် ၅ လပိုမိုတွင် ပျားကြဲချိန် ဖြစ်၍ အစာလုံလောက်မှုမရှိ၊ ထွက်ငွေများ သောလဖြစ်သည်။
- ၄။ လူကြီးများ ၇၅ ဝင်ငွေအနည်းဆုံး ယှဉ်ရရှိသည်။
- ၅။ မိုးရေအတွက်သာ ရေလုံလောက်သည်။ လက်ပန် ဆက်ဆံရေး မကောင်း။

ဥစ္စာနေကြွယ်ဝမှုအဆင့်သတ်မှတ်ခြင်း

အုပ်စု - ဝမ်းအွန် ကျေးရွာ-အင်ဝမ်မတ်		ရက်စွဲ-၂၄.၁၂.၁၁ ၈-၂၈ ၉-၁၅	
အဆင့်	သတ်မှတ်ချက်	အိမ်ထောင်စု အရေအတွက်	٪
အဆင့် ၁	အိမ်၊ လက်ကား၊ ရွက်၊ ဝတ်စုံ၊ ဆိုင်ကယ်၊ ခေါ်၊ ဖြတ်စက်၊ လှူကမ်း၊ တောင်ယာ၊	၁၈	၃၄
အဆင့် ၂	အိမ်၊ လက်ကား၊ ရွက်၊ ဝတ်စုံ၊ တောင်ယာ၊ ဖြတ်စက်၊	၂၀	၃၈
အဆင့် ၃	အိမ်၊ တောင်ယာ၊ လှူကမ်း၊ ဖြတ်စက်၊	၁၅	၂၈
စုစုပေါင်း		၅၃	၁၀၀

ဥစ္စာနေကြွယ်ဝမှုအဆင့်သတ်မှတ်ခြင်း၏ သုံးသပ်ချက်

အုပ်စု - ဝမ်းအွန်  
ကျေးရွာ- အင်ဝမ်မတ်

ရက်စွဲ-၂၄.၁၂.၁၁  
၈-၂၈  
၉-၁၅

ဥစ္စာနေကြွယ်ဝမှုအဆင့်သတ်မှတ်ခြင်း

ဆွေးနွေးခြင်းနှင့် ဆန်းစစ်ခြင်း

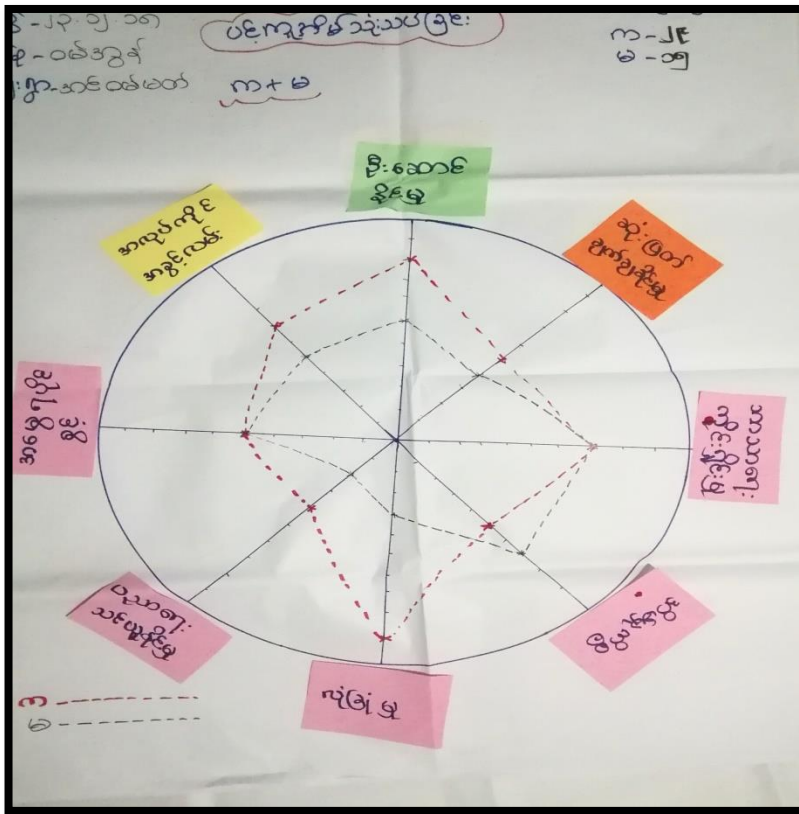
၁။ ကျေးရွာတွင် ဆင်းရဲသော အိမ်ထောင်စု (၁၅) အိမ်  
ရှိသည်။

၂။ ၎င်းအိမ်ထောင်စုများသည် အိမ်၊ တောင်ယာ၊ လှူကမ်း၊  
ဖြတ်စက်၊ ဝတ်စုံသာ ဖြစ်သည်။

၃။ ဆင်းရဲနွမ်းပါးမှုအကြောင်း ၎င်းမှာ ကလေးများ ဖြစ်ပြီး  
ကျား၊ မလေး၊ လူငယ်၊ လူငယ်၊ လူငယ်၊ လူငယ်၊ လူငယ်၊  
အသုံးစရိတ် မရှိခြင်းတို့ ဖြစ်သည်။



ကျား၊ မ ပင့်ကူအိမ်သုံးသပ်ခြင်း



ကျား၊ မ ပင့်ကူအိမ်သုံးသပ်ချက်

အုပ်စု-ဝမ်အွန် ၇၈၅-၂၄.၂.၁၈ ၇-၂၉ ၆-၁၅  
ကျား-ရှာ-အင်ဝမ်မတ်

ပင့်ကူအိမ်သုံးသပ်ခြင်း  
ပထမ: ရွေးခြင်း နှင့် ဆန်းစစ်ခြင်း


၁။ အမျိုးသမီးများ၏ အလုပ်အကိုင်အခွင့်လမ်း၊ ဦးဆောင် နိုင်မှု၊ ဆုံးဖြတ်ချက်ချနိုင်မှု၊ လုပ်ငန်းစဉ်၊ ပညာရေးသင်ယူနိုင်မှု အားပေးသည့်။

၂။ အမျိုးသမီးများသည် အိမ်တွင်သာမက ဖြီးအိမ်မှ ကိစ္စ ဆောင်ရွက်သည်။

၃။ ဝမ်းဗျာ လုပ်ငန်းတွင် ပါဝင်ခွင့် ရကြပါ။

၄။ အမျိုးသမီးများအား ဝမ်းဗျာ လုပ်ငန်းများ ယူတိုးပေးခြင်း၊ အမျိုးသားများနှင့် တန်းတူအခွင့် ရေးပေးမည်ဆိုလျှင် အမျိုးသမီးစွမ်းဆောင်ရည်ကို မြှင့်တင်နိုင်မည်။

ကျေးရွာအရင်းအမြစ်အသုံးချမှုဇယား



ကျေးရွာအရင်းအမြစ်အသုံးချမှုဇယား သုံးသပ်ချက်

အုပ်စု- ၀၈၅၃၄  
 ကျေးရွာ- အင်ဝမ်မတ်  
 ရက်စွဲ- ၂၄.၁၂.၁၈  
 က-၂၅  
 မ-၁၅

ဖွဲ့စည်းပုံအရ အသုံးပြုနိုင်သည့် အရင်းအမြစ်များ

၁။ အမျိုးသားအရင်းအမြစ်များမှာ - အိမ်၊ နွား၊ လွှက်ခင်း၊ သစ်တော၊ လယ်၊ စိုက်ခင်း၊ ဝက်၊ ကြက်၊ တောတောင်၊ အိမ်တို့ဖြစ်သည်။

၂။ အမျိုးသမီးအရင်းအမြစ်များမှာ - မိ:ဆေးဆိုင်၊ အိမ်၊ နွား၊ လွှက်ခင်း၊ သစ်တော၊ လယ်၊ စိုက်ခင်း၊ ဝက်၊ ကြက်၊ တောတောင်၊ အိမ်တို့ဖြစ်သည်။

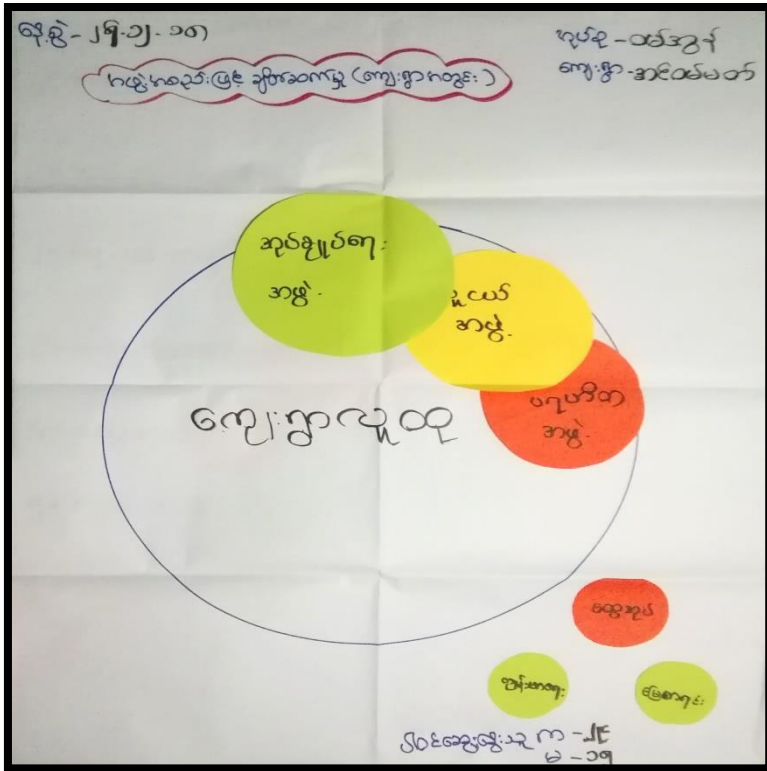
၃။ အမျိုးသားအရင်းအမြစ်များမှာ - ဝါ:ပင်၊ သစ်တော၊ လယ်၊ စိုက်ခင်း၊ ဝက်၊ ကြက်၊ တောတောင်၊ အိမ်တို့ဖြစ်သည်။

၄။ အမျိုးသမီးအရင်းအမြစ်များမှာ - မိ:ဆေးဆိုင်၊ အိမ်၊ နွား၊ လွှက်ခင်း၊ သစ်တော၊ လယ်၊ စိုက်ခင်း၊ ဝက်၊ ကြက်၊ တောတောင်၊ အိမ်တို့ဖြစ်သည်။

၅။ အမျိုးသားအရင်းအမြစ်များမှာ - ဝါ:ပင်၊ သစ်တော၊ လယ်၊ စိုက်ခင်း၊ ဝက်၊ ကြက်၊ တောတောင်၊ အိမ်တို့ဖြစ်သည်။

၆။ အမျိုးသမီးအရင်းအမြစ်များမှာ - မိ:ဆေးဆိုင်၊ အိမ်၊ နွား၊ လွှက်ခင်း၊ သစ်တော၊ လယ်၊ စိုက်ခင်း၊ ဝက်၊ ကြက်၊ တောတောင်၊ အိမ်တို့ဖြစ်သည်။

### အဖွဲ့အစည်းချိတ်ဆက်မှုပြမြေပုံ



### အဖွဲ့အစည်းချိတ်ဆက်မှုပြမြေပုံ သုံးသပ်ချက်

အုပ်စု - ၀၈.၁၂.၁၈      ရက်စွဲ - ၂၅.၁၂.၁၈      က - ၂၉  
 ကျေးဇူးတင်စွာ - အင်စတီကျပ်      ဗ - ၁၅

အဖွဲ့အစည်းချိတ်ဆက်မှုပြမြေပုံ

ဆွေးနွေးခြင်းနှင့် သုံးသပ်ခြင်း

၁။ ကျေးဇူးတင်စွာ တွင် တွင် အုပ်ချုပ်ရေးအဖွဲ့၊ လူငယ်အဖွဲ့၊ ပရဟိတအဖွဲ့၊ ထူးချွန်သုံး ဖွဲ့ ဖွဲ့ ထားပါသည်။

၂။ ထိုအဖွဲ့ ၃ ဖွဲ့ သည် ကျေးဇူးတင်စွာ ဆောင်ရွက်ရေး၊ ချာရေး ကိစ္စအပေါ် ကိုဦးဆောင်ဆောင်ရွက်သည်။

၃။ ထွေအုပ်၊ ကျွန်းစာရေး၊ မြေစာရေး အဖွဲ့သည်

၄ နှစ်ကြိမ်၊ ၁ နှစ်ကြိမ် ဖြစ်လာသည်။

### ၇။ ကျေးရွာဖွံ့ဖြိုးရေးအစီအစဉ်ဆောင်ရွက်မှုမှတ်တမ်းခါတ်ပုံများ

ကျေးရွာအစည်းအဝေးနှင့် PRA Tools များအသုံးပြု၍ အချက်အလက်ကောက်ခံခြင်း



၈။ ကျေးရွာအခြေခံအချက်အလက်(ပုံစံ-၁)

Lat - 21-640.683  
Lon - 97-302.954

ပုံစံ - ၀ - ၁ ကျေးရွာအခြေခံအချက်အလက်များ (Form PC 1)

လမ်းညွှန်ချက်၊ ကျေးရွာတစ်ရွာသို့ ပထမဆုံးမိတ်ဆက်ခရီး သွားရောက်သောအခါ လူထုစည်းရုံးရေးများသည် ကျေးရွာ ခေါင်းဆောင်များအား ကျေးရွာအချက်အလက်များကို မေတ္တာရပ်ခံ၍ တောင်းခံရသည်။ ဤအချက်အလက်များကို စီမံကိန်း မိတ်ဆက်အစည်းဝေးမတိုင်မီတောင်းခံရမည်။ စီမံကိန်းမိတ်ဆက်အစည်းဝေးတွင် လူထုစည်းရုံးရေးများသည် ဤအချက်အလက် များအား စစ်ဆေးပြီး မန်ကန်အောင်မြင်လုပ်ရမည်။ ပြီးနောက်တွင် လူထုစည်းရုံးရေးများမှ သတင်းအချက်အလက်ထံသို့ Tablets မှ တာဆင့် ဖြည့်သွင်းရမည်။

ကျေးရွာခေါင်းဆောင် အမည် (အရှေ့) ဦး ချစ်ဦး	ကျေးရွာခေါင်းဆောင်၏ ဝန်နံပါတ်	လူထုစည်းရုံးရေးမှူး၏ အမည် ဝင်းစန္ဒာမင်း
ပြည်နယ်တိုင်းဒေသကြီး ရှမ်း (အရှေ့)	မြို့နယ် မိုင်းခတ်	ကျေးရွာအုပ်စု ဝမ်ဒွန်
		ကျေးရွာ အင်္ဂလိပ်မတ်

က။ လူဦးရေ

လူမျိုးစု	အိမ်ထောင်စုအရေအတွက်	ကိုးကွယ်သည့်ဘာသာ	အိမ်ထောင်စုအရေအတွက်
လူမျိုးစု (၁) အင်	၁၀၁	ဘာသာ (၁) မြို့ဦး	၁၀၁
လူမျိုးစု (၂)		ဘာသာ (၂)	
လူမျိုးစု (၃)		ဘာသာ (၃)	
လူမျိုးစု (၄)		ဘာသာ (၄)	
လူမျိုးစု (၅)		ဘာသာ (၅)	
လူမျိုးစုရော အခြား		ဘာသာရော	
	အရေအတွက်		
မသန်စွမ်းသူများ သက်ကြီးရွယ်အိုများ (၆၅ နှစ် နှင့် အထက်) စစ်ဘေးရှောင်	၂၃		

	အမျိုးသား (အရေအတွက်)	အမျိုးသမီး (အရေအတွက်)
လူဦးရေ		
လူမျိုးစု (၁) အင်	၁၈၄	၁၈၆
လူမျိုးစု (၂)		
လူမျိုးစု (၃)		
လူမျိုးစု (၄)		
လူမျိုးစု (၅)		
အခြား		
အိမ်ထောင်စုဦးစီး	၉၇	၄

1

(ခ) အခြေခံအဆောက်အအုံ အသုံးအဆောင်များ

စာသင်ကျောင်း	အမှတ် ခြံပိ	ကျန်းမာရေး	အမှတ် ခြံပိ	ဘာသာရေး အဆောက် အအုံများ	အမှတ် ခြံပိ
မူကြိုကျောင်း	<input type="checkbox"/>	တိုက်နယ်ဆေးရုံ	<input type="checkbox"/>	စေတီ	<input type="checkbox"/>
မူလတန်းကျောင်း	<input type="checkbox"/>	ကျန်းမာရေးဌာန	<input type="checkbox"/>	ဘုန်းကြီးကျောင်း	<input type="checkbox"/>
မူလွန်ကျောင်း	<input type="checkbox"/>	ကျန်းမာရေးဌာနခွဲ	<input type="checkbox"/>	ဟိန္ဒူဘုရားကျောင်း	<input type="checkbox"/>
အလယ်တန်းကျောင်း	<input type="checkbox"/>	ဆေးပေးခန်း	<input type="checkbox"/>	ခရစ်ယာန်ကျောင်း	<input type="checkbox"/>
လယ်လွန်ကျောင်း	<input type="checkbox"/>	အခြား	<input type="checkbox"/>	ဗလီ	<input type="checkbox"/>
အထက်တန်းကျောင်း	<input type="checkbox"/>			အခြား	<input type="checkbox"/>
အခြား	<input type="checkbox"/>				
မှတ်ချက်		မှတ်ချက်		မှတ်ချက်	

(ဂ) ကျွမ်းကျင်သူများမှတ်တမ်း (ကျေးရွာတွင်နေထိုင်သော သို့မဟုတ် တခြားရွာမှလာရောက်သော ကျွမ်းကျင်သူများ)

(ခ) စာသင်ကျောင်း			(၂) ကျန်းမာရေး			(၃) လက်မှုပညာရှင်		
မ	ရွာတွင်နေ ထိုင်သူ	အခြားရွာမှ လာသူ		ရွာတွင်နေ ထိုင်သူ	အခြား ရွာမှ လာသူ		ရွာတွင် နေထိုင်သူ	အခြားရွာ မှလာသူ
မူလတန်းပြဆရာ/မ	<input type="checkbox"/>	<input type="checkbox"/>	ဆရာဝန်	<input type="checkbox"/>	<input type="checkbox"/>	လက်သမား	<input type="checkbox"/>	<input type="checkbox"/>
အထက်တန်းပြဆရာ/မ	<input type="checkbox"/>	<input type="checkbox"/>	လက်ထောက် ကျန်းမာရေးမှူး	<input type="checkbox"/>	<input type="checkbox"/>	ပန်းရံ	<input type="checkbox"/>	<input type="checkbox"/>
အလယ်တန်းပြဆရာ/မ	<input type="checkbox"/>	<input type="checkbox"/>	အမျိုးသမီးကျန်းမာရေး ဆရာမ	<input type="checkbox"/>	<input type="checkbox"/>	လှုပ်စစ်ကျွမ်းကျင်၊ မီးသမား	<input type="checkbox"/>	<input type="checkbox"/>
မူကြိုဆရာ/မ	<input type="checkbox"/>	<input type="checkbox"/>	သားဖွားဆရာမ	<input type="checkbox"/>	<input type="checkbox"/>	ရေပိုက်သူလ်သူ	<input type="checkbox"/>	<input type="checkbox"/>
အခြား	<input type="checkbox"/>	<input type="checkbox"/>	ပြည်သူ့ကျန်းမာရေးလုပ်သား	<input type="checkbox"/>	<input type="checkbox"/>	ကော်ပြင်ဆရာ	<input type="checkbox"/>	<input type="checkbox"/>
မှတ်ချက်			မှတ်ချက်			မှတ်ချက်		

(ဃ) ကျေးရွာသို့ ရောက်ရှိနိုင်သည့် လမ်းအခြေအနေ / ကျေးရွာတစ်ရွာသည် ၎င်း၏ ကျေးရွာအုပ်စုနှင့် ဆက်သွယ်ထားသော လမ်းအခြေအနေ (အောက်ပါတို့ကို ဝိုင်းပါ)

ကျောက်ကြမ်းလမ်း:      ကတ္တရာလမ်း:      ကွန်ကရစ်လမ်း:      မော်တော်ဆိုင်ကယ်လမ်း:  
 ကျောက်ခင်းစလမ်း:      မြေသားလမ်း      လူသွားလမ်း:      အခြား: \_\_\_\_\_

(င) ကျေးရွာဖွံ့ဖြိုးမှုစီမံချက်

(၁) လူထုဝဟိုပြုစီမံကိန်းမစတင်မှီ ဤကျေးရွာတွင် ကျေးရွာဖွံ့ဖြိုးမှု စီမံချက်ရှိခဲ့ပါသလား?

ဝိုင်းပါ  
ရှိပါသည်/မရှိပါ/မသိပါ

(၂) ရှိခဲ့ပါလျှင် ဤစီမံချက်ကို မည်သည့် ခုနှစ်တွင် ပြင်ဆင်ခဲ့ပါသနည်း?

နှစ်-----/မသိပါ

(၃) ဤစီမံချက်ကို မြို့နယ်မှ အတည်ပြုခဲ့ပါသလား?

ပြုခဲ့ပါသည်/မပြုခဲ့ပါ/မသိပါ

(စ) ခရီးအကွာအဝေး

- (၁) ဤကျေးရွာ၏ပဟိုမှ ၎င်းကျေးရွာအုပ်စု၏ပဟိုအထိ ခရီးမိုင်မည်မျှကွာဝေးသနည်း? မိုင်---5---/မသိပါ
- (၂) ဤကျေးရွာမှ ၎င်းကျေးရွာအုပ်စုပဟိုအထိ သွားလာရာတွင်ကြာမြင့်သည့်အချိန်။

ခြောက်သွေ့ရာသီတွင်ကြာချိန် ၁၂-/-၁၂-/-၀၀ ထော်လာရီ/မော်တော်ဆိုင်ကယ်/ခြေလျင်/လား/မော်တော်ဘုတ်/  
အခြား -----

မိုးရာသီတွင်ကြာချိန် ၀၁-/-၀၀-/-၀၀ ထော်လာရီ/မော်တော်ဆိုင်ကယ်/ခြေလျင်/လား/မော်တော်ဘုတ်/  
အခြား -----

(ဆ) ပတ်ဝန်းကျင်ဆိုင်ရာ သဘာဝဘေးအန္တရာယ်

ဤကျေးရွာတွင် ရေကြီးခြင်းကဲ့သို့ သဘာဝဘေးအန္တရာယ်ကျရောက်ဖူးခြင်း ရှိပါသလား။

မရှိပါ  ရှိပါသည် ရှိလျှင်ဖော်ပြပါ -----

(ဇ) ကျေးရွာတွင် ခွဲစည်းထားသော အဖွဲ့အစည်းများ

လူထုပဟိုပြုစီမံကိန်းမတိုင်မီ ဤကျေးရွာတွင် ကျေးရွာဖွံ့ဖြိုးရေးအတွက် အစိုးရ (သို့) ရွာသားများကွယ်တိုင်(သို့) စီမံကိန်းတစ်ခုခုမှ ခွဲစည်းထားသည့် အဖွဲ့အစည်းများရှိပါသလား။

- (၁) -----
- (၂) -----

(ဈ) အထွေထွေအုပ်ချုပ်ရေး ဦးစီးဌာန (GAD) မှ မှတ်တမ်းတင်ထားခြင်း

ဤကျေးရွာသည် အထွေထွေအုပ်ချုပ်ရေး ဦးစီးဌာန (GAD) မှ မှတ်တမ်းတင်ထားမှု ရှိပါသလား။

မရှိပါ  ရှိပါသည်

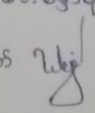
ကျေးရွာခေါင်းဆောင်

အမည် ဦး စိုးစိုး

လက်မှတ်  ဇန. ၂၃.၁၂.၀၈

လူထုစည်းရုံးရေးမှူး

အမည် ဇင်းစန္ဒာမိုး

လက်မှတ်  ဇန. ၅.၂၃.၁၂.၀၈

၉။ စီမံကိန်းစက်ဝန်းအချိန်ဇယား (ပုံစံ -၂)

ပုံစံ - ၈ -၂ - စီမံကိန်းစက်ဝန်းအချိန်ဇယား (PC 2)

လမ်းညွှန်ချက်၊ သက်ဆိုင်ရာလူထုစည်းရုံးရေးမှူး/လက်ထောက်နည်းပညာမှူးများမှ စီမံကိန်းစက်ဝန်းအဆင့်တစ်ခုစီပြီးစီးဆုံးရှုံး ငွေကြေးနှင့် ကျေးရွာအုပ်စုအတွက် ဤပုံစံကို ဖြည့်သွင်းရမည်။

စည်းရုံးရေးမှူး/ဝန်ထမ်း အမည် ဝင်းစံရွှေမင်း

နေ့စွဲ ၂၄.၁၂.၁၈

စက်ဝန်းအားအမှတ်ဖြစ်ပါ ၂၈ စက်ဝန်း(၁)  စက်ဝန်း(၂)  စက်ဝန်း(၃)  စက်ဝန်း (၄)

ပြည်နယ်/တိုင်း ရမ်း (အရှေ့) မြို့နယ် ဝိုင်းခတ် ကျေးရွာအုပ်စု ဝမ်ဒွေကျ ကျေးရွာ ခာင်ဝမ်မတ်

စီမံကိန်းထောင်ရွက်မှုအဆင့်များ	နေ့စွဲ		အစည်းအဝေးတွင်တက်ရောက်သူအရေအတွက်					အိမ်ထောင်စု %
	စတင်သည့်နေ့	ပြီးဆုံးသည့်နေ့	အမျိုးသားအရေအတွက်	အမျိုးသမီးအရေအတွက်	အိမ်ထောင်စုအရေအတွက်	လူမျိုးစုတက်ရောက်သူအရေအတွက်နှင့် လူမျိုးစုအမည်		
၁။ ကျေးရွာစီမံကိန်း မိတ်ဆက်အစည်းအဝေး	၂၄.၁၂.၁၈	၂၄.၁၂.၁၈	၅၂	၃၀	၈၅	၈၅	၁၈	၈၆
၂။ ကျေးရွာဖွံ့ဖြိုးရေး စီမံချက်ရေးဆွဲခြင်းအစည်းအဝေး	၂၅.၁၂.၁၈	၂၅.၁၂.၁၈	၅၈	၅၁	၁၀၉	၁၀၉	၁၀၁	၁၀၀
၃။ ကျေးရွာအုပ်စု လုပ်ငန်းဆုံးဖြတ်ချက်ချသည့်အစည်းအဝေး								
၄။ မြို့နယ်အဆင့် စီမံကိန်းရေးဆွဲရေးနှင့် အကောင်အထည်ဖော်ရေးကော်မတီ၏ စီမံကိန်း သုံးသပ်မှုအစည်းအဝေး			မလို	မလို	မလို	မလို	မလို	မလို
၅။ မြို့နယ် စီမံကိန်းရေးဆွဲရေးနှင့် အကောင်အထည်ဖော်ရေး ကော်မတီ၏ဆုံးဖြတ်မှုကို ရွာသို့ အသိပေးအကြောင်းကြားသည့် အစည်းအဝေး								



၁၀။ ကျေးရွာဖွံ့ဖြိုးရေး ဦးစားပေးအစီအစဉ် ( ပုံစံ -၃ )

ပုံစံ - ၁ - ၃ ကျေးရွာဖွံ့ဖြိုးရေး ဦးစားပေးအစီအစဉ် (Form PC 3)

လမ်းညွှန်ချက်၊ အဆင့်(၃) ကျေးရွာဖွံ့ဖြိုးရေးအစီအစဉ်အစဉ်အစား ပြီးဆုံးသောအခါ ကျေးရွာစီမံကိန်း အထောက်အကူပြု ကော်မတီသည် လူထုစည်းရုံးရေးမှူးအဖွဲ့အစည်းဖြင့် ဤပုံစံကိုပြည့်စုံအောင် ဖြည့်သွင်းရမည်။			
လူထုစည်းရုံးရေးမှူး/ဝန်ထမ်း အမည် ဝင်းစန္ဒာမိုး		စက်ဝန်းအား အမှတ်ခြစ်ပါ (✓)၊ စက်ဝန်း(၁) <input type="checkbox"/> စက်ဝန်း(၂) <input type="checkbox"/> စက်ဝန်း(၃) <input type="checkbox"/> စက်ဝန်း(၄)	
ဧကစီ ၂၅.၁၂၀၁၆၇	ပြည်နယ်/တိုင်း ရှမ်း(အရှေ့)	မြို့နယ် မိုင်းခတ်	ကျေးရွာအုပ်စု ဝမ်ဘွန်
ကျေးရွာ အင်္ဂါမတ်			
က။ အခက်အခဲအတားအဆီးများအားဆွေးနွေးခြင်း - ယခုလက်ရှိအခြေအနေတွင်			
ဤကျေးရွာဖွံ့ဖြိုးရေးတိုင်းတာရေးအတွက်			
အဓိက အခက်အခဲအတားအဆီးများသည် မည်သည့်များဖြစ်ပါသနည်း။ (အမျိုးသား/သမီး အနည်းဆုံးအခက်အခဲ ၅ ခုစီဖော်ပြပါ)			
အမျိုးသား အဖွဲ့မှ တင်ပြသောအခက်အခဲအတားအဆီးများ		အမျိုးသမီး အဖွဲ့မှ တင်ပြသောအခက်အခဲအတားအဆီးများ	
၁	ဒုတိယစင်ဂြိုဟ်အားဖြင့် ဘုရား ဂြိုဟ်က တွင် ခက်ခဲခြင်း	၁	ကျေးရွာ မရှိသောကြောင့် ရေ သွယ်ယူရာ တွင် ခက်ခဲခြင်း
၂	မြေသားလမ်း ဖြစ်သောကြောင့် မိုးရာသီ တွင် သွားလာရခက်ခဲခြင်း	၂	မီးမရှိသောကြောင့် သဘာဝဘေးအန္တရာယ် ခက်ခဲခြင်း။
၃	ကျေးရွာလမ်း မရှိသောကြောင့် တာ ကုန်ရောင်း ဝယ် ဝှမ်း မှု မရှိခြင်း	၃	မပါးဖြိုက်စက် မရှိသောကြောင့် အချိန် ကုန်လွယ် ပစ်ပစ်ခြင်း
၄	တံတား မရှိခြင်းကြောင့် သွားလာရခက်ခဲ ခြင်း	၄	ဌာတွင်း လမ်း မရှိသောကြောင့် သွားလာ ရခက်ခဲခြင်း
၅		၅	ဆေးဝါး ထောက်ပံ့ မှု မရှိသောကြောင့် ဆေးဝါး တိုက်ရိုက် ကု ချခြင်း

၁။ ဖျော်မှန်းခြင်း - နောင်လာမည့် ( ၅ )နှစ် အတွင်း ကျေးရွာဖွံ့ဖြိုးရေး ဖျော်မှန်းလျာထားချက်များအား တင်ပြပါ။

အမျိုးသားအဖွဲ့မှ တင်ပြသောဖျော်မှန်းချက်များ		အမျိုးသမီးအဖွဲ့မှ တင်ပြသောဖျော်မှန်းချက်များ	
၁	ဒုတိယစင်ဂြိုဟ်အားဖြင့် ဘုရား ဂြိုဟ်က တွင် အဆင်ပြေလာမည်။	၁	ကျေးရွာရှိ လမ်း မည်ဆိုလျှင် ရေ သွယ်ယူ ရာတွင် အဆင်ပြေလာမည်။
၂	ကျေးရွာလမ်း ဖြစ်လာမည်ဆိုလျှင် မိုးရာသီတွင် သွားလာရခက်ခဲခြင်း ပြေလည်မည်။	၂	မီးရရှိလာမည်ဆိုလျှင် သဘာဝဘေးအန္တရာယ် အဆင်ပြေလာမည်။
၃	ကျေးရွာလမ်း မရှိသောကြောင့် တာ ကုန်ရောင်း ဝယ် ဝှမ်း မှု မရှိလာမည်။	၃	မပါးဖြိုက်စက် မရှိသောကြောင့် အချိန် ကုန် လွယ် ပစ်ပစ် သက်သာလာမည်။
၄	တံတား ရှိလာလာ မည်ဆိုလျှင် သွား လာရ ခက်ခဲခြင်း ပြေလည်မည်။	၄	ဌာတွင်း လမ်း ကောင်းလာ မည်ဆိုလျှင် သွား လာရ ခက်ခဲခြင်း ပြေလည်မည်။
၅		၅	ဆေးဝါး ထောက်ပံ့ ပေး မည် ဆိုလျှင် ကျန်း မာရေး အတွက် ပိုမို ကျန်းမာလာမည်။

၈။ လူထုစီမံကိန်း၏ လာမည့် ( ၄ ) နှစ်အတွက် အကျုံးဝင်သော ဦးစားပေး ဖွံ့ဖြိုးတိုးတက်မှု လုပ်ငန်း အစီအစဉ်များအားဖော်ပြပါ။

အဆင့်	ကျေးရွာအတွက် ဦးစားပေး ဖွံ့ဖြိုးတိုးတက်မှု လုပ်ငန်းစဉ်များ	အဆိုပြုသူ (အမျိုးသားများ/ အမျိုးသမီးများ/အမျိုးသား+ အမျိုးသမီး)	ခန့်မှန်းကုန်ကျ ဝရိတ်	အကျိုးခံစားခွင့်ရှိသူ ခန့်မှန်းခြေ အရေ အတွက်
၁	စိမ့်စစ်ကျွတ်တန်းခြင်း ချွင်း ချွင်း	အမျိုးသား+အမျိုးသမီး	3400000	၃၇၀
၂	ပွဲကွင်းကွန်ကရစ်လမ်း	အမျိုးသား+အမျိုးသမီး	1370000	၃၇၀
၃	တံတား(၁၁) ဖြန့်ကား	အမျိုးသား	600000	၃၇၀
၄	တံတား(၂) ဖြန့်ကား	အမျိုးသား	800000	၃၇၀
၅	တံတား(၃) ဖြန့်ကား	အမျိုးသား	800000	၃၇၀
၆				
၇	ကျေးရွာလျှပ်စစ်ဓာတ်အား	အမျိုးသမီး	1200000	၃၇၀
၈				

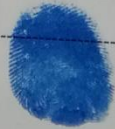
၉။ လူထုစီမံကိန်း၏ လာမည့် ( ၄ ) နှစ်အတွက် အကျုံးမဝင်သော ဦးစားပေး ဖွံ့ဖြိုးတိုးတက်မှု လုပ်ငန်း အစီအစဉ်များအားဖော်ပြပါ။

အဆင့်	ကျေးရွာအတွက် ဦးစားပေး ဖွံ့ဖြိုး တိုးတက်မှု လုပ်ငန်းစဉ်များ	အဆိုပြုသူ (အမျိုးသားများ/ အမျိုးသမီးများ/အမျိုးသား+ အမျိုးသမီး)	အခန်းကဏ္ဍ
၁	တိဏ်မြေအိတ် (၅၀)	အမျိုးသား + အမျိုးသမီး	ဒွါဒါး ကဏ္ဍ
၂	စပါးကြိတ်စက်	အမျိုးသမီး	စိုက်ပျိုးရေး ကဏ္ဍ
၃	ဆေးဝါးထောက်ပံ့ရေးရန်	အမျိုးသမီး	ကျန်းမာရေး ကဏ္ဍ
၄			
၅			

ခေါင်းဆောင်၊ ကျေးရွာစီမံကိန်းအထောက်အကူပြုကော်မတီမှ အတည်ပြုသည်။

အမည် ဒဂိုက်ကျိတ်ကည့်

လက်မှတ်



နေ့စွဲ ၂၅.၁၂.၀၈

၁၁။ ကဏ္ဍအလိုက်ဦးစားပေးဖွံ့ဖြိုးရေးလုပ်ငန်းစဉ်များ

ကဏ္ဍအလိုက် ဦးစားပေးလုပ်ငန်းချုပ်ဖွဲ့ရေး

ကဏ္ဍ	ဦးစားပေးအဆင့်	လုပ်ငန်းအမျိုးအစား	အဆိုပြုသူ(အမှန်ခြစ်ရန်)			မှန်	ထောက်ပံ့မည့်အဖွဲ့အစည်း (သို့) ဌာန	မှတ်ချက်
			ကျား	မ	ကျား+မ			
အခြေခံအဆောက်အအုံကဏ္ဍ (လမ်း/တံတား/ရေပြိုရေ/မီးလင်း)	၀	စီမံခန့်ခွဲရေးအဖွဲ့	✓			၂၀၁၈	မန္တလေးတိုင်း	
	၂	အဖွဲ့အစည်း			✓	၂၀၁၈	"	
	၃	တံတား (၄) စင်း	✓			၂၀၁၈	"	
	၄	ရေအားလျှော့စေရေးအဖွဲ့		✓		၂၀၁၈	"	
	၅	ရေလိုက်အဖွဲ့		✓		၂၀၁၈	"	
လူမှုဖွံ့ဖြိုးရေးကဏ္ဍ (ပညာရေး/ကျန်းမာရေးနှင့် ဆိုင်တော်အဆောက်အအုံများ) အခြေခံအဆောက်အအုံများ	၀	ဆေးဝါးထောက်ပံ့ရေးအဖွဲ့		✓		၂၀၁၈		
	၂							
	၃							
	၄							
	၅							
သက်တောင့်သက်သာရေးကဏ္ဍ (ရိက္ခာပေး/ပေးအားပေးမှုနှင့် ဆေးဝါး ထောက်ပံ့ရေးများ) အခြေခံအဆောက်အအုံများ	၀	ပေးအားပေးမှုအဖွဲ့		✓		၂၀၁၈		
	၂							
	၃							
	၄							
	၅							
သဘာဝဘေးအန္တရာယ် လျော့ချရေးကဏ္ဍ	၀							
	၂							
	၃							
	၄							
	၅							
အခြားကဏ္ဍ (အခြားအဖွဲ့အစည်းများနှင့် အခြားအဖွဲ့အစည်းများနှင့် ဆောင်ရွက်ပေးနိုင်ခြင်းမရှိသော လုပ်ငန်းများ)	၀							
	၂							
	၃							
	၄							
	၅							

**၁၂။ ကိုးကားချက်**

ကျေးရွာဖွံ့ဖြိုးရေး အစီအစဉ်မှ ကိုးကားချက်များ

စဉ်	အကြောင်းအရာ	(၄၈) ဇယားအညွှန်း		မှတ်ချက်
		ကိုးကားရန်	လေ့လာရန်	
၁။	ကျေးရွာအခြေခံအချက်အလက်များ	ဇယား ၁၊ ၂၊ ၃၊ ၆။	ဇယား ၈၊ ၂၂၊ ၂၇၊ ၃၀၊ ၄၂။	
၂။	လူမှုရေးအရင်းအမြစ်ပြမြေပုံ	ဇယား ၄၊ ၅၊ ၁၄၊ ၂၂၊ ၃၇၊ ၄၀၊ ၄၁၊ ၄၂။	ဇယား ၈၊ ၁၃၊ ၂၇၊ ၃၈၊ ၄၄။	
၃။	ဥစ္စာနေကြွယ်ဝမှုအဆင့်သတ်မှတ်ချက်	ဇယား ၆၊ ၁၃။	ဇယား ၁၆။	
၄။	ပိုင်ဆိုင်မှုသုံးသပ်ခြင်း	ဇယား ၁၄၊ ၁၆၊ ၁၉၊ ၄၃၊ ၄၅၊ ၄၇။	ဇယား ၁၃၊ ၁၇၊ ၃၈။	
၅။	ရာသီခွင်ပြပြကွဲဒီဇိုင်း	ဇယား ၉၊ ၁၅၊ ၂၄၊ ၃၄၊ ၃၇။	ဇယား ၂၂၊ ၂၆၊ ၃၅။	
၆။	ပင့်ကူအိမ်သုံးသပ်ချက်	ဇယား ၃၊ ၃၀၊ ၃၉၊ ၄၀။	ဇယား ၃၀။	
၇။	ဗင်းပုံစံ	ဇယား ၁၁၊ ၁၂။		

အင်ဝမ်မတ် ကျေးရွာ ဖွံ့ဖြိုးရေးအစီအစဉ်ကို ဇယား ၄၈ ခုဖြင့် ဖော်ပြထားကြောင်းတွေ့ရသည်။



လူထုဗဟိုပြုစီမံကိန်း

“ကျေးလက်လူထုအခြေပြု၊ ဖွံ့ဖြိုးမှုကိုတိုးရှေးရှု”  
လူထုဗဟိုပြုစီမံကိန်း၊ မိုင်းခတ်မြို့နယ်၊ ရှမ်းပြည်နယ် (အရှေ့ပိုင်း)