

ပြည်ထောင်စုသမ္မတမြန်မာနိုင်ငံတော်အစိုးရ  
စိုက်ပျိုးရေး၊ မွေးမြူရေးနှင့် ဆည်မြောင်းဝန်ကြီးဌာန  
ကျေးလက်ဒေသဖွံ့ဖြိုးတိုးတက်ရေးဦးစီးဌာန

# လူထုပတ်ဝန်းကျင်စီမံကိန်း



ကျေးရွာဖွံ့ဖြိုးရေးအစီအစဉ်  
Village Development Plan (VDP)  
ဝမ်အွန်ကျေးရွာအုပ်စု၊ အင်ဝမ်ကြံကျေးရွာ

မာတိကာ

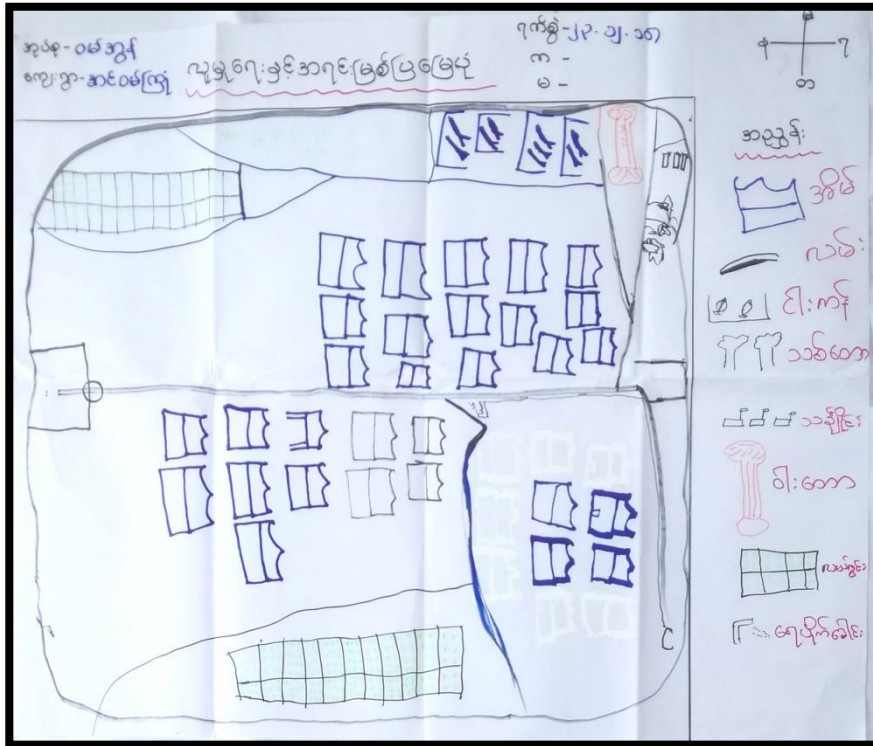
စဉ်	အကြောင်းအရာ	စာမျက်နှာ
၁။	မြို့နယ်မြေပုံ .....	၂
၂။	ကျေးရွာမြေပုံ(တည်နေရာ) .....	၃
၃။	အုပ်စုတွင်ပါဝင်သောကျေးရွာများစာရင်း .....	၃
၄။	ကျေးရွာအခြေခံအချက်အလက်များ (ကျေးရွာသမိုင်းကြောင်း) .....	၄
၅။	လူထုပူးပေါင်းပါဝင်သောလူမှုဆန်းစစ်ခြင်း နှင့် အကဲဖြတ်ခြင်းလုပ်ငန်းစဉ် (PSA/ PRA) အကျဉ်းချုပ်ဇယား.....	၄
၆။	ကျေးရွာဖွံ့ဖြိုးရေးအစီအစဉ်အတွက်အသုံးပြုခဲ့သော PRA tools များနှင့် တစ်ခုချင်းစီ အတွက်သုံးသပ်ချက်များ .....	၅-၁၀
၇။	ကျေးရွာဖွံ့ဖြိုးရေးအစီအစဉ်ဆောင်ရွက်မှုမှတ်တမ်းခါတ်ပုံများ .....	၁၁
၈။	ကျေးရွာအခြေခံအချက်အလက်(ပုံစံ-၁) .....	၁၂-၁၄
၉။	စီမံကိန်းစက်ဝန်းအချိန်ဇယား(ပုံစံ-၂) .....	၁၅
၁၀။	ကျေးရွာဖွံ့ဖြိုးရေးဦးစားပေးအစီအစဉ်(ပုံစံ-၃) .....	၁၆-၁၇
၁၁။	ကဏ္ဍအလိုက်ဦးစားပေးဖွံ့ဖြိုးရေးလုပ်ငန်းစဉ်များ .....	၁၈
၁၂။	LIFT၏နည်းပညာအကူအညီဖြင့်ရေးဆွဲထားသောကျေးရွာဖွံ့ဖြိုးရေးအစီအစဉ် ကိုးကားချက် .....	၁၉

LIFT၏နည်းပညာအကူအညီဖြင့်ရေးဆွဲထားသောကျေးရွာဖွံ့ဖြိုးရေးအစီအစဉ်မှ အချက်အလက်များကို ကိုးကားအသုံးပြုထားပါသည်။

### ၁။ မိုင်းခတ်မြို့နယ်အခြေပြမြေပုံ



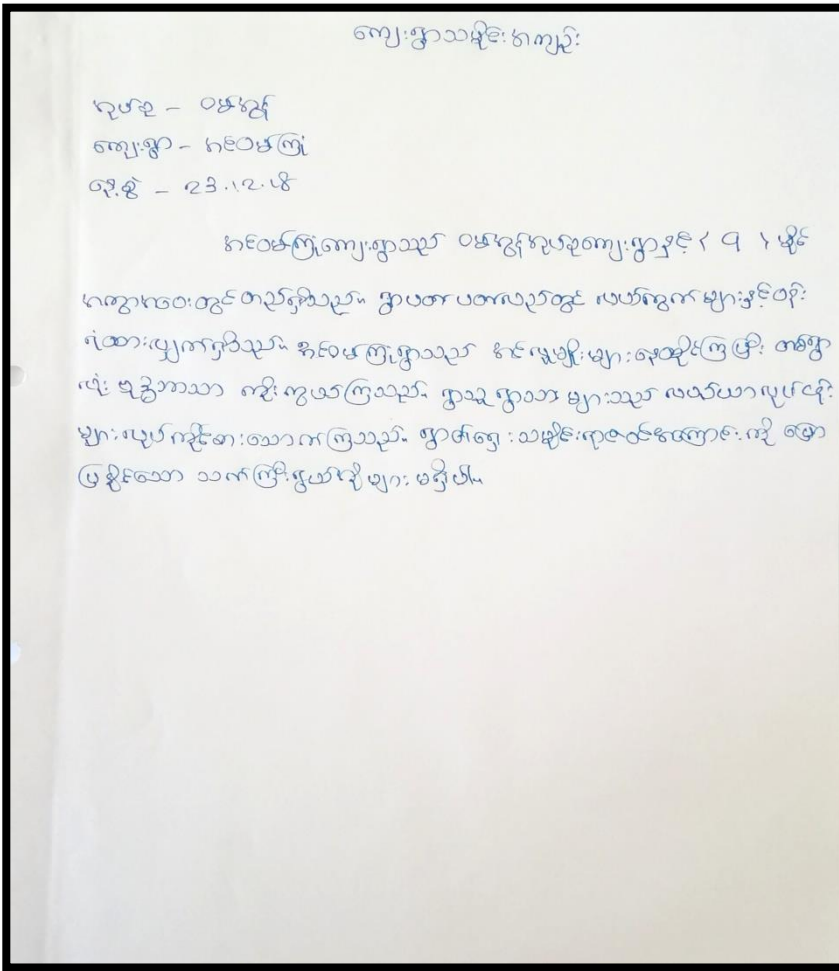
၂။ အင်ဝမ်ကြံ ကျေးရွာ အခြေပြမြေပုံ



၃။ ဝမ်အွန် ကျေးရွာအုပ်စု တွင်ပါဝင်သောကျေးရွာများစာရင်း

- |                                       |                            |
|---------------------------------------|----------------------------|
| ၁ - ဝမ်အွန်ကျေးရွာ                    | ၁၂- ဝမ်ဟောရွာ              |
| ၂ - ဝမ်ကန်ကျေးရွာ                     | ၁၃- နောင်မှရွာ             |
| ၃ - ဟိုကျင်းကျေးရွာ                   | ၁၄- နမ့်ပုံရွာ             |
| ၄ - ဝမ်ကောင်းပေါင်း(ခ) အင်နမ်းတော ရွာ | ၁၅- ဝမ်ကျန်ရွာ             |
| ၅- အင်ခိုလုံရွာ                       | ၁၆- ဝမ်မိုင်ပင်းဆာရွာ      |
| ၆- အင်ဝမ်ကျမ်ရွာ                      | ၁၇- ဝမ်နမ့်ပါရွာ           |
| ၇- အင်ဝမ်ကြံရွာ                       | ၁၈- အင်ပါကုန်ရွာ           |
| ၈- အင်ဝမ်ပူးရွာ                       | ၁၉- နမ့်ပေါက်ဝမ်ကျောင်းရွာ |
| ၉- အင်ဝမ်မတ်ရွာ                       | ၂၀- အင်ကောင်းယောင်းရွာ     |
| ၁၀- အင်ယန်းခမ်းရွာ                    | ၂၁- အင်ဆိုင်းရွာ           |
| ၁၁- ဝမ်နားနောက် (ခ) ဝမ်နောင်ကျောက်ရွာ |                            |

၄။ ကျေးရွာအခြေခံအချက်အလက်များ (ကျေးရွာသမိုင်းကြောင်း)



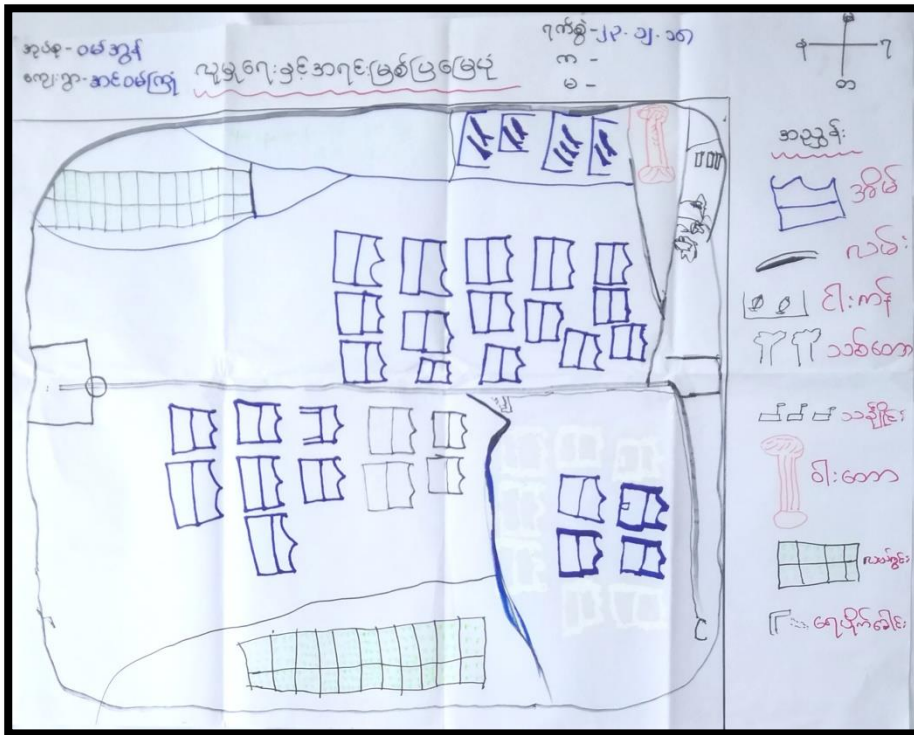
၅။ လူထုပူးပေါင်းပါဝင်သော လူမှုဆန်းစစ်ခြင်းနှင့် အကဲဖြတ်ခြင်းလုပ်ငန်းစဉ် အကူပြုရန်အတွက်

စဉ်	အသုံးပြုသော PRA Tools များ
၁	ကျေးရွာအရင်းအမြစ်ပုံပြင် (Social Map)
၂	ရာသီခွင်ပြပြက္ခဒိန် (Seasonal Calendar)
၃	ဥစ္စာရေးကြွယ်ဝမှု ဦးစားပေးအဆင့်သတ်မှတ်ခြင်း (Wealth Ranking)
၄	ကျား၊ မ ပင့်ကူအိမ်သုံးသပ်ခြင်း (Cob Web)
၅	အရင်းအမြစ်အသုံးပြုမှုဖော်ထုတ်ခြင်း ဇယား (Asset Mapping)
၆	အဖွဲ့အစည်းချိတ်ဆက်မှုပုံပြင် (Venn diagram)

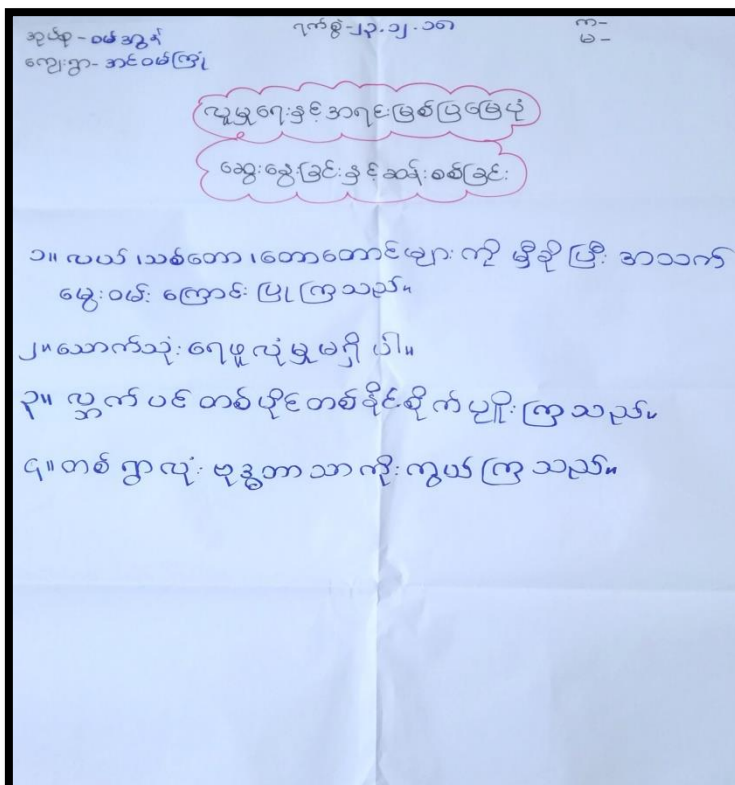


### ၆။ ကျေးရွာဖွံ့ဖြိုးရေးအစီအစဉ်အတွက်အသုံးပြုခဲ့သော PRA tools တစ်ခုချင်းစီအတွက် သုံးသပ်ချက်များ

#### လူမှုရေးနှင့် ကျေးရွာအရင်းအမြစ်ပြမြေပုံ



#### လူမှုရေးနှင့် ကျေးရွာအရင်းအမြစ်ပြမြေပုံ သုံးသပ်ချက်



### ရာသီခွင်ပြ ပြက္ခဒိန်

ဒုတိယ-ဝန်ဆောင်ရေးဌာန-အင်းဝန်ကြီး  
 ပါဝင်ဆွေးနွေးဆွေးနွေးရာ-  
 ရန်ကင်း-၂၃-၂၂-၀၈

**ရာသီခွင်ပြဇယား**

မာကြောင်းအရာ	၁	၂	၃	၄	၅	၆	၇	၈	၉	၁၀	၁၁	၁၂
ရာသီဥတု												
စိုက်ပျိုးရေး												
လယ်ယာဆက်သွယ်ရေး												
ကျေးဇူး												
အစားအသုံး												
မိုးတော်												
အားလပ်ချိန်												
ကျွန်းကမ်း												
ဝေငွေ												
ထွက်ငွေ												

### ရာသီခွင်ပြ ပြက္ခဒိန် သုံးသပ်ချက်

ဒုတိယ-ဝန်ဆောင်ရေးဌာန-အင်းဝန်ကြီး  
 ရန်ကင်း-၂၃-၂၂-၀၈

**ရာသီခွင်ပြပြက္ခဒိန်**  
 ဆွေးနွေးခြင်းနှင့် ဆန်းစစ်ခြင်း

၁။ လယ်ကို အစိုကလေးကို ငြိစသလား  
 ၂။ လွှဲကို တယိုတယင်ထိုင်စိုက် ပျိုးကြသည်။  
 ၃။ ၄၊ ၅၊ ၆လများ တွင် လယ်လုပ်သဖြင့် ထွက်ငွေ များသော်လည်း လွှဲကို ရောင်းချိန်ဖြစ်သောကြောင့် ဝေငွေနှင့် ထွက်ငွေ ဖြစ်သည်။  
 ၄။ မိုးရာသီတွင် လယ် မကောင်းသောကြောင့် သွားရေ ယာရေ ခက်ခဲသည်။  
 ၅။ ၁၂လလုံး တွင် ကျွန်းကမ်း အဖြစ်များ သည်။  
 ၆။ နွေရာသီတွင် သောက်သုံးရေ ဖြစ်သည် ဟု သည်။

ဥစ္စနေကြွယ်ဝမှုအဆင့်သတ်မှတ်ခြင်း

အုပ်စု-ဝမ်းအိမ် ကျေးရွာ-အင်ဝမ်ဖြူ		ပေါင်ဆွဲရွေးချယ်ရေး နေ့စွဲ- ၂၃.၅.၁၈	
အဆင့်	သတ်မှတ်ချက်	အိမ်ထောင်စု အရေအတွက်	ရာခိုင်နှုန်း (%)
အဆင့် (၁)	အိမ် ၂ လယ် ၂ လက်ဖက်ခြံ ၂ တောင်ယာ ၂ ဆိုင်ကယ် ၂ ခွံ ၂ နွဲ ၂ ဝက် ၂ ကြက်	၅	၁၇
အဆင့် (၂)	အိမ် ၂ လယ် ၂ လက်ဖက်ခြံ ၂ တောင်ယာ ၂ ကြက် ၂ ဝက် (ဖိုင်းဆိုင်များ)	၁၀	၃၂.၃၅
အဆင့် (၃)	အိမ် ၂ လယ် ၂ လက်ဖက်ခြံ ၂ တောင်ယာ ၂ ကြက် ၂ ဝက် (ဖိုင်းဆိုင်များပါ)	၂၄	၄၈
အဆင့် (၄)	အိမ်မရှိ ၂ ကြက် ၂ ကျား ၂ လှေ ၂ ဖြင့်လက်ဖက်ခြံများ		
စုစုပေါင်း		၂၉	၁၀၀

ဥစ္စနေကြွယ်ဝမှုအဆင့်သတ်မှတ်ခြင်း၏ သုံးသပ်ချက်

အုပ်စု-ဝမ်းအိမ်  
ကျေးရွာ-အင်ဝမ်ဖြူ

ပေါင်ဆွဲရွေးချယ်ရေး  
နေ့စွဲ- ၂၃.၅.၁၈

ဥစ္စနေကြွယ်ဝမှုအဆင့်  
ဆွဲရွေးခြင်းနှင့် ဆန်းစစ်ခြင်း


၁။ ကျေးရွာတွင် ဖူးသော အိမ်ထောင်စု (၂၄) စု ဖြစ်သည်။

၂။ ဆင်းရဲနွမ်းပါးသည့် အခြေအနေအထားမှာ လယ်နည်းပါးခြင်း၊  
နံနံစာ ကျားလည်းလည်း ခြင်း၊ လှေပင်အချည်း ယာယာ  
ခြင်း၊ ကလေးများခြင်း၊ ဖိုင်းဆိုင်များနည်းပါးခြင်း  
တို့ကြောင့်ဖြစ်သည်။

၃။ ဆင်းရဲနွမ်းပါးသူများ၏ အားလပ်ဥပဒ်အစီအစဉ် ရှေးဆွဲဖြင့်  
သူတို့၏ လိုအပ်ချက်များကို အလေးထားစဉ်းစားပေး  
ခြင်းဖြင့် ပါဝင်လာအောင်ဆောင်ရွက်နိုင်ပါသည်။



ကျား၊ မ ပင့်ကူအိမ်သုံးသပ်ခြင်း



ကျား၊ မ ပင့်ကူအိမ်သုံးသပ်ချက်

အုပ်စု - ဝမ်အွန်      ရက်စွဲ - ၂၃.၅.၁၅      ကွဲ -

ကျေးဇူး - အင်ဝမ်ဖြူ

**ပင့်ကူအိမ်သုံးသပ်ခြင်း**




**ဆွေးနွေးခြင်း နှင့် ဆန်းစစ်ခြင်း**

၁။ အမျိုးသမီးများ၏ ပညာရေး သင်ယူနိုင်မှု၊ အလုပ်ကို အောင်မြင်စွာ လုပ်ဆောင်နိုင်မှု၊ နှင့် နေထိုင်မှု ဖြစ်သည်။

၂။ အမျိုးသမီးများ၏ အခြေခံအားလုံးကို အားပေးပေးရန် တွင်သာမက ငါး ဖြိုးစီးဖွားကျေး၊ ဝမ်းဗျော့သော လုပ်ငန်းများ မလုပ်နိုင်ရခြင်း၊ ငြောင့်တဖြည်းဖြည်း ငြောင့်၍ လာကာ မဖြောင့်ရခြင်း၊ အဆင်ပြေစွာ ပြီးဆောင်နိုင်မှု မရှိဘဲ နည်းနည်း ရှိသည်။

၃။ ကျေးဇူးတင်အမျိုးသမီး သို့မဟုတ် အသိပညာပေး ပေးရာ မှုများ၊ လုပ်ဆောင်ခြင်း နှင့် လုပ်ငန်းခွင် တွင် တွေ့ရခြင်း ဖြစ်သည်။ အမျိုးသမီးများ၏ လက်တွေ့အခြေအနေအထားကို ဖြစ်သည်။

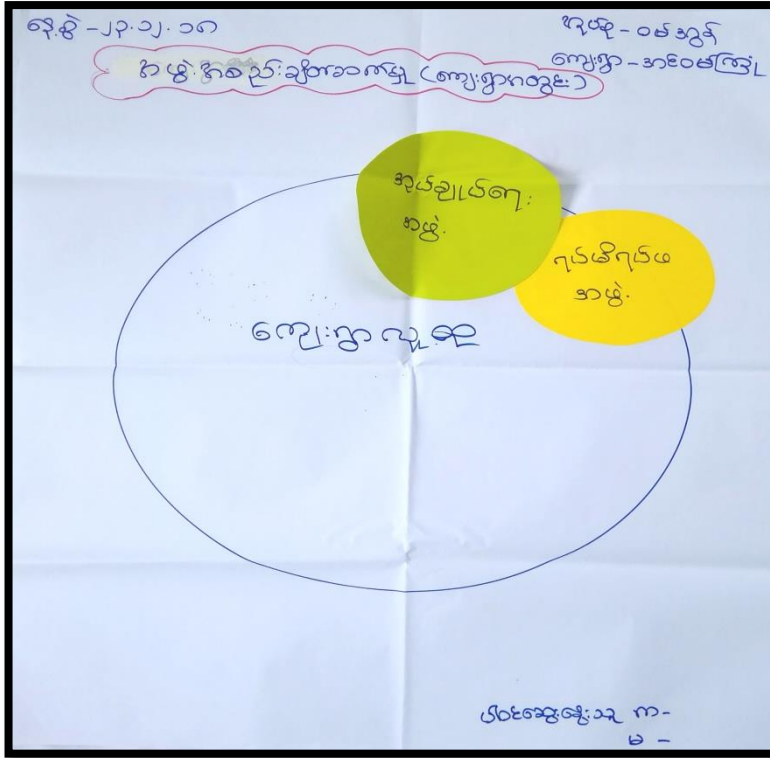
ကျေးရွာအရင်းအမြစ်အသုံးချမှုဇယား

ကျေးရွာ - ၇၇.၂၃.၂၅ ရက်စွဲ - ၀၈.၁၂.၂၀ ကျေးရွာ - အင်အားကြော့	အရင်းအမြစ်အသုံးချမှုဇယား	ပုံစံအမျိုးမျိုး
 ဝါ. ပင်	 မပါ. ငြိတ်ဆုံ ကြက်စက် ညှက်ခင်း တောင်ကျကျ	 လယ် အိမ် တောင်ယာ ဘုန်းကြီးကျောင်း လမ်း သင်္ချိုင်း

ကျေးရွာအရင်းအမြစ်အသုံးချမှုဇယား သုံးသပ်ချက်

အရက် - ၀၈.၁၂.၂၀ ကျေးရွာ - အင်အားကြော့	ရက်စွဲ - ၂၃.၁၂.၂၀	ပုံစံ -
<p>ပိုင်ဆိုင်မှုအသုံးပြုခြင်း</p> <p>ဆွေးနွေးခြင်း နှင့် ဆန်းစစ်ခြင်း</p>		
<p>၁။ အမျိုးသား သုံးစွဲသော အရင်းအမြစ် မှာ ဝါ. ပင် ဖြစ်သည်။</p> <p>၂။ အမျိုးသမီး သုံးစွဲသော အရင်းအမြစ် မှာ မပါ. ငြိတ်ဆုံ၊ ကြက်စက်၊ ညှက်ခင်း၊ တောင်ကျကျ တို့ ဖြစ်သည်။</p> <p>၃။ အမျိုးသား၊ အမျိုးသမီး သုံးစွဲသော အရင်းအမြစ် များမှာ - လယ်၊ အိမ်၊ တောင်ယာ၊ ဘုန်းကြီးကျောင်း၊ လမ်း၊ သင်္ချိုင်း တို့ ဖြစ်သည်။</p> <p>၄။ အမျိုးသား၊ အမျိုးသမီး သုံးစွဲသော အရင်းအမြစ် များမှာ - ဘုန်းကြီးကျောင်း၊ ဝါ. ပင်၊ တောင်ယာ၊ ကြက်စက်၊ ညှက်ခင်း တို့ ဖြစ်သည်။</p> <p>၅။ အမျိုးသမီး သုံးစွဲသော အရင်းအမြစ် များမှာ - ညှက်ခင်း၊ မပါ. ကြက်စက်၊ တောင်ကျကျ တို့ ဖြစ်သည်။</p> <p>၆။ အမျိုးသား၊ အမျိုးသမီး သုံးစွဲသော အရင်းအမြစ် များမှာ - လယ်၊ လမ်း၊ အိမ် တို့ ဖြစ်သည်။</p>		

### အဖွဲ့အစည်းချိတ်ဆက်မှုပြမြေပုံ



### အဖွဲ့အစည်းချိတ်ဆက်မှုပြမြေပုံ သုံးသပ်ချက်

ဆုတ်စု-ဝမ်အွန်      ရက်စွဲ-၂၃.၁၂.၁၈      က-မ-  
 ကျေးဇူး-အင်ဝမ်ကြွယ်

အဖွဲ့အစည်းချိတ်ဆက်မှုပြမြေပုံ  
 ဆွေးနွေးခြင်းနှင့်ဆန်းစစ်ခြင်း

၁။ ကျေးဇူးတင်ဆုတ်ချယ်ရေးအဖွဲ့နှင့် ရက်စွဲရက်စွဲအဖွဲ့  
 ပြသဖွဲ့ ဖြစ်သည်။

၂။ ဆုတ်ချယ်ရေးအဖွဲ့နှင့် ရက်စွဲရက်စွဲအဖွဲ့သည်  
 ရွာ၏သာယာရေး၊ နားရေး၊ ရက်စွဲရေး၊ ရွာရေး၊ ကိစ္စများကို  
 ဆောင်ရွက်သည်။

၃။ ဤကျေးဇူးတင်ဆုတ်ချယ်ရေးအဖွဲ့သည် အဖွဲ့အစည်း၊ ဖွဲ့စည်းရေး၊ ဆောင်  
 ရွက်မှုများ လာရောက်ကူညီခြင်းမရှိပါ။



### ၇။ ကျေးရွာဖွံ့ဖြိုးရေးအစီအစဉ်ဆောင်ရွက်မှုမှတ်တမ်းဓာတ်ပုံများ

ကျေးရွာအစည်းအဝေးနှင့် PRA Tools များအသုံးပြု၍ အချက်အလက်ကောက်ခံခြင်း





၈။ ကျေးရွာအခြေခံအချက်အလက်(ပုံစံ-၁)

Lat - 21.64226627  
Lon - 99.30700389

ပုံစံ - ၈ - ၁ ကျေးရွာအခြေခံအချက်အလက်များ (Form PC 1)

လမ်းညွှန်ချက်၊ ကျေးရွာတစ်ရွာသို့ ပထမဆုံးမိတ်ဆက်ခရီး သွားရောက်သောအခါ လူထုစည်းရုံးရေးမှူးသည် ကျေးရွာ ခေါင်းဆောင်များအား ကျေးရွာအချက်အလက်များကို မေတ္တာရပ်ခံ၍ တောင်းခံရသည်။ ဤအချက်အလက်များကို စီမံကိန်း မိတ်ဆက်အစည်းဝေးမတိုင်မီတောင်းခံရမည်။ စီမံကိန်းမိတ်ဆက်အစည်းဝေးတွင် လူထုစည်းရုံးရေးမှူးသည် ဤအချက်အလက် များအား စစ်ဆေးပြီး မှန်ကန်အောင်ပြုလုပ်ရမည်။ ပြီးနောက်တွင် လူထုစည်းရုံးရေးမှူးမှ သတင်းအချက်အလက်ထံသို့ Tablets မှ တဆင့် ဖြည့်သွင်းရမည်။

ကျေးရွာခေါင်းဆောင် အမည် (မြန်မာ) အိုက် သစ်နှံ	ကျေးရွာခေါင်းဆောင်၏ ဖုန်းနံပါတ်	လူထုစည်းရုံးရေးမှူး၏ အမည် ဒုန့် ဆွတ်တစ်
ပြည်နယ်တိုင်းဒေသကြီး ရှမ်း (အရှေ့)	မြို့နယ် ဝိုင်းခတ်	ကျေးရွာအုပ်စု ဝဇာဒွန်
		ကျေးရွာ အင်္ဂလိပ်ဖြူ

က။ လူဦးရေ

လူမျိုးစု	အိမ်ထောင်စုအရေအတွက်	ကိုးကွယ်သည့်ဘာသာ	အိမ်ထောင်စုအရေအတွက်
လူမျိုးစု (၁) အင်	33	ဘာသာ (၁) ဗုဒ္ဓ	33
လူမျိုးစု (၂) -----		ဘာသာ (၂) -----	
လူမျိုးစု (၃) -----		ဘာသာ (၃) -----	
လူမျိုးစု (၄) -----		ဘာသာ (၄) -----	
လူမျိုးစု (၅) -----		ဘာသာ (၅) -----	
လူမျိုးစုရော အခြား		ဘာသာရော	
မသန်စွမ်းသူများ	အရေအတွက် 2		
ကျက်ကြီးရွယ်အိုများ (၆၅ နှစ် နှင့် အထက်) စစ်ဘေးရှောင်	3		

	အမျိုးသား (အရေအတွက်)	အမျိုးသမီး (အရေအတွက်)
လူဦးရေ		
လူမျိုးစု (၁) အင်	73	74
လူမျိုးစု (၂) -----		
လူမျိုးစု (၃) -----		
လူမျိုးစု (၄) -----		
လူမျိုးစု (၅) -----		
အခြား		
အိမ်ထောင်ဦးစီး	29	4

(ခ) အခြေခံအဆောက်အအုံ အသုံးအဆောင်များ

စာသင်ကျောင်း	အမှတ် ခြံပိ	ကျန်းမာရေး	အမှတ် ခြံပိ	ဘာသာရေး အဆောက် အအုံများ	အမှတ် ခြံပိ
မူကြိုကျောင်း	<input type="checkbox"/>	တိုက်နယ်ဆေးရုံ	<input type="checkbox"/>	ဇေတီ	<input type="checkbox"/>
မူလတန်းကျောင်း	<input type="checkbox"/>	ကျန်းမာရေးဌာန	<input type="checkbox"/>	ဘုန်းကြီးကျောင်း	<input type="checkbox"/>
မူလွန်ကျောင်း	<input type="checkbox"/>	ကျန်းမာရေးဌာနခွဲ	<input type="checkbox"/>	ဟိန္ဒူဘုရားကျောင်း	<input type="checkbox"/>
အလယ်တန်းကျောင်း	<input type="checkbox"/>	ဆေးပေးခန်း	<input type="checkbox"/>	ခရစ်ယာန်ကျောင်း	<input type="checkbox"/>
လယ်လွန်ကျောင်း	<input type="checkbox"/>	အခြား	<input type="checkbox"/>	ဗလီ	<input type="checkbox"/>
အထက်တန်းကျောင်း	<input type="checkbox"/>			အခြား	<input type="checkbox"/>
အခြား	<input type="checkbox"/>				
မှတ်ချက်		မှတ်ချက်		မှတ်ချက်	

(ဂ) ကျွမ်းကျင်သူများမှတ်တမ်း (ကျေးရွာတွင်နေထိုင်သော သို့မဟုတ် တခြားရွာမှလာရောက်သော ကျွမ်းကျင်သူများ)

(ခ) စာသင်ကျောင်း			(၂) ကျန်းမာရေး			(၃) လက်မှုပညာရှင်		
	ရွာတွင်နေ ထိုင်သူ	အခြားရွာမှ လာသူ		ရွာတွင်နေ ထိုင်သူ	အခြား ရွာမှ လာသူ		ရွာတွင် နေထိုင်သူ	အခြားရွာ မှလာသူ
မူလတန်းပြဆရာ/မ	<input type="checkbox"/>	<input type="checkbox"/>	ဆရာဝန်	<input type="checkbox"/>	<input type="checkbox"/>	လက်သမား	<input type="checkbox"/>	<input type="checkbox"/>
အထက်တန်းပြဆရာ/မ	<input type="checkbox"/>	<input type="checkbox"/>	လက်ထောက် ကျန်းမာရေးမှူး	<input type="checkbox"/>	<input type="checkbox"/>	ပန်းရံ	<input type="checkbox"/>	<input type="checkbox"/>
အလယ်တန်းပြဆရာ/မ	<input type="checkbox"/>	<input type="checkbox"/>	အမျိုးသမီးကျန်းမာရေး ဆရာမ	<input type="checkbox"/>	<input type="checkbox"/>	လျှပ်စစ်ကျွမ်းကျင်၊ ဦးသမား	<input type="checkbox"/>	<input type="checkbox"/>
မူကြိုဆရာ/မ	<input type="checkbox"/>	<input type="checkbox"/>	သားဖွားဆရာမ	<input type="checkbox"/>	<input type="checkbox"/>	ရေပိုက်သူ	<input type="checkbox"/>	<input type="checkbox"/>
အခြား	<input type="checkbox"/>	<input type="checkbox"/>	ပြည်သူ့ကျန်းမာရေးလုပ်သား	<input type="checkbox"/>	<input type="checkbox"/>	စက်ပြင်ဆရာ	<input type="checkbox"/>	<input type="checkbox"/>
မှတ်ချက်			မှတ်ချက်			မှတ်ချက်		

(ဃ) ကျေးရွာသို့ ရောက်ရှိနိုင်သည့် လမ်းအခြေအနေ /ကျေးရွာတစ်ရွာသည် ၎င်း၏ ကျေးရွာအုပ်စုနှင့် ဆက်သွယ်ထားသော လမ်းအခြေအနေ (အောက်ပါတို့ကို ဝိုင်းပါ)

ကျောက်ကြမ်းလမ်း      ကတ္တရာလမ်း      ကွန်ကရစ်လမ်း      မော်တော်ဆိုင်ကယ်လမ်း  
 ကျောက်ခင်းလမ်း      မြေသားလမ်း      လူသွားလမ်း      အခြား \_\_\_\_\_

(င) ကျေးရွာဖွံ့ဖြိုးမှုစီမံချက်

(၁) လူထုဗဟိုပြုစီမံကိန်းမစတင်မီ ဤကျေးရွာတွင်ကျေးရွာဖွံ့ဖြိုးမှု စီမံချက်ရှိခဲ့ပါသလား?

(၂) ရှိခဲ့ပါလျှင် ဤစီမံချက်ကို မည်သည့် ခုနှစ်တွင်ပြင်ဆင်ခဲ့ပါသနည်း?

(၃) ဤစီမံချက်ကို မြို့နယ်မှအတည်ပြုခဲ့ပါသလား?

ဝိုင်းပါ

ရှိပါသည်/မရှိပါ/မသိပါ

နှစ်-----/မသိပါ

ပြုခဲ့ပါသည်/မပြုခဲ့ပါ /မသိပါ

(၈) ခရီးအကွာအဝေး

(၁) ဤကျေးရွာ၏ပတ်ဝန်းကျင်မှ ၎င်းကျေးရွာအုပ်စု၏ပတ်ဝန်းကျင်မှ ခရီးမိုင်မည်မျှကွာဝေးသနည်း? မိုင်-----/မသိပါ

(၂) ဤကျေးရွာမှ ၎င်းကျေးရွာအုပ်စု၏ပတ်ဝန်းကျင်သို့ သွားလာရာတွင်ကြာမြင့်သည့်အချိန်။

ခြောက်သွေ့ရာသီတွင်ကြာချိန်-----/-----/----- ထော်လာရီ/မော်တော်ဆိုင်ကယ်/ခြေလျင်/လာ/မော်တော်ဘုတ်/  
အခြား-----

မိုးရာသီတွင်ကြာချိန်-----/-----/----- ထော်လာရီ/မော်တော်ဆိုင်ကယ်/ခြေလျင်/လာ/မော်တော်ဘုတ်/  
အခြား-----

(ဆ) ပတ်ဝန်းကျင်ဆိုင်ရာ သဘာဝဘေးအန္တရာယ်

ဤကျေးရွာတွင် ရေကြီးခြင်းကဲ့သို့ သဘာဝဘေးအန္တရာယ်ကျရောက်ဖူးခြင်း ရှိပါသလား။

မရှိပါ  ရှိပါသည် ရှိလျှင်ဖော်ပြပါ-----

(ဇ) ကျေးရွာတွင် ဖွဲ့စည်းထားသော အဖွဲ့အစည်းများ

လူထုပတ်ဝန်းကျင်ထိန်းသိမ်းရေး ဤကျေးရွာတွင် ကျေးရွာဖွံ့ဖြိုးရေးအတွက် အစိုးရ (သို့) ရွာသားများကိုယ်တိုင်(သို့) စီမံကိန်းတစ်ခုခုမှ ဖွဲ့စည်းထားသည့် အဖွဲ့အစည်းများရှိပါသလား။

(၁) -----

(၂) -----

(ဈ) အထွေထွေအုပ်ချုပ်ရေး ဦးစီးဌာန (GAD) မှ မှတ်တမ်းတင်ထားခြင်း

ဤကျေးရွာသည် အထွေထွေအုပ်ချုပ်ရေး ဦးစီးဌာန (GAD) မှ မှတ်တမ်းတင်ထားမှု ရှိပါသလား။

မရှိပါ  ရှိပါသည်

ကျေးရွာခေါင်းဆောင်

အမည်

လက်မှတ်

အမည်

လက်မှတ်

လူထုစည်းရုံးရေးမှူး

အမည်

လက်မှတ်

၉။ စီမံကိန်းစက်ဝန်းအချိန်ဇယား (ပုံစံ -၂)

ပုံစံ - ၈ -၂ - စီမံကိန်းစက်ဝန်းအချိန်ဇယား (PC 2)

လယ်ညှော်ချက်၊ သက်ဆိုင်ရာလူထုစည်းရုံးရေးမှူး/လက်ထောက်နည်းပညာမှူးများမှ စီမံကိန်းစက်ဝန်းအဆင့်တစ်ခုစီပြီးစီးတိုင်း ကျေးရွာနှင့် ကျေးရွာအုပ်စုအတွက် ဤပုံစံကို ဖြည့်သွင်းရမည်။			
စည်းရုံးရေးမှူး/ဝန်ထမ်း အမည် နှင့် ဆိုက်ကတ်			
ဖေ.စွဲ	၉၉-၁၅	၂၂.၁၂.၁၈	စက်ဝန်းအားအမှတ်ခြိမ်းပါ ၂၈ စက်ဝန်း(၁) □ စက်ဝန်း(၂) □ စက်ဝန်း(၃) □ စက်ဝန်း(၄)
ပြည်နယ်/တိုင်း ရှမ်း (အရှေ့)	မြို့နယ် မိုင်းခတ်	ကျေးရွာအုပ်စု ငယ်ဘူနီ	ကျေးရွာ အရွယ် ၁၅၆၀ မီ(၅၅)

စီမံကိန်းဆောင်ရွက်မှုအဆင့်များ	ဖေ.စွဲ		အစည်းအဝေးတွင်တက်ရောက်သူအရေအတွက်					အိမ်ထောင်စု	အိမ်ထောင်စု %	
	စတင်သည့် ဖေ.	ပြီးဆုံးသည့် ဖေ.	အမျိုးသား အရေအတွက်	အမျိုးသမီး အရေအတွက်	အိမ်ထောင်စု အရေအတွက်	လူမျိုးစုတက်ရောက်သူ အရေအတွက် နှင့် လူမျိုးစုအမည်				
၁။ ကျေးရွာစီမံကိန်း မိတ်ဆက်အစည်းအဝေး	၂၂.၁၂.၁၈	၂၂.၁၂.၁၈	၁၆	၂၃	၃၃	၄၁	၁	၁၀	၃၃	၁၀၀
၂။ ကျေးရွာဖွံ့ဖြိုးရေး စီမံချက်ရေးဆွဲခြင်း အစည်းအဝေး	၂၃.၁၂.၁၈	၂၃.၁၂.၁၈	၂၇	၂၃	၃၃	၅၀	၁	၁၀	၃၃	၁၀၀
၃။ ကျေးရွာအုပ်စု လုပ်ငန်းဆုံးဖြတ်ချက်ချသည့် အစည်းအဝေး										
၄။ မြို့နယ်အဆင့် စီမံကိန်းရေးဆွဲရေး နှင့် အကောင်အထည်ဖော်ရေးကော်မတီ၏ စီမံကိန်း သုံးသပ်မှု အစည်းအဝေး			၆၃	၆၃	၆၃	၆၃			၆၃	၆၃
၅။ မြို့နယ် စီမံကိန်းရေးဆွဲရေး နှင့် အကောင်အထည်ဖော်ရေး ကော်မတီ၏ဆုံးဖြတ်မှုကို ရွာသို့ အသိပေး အကြောင်းကြားသည့် အစည်းအဝေး										





၈။ လူထုစီမံကိန်း၏ လာမည့် ( ၄ ) နှစ်အတွက် အကျုံးဝင်သော ဦးစားပေး ဖွံ့ဖြိုးတိုးတက်မှု လုပ်ငန်း အစီအစဉ်များအားဖော်ပြပါ။

အဆင့်	ကျေးရွာအတွက် ဦးစားပေး ဖွံ့ဖြိုးတိုးတက်မှု လုပ်ငန်းစဉ်များ	အဆိုပြုသူ (အမျိုးသားများ/ အမျိုးသမီးများ/အမျိုးသား+ အမျိုးသမီး)	ခန့်မှန်းကုန်ကျ စရိတ်	အကျိုးခံစားခွင့်ရှိသူ ခန့်မှန်းခြေ အရေအတွက်
၁	ကျေးရွာအတွက် ဆိုလာမီး ကိုင်	အမျိုးသား	၇၀၀၀,၀၀၀	၂၄၇
၂	ကျေးရွာအတွက် ရေပေးစနစ် ဖြင့် ရေပေးစနစ်	အမျိုးသား	၃,၆၀၀,၀၀၀	၂၄၇
၃	ရွာတွင်း ရေပေးစနစ် တိုး ချဲ့ခြင်း	အမျိုးသား	၄,၀၀၀,၀၀၀	၂၄၇
၄	ဆေးပေးခန်း၊ ကျန်းမာရေး ဆရာမ	အမျိုးသမီး	၃၀,၀၀၀,၀၀၀	၂၄၇
၅	စာသင်ကျောင်း၊ ဆရာမ	အမျိုးသမီး	၃၀,၀၀၀,၀၀၀	၂၄၇

၉။ လူထုစီမံကိန်း၏ လာမည့် ( ၄ ) နှစ်အတွက် အကျုံးဝင်သော ဦးစားပေး ဖွံ့ဖြိုးတိုးတက်မှု လုပ်ငန်း အစီအစဉ်များအားဖော်ပြပါ။

အဆင့်	ကျေးရွာအတွက် ဦးစားပေး ဖွံ့ဖြိုး တိုးတက်မှု လုပ်ငန်းစဉ်များ	အဆိုပြုသူ (အမျိုးသားများ/ အမျိုးသမီးများ/အမျိုးသား+ အမျိုးသမီး)	အခန်းကဏ္ဍ
၁	မပေး ဖြစ်စေရန်	အမျိုးသမီး	စိုက်ပျိုးရေး ကဏ္ဍ
၂	သွပ်မိုး	အမျိုးသမီး	အခြား ကဏ္ဍ
၃	စိုက်ပျိုးရေး မျိုးစေ့	အမျိုးသမီး	စိုက်ပျိုးရေး ကဏ္ဍ
၄			
၅			

ခေါင်းဆောင်၊ ကျေးရွာစီမံကိန်းအထောက်အကူပြုကော်မတီမှ အတည်ပြုသည်။

အမည် ဒေါ်ခင်မာမာ လက်မှတ်  နေ့စွဲ ၂၀၂၁.၀၈.၀၈

၁၁။ ကဏ္ဍအလိုက် ဦးစားပေးလုပ်ငန်းချုပ်စဉ်များ

ကဏ္ဍအလိုက် ဦးစားပေးလုပ်ငန်းချုပ်စဉ်များ

ကဏ္ဍ	ဦးစားပေး အဆင့်	လုပ်ငန်းအမျိုးအစား	အဆိုပြုသူ(အမှန်ဖြစ်ရန်)			ခုနစ်	ထောက်ပံ့မည့်အဖွဲ့အစည်း (သို့)ဌာန	မှတ်ချက်
			ကျား	မ	ကျား+မ			
အခြေခံအဆောက်အအုံကဏ္ဍ (လမ်း/တံတား/ရေစိုက်ရေး/မီးလင်းရေး)	၁	ဆိုလာမီး တိုင်	✓					
	၂	မာလိက သွယ်တံားခြင်းနှင့် ကျွန်းပေါင်ကန်	✓					
	၃	ရွာတန်းခြေအားကစား တိုင်း ချဲ့ခြင်း	✓					
	၄							
	၅							
လူမှုဖွံ့ဖြိုးမှုကဏ္ဍ (ပညာရေး/ ကျန်းမာရေး နှင့် ဆိုင်သောအဆောက်အအုံများနှင့် အခြားလိုအပ်ချက်များ)	၁	ဆေးပေး ခန်း၊ ကျန်းမာရေး စာသင်ကျောင်း		✓				
	၂	စာသင်ကျောင်း ၊ ဆရာမ		✓				
	၃							
	၄							
	၅							
သက်မွေးဝမ်းကျောင်းကဏ္ဍ (စိုက်ပျိုးရေး/ ဖွံ့ဖြိုးရေး နှင့် ဆိုင်သော အဆောက်အအုံများနှင့် အခြား လိုအပ်ချက်များ)	၁	စပါး ကြိတ်စက်		✓				
	၂	မျက်နှာပြင် ကျေးဇူးဆေး		✓				
	၃							
	၄							
	၅							
သဘာဝဘေးအန္တရာယ် လျှော့ပါးရေး ကဏ္ဍ	၁							
	၂							
	၃							
	၄							
	၅							
အခြားကဏ္ဍ (ဌာနဆိုင်ရာများသို့ လိုအပ်ခြင်း နှင့် အကောင်အထည်ဖော်သော လုပ်ငန်းများ)	၁	သွင်မျိုး		✓				
	၂							
	၃							
	၄							
	၅							

**၁၂။ ကိုးကားချက်**

ကျေးရွာဖွံ့ဖြိုးရေး အစီအစဉ်မှ ကိုးကားချက်များ

စဉ်	အကြောင်းအရာ	(၄၈) ဇယားအညွှန်း		မှတ်ချက်
		ကိုးကားရန်	လေ့လာရန်	
၁။	ကျေးရွာအခြေခံအချက်အလက်များ	ဇယား ၁၊ ၂၊ ၃၊ ၆။	ဇယား ၈၊ ၂၂၊ ၂၇၊ ၃၀၊ ၄၂။	
၂။	လူမှုရေးအရင်းအမြစ်ပြမြေပုံ	ဇယား ၄၊ ၅၊ ၁၄၊ ၂၂၊ ၃၇၊ ၄၀၊ ၄၁၊ ၄၂။	ဇယား ၈၊ ၁၃၊ ၂၇၊ ၃၈၊ ၄၄။	
၃။	ဥစ္စာနေကြွယ်ဝမှုအဆင့်သတ်မှတ်ချက်	ဇယား ၆၊ ၁၃။	ဇယား ၁၆။	
၄။	ပိုင်ဆိုင်မှုသုံးသပ်ခြင်း	ဇယား ၁၄၊ ၁၆၊ ၁၉၊ ၄၃၊ ၄၅၊ ၄၇။	ဇယား ၁၃၊ ၁၇၊ ၃၈။	
၅။	ရာသီခွင်ပြပြကွဲဒီဇိုင်း	ဇယား ၉၊ ၁၅၊ ၂၄၊ ၃၄၊ ၃၇။	ဇယား ၂၂၊ ၂၆၊ ၃၅။	
၆။	ပင့်ကူအိမ်သုံးသပ်ချက်	ဇယား ၃၊ ၃၀၊ ၃၉၊ ၄၀။	ဇယား ၃၀။	
၇။	ဗင်းပုံစံ	ဇယား ၁၁၊ ၁၂။		

အင်ဝမ်ကြို ကျေးရွာ ဖွံ့ဖြိုးရေးအစီအစဉ်ကို ဇယား ၄၈ ခုဖြင့် ဖော်ပြထားကြောင်းတွေ့ရသည်။





လူထုဗဟိုပြုစီမံကိန်း

“ကျေးလက်လူထုအခြေပြု၊ ဖွံ့ဖြိုးမှုကိုတိုးရှေးရှု”  
လူထုဗဟိုပြုစီမံကိန်း၊ မိုင်းခတ်မြို့နယ်၊ ရှမ်းပြည်နယ် (အရှေ့ပိုင်း)