

ပြည်ထောင်စုသမ္မတမြန်မာနိုင်ငံတော်အစိုးရ  
စိုက်ပျိုးရေး၊ မွေးမြူရေးနှင့် ဆည်မြောင်းဝန်ကြီးဌာန  
ကျေးလက်ဒေသဖွံ့ဖြိုးတိုးတက်ရေးဦးစီးဌာန

# လူထုပတ်ဝန်းကျင်စီမံကိန်း



ကျေးရွာဖွံ့ဖြိုးရေးအစီအစဉ်

Village Development Plan (VDP)

ဝမ်အွန်ကျေးရွာအုပ်စု၊ အင်ဝမ်ကျမ်ကျေးရွာ

မာတိကာ


စဉ်	အကြောင်းအရာ	စာမျက်နှာ
၁။	မြို့နယ်မြေပုံ .....	၂
၂။	ကျေးရွာမြေပုံ(တည်နေရာ) .....	၃
၃။	အုပ်စုတွင်ပါဝင်သောကျေးရွာများစာရင်း .....	၃
၄။	ကျေးရွာအခြေခံအချက်အလက်များ (ကျေးရွာသမိုင်းကြောင်း) .....	၄
၅။	လူထုပူးပေါင်းပါဝင်သောလူမှုဆန်းစစ်ခြင်း နှင့် အကဲဖြတ်ခြင်းလုပ်ငန်းစဉ် (PSA/ PRA) အကျဉ်းချုပ်ဇယား.....	၄
၆။	ကျေးရွာဖွံ့ဖြိုးရေးအစီအစဉ်အတွက်အသုံးပြုခဲ့သော PRA tools များနှင့် တစ်ခုချင်းစီ အတွက်သုံးသပ်ချက်များ .....	၅-၁၀
၇။	ကျေးရွာဖွံ့ဖြိုးရေးအစီအစဉ်ဆောင်ရွက်မှုမှတ်တမ်းခါတ်ပုံများ .....	၁၁
၈။	ကျေးရွာအခြေခံအချက်အလက်(ပုံစံ-၁) .....	၁၂-၁၄
၉။	စီမံကိန်းစက်ဝန်းအချိန်ဇယား(ပုံစံ-၂) .....	၁၅
၁၀။	ကျေးရွာဖွံ့ဖြိုးရေးဦးစားပေးအစီအစဉ်(ပုံစံ-၃) .....	၁၆-၁၇
၁၁။	ကဏ္ဍအလိုက်ဦးစားပေးဖွံ့ဖြိုးရေးလုပ်ငန်းစဉ်များ .....	၁၈
၁၂။	LIFT၏နည်းပညာအကူအညီဖြင့်ရေးဆွဲထားသောကျေးရွာဖွံ့ဖြိုးရေးအစီအစဉ် ကိုးကားချက်.....	၁၉

LIFT၏နည်းပညာအကူအညီဖြင့်ရေးဆွဲထားသောကျေးရွာဖွံ့ဖြိုးရေးအစီအစဉ်မှ အချက်အလက်များကို ကိုးကားအသုံးပြုထားပါသည်။

### ၁။ မိုင်းခတ်မြို့နယ်အခြေပြမြေပုံ



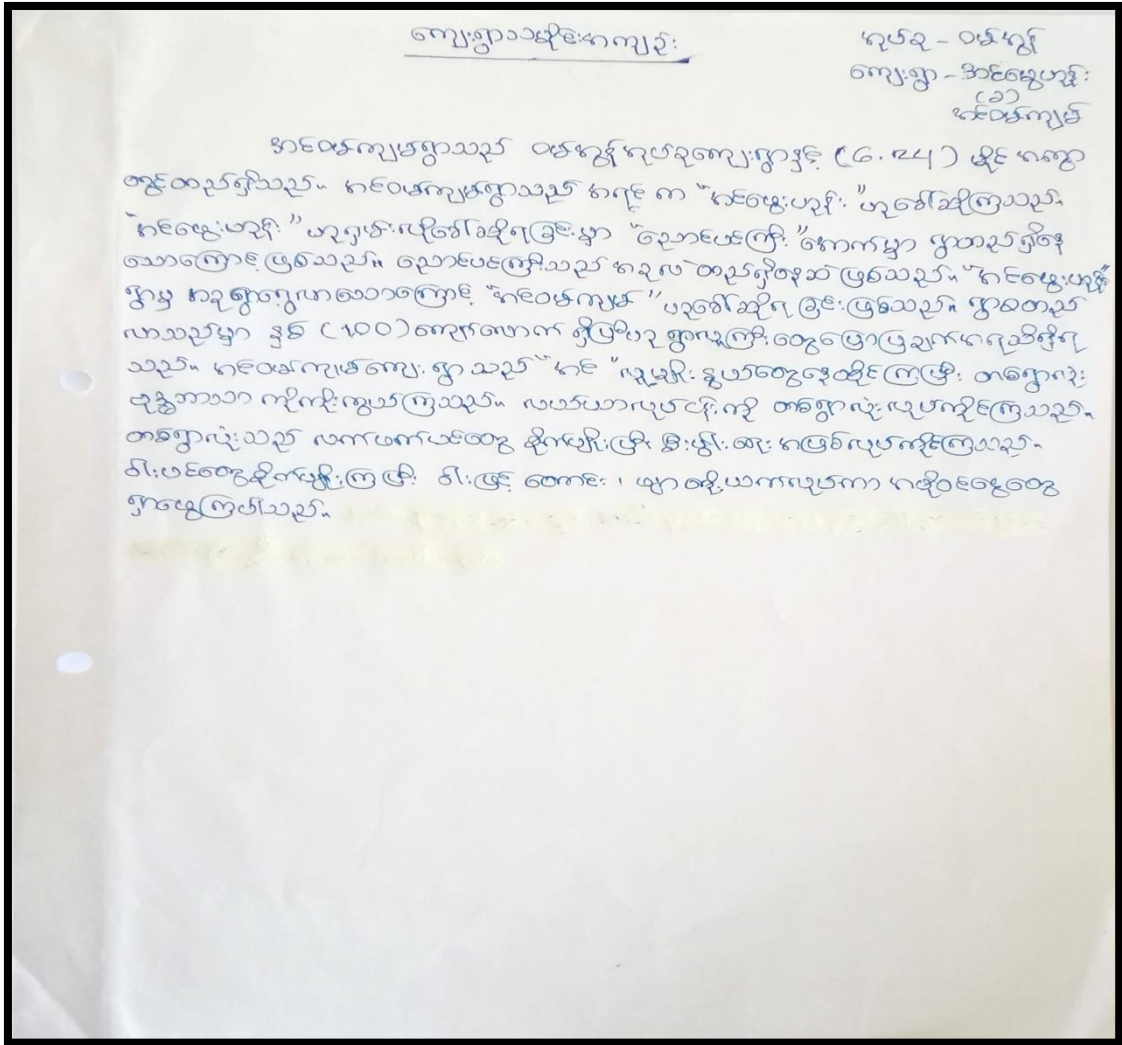
၂။ အင်ဝမ်ကျမ် ကျေးရွာ အခြေပြမြေပုံ



၃။ ဝမ်အွန် ကျေးရွာအုပ်စု တွင်ပါဝင်သောကျေးရွာများစာရင်း

- |                                       |                            |
|---------------------------------------|----------------------------|
| ၁ - ဝမ်အွန်ကျေးရွာ                    | ၁၂- ဝမ်ဟေရွာ               |
| ၂ - ဝမ်ကန်ကျေးရွာ                     | ၁၃- နောင်မုရွာ             |
| ၃ - ဟိုကျင်းကျေးရွာ                   | ၁၄- နမ့်ပုံရွာ             |
| ၄ - ဝမ်ကောင်းပေါင်း(ခ) အင်နမ်းတော ရွာ | ၁၅- ဝမ်ကျန်ရွာ             |
| ၅- အင်ခိုလုံရွာ                       | ၁၆- ဝမ်မိုင်ပင်းဆာရွာ      |
| ၆- အင်ဝမ်ကျမ်ရွာ                      | ၁၇- ဝမ်နမ့်ပါရွာ           |
| ၇- အင်ဝမ်ကြုံရွာ                      | ၁၈- အင်ပါကုန်ရွာ           |
| ၈- အင်ဝမ်ပူးရွာ                       | ၁၉- နမ့်ပေါက်ဝမ်ကျောင်းရွာ |
| ၉- အင်ဝမ်မတ်ရွာ                       | ၂၀- အင်ကောင်းယောင်းရွာ     |
| ၁၀- အင်ယန်းခမ်းရွာ                    | ၂၁- အင်ဆိုင်းရွာ           |
| ၁၁- ဝမ်နားနောက် (ခ) ဝမ်နောင်ကျောက်ရွာ |                            |

၄။ ကျေးရွာအခြေခံအချက်အလက်များ (ကျေးရွာသမိုင်းကြောင်း)



၅။ လူထုပူးပေါင်းပါဝင်သော လူမှုဆန်းစစ်ခြင်းနှင့် အကဲဖြတ်ခြင်းလုပ်ငန်းစဉ် အကန့်အသတ်များ

စဉ်	အသုံးပြုခဲ့သော PRA Tools များ
၁	ကျေးရွာအရင်းအမြစ်ပုံပြင် (Social Map)
၂	ရာသီခွင်ပြပြက္ခဒိန် (Seasonal Calendar)
၃	ဥစ္စာနေကြွယ်ဝမှု ဦးစားပေးအဆင့်သတ်မှတ်ခြင်း (Wealth Ranking)
၄	ကျား၊ မ ပင့်ကူအိမ်သုံးသပ်ခြင်း (Cob Web)
၅	အရင်းအမြစ်အသုံးချမှုဖော်ထုတ်ခြင်း ဇယား (Asset Mapping)
၆	အဖွဲ့အစည်းချိတ်ဆက်မှုပုံပြင် (Venn diagram)

### ၆။ ကျေးရွာဖွံ့ဖြိုးရေးအစီအစဉ်အတွက်အသုံးပြုခဲ့သော PRA tools တစ်ခုချင်းစီအတွက် သုံးသပ်ချက်များ

#### လူမှုရေးနှင့် ကျေးရွာအရင်းအမြစ်ပြမြေပုံ



#### လူမှုရေးနှင့် ကျေးရွာအရင်းအမြစ်ပြမြေပုံ သုံးသပ်ချက်

အုပ်စု - ၀၈အုန်း  
ကျေးရွာ - အင်ဝန်းကျင်

လူမှုရေးနှင့်ကျေးရွာအရင်းအမြစ်ပြမြေပုံ  
ဆွေးနွေးခြင်းနှင့်ဆန်းစစ်ခြင်း

၁။ လယ်ယာများ၊ သစ်တောများ၊ တောတောင်များကို ဖွံ့ဖြိုးတိုးတက်စေရန် ဝမ်းကြောင်းဖြူကြသည်။

၂။ အုတ်ပင်ကို တစ်ခုစီတစ်ခုစီ ဖြည့်စွက်ပေးခြင်းဖြင့် ပိုမိုပြုပြင်ကြသည်။

၃။ တောင်သုံးကျေးလက်များကို ပါ။

၄။ တစ်ရွာလုံး မုန့်ဘာသာကို ကွယ်ကြသည်။

၅။ ကြက် ၁၀၀၀၊ ဂျွဲ ၁ ခွာ၊ ခွေး ၁၅ ကြသည်။

ပါဝင်ဆွေးနွေးသူ ၈-၄၂  
၈-၂၅

ရက်စွဲ - ၄. ၁၂. ၁၈

ရာသီခွင်ပြ ပြက္ခဒိန်

အုပ်စု . ဝမ်အဖွဲ့ ကျေးရွာ . အိုင်စစ်ကျွန်း		ရာသီခွင်ပြဇယား												ပူးပေါင်းဆွေးနွေးသူများ က-၄၂ ၂၀-၂၅ ကျွန်း . ဇ . ၂၂ . ၂၀၁၈	
အကြောင်းအရာ	1	2	3	4	5	6	7	8	9	10	11	12	အညွှန်း		
ရာသီဥတု															<ul style="list-style-type: none"> <li>- ခွင်းကျ</li> <li>- မိုးရွာ</li> <li>- ခွင်းကျ</li> <li>- ကမ်းဆိုး</li> <li>- ကမ်းကောင်း</li> <li>- ဆောက်ရုံ</li> <li>- ဝင်းငွေ</li> <li>- နေ့စာ</li> <li>- ဖွားမြင်</li> <li>- အားကစားပွဲ</li> <li>- လယ်</li> <li>- ဝါးပင်</li> <li>- ဖွားမြင်</li> </ul>
စိုက်ပျိုးရေး															
လမ်းအခြေခံရေး															
ရေပြင်မြေ															
အားလုံးပျိုး															
ဝင်းငွေ အိုင်ငွေ															

ရာသီခွင်ပြ ပြက္ခဒိန် သုံးသပ်ချက်

အုပ်စု - ဝမ်အဖွဲ့  
ကျေးရွာ - အိုင်စစ်ကျွန်း

**ဆွေးနွေးခြင်း နှင့် ဆန်းစစ်ခြင်း**

ခရစ်ယာန်အိမ်ထောင်ရေး ပျိုး ကြသည်။

၁။ ဝါးပင် များ နှင့် အိမ်ဆောက်ကပ်သည်။

၂။ ဖွားမြင် ယုံတစ် ဝါးပင် ထပ် နိုင် စိုက်ပျိုး ကြသည်။

၃။ ရေစား လုပ် နေ တွင် လုပ် အား ၁ အနည်း ဆုံး (၅၀၀၀) အများဆုံး (၁၀၀၀၀) ရရှိသည်။

၄။ ဣ ဂုဏ် လနှင့် နိုင် အား လတွင် အား လပ် ချိန် ဖြစ်သည်။

၅။ မိုး ရာသီ တွင် လမ်း ဆိုး သည်။

ပါဝင်ဆွေးနွေးသူများ - က-၄၂ ၂၀-၂၅ ကျွန်း-ဇ-၂၂-၂၀၁၈

ဥစ္စနေကြွယ်ဝမှုအဆင့်သတ်မှတ်ခြင်း

အဆင့်	သတ်မှတ်ချက်	အိမ်ထောင်စု အရေအတွက်	ရာခိုင်နှုန်း
(၁)	လယ်ယာ ၂၀၀၀၀၊ စပါး ၂၀၀ ပုံ၊ လယ်ယာအိမ်၊ ဆိုင်ကယ်၊ စပါးကြိတ်စက်၊ ကျွဲ၊ ခွေး၊ ကြက်၊ ဝက်၊	၇	၅%
(၂)	လယ်ယာ ၃၀၀၀၀၊ စပါး ၃၀၀ ပုံ၊ လယ်ယာအိမ်၊ ဆိုင်ကယ်၊ ကြက်၊ ဝက်၊ ကျွဲ၊ ခွေး	၄	၇%
(၃)	စပါး ၄၀၀ ပုံ၊ ကြက်၊ ဝက်၊ ကျွဲ၊ ခွေး	၁၅	၁၇%
(၄)	စပါး ၄၀၀ ပုံ၊ ကြက်၊ ဝက်	၃၄	၆၁%
	စုစုပေါင်း	၅၆	၁၀၀%

ဥစ္စနေကြွယ်ဝမှုအဆင့်သတ်မှတ်ခြင်း၏ သုံးသပ်ချက်

အဖွဲ့စု-ဝမ်းအိမ်  
ကျေးရွာအစည်းအဝေး  
ဥစ္စနေကြွယ်ဝမှုအဆင့်

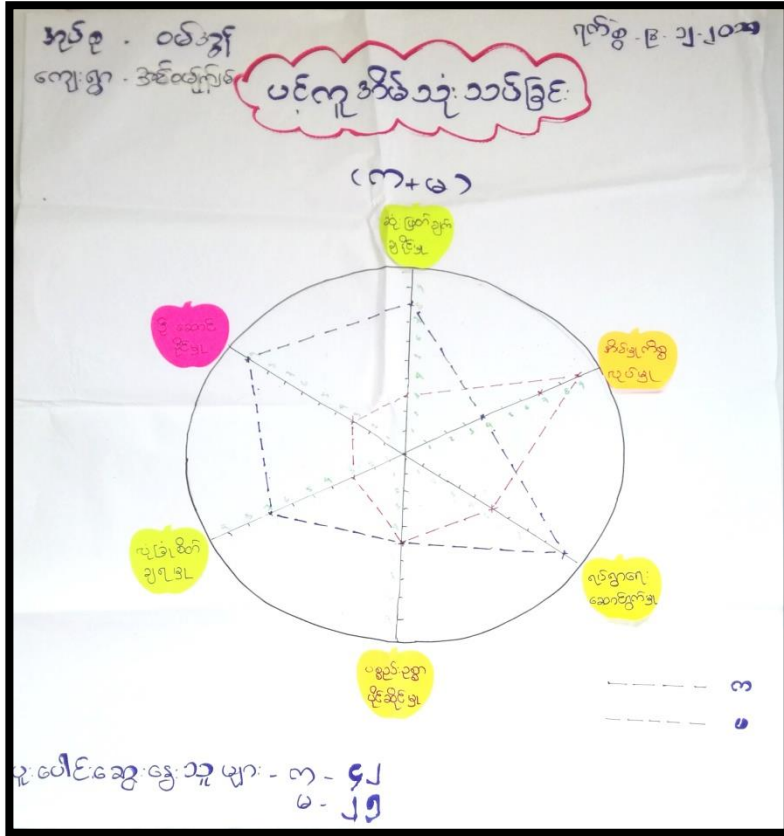
ဆွေးနွေးခြင်း နှင့် ဆန်းစစ်ခြင်း

- ကျေးရွာတွင် နွမ်းပါးသော အိမ်ထောင်စု (၃၄) အိမ်ထောင်စု ရှိပါသည်။
- ဆင်းရဲနွမ်းပါးသည့် အကြောင်းမှာ ပျံ့နှံ့စွာ ရေရရှိခြင်း၊ လယ်ကေမများခြင်း၊ ကလေးများ ခြင်းတို့ကြောင့် ဖြစ်ပါသည်။
- အစီအစဉ်ရေးဆွဲရာတွင် ဆင်းရဲနွမ်းပါးသူများ ရေ၊ အားလပ်ချိန်တွင် အစီအစဉ်ရေးဆွဲခြင်း ရင်းတို့တင်ပြသော လိုအပ်ချက်များကို အလေးထားစဉ်းစားပေးရမည်။
- လမ်းဖောက်လုပ်ခြင်း၊ ကျေးရွာဖွံ့ဖြိုးရေးအဖွဲ့များ ပူးပေါင်းဆောင်ရွက်ခြင်း၊ ပျံ့နှံ့စွာ ရေရရှိမှုအား မြှင့်တင်ပေးခြင်းများဖြင့် မည်သို့ ကျေးရွာတွင် စေးစားမှုများ ရှိခြင်းကြောင့် စေးလံသော ရေအဖျားကို မျှတစွာ ရရှိစေရန် ရေပျော်ကန်စေရန် အစီအစဉ် ဖြစ်ပါသည်။ ရေပျော်ကန်စေရန် အစီအစဉ် ဖြစ်ပါသည်။

ပါဝင်ဆွေးနွေးခဲ့သူ: က-၄၂  
မ-၂၅  
နေ့စွဲ- ၉.၁၂.၂၀၁၈



ကျား၊ မ ပင့်ကူအိမ်သုံးသပ်ခြင်း



ကျား၊ မ ပင့်ကူအိမ်သုံးသပ်ချက်

အုပ်စု - ဝမ်အိန်  
ကျေးရွာ - ဒုစိတ်ကျွန်း

**ပင့်ကူအိမ်သုံးသပ်ခြင်း**  
**ဆွေးနွေးခြင်းနှင့်ဆန်းစစ်ခြင်း**

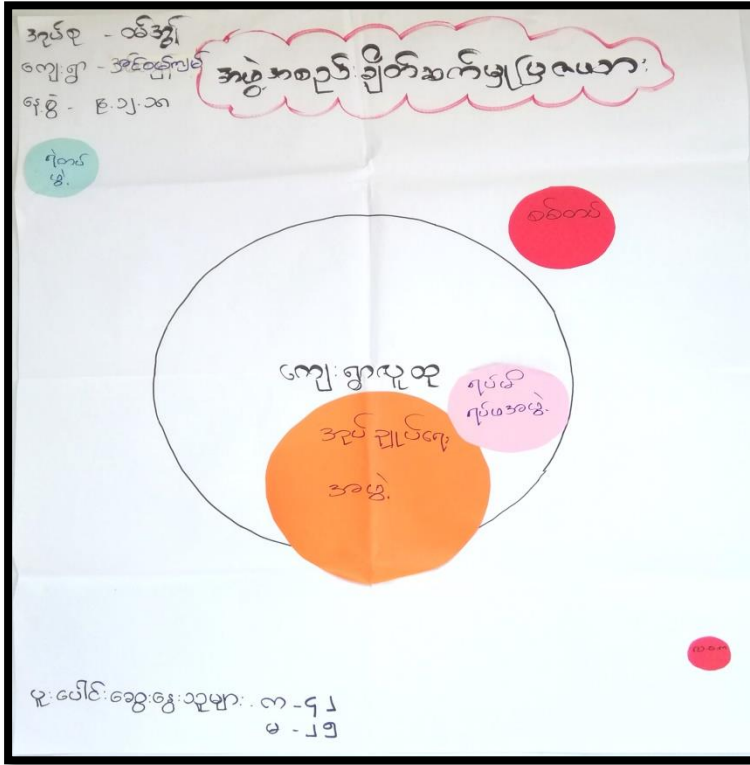
- \* အမျိုးသမီးများသည် ဦးဆောင်နိုင်ဖို့ ဆုံးဖြတ်ချက်ချနိုင်ဖို့ နှင့် လုံခြုံစိတ်ချရမှုများတွင် အမျိုးသားများထက် နည်းပါးသည်။ အမျိုးသားများသည် ဦးဆောင်နိုင်ဖို့ အများဆုံးဖြစ်နေပြီး အမျိုးသမီးများသည် အိမ်ထောင်စွဲလွတ်မှုများ မရှိပါ။
- \* ရှေးရိုး အစဉ်အလာအတိုင်း နေရာခံကြသည်။ နေရာခြားခြင်းကြောင့် မဟုတ်ဘဲ နည်းပါးပြီး ငွေတွင်သာ နေရာခြားခြင်းကြောင့် မဟုတ်ဘဲ နည်းပါးပြီး မကြာခင်မဆို ဂျာနယ် နေရာ ကြာသဖြင့် ဆုံးဖြတ်ရာတွင် ပါဝင်မှု နည်းကြသည်။
- \* အမျိုးသမီးများ အတွက် အသိပညာပေးဆွေးနွေးမှုများ ပြုလုပ်ခြင်း (ကျား၊ မ) တစ်တူညီမျှမှု ဖြစ်စေရန် နှင့် မြို့လုပ်ပေးပြီး စိမ်းလန်းလှုပ်ရှားမှုများ ဆောင်ရွက်ရာတွင် ပါဝင်လာစေရန် လက်တွဲသော်လည်းကောင်း၊

၇ - ၆၂ | ၆ - ၂၅

၇၇၅၅ - ၉ - ၁၂ - ၂၀၁၁



အဖွဲ့အစည်းချိတ်ဆက်မှုပြမြေပုံ



အဖွဲ့အစည်းချိတ်ဆက်မှုပြမြေပုံ သုံးသပ်ချက်

အုပ်စု - ဝမ်အိန်  
 ကျေးရွာ - အင်အေးကျွန်း  
 နေ့စွဲ - ၉.၁၂.၂၀၁၈

မင်းပုံစံ  
 ဆွေးနွေးခြင်း နှင့် ဆန်းစစ်ခြင်း

- ကျေးရွာတွင် အုပ်ချုပ်ရေးဖွဲ့စည်းမှုသည် ကျေးရွာအတွင်း အဖွဲ့အစည်းများ ဖွဲ့စည်းပုံ ဖြိုးစိုင်းတက်ရောက် တွင် အဓိကဦးဆောင်သည်။
- ဂျပန်တပ်အဖွဲ့သည် ကျေးရွာ၏ သာယာရေး နှင့် ချမ်းသာရေးတို့တွင် အဓိကပါဝင်သည်။
- စစ်တပ်သည် ကျေးရွာအဖွဲ့ကို ဆက်သွယ်ဆောင်ရွက်သည်။
- ဂျပန်တပ် ၂၀၀ က အဖွဲ့များသည် အုပ်ချုပ်ရေးဖွဲ့စည်းမှု ဖြစ်တည် ဆက်သွယ်ဆောင်ရွက်သည်။

ပါဝင်ဆွေးနွေးသူများ - က - ၄၂  
 မ - ၂၅

### ၇။ ကျေးရွာဖွံ့ဖြိုးရေးအစီအစဉ်ဆောင်ရွက်မှုမှတ်တမ်းခါတ်ပုံများ

ကျေးရွာအစည်းအဝေးနှင့် PRA Tools များအသုံးပြု၍ အချက်အလက်ကောက်ခံခြင်း



၈။ ကျေးရွာအခြေခံအချက်အလက်(ပုံစံ-၁)

Lat - 21.65308  
Lon - 99.30607

ပုံစံ - ၀ - ၁ ကျေးရွာအခြေခံအချက်အလက်များ (Form PC 1)

လမ်းညွှန်ချက်၊ ကျေးရွာတစ်ရွာသို့ ပထမဆုံးမိတ်ဆက်ခရီး သွားရောက်သောအခါ လူထုစည်းရုံးရေးမှူးသည် ကျေးရွာ  
ခေါင်းဆောင်များအား ကျေးရွာအချက်အလက်များကို မေတ္တာရပ်ခံ၍ တောင်းခံရသည်။ ဤအချက်အလက်များကို စီမံကိန်း  
မိတ်ဆက်အစည်းဝေးမတိုင်မီတောင်းခံရမည်။ စီမံကိန်းမိတ်ဆက်အစည်းဝေးတွင် လူထုစည်းရုံးရေးမှူးသည် ဤအချက်အလက်  
များအား စစ်ဆေးပြီး မှန်ကန်အောင်ပြုလုပ်ရမည်။ ပြီးနောက်တွင် လူထုစည်းရုံးရေးမှူးမှ သတင်းအချက်အလက်ထိသို့ Tablets မှ  
တဆင့် ဖြည့်သွင်းရမည်။

ကျေးရွာခေါင်းဆောင် အမည် (မြန်မာ)	ကျေးရွာခေါင်းဆောင်၏ ဖုန်းနံပါတ်	လူထုစည်းရုံးရေးမှူး၏ အမည်
ဦး ဒုက္ခကံ	-	အောင်ကျော်
ပြည်နယ်တိုင်းဒေသကြီး ရှမ်း (အရှေ့)	မြို့နယ် ဝိုင်းခတ်	ကျေးရွာ
	ကျေးရွာအုပ်စု	ကျေးရွာ
	၀၆၃၇၂	၃၂၀၆ကျွန်

က။ လူဦးရေ	အိမ်ထောင်စုအရေအတွက်	ကိုးကွယ်သည့်ဘာသာ	အိမ်ထောင်စုအရေအတွက်
လူမျိုးစု (၁) ၃၂	၆၂	ဘာသာ (၁) ၄၃	၆၂
လူမျိုးစု (၂) -----		ဘာသာ (၂) -----	
လူမျိုးစု (၃) -----		ဘာသာ (၃) -----	
လူမျိုးစု (၄) -----		ဘာသာ (၄) -----	
လူမျိုးစု (၅) -----		ဘာသာ (၅) -----	
လူမျိုးစုစရာ -----		ဘာသာစရာ -----	
အခြား	အရေအတွက်		
မသန်စွမ်းသူများ	၁		
သက်ကြီးရွယ်အိုများ (၆၅ နှစ် နှင့် အထက်)	၉		
စစ်ဘေးရှောင်			

လူဦးရေ	အမျိုးသား (အရေအတွက်)	အမျိုးသမီး (အရေအတွက်)
လူမျိုးစု (၁) ၃၂	၂၅	၂၀
လူမျိုးစု (၂) -----		
လူမျိုးစု (၃) -----		
လူမျိုးစု (၄) -----		
လူမျိုးစု (၅) -----		
အခြား		
အိမ်ထောင်စုဦးစီး	၅၇	၄

အိမ်ခြေ - ၅၆  
လူဦးရေ - ၂၈၅

(ခ) အခြေခံအဆောက်အအုံ အသုံးအဆောင်များ

စာသင်ကျောင်း	အမှတ် ခြံပိ	ကျန်းမာရေး	အမှတ် ခြံပိ	ဘာသာရေး အဆောက် အအုံများ	အမှတ် ခြံပိ
မူကြိုကျောင်း	<input type="checkbox"/>	တိုက်နယ်ဆေးရုံ	<input type="checkbox"/>	စေတီ	<input type="checkbox"/>
မူလတန်းကျောင်း	<input type="checkbox"/>	ကျန်းမာရေးဌာန	<input type="checkbox"/>	ဘုန်းကြီးကျောင်း	<input type="checkbox"/>
မူလတန်းကျောင်း	<input type="checkbox"/>	ကျန်းမာရေးဌာနခွဲ	<input type="checkbox"/>	ဟိန္ဒူဘုရားကျောင်း	<input type="checkbox"/>
အလယ်တန်းကျောင်း	<input type="checkbox"/>	ဆေးပေးခန်း	<input type="checkbox"/>	ခရစ်ယာန်ကျောင်း	<input type="checkbox"/>
လယ်လွန်ကျောင်း	<input type="checkbox"/>	အခြား	<input type="checkbox"/>	ဗလီ	<input type="checkbox"/>
အထက်တန်းကျောင်း	<input type="checkbox"/>			အခြား	<input type="checkbox"/>
အခြား	<input type="checkbox"/>				
မှတ်ချက်		မှတ်ချက်		မှတ်ချက်	

(ဂ) ကျွမ်းကျင်သူများမှတ်တမ်း (ကျေးရွာတွင်နေထိုင်သော သို့မဟုတ် တခြားရွာမှလာရောက်သော ကျွမ်းကျင်သူများ)

(၁) စာသင်ကျောင်း			(၂) ကျန်းမာရေး			(၃) လက်မှုပညာရှင်		
	ရွာတွင်နေ ထိုင်သူ	အခြားရွာမှ လာသူ		ရွာတွင်နေ ထိုင်သူ	အခြား ရွာမှ လာသူ		ရွာတွင် နေထိုင်သူ	အခြားရွာ မှလာသူ
မူလတန်းပြဆရာ/မ	<input type="checkbox"/>	<input type="checkbox"/>	ဆရာဝန်	<input type="checkbox"/>	<input type="checkbox"/>	လက်သမား	<input type="checkbox"/>	<input type="checkbox"/>
အထက်တန်းပြဆရာ/မ	<input type="checkbox"/>	<input type="checkbox"/>	လက်ထောက် ကျန်းမာရေးမှူး	<input type="checkbox"/>	<input type="checkbox"/>	ပန်းရံ	<input type="checkbox"/>	<input type="checkbox"/>
အလယ်တန်းပြဆရာ/မ	<input type="checkbox"/>	<input type="checkbox"/>	အမျိုးသမီးကျန်းမာရေး ဆရာမ	<input type="checkbox"/>	<input type="checkbox"/>	လှုပ်စစ်ကျွမ်းကျင်၊ မီးသမား	<input type="checkbox"/>	<input type="checkbox"/>
မူကြိုဆရာ/မ	<input type="checkbox"/>	<input type="checkbox"/>	သားဖွားဆရာမ	<input type="checkbox"/>	<input type="checkbox"/>	ရေပိုက်သွယ်သူ	<input checked="" type="checkbox"/>	<input type="checkbox"/>
အခြား	<input type="checkbox"/>	<input type="checkbox"/>	ပြည်သူ့ကျန်းမာရေးလုပ်သား	<input type="checkbox"/>	<input type="checkbox"/>	စက်ပြင်ဆရာ	<input type="checkbox"/>	<input type="checkbox"/>
မှတ်ချက်			မှတ်ချက်			မှတ်ချက်		

(ဃ) ကျေးရွာသို့ ရောက်ရှိနိုင်သည့် လမ်းအခြေအနေ / ကျေးရွာတစ်ရွာသည် ၎င်း၏ ကျေးရွာအုပ်စုနှင့် ဆက်သွယ်ထားသော လမ်းအခြေအနေ (အောက်ပါတို့ကို ဝိုင်းပါ)

ကျောက်ကြမ်းလမ်း: \_\_\_\_\_ ကတ္တရာလမ်း: မြေသားလမ်း ကွန်ကရစ်လမ်း: \_\_\_\_\_ မော်တော်ဆိုင်ကယ်လမ်း: \_\_\_\_\_  
 ကျောက်ခင်းလမ်း: \_\_\_\_\_ မြေသားလမ်း: \_\_\_\_\_ လူသွားလမ်း: \_\_\_\_\_ အခြား: \_\_\_\_\_

(င) ကျေးရွာဖွံ့ဖြိုးမှုစီမံချက်

- (၁) လူထုပတ်ဝန်းကျင်ထိခိုက်မှုမရှိစေရန် ဤကျေးရွာတွင် ကျေးရွာဖွံ့ဖြိုးမှု စီမံချက်ရှိခဲ့ပါသလား? ရှိပါသည်/မရှိပါ/မသိပါ
- (၂) ရှိခဲ့ပါလျှင် ဤစီမံချက်ကို မည်သည့် ခုနှစ်တွင် ပြင်ဆင်ခဲ့ပါသနည်း? နှစ်-----/မသိပါ
- (၃) ဤစီမံချက်ကို မြို့နယ်မှ အတည်ပြုခဲ့ပါသလား? မြို့နယ်သည်/မမြို့နယ် /မသိပါ

(စ) ခရီးအကွာအဝေး

(၁) ဤကျေးရွာ၏ပတ်ပတ်မှ ၎င်းကျေးရွာအုပ်စု၏ပတ်ပတ်အထိ ခရီးမိုင်မည်မျှကွာဝေးသနည်း? မိုင် 7 / မသိပါ

(၂) ဤကျေးရွာမှ ၎င်းကျေးရွာအုပ်စုပတ်ပတ်အထိ သွားလာရာတွင်ကြာမြင့်သည့်အချိန်။

ခြောက်သွေ့ရာသီတွင်ကြာချိန် ၂၀/၄၅/-၆၀ ထော်လာရီ/မော်တော်ဆိုင်ကယ်/ခြေလျင်/လား/မော်တော်ဘုတ်/အခြား

မိုးရာသီတွင်ကြာချိန် 1/-၀၀/-၀၅ ထော်လာရီ/မော်တော်ဆိုင်ကယ်/ခြေလျင်/လား/မော်တော်ဘုတ်/အခြား

(ဆ) ပတ်ဝန်းကျင်ဆိုင်ရာ သဘာဝဘေးအန္တရာယ်

ဤကျေးရွာတွင် ရေကြီးခြင်းကဲ့သို့ သဘာဝဘေးအန္တရာယ်ကျရောက်ဖူးခြင်း ရှိပါသလား။

မရှိပါ  ရှိပါသည် ရှိလျှင်ဖော်ပြပါ -----

(ဇ) ကျေးရွာတွင် ဖွဲ့စည်းထားသော အဖွဲ့အစည်းများ

လူထုပတ်ပတ်ပြုစီမံကိန်းမတိုင်မီ ဤကျေးရွာတွင် ကျေးရွာဖွံ့ဖြိုးရေးအတွက် အစိုးရ (သို့) ရွာသားများကိုယ်တိုင် (သို့) စီမံကိန်းတစ်ခုခုမှ ဖွဲ့စည်းထားသည့် အဖွဲ့အစည်းများရှိပါသလား။

(၁) -----

(၂) -----

(ဈ) အထွေထွေအုပ်ချုပ်ရေး ဦးစီးဌာန (GAD) မှ မှတ်တမ်းတင်ထားခြင်း

ဤကျေးရွာသည် အထွေထွေအုပ်ချုပ်ရေး ဦးစီးဌာန (GAD) မှ မှတ်တမ်းတင်ထားမှု ရှိပါသလား။

မရှိပါ  ရှိပါသည်


ကျေးရွာခေါင်းဆောင်

အမည် ဦးခွင်အိမ်

လက်မှတ်  နေ့ ၉ . ၁၅ . ၂၀၁၈

လူထုစည်းရုံးရေးမှူး

အမည် နန်းဦးတင်

လက်မှတ်  နေ့ ၉ . ၁၅ . ၂၀၁၈

၉။ စီမံကိန်းစက်ဝန်းအချိန်ဇယား (ပုံစံ - ၂)

ပုံစံ - ၈ - ၂ - စီမံကိန်းစက်ဝန်းအချိန်ဇယား (PC 2)

လမ်းညွှန်ချက်၊ သက်ဆိုင်ရာလူထုစည်းရုံးရေးမှူး/လက်ထောက်နည်းပညာမှူးများမှ စီမံကိန်းစက်ဝန်းအဆင့်တစ်ခုစီပြီးစီးတိုင်း ကျေးရွာနှင့် ကျေးရွာအုပ်စုအတွက် ဤပုံစံကို ဖြည့်သွင်းရမည်။

စည်းရုံးရေးမှူး/ဝန်ထမ်း အမည် ခေါ်ရှင်ထွဋ်တစ်

နေ့စွဲ  စက်ဝန်းအားအမှတ်ခြိပ်ပါ  စက်ဝန်း(၁)  စက်ဝန်း(၂)  စက်ဝန်း(၃)  စက်ဝန်း(၄)

ပြည်နယ်/တိုင်း ရှမ်း (အရှေ့) | မြို့နယ် မိုင်းခတ် | ကျေးရွာအုပ်စု ဝါးခွေ | ကျေးရွာအုပ်စု အင်ကျွန်

စီမံကိန်းဆောင်ရွက်မှုအဆင့်များ	နေ့စွဲ		အစည်းအဝေးတွင်တက်ရောက်သူအရေအတွက်				အိမ်ထောင်စာရင်း	အိမ်ထောင်စာရင်း %
	စတင်သည့်နေ့	ပြီးဆုံးသည့်နေ့	အမျိုးသားအရေအတွက်	အမျိုးသမီးအရေအတွက်	အိမ်ထောင်စုအရေအတွက်	လူမျိုးစုတက်ရောက်သူအရေအတွက်နှင့် လူမျိုးစုအမည်		
၁။ ကျေးရွာစီမံကိန်း ပိတ်ဆက်အစည်းအဝေး	၉.၁၂.၁၈	၉.၁၂.၁၈	၄၂	၂၅	၆၁	၆၇   ဗာင်	၆၁	
၂။ ကျေးရွာဖွံ့ဖြိုးရေး စီမံချက်ရေးဆွဲခြင်းအစည်းအဝေး	၁၀.၁၂.၁၈	၁၀.၁၂.၁၈	၃၃	၃၆	၆၁	၆၉   ဗာင်	၆၁	
၃။ ကျေးရွာအုပ်စု လုပ်ငန်းဆုံးဖြတ်ချက်ချသည့်အစည်းအဝေး								
၄။ မြို့နယ်အဆင့် စီမံကိန်းရေးဆွဲရေးနှင့် အကောင်အထည်ဖော်ရေးကော်မတီ၏ စီမံကိန်း သုံးသပ်မှုအစည်းအဝေး			မလို	မလို	မလို	မလို	မလို	မလို
၅။ မြို့နယ် စီမံကိန်းရေးဆွဲရေးနှင့် အကောင်အထည်ဖော်ရေး ကော်မတီ၏ဆုံးဖြတ်မှုကို ရွာသို့ အသိပေးအကြောင်းကြားသည့် အစည်းအဝေး								






၈။ လူထုစီမံကိန်း၏ လာမည့် ( ၄ ) နှစ်အတွက် အကျုံးဝင်သော ဦးစားပေး ဖွံ့ဖြိုးတိုးတက်မှု လုပ်ငန်း အစီအစဉ်များအားဖော်ပြပါ။

အဆင့်	ကျေးရွာအတွက် ဦးစားပေး ဖွံ့ဖြိုးတိုးတက်မှု လုပ်ငန်းစဉ်များ	အဆိုပြုသူ (အမျိုးသားများ/ အမျိုးသမီးများ/အမျိုးသား+ အမျိုးသမီး)	ခန့်မှန်းကုန်ကျ ဝင်ရိတ်	အကျိုးခံစားခွင့်ရှိသူ ခန့်မှန်းခြေ အရေ အတွက်
၁	ဆိပ်ခံရေသွယ်ခြင်း + ရေအညွှန်း ကျ	အမျိုးသား + အမျိုးသမီး	19,400,000	285
၂	မီးလင်းရ ( ဧရိယာ )	အမျိုးသား + အမျိုးသမီး	1,800,000	285
၃	ကျွဲကရက်တံကား	အမျိုးသား + အမျိုးသမီး	3,800,000	285
၄	ဆိုးမဆောင်	အမျိုးသား	24,000,000	285
၅	စာသင်ကျောင်း	အမျိုးသား + အမျိုးသမီး	45,000,000	285
၆။	အိမ်သာ	အမျိုးသား + အမျိုးသမီး	4,000,000	285
၇။	အေးအိမ်	အမျိုးသမီး	30000000	285

၉။ လူထုစီမံကိန်း၏ လာမည့် ( ၄ ) နှစ်အတွက် အကျုံးဝင်သော ဦးစားပေး ဖွံ့ဖြိုးတိုးတက်မှု လုပ်ငန်း အစီအစဉ်များအားဖော်ပြပါ။

အဆင့်	ကျေးရွာအတွက် ဦးစားပေး ဖွံ့ဖြိုး တိုးတက်မှု လုပ်ငန်းစဉ်များ	အဆိုပြုသူ (အမျိုးသားများ/ အမျိုးသမီးများ/အမျိုးသား+ အမျိုးသမီး)	အခန်းကဏ္ဍ
၁	ရေအိတ်က + ဘက်ထရီ	အမျိုးသား + အမျိုးသမီး	သက်တမ်း : ၈ နှစ်
၂	အိမ်ထိုးသွပ်	အမျိုးသမီး	၆ နှစ် : ၈ နှစ်
၃			
၄	ခိုက်ပျိုးရေ သုံး ပစ္စည်း ( မျိုးစေ့ + ဖြေငြာဇာ )	အမျိုးသမီး	ခိုက်ပျိုးရေ : ၈ နှစ်
၅	မွေးမြူရေး ( တိရစ္ဆာန် ကာကွယ် ဆေးထိုးပေးရန် )	အမျိုးသား	မွေးမြူရေး : ၈ နှစ်

ခေါင်းဆောင်၊ ကျေးရွာစီမံကိန်းအထောက်အကူပြုကော်မတီမှ အတည်ပြုသည်။  
 အမည် ဦးထွန်းစိုက် လက်မှတ်  နေ့စွဲ ၂၀၂၀.၀၂.၁၈

၁၁။ ကဏ္ဍအလိုက် ဦးစားပေးလုပ်ငန်းချုပ်ငယ်များ

ခက်ခဲကျယ်

ကဏ္ဍအလိုက် ဦးစားပေးလုပ်ငန်းချုပ်ငယ်များ

ကဏ္ဍ	ဦးစားပေး အဆင့်	လုပ်ငန်းအမျိုးအစား	အဆိုပြုသူ (အမှန်ဖြစ်ရန်)			မှန်	ထောက်ပံ့မည့်အဖွဲ့အစည်း (သို့) ဌာန	မှတ်ချက်
			ကျား	မ	ကျား+မ			
အထွေထွေအဆောက်အအုံကဏ္ဍ (လမ်း/တံတား/ရေရရှိရေး/ရေပေးရေး)	၀	မိမိစစ်ဆေးရေးသွယ်တန်း၊ မြင်း၊ ဒုတိယ ရေပေးရေးကန်			✓			
	၂	မီးလင်းရေး (ဘေးကင်းရေး)			✓			
	၃	ကွန်ကရစ်တံတား			✓			
	၄							
	၅							
လူမှုစီးပွားကဏ္ဍ (ပညာရေး/ ကျန်းမာရေး နှင့် ဆိုင်သောအဆောက်အအုံများနှင့် အခြားလိုအပ်ချက်များ)	၀							
	၂	စာသင်ကျောင်း			✓			
	၃							
	၄							
	၅							
သက်မွေးဝမ်းကျောင်းကဏ္ဍ (စိုက်ပျိုးရေး/ မွေးမြူရေး နှင့် ဆိုင်သော အဆောက်အအုံများ နှင့် အခြား လိုအပ်ချက်များ)	၀	စိုက်ပျိုးရေးသုံး ပစ္စည်း		✓				
	၂	မြို့စေ့ + မြေဩဇာ						
	၃	မွေးမြူရေး (တိရစ္ဆာန်)	✓					
	၄	ရွက် ကာကွယ်ဆေးထိုး						
	၅	ပေး ရန်						
သဘာဝဘေးအန္တရာယ် လျော့ပါးရေး ကဏ္ဍ	၀							
	၂							
	၃							
	၄							
	၅							
အခြားကဏ္ဍ (ဌာနဆိုင်ရာများသို့ လိုအပ်ချက် နှင့် အကောင်အထည်ဖော်ဆောင်ရွက်ပေးနိုင်ခြင်းမရှိသော လုပ်ငန်းများ)	၀	ရော်စယ်ကာ + ဘက်ထရီ			✓			
	၂	စက်ဆိုင် သွယ်		✓				
	၃	ခန်းမဆောင်	✓					
	၄	ခက်ပိတ်			✓			
	၅							



လူထုဗဟိုပြုစီမံကိန်း  
“ကျေးလက်လူထုအခြေပြု၊ ဖွံ့ဖြိုးမှုကိုတိုးရှေးရှု”  
လူထုဗဟိုပြုစီမံကိန်း၊ မိုင်းခတ်မြို့နယ်၊ ရှမ်းပြည်နယ် (အရှေ့ပိုင်း)