

ပြည်ထောင်စုသမ္မတမြန်မာနိုင်ငံတော်အစိုးရ
စိုက်ပျိုးရေး၊ မွေးမြူရေးနှင့် ဆည်မြောင်းဝန်ကြီးဌာန
ကျေးလက်ဒေသဖွံ့ဖြိုးတိုးတက်ရေးဦးစီးဌာန

လူထုပတ်ဝန်းကျင်စီမံကိန်း

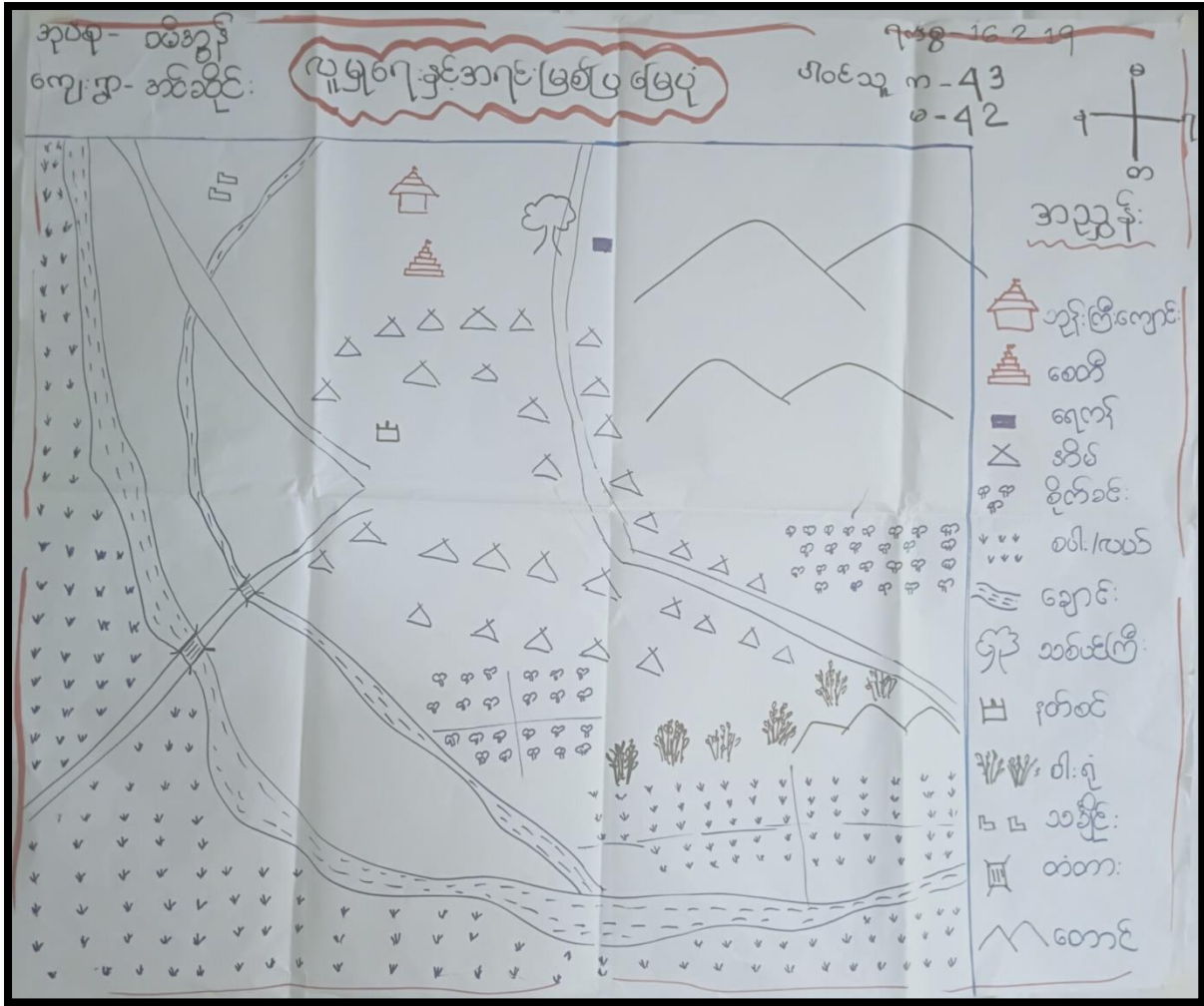


ကျေးရွာဖွံ့ဖြိုးရေးအစီအစဉ်
Village Development Plan (VDP)
ဝမ်အွန်ကျေးရွာအုပ်စု၊ အင်ဆိုင်းကျေးရွာ

မာတိကာ

စဉ်	အကြောင်းအရာ	စာမျက်နှာ
၁။	မြို့နယ်မြေပုံ	၂
၂။	ကျေးရွာမြေပုံ(တည်နေရာ)	၃
၃။	အုပ်စုတွင်ပါဝင်သောကျေးရွာများစာရင်း	၃
၄။	ကျေးရွာအခြေခံအချက်အလက်များ (ကျေးရွာသမိုင်းကြောင်း)	၄
၅။	လူထုပူးပေါင်းပါဝင်သောလူမှုဆန်းစစ်ခြင်း နှင့် အကဲဖြတ်ခြင်းလုပ်ငန်းစဉ် (PSA/ PRA) အကျဉ်းချုပ်ဇယား.....	၄
၆။	ကျေးရွာဖွံ့ဖြိုးရေးအစီအစဉ်အတွက်အသုံးပြုခဲ့သော PRA tools များနှင့် တစ်ခုချင်းစီ အတွက်သုံးသပ်ချက်များ	၅-၁၀
၇။	ကျေးရွာဖွံ့ဖြိုးရေး အစီအစဉ်ဆောင်ရွက်မှု မှတ်တမ်းခါတ်ပုံများ	၁၁
၈။	ကျေးရွာအခြေခံအချက်အလက်(ပုံစံ-၁)	၁၂-၁၄
၉။	စီမံကိန်းစက်ဝန်းအချိန်ဇယား(ပုံစံ-၂)	၁၅
၁၀။	ကျေးရွာဖွံ့ဖြိုးရေးဦးစားပေးအစီအစဉ်(ပုံစံ-၃)	၁၆-၁၇
၁၂။	ကဏ္ဍအလိုက်ဦးစားပေးဖွံ့ဖြိုးရေးလုပ်ငန်းစဉ်များ	၁၈

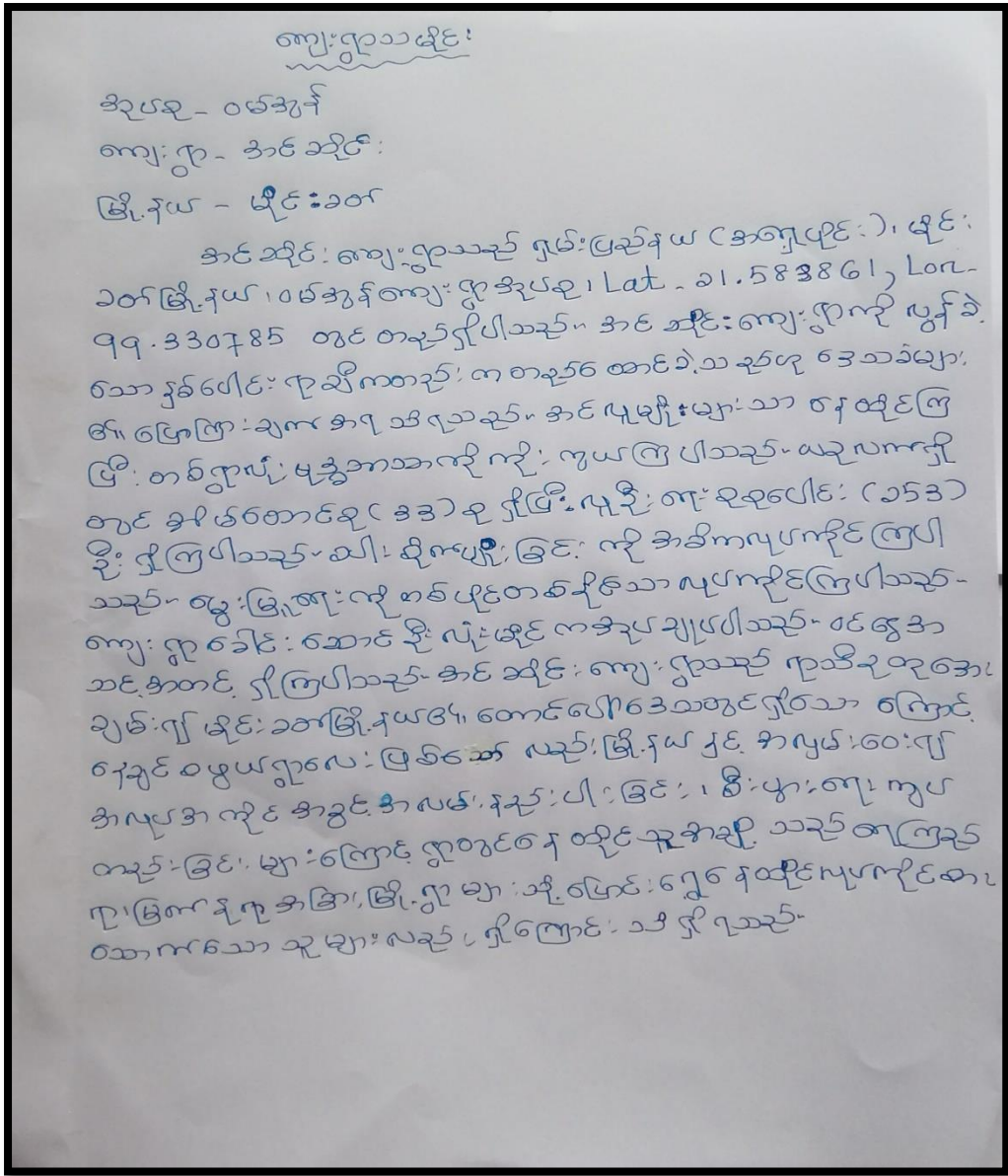
၂။ အင်ဆိုင်း ကျေးရွာ အခြေပြမြေပုံ



၃။ ဝမ်အွန် ကျေးရွာအုပ်စု တွင်ပါဝင်သောကျေးရွာများစာရင်း

- | | |
|--|-----------------------------|
| ၁ - ဝမ်အွန်ကျေးရွာ | ၁၂ - ဝမ်ဟောရွာ |
| ၂ - ဝမ်ကန်ကျေးရွာ | ၁၃ - နောင်မုရွာ |
| ၃ - ဟိုကျင်းကျေးရွာ | ၁၄ - နမ့်ပုံရွာ |
| ၄ - ဝမ်ကောင်းပေါင်း(ခ) အင်နမ်းတော ရွာ | ၁၅ - ဝမ်ကျန်ရွာ |
| ၅ - အင်ခိုလုံရွာ | ၁၆ - ဝမ်မိုင်ပင်းဆာရွာ |
| ၆ - အင်ဝမ်ကျမ်ရွာ | ၁၇ - ဝမ်နမ့်ပါရွာ |
| ၇ - အင်ဝမ်ကြုံရွာ | ၁၈ - အင်ပါကုန်ရွာ |
| ၈ - အင်ဝမ်ပူးရွာ | ၁၉ - နမ့်ပေါက်ဝမ်ကျောင်းရွာ |
| ၉ - အင်ဝမ်မတ်ရွာ | ၂၀ - အင်ကောင်းယောင်းရွာ |
| ၁၀ - အင်ယန်းခမ်းရွာ | ၂၁ - အင်ဆိုင်းရွာ |
| ၁၁ - ဝမ်နားနောက် (ခ) ဝမ်နောင်ကျောက်ရွာ | |

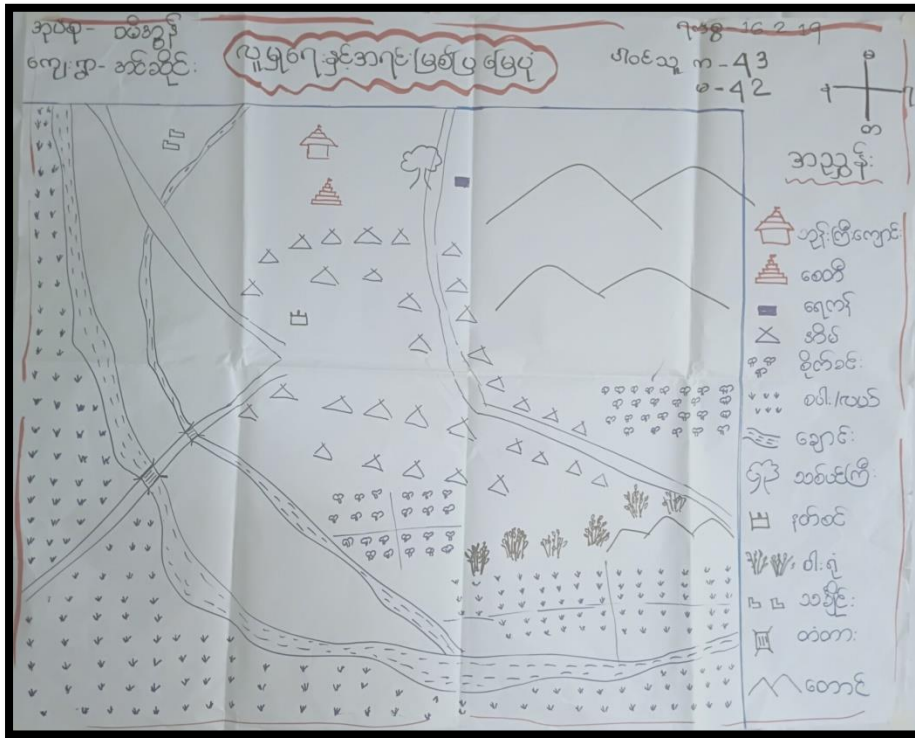
၄။ ကျေးရွာအခြေခံအချက်အလက်များ (ကျေးရွာသမိုင်းကြောင်း)



၅။ လူထုပူးပေါင်းပါဝင်သော လူမှုဆန်းစစ်ခြင်းနှင့် အကဲဖြတ်ခြင်းလုပ်ငန်းစဉ် အကူပြုရန် ဇယား

စဉ်	အသုံးပြုခဲ့သော PRA Tools များ
၁	ကျေးရွာအရင်းအမြစ်ပုံပြင် (Social Map)
၂	ရာသီခွင်ပြပြက္ခဒိန် (Seasonal Clender)
၃	ဥစ္စာနေကြွယ်ဝမှု ဦးစားပေးအဆင့်သတ်မှတ်ခြင်း (Wealth Ranking)
၄	ကျား၊ မ ပင့်ကူအိမ်သုံးသပ်ခြင်း (Cob Web)
၅	အရင်းအမြစ်အသုံးချမှုဖော်ထုတ်ခြင်း ဇယား (Asset Mapping)
၆	အဖွဲ့အစည်းချိတ်ဆက်မှုပုံပြင် (Veen diagram)

၆။ ကျေးရွာဖွံ့ဖြိုးရေးအစီအစဉ်အတွက်အသုံးပြုခဲ့သော PRA tools တစ်ခုချင်းစီအတွက် သုံးသပ်ချက်များ လူမှုရေးနှင့် ကျေးရွာအရင်းအမြစ်ပြမြေပုံ



လူမှုရေးနှင့် ကျေးရွာအရင်းအမြစ်ပြမြေပုံ သုံးသပ်ချက်

ခုထုတ် - ၀၆/၂၀၁၉
 ကျေးရွာ - အင်အိုင်
 လူမှုရေးနှင့်အရင်းအမြစ်ပြမြေပုံ
 ဆွေးနွေးခြင်းနှင့်ဆန်းစစ်ခြင်း

အသက်မွေးဝမ်းကြောင်းအတွက် လုပ်ငန်းအခြေအနေအထားကို အသုံးပြုခြင်း
 သည် "တောင်ပေါ်ထပ်ရွာခြင်းမှာရှိသည်၊ ပါးရုံပင်မှာရှိသည်။"

- လယ်စေ့ ခြာအများအားဖြင့် မလုံလောက်ပါ။ ရေခြာတစ်ခုပတ်
 လုံးတွင် (၂၀၀) လောက် မလုံလောက်ပါ။

- ဘိုးရွာ၊ နေသောဒဂုန်၊ ဘာသာကျောင်း၊ လူမျိုးစု အုပ်စုများ
 မရှိပါ။

- ရွာအရပ် (သို့) ရွာတွင်းသို့ ပြောင်းရွှေ့နေထိုင်သူ မရှိပါ။

- ဆိုလာမီး၊ လမ်းမီး၊
 စိမ်းစမ်းကျသွယ်ခြင်း၊
 ရွာပြင်လမ်းတို့ ချဲ့ခြင်း၊ လှုပ်ငန်းများ ဆောင်ရွက်လျှင် ရွာ၏
 အစစ်အရာရာတို့ တက်လာမည်။

- ဗိုလ်ချုပ်၊ ရေ၊ ဝင်တန်းများ ရရှိသည့် ငွေတို့ မည်။

ဥစ္စနေကြွယ်ဝမှုအဆင့်သတ်မှတ်ခြင်း

အုပ်စု - ဝမ်းအိန်
ကျေးရွာ - အင်ဆိုင်

နေ့စွဲ - 16.2.2019
က - 43
ခ - 42

ဥစ္စနေကြွယ်ဝမှုအဆင့်

အဆင့်	သတ်မှတ်ချက်	အိမ်ထောင် ပိုင်ဆိုင်မှု အရေအ တွက်	ရရှိငွေ (င.)
(၁)	မြေတံဂွန်အိမ်, လယ်, ကျွဲ, နွား, ကြက်, ဝက်, ဆိုင်ကယ်, ရေကူး, နှစ်ပတ်, ဝက်ထွန်း, ထွက်ဝက်	1	3
(၂)	မြေတံဂွန်အိမ်, လယ်, ကျွဲ, နွား, ကြက်, ဝက်, ဆိုင်ကယ်, ရေကူး, နှစ်ပတ်, ဝက်ထွန်း, ထွက်ဝက်	3	9
(၃)	မြေတံဂွန်, အိမ်, လယ်, ကျွဲ, နွား, ကြက်, ဝက်, ဆိုင်ကယ်	5	15
(၄)	မြေတံဂွန်အိမ်, စောင်ယာစပါး, ကြက်, ဝက်, နွား,	24	73
စုစုပေါင်း:		33	100

ဥစ္စနေကြွယ်ဝမှုအဆင့်သတ်မှတ်ခြင်း၏ သုံးသပ်ချက်

အုပ်စု - ဝမ်းအိန်
ကျေးရွာ - အင်ဆိုင်

ပါဝင်ဆွေးနွေးမှုနေ့စွဲ - 16.2.19
က - 43
ခ - 42

**ဥစ္စနေကြွယ်ဝမှုအဆင့်
ဆွေးနွေးခြင်းနှင့် ဆန်းစစ်ခြင်း**


- ဆင်ရဲနွယ်ပါ သည် အိမ်ထောင်စု (24) စုရှိသည်။

- လယ်မြေ မရှိခြင်း ၊ အလုပ်အကိုင်အခွင့်အလမ်း နည်းခြင်း ၊ လယ်ယာ
သက်သွယ်ရေး အင်ပတ်နိုက်ဆင်ခြင်းတို့ကြောင့် ဆင်းရဲသည်။

- ဆင်ရဲနွယ်ပါ သူများ၏ လိုအပ်ချက်များကို အလေးထား
ဆွေးနွေးခြင်း ၊ ၎င်းတို့ဒုက္ခကြောင့် ဆိုင်ကယ်ပေးခြင်း ၊ ၎င်းတို့ဒုက္ခ
လပ်ချိန်များတွင် ဆွေးနွေးခြင်း ၊ မြေလှုပ်ခြင်းကြောင့် နွား
ဖွံ့ဖြိုးရေးတွင် ပါဝင်လာစေရန် လုပ်ဆောင်မည်။

- ရွာပြင်လမ်းတို့၌ ခြင်း၊ စိမ်းစမ်းရေ သွယ်တန်းခြင်း ၊ လယ်ငါး
များသည် ဆင်ရဲနွယ်ပါ သူများအား တိုးတက်စေရန်အား
မက တစ်ရွာထုံး ဖွံ့ဖြိုးတိုးတက်လာမည်။

ကျား၊ မ ပင့်ကူအိမ်သုံးသပ်ခြင်း




ကျား၊ မ ပင့်ကူအိမ်သုံးသပ်ချက်

အုပ်စု - ၀၈ အွန်
ကျေးရွာ - အင်ဆိုင်
နေ့စွဲ - 16.2.19
က - 43
မ - 42

ပင့်ကူအိမ်သုံးသပ်ခြင်း
(က + မ)
ကျေးရွာခြင်း နှင့် သန့်စင်ခြင်း

- လုံခြုံ စိတ်ချရ မှုတွင် အဘာသာရေ အမျိုး သမီး များ က ပျော့နည်းသည်။ ရွာသာရေ၊ နားရေဆောင်ရွက်မှု နှင့် ဆူးဖြတ်ချက် ချိုင်မှုတို့တွင် အမျိုး သား များ က အားပေး ငယ်ပိုပါသည်။
- ပညာတတ်ဖြောက်မှုတွင် အမျိုး သား များ က ၀ ဟောက် သာရှိပြီး အမျိုး သမီး များ မှာလုံး ၀ ပညာမတတ်ပါ။
- အမျိုး သား နှင့် အမျိုး သမီး ကြား သိသာသော ကွာခြား မှု များ မရှိပါ။
- စိတ်စမ်း ရှုထုတ်တန်း ဖြစ် နှင့် ဆိုလားမီး လမ်း ရေး လုပ်ငန်း များ ၊ အိမ်တွင်း မှု သစ်တန်း များ သည် အမျိုး သမီး များ မှ ဖြိုးတိုး တက်စေ ပိုင်သည်။

အဖွဲ့အစည်းချိတ်ဆက်မှုပြမြေပုံ



အဖွဲ့အစည်းချိတ်ဆက်မှုပြမြေပုံ သုံးသပ်ချက်

ဒီဇင်ဘာ - ဝတ်ဒီဇာန်
ကျေးဇူး - အင်အိုင်

ရက်စွဲ - 16.2.19
က - 43
ခ - 42

အဖွဲ့အစည်း ချိတ်ဆက်မှုပြမြေပုံ
အဖွဲ့အစည်း ချိတ်ဆက်မှု ပြမြေပုံ

၁။ ကျေးဇူးတင် ရန်ကင်းမြို့နယ်အစိုးရနှင့် ပြည်နယ်အစိုးရ
ကျေးဇူးတင် အဖွဲ့အစည်းများနှင့် ဖွဲ့စည်းတိုး
တက်ရေးအဖွဲ့အစည်းတို့ ဆောင်ရွက်သည်။

၂။ အုပ်ချုပ်ရေးဦးစီးဌာနနှင့် ပြည်နယ်အစိုးရ
အဖွဲ့အစည်းများနှင့် ကျေးဇူးပြုရသူကို ဆက်ဆံရေး
ပြုလုပ်သည်။

၃။ စစ်တပ်သည် ကျေးဇူးတင် အဖွဲ့အစည်း၊ ကျေးဇူးပြုရသူ
ထံသို့ တစ်ခါတစ်ရံ ဖော်ပြပါသည်။

၇။ ကျေးရွာဖွံ့ဖြိုးရေးအစီအစဉ်ဆောင်ရွက်မှုမှတ်တမ်းခါတ်ပုံများ

ကျေးရွာအစည်းအဝေးနှင့် PRA Tools များအသုံးပြု၍ အချက်အလက်ကောက်ခံခြင်း



၈။ ကျေးရွာအခြေခံအချက်အလက်(ပုံစံ-၁)

Lat - 21.583861
Lon - 99.330785

ပုံစံ - ၈ - ၁ ကျေးရွာအခြေခံအချက်အလက်များ (Form PC 1)

လမ်းညွှန်ရွက်၊ ကျေးရွာတစ်ရွာသို့ ပထမဆုံးမိတ်ဆက်ခရီး သွားရောက်သောအခါ လူထုစည်းရုံးရေးမှူးသည် ကျေးရွာ ခေါင်းဆောင်များအား ကျေးရွာအချက်အလက်များကို မေတ္တာရပ်ခံ၍ တောင်းခံရသည်။ ဤအချက်အလက်များကို စီမံကိန်း မိတ်ဆက်အစည်းဝေးမတိုင်မီတောင်းခံရမည်။ စီမံကိန်းမိတ်ဆက်အစည်းဝေးတွင် လူထုစည်းရုံးရေးမှူးသည် ဤအချက်အလက် များအား စစ်ဆေးပြီး မှန်ကန်အောင်ပြုလုပ်ရမည်။ ပြီးနောက်တွင် လူထုစည်းရုံးရေးမှူးမှ သတင်းအချက်အလက်ထံသို့ Tablets မှ တစ်ဆင့် ဖြည့်သွင်းရမည်။

ကျေးရွာခေါင်းဆောင် အမည် (မြို့နယ်)	ကျေးရွာခေါင်းဆောင်၏ ဝန်နံပါတ်	လူထုစည်းရုံးရေးမှူး၏ အမည်
ဒေါ်လှအောင်		ခင်စောကညော ရှိ
ပြည်နယ်တိုင်းဒေသကြီး ရှမ်း (အရှေ့)	မြို့နယ် မိုင်းခတ်	ကျေးရွာအုပ်စု
		ဝမ်ဒွန်
		ကျေးရွာ
		အင်အိုင်

(နမူနာပေါက်ပုံစံကျွေးမွေးရေးဌာနဆိုင်ရာ)

က။ လူဦးရေ

လူမျိုးစု	အိမ်ထောင်စုအရေအတွက်	ကိုးကွယ်သည့်ဘာသာ	အိမ်ထောင်စုအရေအတွက်
လူမျိုးစု (၁) အင်	33	ဘာသာ (၁) မုဒုံ	33
လူမျိုးစု (၂) -----		ဘာသာ (၂) -----	
လူမျိုးစု (၃) -----		ဘာသာ (၃) -----	
လူမျိုးစု (၄) -----		ဘာသာ (၄) -----	
လူမျိုးစု (၅) -----		ဘာသာ (၅) -----	
လူမျိုးစုရော -----		ဘာသာရော -----	
အခြား	အရေအတွက်		
မသန်စွမ်းသူများ			
ကျား၊ မိန်းမအုပ်စုများ (၆၅ နှစ် နှင့် အထက်)	13		
စစ်ဘေးရှောင်			

	အမျိုးသား (အရေအတွက်)	အမျိုးသမီး (အရေအတွက်)
လူဦးရေ		
လူမျိုးစု (၁) အင်	89	164
လူမျိုးစု (၂) -----		
လူမျိုးစု (၃) -----		
လူမျိုးစု (၄) -----		
လူမျိုးစု (၅) -----		
အခြား		
အိမ်ထောင်ဦးစီး	29	4

အိမ်ခြေ - 33
ပျဉ်းကျ - 253

1

(ခ) အခြေခံအဆောက်အအုံ အသုံးအဆောင်များ

စာသင်ကျောင်း	အမှတ် ခြံပေါ	ကျွန်းမာရေး	အမှတ် ခြံပေါ	ဘာသာရေး အဆောက် အအုံများ	အမှတ် ခြံပေါ
ပျက်ကျောင်း	<input type="checkbox"/>	တိုက်နယ်ဆေးရုံ	<input type="checkbox"/>	စေတီ	<input checked="" type="checkbox"/>
မူလတန်းကျောင်း	<input type="checkbox"/>	ကျွန်းမာရေးဌာန	<input type="checkbox"/>	ဘုန်းကြီးကျောင်း	<input checked="" type="checkbox"/>
မူလနှစ်ကျောင်း	<input type="checkbox"/>	ကျွန်းမာရေးဌာနခွဲ	<input type="checkbox"/>	ဟိန္ဒူဘုရားကျောင်း	<input type="checkbox"/>
အလယ်တန်းကျောင်း	<input type="checkbox"/>	ဆေးပေးခန်း	<input type="checkbox"/>	ခရစ်ယာန်ကျောင်း	<input type="checkbox"/>
လယ်လွန်ကျောင်း	<input type="checkbox"/>	အခြား	<input type="checkbox"/>	ဗလီ	<input type="checkbox"/>
အထက်တန်းကျောင်း	<input type="checkbox"/>			အခြား	<input type="checkbox"/>
အခြား	<input type="checkbox"/>				
မှတ်ချက်		မှတ်ချက်		မှတ်ချက်	

(ဂ) ကျွမ်းကျင်သူများမှတ်တမ်း (ကျေးရွာတွင်နေထိုင်သော သို့မဟုတ် တခြားရွာမှလာရောက်သော ကျွမ်းကျင်သူများ)

(၁) စာသင်ကျောင်း			(၂) ကျွန်းမာရေး			(၃) လက်မှုပညာရှင်		
	ရွာတွင်နေ ထိုင်သူ	အခြားရွာမှ လာသူ		ရွာတွင်နေ ထိုင်သူ	အခြား ရွာမှ လာသူ		ရွာတွင် နေထိုင်သူ	အခြားရွာ မှလာသူ
မူလတန်းပြဆရာ/မ	<input type="checkbox"/>	<input type="checkbox"/>	ဆရာဝန်	<input type="checkbox"/>	<input type="checkbox"/>	လက်သမား	<input type="checkbox"/>	<input type="checkbox"/>
အထက်တန်းပြဆရာ/မ	<input type="checkbox"/>	<input type="checkbox"/>	လက်ထောက် ကျွန်းမာရေးမှူး	<input type="checkbox"/>	<input type="checkbox"/>	ပန်းရံ	<input type="checkbox"/>	<input type="checkbox"/>
အလယ်တန်းပြဆရာ/မ	<input type="checkbox"/>	<input type="checkbox"/>	အမျိုးသမီးကျွန်းမာရေး ဆရာမ	<input type="checkbox"/>	<input type="checkbox"/>	လှုပ်စစ်ကျွမ်းကျင် မီးသမား	<input type="checkbox"/>	<input type="checkbox"/>
ပျက်ဆရာ/မ	<input type="checkbox"/>	<input type="checkbox"/>	သားဖွားဆရာမ	<input type="checkbox"/>	<input type="checkbox"/>	ရေရိုက်သွယ်သူ	<input type="checkbox"/>	<input type="checkbox"/>
အခြား	<input type="checkbox"/>	<input type="checkbox"/>	ပြည်သူ့ကျန်းမာရေးလုပ်သား	<input type="checkbox"/>	<input type="checkbox"/>	စက်ပြင်ဆရာ	<input type="checkbox"/>	<input type="checkbox"/>
မှတ်ချက်			မှတ်ချက်			မှတ်ချက်		

(ဃ) ကျေးရွာသို့ ရောက်ရှိနိုင်သည့် လမ်းအခြေအနေ /ကျေးရွာတစ်ရွာသည် ၎င်း၏ ကျေးရွာအုပ်စုနှင့် ဆက်သွယ်ထားသော လမ်းအခြေအနေ (အောက်ပါတို့ကိုစိုင်းပါ)

ကျောက်ကြမ်းလမ်း: ကတ္တရာလမ်း: ကွန်ကရစ်လမ်း: မော်တော်ဆိုင်ကယ်လမ်း:
 ကျောက်ခင်းစာမ်း: မြေသားလမ်း: လူသွားလမ်း: အခြား: _____

(င) ကျေးရွာဖွံ့ဖြိုးမှုစီမံချက်

(၁) လူထုပဟိုပြုစီမံကိန်းမစတင်မီ ဤကျေးရွာတွင်ကျေးရွာဖွံ့ဖြိုးမှု စီမံချက်ရှိခဲ့ပါသလား? ပိုင်းပါ

(၂) ရှိခဲ့ပါလျှင် ဤစီမံချက်ကို မည်သည့် ခုနှစ်တွင်ပြင်ဆင်ခဲ့ပါသနည်း? ရှိပါသည်/မရှိပါ/မသိပါ

(၃) ဤစီမံချက်ကို ဖြိုနယ်မှအတည်ပြုခဲ့ပါသလား? နှစ်-----/မသိပါ

ပြုခဲ့ပါသည်/မပြုခဲ့ပါ /မသိပါ

(၈) ဝရီးအက္ခရာအဝေး

- (၁) ဤကျေးရွာ၏ပဟိုမှ ၎င်းကျေးရွာအုပ်စု၏ပဟိုအထိ ဝရီးမိုင်မည်မျှကွာဝေးသနည်း? မိုင်-17-မသိပါ
- (၂) ဤကျေးရွာမှ ၎င်းကျေးရွာအုပ်စုပဟိုအထိ သွားလာရာတွင်ကြာမြင့်သည့်အချိန်။

ခြောက်သွေ့ရာသီတွင်ကြာချိန် 00/55-00 ထော်လာရီ/မော်တော်ဆိုင်ကယ်/ခြေလျင်/လား/မော်တော်ဘုတ်/
အခြား -----
မိုးရာသီတွင်ကြာချိန် 03/30-00 ထော်လာရီ/မော်တော်ဆိုင်ကယ်/ခြေလျင်/လား/မော်တော်ဘုတ်/
အခြား -----

(ဆ) ပတ်ဝန်းကျင်ဆိုင်ရာ သဘာဝဘေးအန္တရာယ်

ဤကျေးရွာတွင် ရေကြီးခြင်းကဲ့သို့ သဘာဝဘေးအန္တရာယ်ကျရောက်ဖူးခြင်း ရှိပါသလား။
 မရှိပါ ရှိပါသည် ရှိလျှင်ဖော်ပြပါ -----

(ဇ) ကျေးရွာတွင် ဇွဲစည်းထားသော အဖွဲ့အစည်းများ

လူထုပဟိုပြုစီမံကိန်းမတိုင်မီ ဤကျေးရွာတွင် ကျေးရွာဖွံ့ဖြိုးရေးအတွက် အစိုးရ (သို့) ရွာသားများကိုယ်တိုင်(သို့) စီမံကိန်းတစ်ခုခုမှ ဇွဲစည်းထားသည့် အဖွဲ့အစည်းများရှိပါသလား။

- (၁) -----
- (၂) -----

(ဈ) အထွေထွေအုပ်ချုပ်ရေး ဦးစီးဌာန (GAD) မှ မှတ်တမ်းတင်ထားခြင်း

ဤကျေးရွာသည် အထွေထွေအုပ်ချုပ်ရေး ဦးစီးဌာန (GAD) မှ မှတ်တမ်းတင်ထားမှု ရှိပါသလား။
 မရှိပါ ရှိပါသည်

ကျေးရွာခေါင်းဆောင်

အမည် ဦးလှိုင်စင်

လက်မှတ်

နေ့. 16. 2. 2019

လူထုစည်းရုံးရေးမှူး

အမည် နော်စောကညောစို

လက်မှတ်

nee

နေ့. 16. 2. 2019

၉။ စီမံကိန်းစက်ဝန်းအချိန်ဇယား (ပုံစံ - ၂)

ပုံစံ - ၀ - ၂ - စီမံကိန်းစက်ဝန်းအချိန်ဇယား (PC 2)

လမ်းညွှန်ချက်၊ သက်ဆိုင်ရာလူထုစည်းရုံးရေးမှူး/လက်ထောက်နည်းပညာမှူးများမှ စီမံကိန်းစက်ဝန်းအဆင့်တစ်ခုစီပြီးစီးတိုင်း ကျေးရွာနှင့် ကျေးရွာအုပ်စုအတွက် ဤပုံစံကို ဖြည့်သွင်းရမည်။

စည်းရုံးရေးမှူး/ဝန်ထမ်း အမည် စန်ဒီကောကော့အို

ခုနှစ် 17.2.2019 စက်ဝန်းအားအမှတ်ခြစ်ပါ စက်ဝန်း(၀) စက်ဝန်း(၂) စက်ဝန်း(၃)
 စက်ဝန်း(၄)

ပြည်နယ်/တိုင်း ရှမ်း (အရှေ့) မြို့နယ် ခိုင်းခတ် ကျေးရွာအုပ်စု ၀၆၁၁၃ ကျေးရွာ ဒါဗ်အိုဗ်
ငဒါမိဂေါက်ဝမ်ကျေး (၁၁၁၆၂၆)

စီမံကိန်းဆောင်ရွက်မှုအဆင့်များ	ခုနှစ်		အစည်းအဝေးတွင်တက်ရောက်သူအရေအတွက်					အိမ်ထောင်စု	အိမ်ထောင်စု %
	တောင်သည် ခန့်	ပြီးဆုံးသည် ခန့်	အမျိုးသား အရေအတွက်	အမျိုးသမီး အရေအတွက်	အိမ်ထောင်စု အရေအတွက်	လူမျိုးစုတက်ရောက်သူ အရေအတွက် နှင့် လူမျိုးစုအမည်	အိမ်ထောင်စု ယင်း		
၁။ ကျေးရွာစီမံကိန်း စိတ်ဆက်အစည်းအဝေး	16.2.2019	16.2.2019	43	42	33	85 36	33	100%	
၂။ ကျေးရွာပွဲပြီးရေး စီမံချက်ရေးဆွဲခြင်း အစည်းအဝေး	17.2.2019	17.2.2019	43	42	33	85 36	33	100%	
၃။ ကျေးရွာအုပ်စု လုပ်ငန်းဆုံးဖြတ်ချက်ချသည့် အစည်းအဝေး									
၄။ မြို့နယ်အဆင့် စီမံကိန်းရေးဆွဲရေး နှင့် အကောင်အထည်ဖော်ရေးကော်မတီ၏ စီမံကိန်း သုံးသပ်မှု အစည်းအဝေး			မလို	မလို	မလို	မလို	မလို	မလို	
၅။ မြို့နယ် စီမံကိန်းရေးဆွဲရေး နှင့် အကောင်အထည်ဖော်ရေး ကော်မတီ၏ဆုံးဖြတ်မှုကို ရွာသို့ အသိပေး အကြောင်းကြားသည့် အစည်းအဝေး									

၁၀။ ကျေးရွာဖွံ့ဖြိုးရေး ဦးစားပေးအစီအစဉ် (ပုံစံ - ၃)

ပုံစံ - ၀ - ၃ ကျေးရွာဖွံ့ဖြိုးရေး ဦးစားပေးအစီအစဉ် (Form PC 3)

လယ်ညွှန်စုကမ်း အဆင့်(၃) ကျေးရွာမှော်မှန်းချက်အစည်းအဝေး ငြိမ်းဆုံးသောအခါ ကျေးရွာစီမံကိန်း အထောက်အကူပြု
 ကော်မတီသည် လူထုစည်းရုံးရေးပူးအကူအညီဖြင့် ဤပုံစံကိုပြည့်စုံအောင် ဖြည့်သွင်းရမည်။

လူထုစည်းရုံးရေးပူး/ဝန်ထမ်း အမည် **နောင်တောကရွာရွာ**

မှန်း 17.2.2019

ဝက်ဝန်းအား အမှတ်ဖြစ်ပါ (✓) ဝက်ဝန်း(၁)
 ဝက်ဝန်း(၂) ဝက်ဝန်း(၃) ဝက်ဝန်း(၄)

ပြည်နယ်/တိုင်း ရှမ်း(အရှေ့) ဖြန့်နယ် မိုင်းခတ် ကျေးရွာအုပ်စု **ဝတ်ခွန်** ကျေးရွာ **ဒင်ဆင်**

က။ အခက်အခဲအတားအဆီးများအားဆွေးနွေးခြင်း - ယခုလက်ရှိအခြေအနေတွင် **(၄) မြေအကျယ်အဝန်း (၁) အင်အား**)
 ဤကျေးရွာဖွံ့ဖြိုးတိုးတက်ရေးအတွက်
 အဓိက အခက်အခဲအတားအဆီးများသည် မည်သည်များဖြစ်ပါသနည်း။ (အမျိုးသား/သမီး အနည်းဆုံးအခက်အခဲ ၅
 ဝက်ဝန်းပြပါ)

အမျိုးသား အဖွဲ့မှ တင်ပြသောအခက်အခဲအတားအဆီးများ	အမျိုးသမီး အဖွဲ့မှ တင်ပြသောအခက်အခဲအတားအဆီးများ
၁။ ရွာပြင်လမ်း မြှင့်တင်ရေး အစီအစဉ် ပေးရန် လိုအပ်ပါသည်။	၁။ မြေပြင်ညီညာအောင် ပြင်ရမည်။
၂။ မြေပြင်ညီညာအောင် မြှင့်တင်ရမည်။	၂။ အိမ်အသုံး ပစ္စည်း အားလုံး ပြင်ဆင်ရမည်။
၃။ ရွာပြင်လမ်း မြှင့်တင် ရေး အစီအစဉ် ပေးရမည်။	၃။ ရွာပြင်ညီညာအောင် ပြင်ရမည်။
၄။ ရွာပြင်လမ်း မြှင့်တင် ရေး အစီအစဉ် ပေးရမည်။	၄။ အိမ်အသုံး ပစ္စည်း အားလုံး ပြင်ဆင်ရမည်။
၅။ အိမ်အသုံး ပစ္စည်း အားလုံး ပြင်ဆင်ရမည်။	၅။ အိမ်အသုံး ပစ္စည်း အားလုံး ပြင်ဆင်ရမည်။

၆။ မြေပြင်ညီညာအောင်
 မြှင့်တင်ရမည်။
 ၇။ မြေပြင်ညီညာအောင်
 မြှင့်တင်ရမည်။

င။ မှော်မှန်းခြင်း - နောင်လာမည့် (၅) နှစ် အတွင်း ကျေးရွာဖွံ့ဖြိုးရေး မှော်မှန်းလျာထားချက်များအား တင်ပြပါ။

အမျိုးသားအဖွဲ့မှ တင်ပြသောမှော်မှန်းချက်များ	အမျိုးသမီးအဖွဲ့မှ တင်ပြသောမှော်မှန်းချက်များ
၁။ ရွာပြင်လမ်း မြှင့်တင် ရေး အစီအစဉ် ပေးရမည်။	၁။ မြေပြင်ညီညာအောင် ပြင်ရမည်။
၂။ မြေပြင်ညီညာအောင် မြှင့်တင်ရမည်။	၂။ အိမ်အသုံး ပစ္စည်း အားလုံး ပြင်ဆင်ရမည်။
၃။ ရွာပြင်လမ်း မြှင့်တင် ရေး အစီအစဉ် ပေးရမည်။	၃။ ရွာပြင်ညီညာအောင် ပြင်ရမည်။
၄။ ရွာပြင်လမ်း မြှင့်တင် ရေး အစီအစဉ် ပေးရမည်။	၄။ အိမ်အသုံး ပစ္စည်း အားလုံး ပြင်ဆင်ရမည်။
၅။ အိမ်အသုံး ပစ္စည်း အားလုံး ပြင်ဆင်ရမည်။	၅။ အိမ်အသုံး ပစ္စည်း အားလုံး ပြင်ဆင်ရမည်။

၆။ ရွာပြင်လမ်း မြှင့်တင်
ရေး အစီအစဉ် ပေးရမည်။

၆။ အိမ်အသုံး ပစ္စည်း
အားလုံး ပြင်ဆင်ရမည်။

၈။ လူထုစီမံကိန်း၏ လာမည့် (၄) နှစ်အတွက် အကန့်မပင်သော ဦးစားပေး ဖွံ့ဖြိုးတိုးတက်မှု လုပ်ငန်း အစီအစဉ်များအားဖော်ပြပါ။

အဆင့်	ကျေးရွာအတွက် ဦးစားပေး ဖွံ့ဖြိုးတိုးတက်မှု လုပ်ငန်းစဉ်များ	အဆိုပြုသူ (အမျိုးသားများ/ အမျိုးသမီးများ/အမျိုးသား+ အမျိုးသမီး)	ခန့်မှန်းကုန်ကျ စရိတ်	အကန့်မပင်စားရန်အရ ခန့်မှန်းခြေ အရေ အတွက်
၁	ဆွဲလာဖို့	၈+၉	4000000	253
၂	ဇွန်မသာ	၈+၉	4000000	253
၃	စိမ်းစမ်းကျေးရွာဖွံ့ဖြိုးရေး	၈	6000000	253
၄	ကွဲပြားစွာ ဖွံ့ဖြိုးရေး ဝေးလံဒေသ	၈	3000000	253
၅	(ရေမြေသားလမ်းဆွဲခြင်း)			

၉။ လူထုစီမံကိန်း၏ လာမည့် (၄) နှစ်အတွက် အကန့်မပင်သော ဦးစားပေး ဖွံ့ဖြိုးတိုးတက်မှု လုပ်ငန်း အစီအစဉ်များအားဖော်ပြပါ။

အဆင့်	ကျေးရွာအတွက် ဦးစားပေး ဖွံ့ဖြိုး တိုးတက်မှု လုပ်ငန်းစဉ်များ	အဆိုပြုသူ (အမျိုးသားများ/ အမျိုးသမီးများ/အမျိုးသား+ အမျိုးသမီး)	အခန်းကဏ္ဍ
၁	ပေါက်တူး၊ ဓား	၈	ရိက္ခာဖွံ့ဖြိုးရေး
၂	ရိက္ခာဖွံ့ဖြိုးရေးသင်တန်း	၈	ရိက္ခာဖွံ့ဖြိုးရေး
၃	ကျေးရွာဖွံ့ဖြိုးရေး	၉	အခြားကဏ္ဍ
၄	အပူချိန်စက်	၉	အခြားကဏ္ဍ
၅	အိမ်တွင်း မျှသင်တန်း	၉	အခြားကဏ္ဍ

ခေါင်းစောင်၊ ကျေးရွာစီမံကိန်းအထောက်အကူပြုကော်မတီမှ အတည်ပြုသည်။

အမည် အိုင်ဂျက် လက်မှတ် ခန့်.ရံ 17. 2. 2019

၁၁။ ကဏ္ဍအလိုက် ဦးစားပေးလုပ်ငန်းချုပ်စဉ်များ

ဘဏ်ဆိုင်:

ကဏ္ဍအလိုက် ဦးစားပေးလုပ်ငန်းချုပ်စဉ်များ

ကဏ္ဍ	ဦးစားပေး အဆင့်	လုပ်ငန်းအမျိုးအစား	အဆိုပြုသူ (အမှန်ဖြစ်ရန်)			မှန်	အောက်မှမည့်ကိစ္စအစဉ် (သို့) ဌာန	မှတ်စု
			ကဏ္ဍ	မ	ကဏ္ဍ+မ			
အပြန်အလှန်အထောက်အပံ့ကဏ္ဍ (လမ်းကမ်းအထောက်အပံ့အကူအညီ)	၀	ဆိုင်ကမ်းခြေ			✓			
	၂	စက်ကမ်းခြေ၊ အထောက်အပံ့အကူအညီ	✓		✓			
	၃	အထောက်အပံ့အကူအညီ	✓					
	၄	အထောက်အပံ့အကူအညီ	✓					
	၅							
လူမှုဝန်ထမ်း/ ကျွမ်းကျင်မှုနှင့် ဆိုင်အထောက်အပံ့အကူအညီ	၀	အိမ်ထောင်			✓			
	၂							
	၃							
	၄							
	၅							
အထောက်အပံ့အကူအညီ (စက်ကမ်းခြေ၊ အထောက်အပံ့အကူအညီ)	၀	စက်ကမ်းခြေ၊ အထောက်အပံ့အကူအညီ	✓					
	၂	အထောက်အပံ့အကူအညီ			✓			
	၃	အထောက်အပံ့အကူအညီ			✓			
	၄							
	၅							
အထောက်အပံ့အကူအညီ (လူမှုဝန်ထမ်း/ ကျွမ်းကျင်မှုနှင့် ဆိုင်အထောက်အပံ့အကူအညီ)	၀							
	၂							
	၃							
	၄							
	၅							
အထောက်အပံ့အကူအညီ (လူမှုဝန်ထမ်း/ ကျွမ်းကျင်မှုနှင့် ဆိုင်အထောက်အပံ့အကူအညီ)	၀	အထောက်အပံ့အကူအညီ	✓					
	၂	အထောက်အပံ့အကူအညီ	✓	✓				
	၃	အထောက်အပံ့အကူအညီ			✓			
	၄							
	၅							



လူထုပဟိုပြုစီမံကိန်း
“ကျေးလက်လူထုအခြေပြု၊ ဖွံ့ဖြိုးမှုကိုတိုးရှေးရှု”
လူထုပဟိုပြုစီမံကိန်း၊ မိုင်းခတ်မြို့နယ်၊ ရှမ်းပြည်နယ် (အရှေ့ပိုင်း)