

ပြည်ထောင်စုသမ္မတမြန်မာနိုင်ငံတော်အစိုးရ  
စိုက်ပျိုးရေး၊ မွေးမြူရေးနှင့် ဆည်မြောင်းဝန်ကြီးဌာန  
ကျေးလက်ဒေသဖွံ့ဖြိုးတိုးတက်ရေးဦးစီးဌာန

# လူထုပတ်ဝန်းကျင်ထိန်းသိမ်းရေး



ကျေးရွာဖွံ့ဖြိုးရေးအစီအစဉ်  
Village Development Plan (VDP)  
ဝမ်းအွန်ကျေးရွာအုပ်စု၊ အင်ပါကုန်ကျေးရွာ

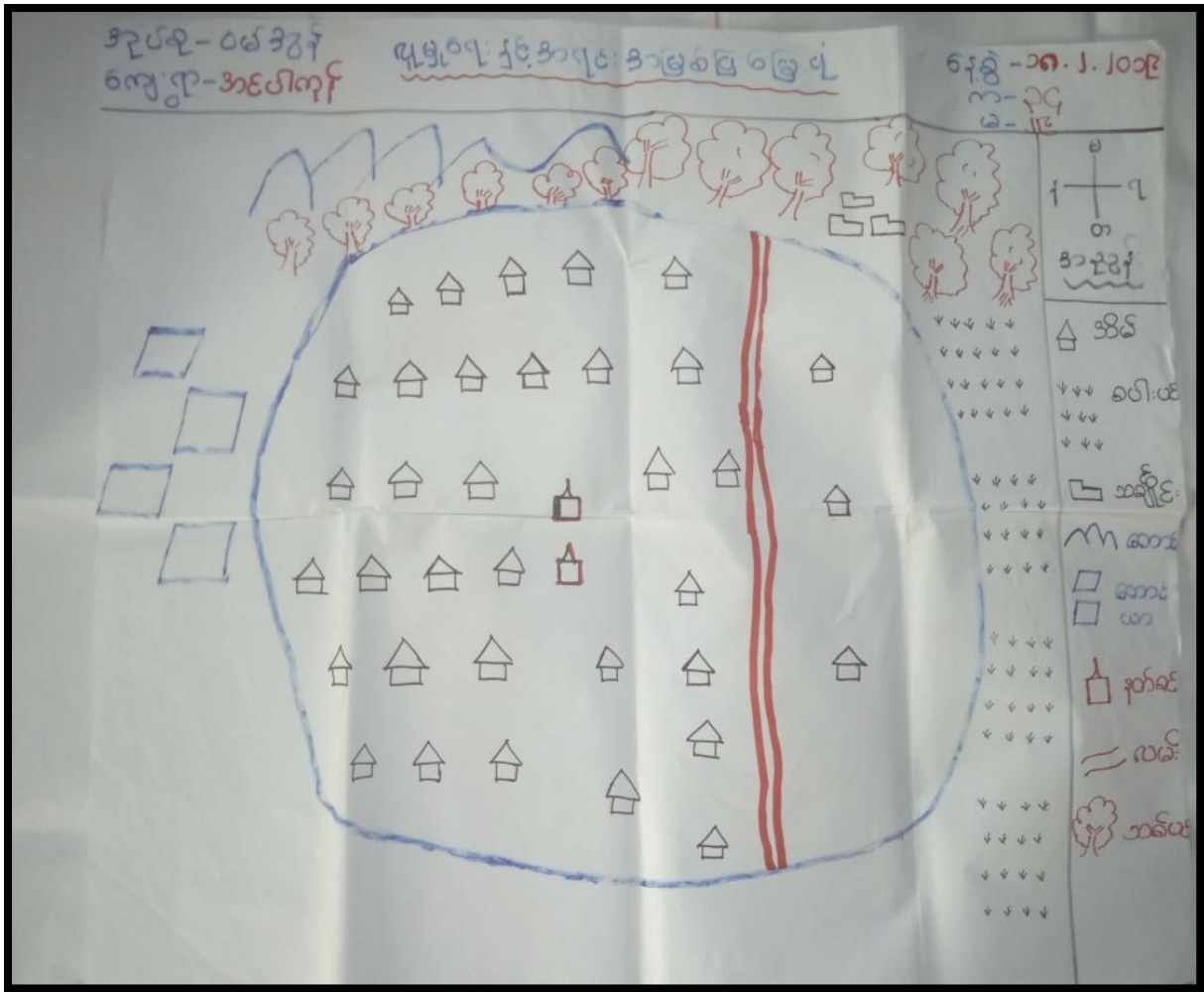
မာတိကာ

စဉ်	အကြောင်းအရာ	စာမျက်နှာ
၁။	မြို့နယ်မြေပုံ .....	၂
၂။	ကျေးရွာမြေပုံ(တည်နေရာ) .....	၃
၃။	အုပ်စုတွင်ပါဝင်သောကျေးရွာများစာရင်း .....	၃
၄။	ကျေးရွာအခြေခံအချက်အလက်များ (ကျေးရွာသမိုင်းကြောင်း) .....	၄
၅။	လူထုပူးပေါင်းပါဝင်သောလူမှုဆန်းစစ်ခြင်း နှင့် အကဲဖြတ်ခြင်းလုပ်ငန်းစဉ် (PSA/ PRA) အကျဉ်းချုပ်ဇယား.....	၄
၆။	ကျေးရွာဖွံ့ဖြိုးရေးအစီအစဉ်အတွက်အသုံးပြုခဲ့သော PRA tools များနှင့် တစ်ခုချင်းစီ အတွက်သုံးသပ်ချက်များ .....	၅-၁၀
၇။	ကျေးရွာဖွံ့ဖြိုးရေး အစီအစဉ်ဆောင်ရွက်မှု မှတ်တမ်းခါတ်ပုံများ .....	၁၁
၈။	ကျေးရွာအခြေခံအချက်အလက်(ပုံစံ-၁) .....	၁၂-၁၄
၉။	စီမံကိန်းစက်ဝန်းအချိန်ဇယား(ပုံစံ-၂) .....	၁၅
၁၀။	ကျေးရွာဖွံ့ဖြိုးရေးဦးစားပေးအစီအစဉ်(ပုံစံ-၃) .....	၁၆-၁၇
၁၁။	ကဏ္ဍအလိုက်ဦးစားပေးဖွံ့ဖြိုးရေးလုပ်ငန်းစဉ်များ .....	၁၈

# ၁။ မိုင်းခတ်မြို့နယ်အခြေပြမြေပုံ



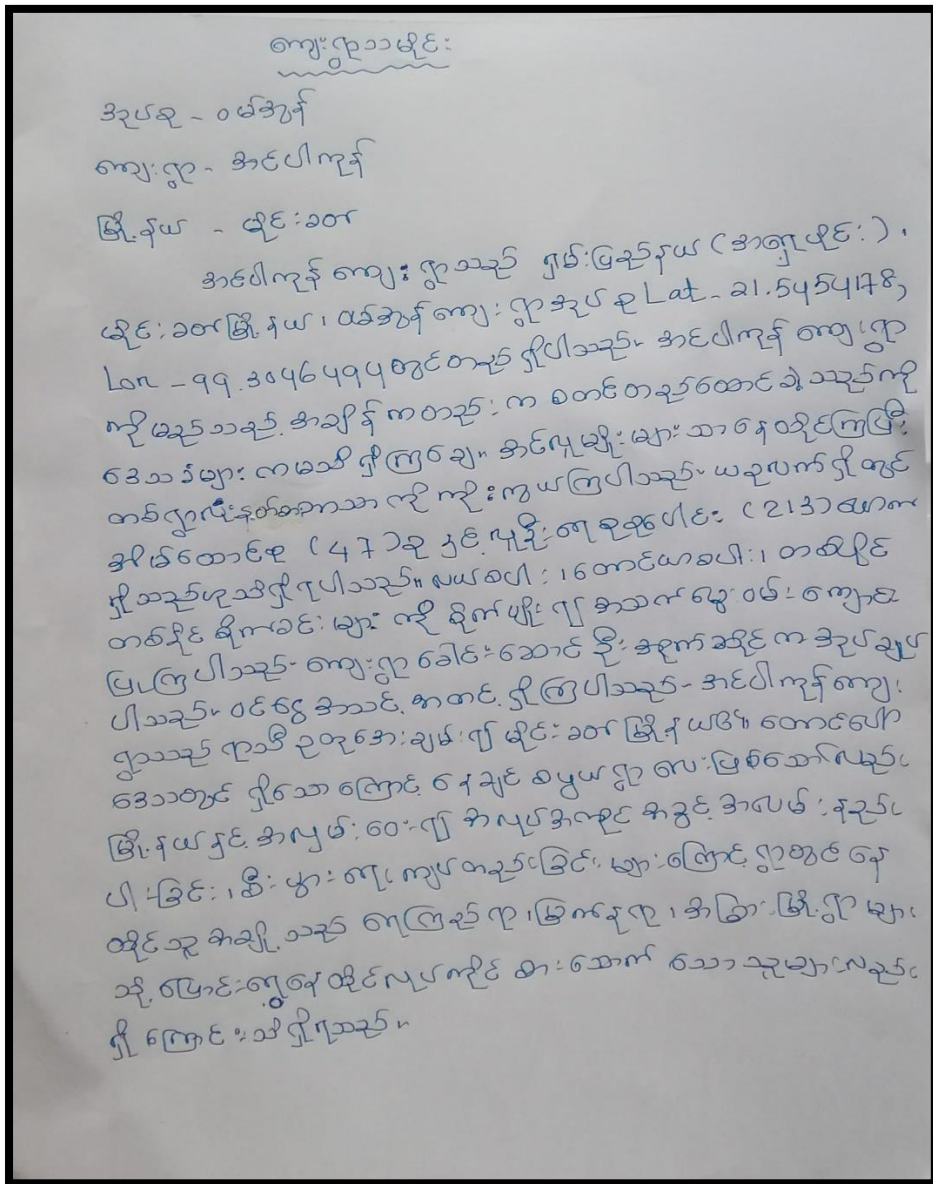
၂။ အင်ပါယာ ကျေးရွာ အခြေပြမြေပုံ



၃။ ဝမ်ဒွန် ကျေးရွာအုပ်စု တွင်ပါဝင်သောကျေးရွာများစာရင်း

- |                                       |                            |
|---------------------------------------|----------------------------|
| ၁ - ဝမ်ဒွန်ကျေးရွာ                    | ၁၂- ဝမ်ဟေရွာ               |
| ၂- ဝမ်ကန်ကျေးရွာ                      | ၁၃- နောင်မုရွာ             |
| ၃- ဟိုကျင်းကျေးရွာ                    | ၁၄- နမ့်ပုံရွာ             |
| ၄- ဝမ်ကောင်းပေါင်း(ခ) အင်နမ်းတော ရွာ  | ၁၅- ဝမ်ကျန်ရွာ             |
| ၅- အင်ခိုလုံရွာ                       | ၁၆- ဝမ်မိုင်ပင်းဆာရွာ      |
| ၆- အင်ဝမ်ကျမ်ရွာ                      | ၁၇- ဝမ်နမ့်ပါရွာ           |
| ၇- အင်ဝမ်ကြုံရွာ                      | ၁၈- အင်ပါယာကျန်ရွာ         |
| ၈- အင်ဝမ်ပူးရွာ                       | ၁၉- နမ့်ပေါက်ဝမ်ကျောင်းရွာ |
| ၉- အင်ဝမ်မတ်ရွာ                       | ၂၀- အင်ကောင်းယောင်းရွာ     |
| ၁၀- အင်ယန်းခမ်းရွာ                    | ၂၁- အင်ဆိုင်းရွာ           |
| ၁၁- ဝမ်နားနောက် (ခ) ဝမ်နောင်ကျောက်ရွာ |                            |

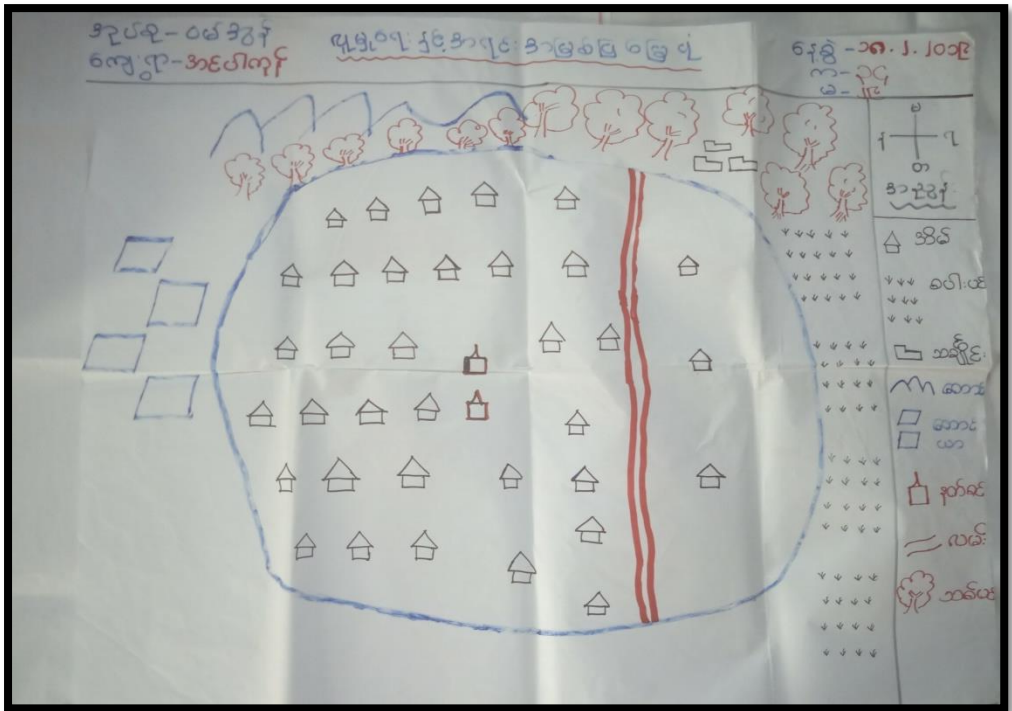
၄။ ကျေးရွာအခြေခံအချက်အလက်များ (ကျေးရွာသမိုင်းကြောင်း)



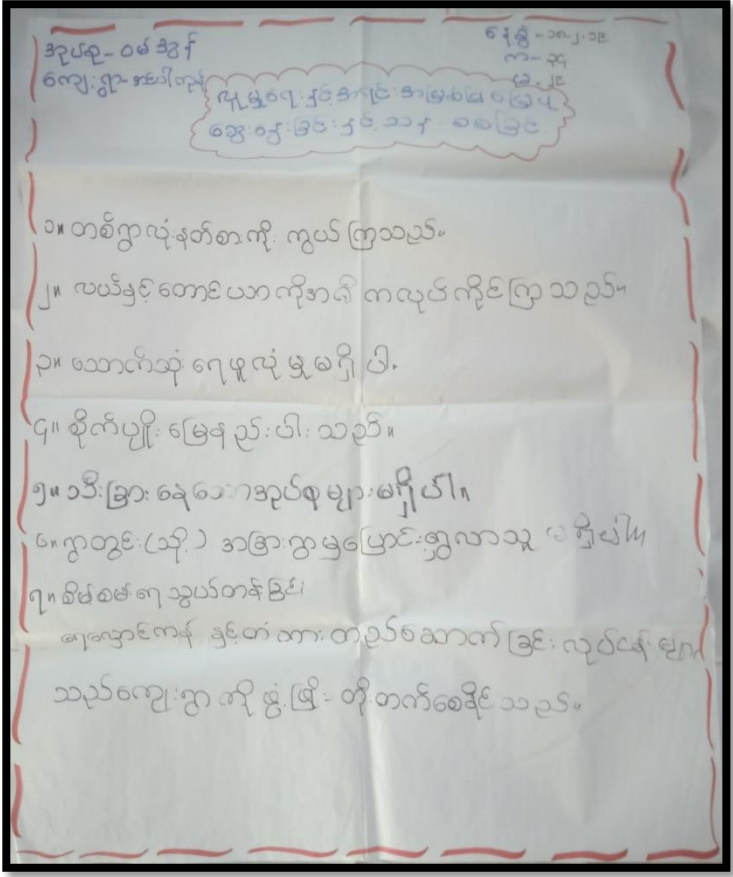
၅။ လူထုပူးပေါင်းပါဝင်သော လူမှုဆန်းစစ်ခြင်းနှင့် အကဲဖြတ်ခြင်းလုပ်ငန်းစဉ် အကူပြုရန် ဇယား

စဉ်	အသုံးပြုခဲ့သော PRA Tools များ
၁	ကျေးရွာအရင်းအမြစ်ပုံပြင် (Social Map)
၂	ရာသီခွင်ပြပြက္ခဒိန် (Seasonal Clender)
၃	ဥစ္စာနေကြွယ်ဝမှု ဦးစားပေးအဆင့်သတ်မှတ်ခြင်း (Wealth Ranking)
၄	ကျား၊ မ ပင့်ကူအိမ်သုံးသပ်ခြင်း (Cob Web)
၅	အရင်းအမြစ်အသုံးချမှုဖော်ထုတ်ခြင်း ဇယား (Asset Mapping)
၆	အဖွဲ့အစည်းချိတ်ဆက်မှုပုံပြင် (Veen diagram)

၆။ ကျေးရွာဖွံ့ဖြိုးရေးအစီအစဉ်အတွက်အသုံးပြုခဲ့သော PRA tools တစ်ခုချင်းစီအတွက် သုံးသပ်ချက်များ လူမှုရေးနှင့် ကျေးရွာအရင်းအမြစ်ပြုမြေပုံ



လူမှုရေးနှင့် ကျေးရွာအရင်းအမြစ်ပြုမြေပုံ သုံးသပ်ချက်



ရာသီခွင်ပြ ပြက္ခဒိန်

အကြောင်းအရာ	၁	၂	၃	၄	၅	၆	၇	၈	၉	၁၀	၁၁	၁၂
ရာသီဥတု												
စိုက်ပျိုးရေး												
သောက်သုံးရေရရှိမှု												
အစားအသောက်												
ပွဲတော်												
မွေးမြူရေး												
ကျန်းမာရေး												
အားလပ်ချိန်												
အခြား												

ရာသီခွင်ပြ ပြက္ခဒိန် သုံးသပ်ချက်

၁။ မိုးရာသီတွင်သောက်သုံးရေရရှိမှု နည်းပါးသည်။  
 ၂။ ၁၀၊ ၁၁၊ ၁၂ လပိုင်း များတွင် အစားအသောက် သောက်သုံးမှု နည်းပါးသည်။  
 ၃။ ကြက်၊ ဝက်ကို အိမ်တိုင်း လတ်ပိုင်မွေးမြူကြသည်။  
 ၄။ ရာသီအလျောက် အမြောက်အမြားတွင် ကျန်းမာရေး အားနည်းသည်။  
 ၅။ ၉၊ ၁၀ တွင် ဝမ်းဗိုက်ဖြိုးရောဂါ၊ ၃၊ ၄ တွင် ထွက်ရောဂါများ ဖြစ်ပွားသည်။

ဥစ္စနေကြွယ်ဝမှုအဆင့်သတ်မှတ်ခြင်း

ဒုတိယ-ဝမ်းအိမ် ကျေးရွာ-အင်ပါယာ		နေ့စွဲ-၁၈.၂.၁၉ ပါဝင်ဆွေးနွေးသူဦးရေ-၈-၂၉	
အဆင့်	သတ်မှတ်ချက်	အိမ်ထောင်စု အရေအတွက်	ရာခိုင်နှုန်း (%)
အဆင့် (၁)	ဆက်ကယ်အိမ်၊ ဆိုင်ကယ်၊ လယ်ထွန်၊ စက်၊ ပိတ်ဆက်၊ လယ်၊ တောင်ယာ၊ မိုက်ခင်း၊ ကျွဲ၊ ခွေး၊ ခြောက်၊ ဝက်တို့ဖြစ်သည်။	3	9
အဆင့် (၂)	ဆက်ကယ်၊ လယ်၊ တောင်ယာ၊ မိုက်ခင်း၊ ခြောက်၊ ဝက်တို့ဖြစ်သည်။	2	6
အဆင့် (၃)	ဆက်ကယ် အိမ်၊ တောင်ယာ၊ ခြောက်၊ ဝက်တို့ ဖြစ်သည်။	30	85
အဆင့် (၄)			
စုစုပေါင်း		35	100

ဥစ္စနေကြွယ်ဝမှုအဆင့်သတ်မှတ်ခြင်း၏ သုံးသပ်ချက်

ဒုတိယ-ဝမ်းအိမ်  
ကျေးရွာ-အင်ပါယာ

နေ့စွဲ-၁၈.၂.၁၉  
ပါဝင်ဆွေးနွေးသူဦးရေ-၈-၂၉

ဥစ္စနေကြွယ်ဝမှုအဆင့်  
ဆွေးနွေးခြင်း နှင့် သန်းဝင်ခြင်း

၁။ ကျေးရွာတွင် နွမ်းပါးစွာ အိမ်ထောင်စု (၃၀) ခု  
ရှိသည်။


၂။ ဆွမ်းပါးရသည့် အကြောင်းရင်းမှာ ကလေးများ ခြင်း၊  
လယ်နည်းခြင်း၊ ကျဘမ်းလုပ် ကိုင်ရာ ခြင်းကြောင့်  
ဖြစ်သည်။

၃။ ကျဘမ်းလုပ်ရာတွင် ရွာထဲတွင် လုပ်ခ (၂၀၀၀)  
သာ ရရှိပါသည်။

၄။ စိမ်းကိန်းလုပ်ငန်းခွဲများ ရရှိမည်ဆိုလျှင် အလုပ်  
ကိုင်အခွင့်အလမ်း ရရှိမည် ဖြစ်သည်။



### ကျား၊ မ ပင့်ကူအိမ်သုံးသပ်ခြင်း



### ကျား၊ မ ပင့်ကူအိမ်သုံးသပ်ချက်

အစွမ်းဖြင့် ခွင့်ဆင့်ခံခြင်း

အုပ်စု-ဝမ်အုပ် (က+မ) ဝါးပုခေါင်းတူ-က-၃၄  
 ကျေးရွာ-အပေါက် နေ့စွဲ-၁၈.၂.၁၉

ပင့်ကူအိမ်သုံးသပ်ခြင်း

၁။ အမျိုးသမီးများ သည် ဝင်ရောက်မှု အားလုံးအားလုံးအား  
 ခွင့်ခံရန် ပြီးဆောင်နိုင်မှု တွင် အား ချည်း သည်။

၂။ ယုတ္တရား ထင်ယူနိုင်မှု တွင် အမျိုးသားများ အမျိုးသမီး  
 ပါအား ခုတ် သည်။

၃။ ဆုံးဖြတ်ချက် ချနိုင်မှု၊ ဘာသာရေး လိုအပ်မှုနှင့် အမွေ  
 ရရှိခြင်း သို့ တွင် သီးခြား အမွေ ခွင့် အား ရှိသည်။

ကျေးရွာအရင်းအမြစ်အသုံးချမှုဇယား

The image shows two hand-drawn resource maps for a village. Each map is on a folded piece of paper with a red border. The title at the top of each map is 'ကျေးရွာအရင်းအမြစ်အသုံးချမှုဇယား' (Village Resource Utilization Table). The maps are organized into columns with drawings of people and resource icons. The resources listed include: ပေါက်စက် (Sawmill), ဆိုင်ကယ် (Tricycle), အုတ်ကုတ် (Brick kiln), ရေ (Water), လမ်း (Road), အိမ် (House), ဆေးရုံ (Clinic), တောင်ယာ (Paddy field), ကျွန်းကန် (Canal), အုတ်ကုတ် (Brick kiln), ရေ (Water), လမ်း (Road), အိမ် (House).

ကျေးရွာအရင်းအမြစ်အသုံးချမှုဇယား သုံးသပ်ချက်

ကျေးရွာအရင်းအမြစ်အသုံးချမှုဇယား

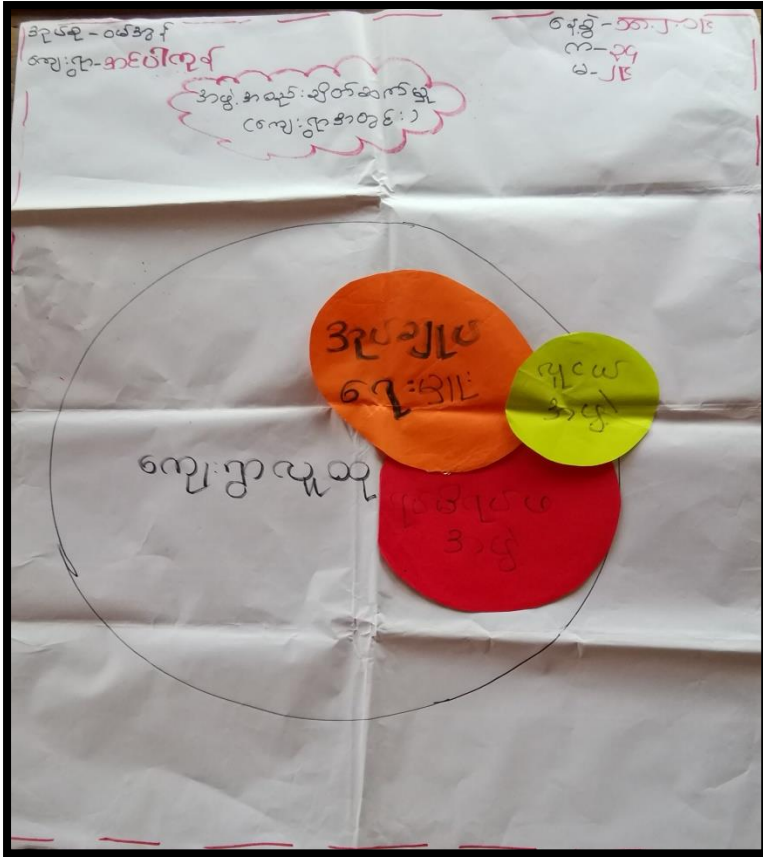
ပိုင်ဆိုင်မှုအမျိုးအစားအရ ခွဲခြားခြင်း  
 ဆွေးနွေးခြင်းနှင့် အသုံးချခြင်း

၁။ အမျိုးသား သုံးစွဲသော အရင်းအမြစ်များမှာ ပေါက်စက်၊ ဆိုင်ကယ်၊ အုတ်ကုတ်၊ ရေ၊ လမ်း၊ အိမ်တို့ဖြစ်သည်။

၂။ အမျိုးသမီး သုံးစွဲသော အရင်းအမြစ်များမှာ ဆေးရုံ၊ တောင်ယာ ဖြစ်သည်။

၃။ အမျိုးသား၊ အမျိုးသမီး သုံးစွဲသော အရင်းအမြစ်များမှာ - လမ်း၊ ကျွန်းကန်၊ ဆိုင်ကယ်၊ အုတ်ကုတ်၊ ရေ၊ လမ်း၊ အိမ်တို့ဖြစ်သည်။

### အဖွဲ့အစည်းချိတ်ဆက်မှုပြမြေပုံ



### အဖွဲ့အစည်းချိတ်ဆက်မှုပြမြေပုံ သုံးသပ်ချက်

အုပ်စု - ၀၆အဂ်  
ကျေးရွာ - အင်ပါယာ  
နေ့စွဲ - ၁၁.၂.၁၉  
၇-၃၄  
မ-၂၉

အဖွဲ့အစည်းချိတ်ဆက်မှု  
မြေပုံ

အဖွဲ့အစည်းချိတ်ဆက်မှုအတွက်

၁။ ကျေးရွာအတွင်းတွင် အုပ်စုအရပ်ရပ်၊ ၊ ရပ်မိရပ်မအဖွဲ့  
ယူ၍ရှိသည်။

၂။ အုပ်စုအရပ်ရပ်အား သက်တမ်းရှိ အုပ်စုအရပ်ရပ်အား အပိုင်း  
ကို တာဝန်ယူသည်။

၃။ ရပ်မိရပ်မအဖွဲ့ နှင့် ယူငယ်အဖွဲ့ သက်တမ်းရှိ သာကျေး  
ဆရာကို ချီးမြှင့် ကိုဆောင်ရွက်သည်။

### ၇။ ကျေးရွာဖွံ့ဖြိုးရေးအစီအစဉ်ဆောင်ရွက်မှုမှတ်တမ်းခါတ်ပုံများ

ကျေးရွာအစည်းအဝေးနှင့် PRA Tools များအသုံးပြု၍ အချက်အလက်ကောက်ခံခြင်း



၈။ ကျေးရွာအခြေခံအချက်အလက်(ပုံစံ-၁)

Lot - 21.5154178  
Lon - 99.3046494

ပုံစံ - ၈ - ၁ ကျေးရွာအခြေခံအချက်အလက်များ (Form PC 1)

လမ်းညွှန်ချက်၊ ကျေးရွာတစ်ရွာသို့ ပထမဆုံးမိတ်ဆက်ခရီး သွားရောက်သောအခါ လူထုစည်းရုံးရေးမှူးသည် ကျေးရွာ ခေါင်းဆောင်များအား ကျေးရွာအချက်အလက်များကို မေတ္တာရပ်ခံ၍ တောင်းခံရသည်။ ဤအချက်အလက်များကို စီမံကိန်း မိတ်ဆက်အစည်းဝေးမတိုင်မီတောင်းခံရမည်။ စီမံကိန်းမိတ်ဆက်အစည်းဝေးတွင် လူထုစည်းရုံးရေးမှူးသည် ဤအချက်အလက် များအား စစ်ဆေးပြီး မှန်ကန်အောင်ပြုလုပ်ရမည်။ ပြီးနောက်တွင် လူထုစည်းရုံးရေးမှူးမှ သတင်းအချက်အလက်ထဲသို့ Tablets မှ တဆင့် ဖြည့်သွင်းရမည်။

ကျေးရွာခေါင်းဆောင် အမည် (မြို့နယ်) <u>ဦးအုန်းမင်း</u>	ကျေးရွာခေါင်းဆောင်၏ ဖုန်းနံပါတ်	လူထုစည်းရုံးရေးမှူး၏ အမည် <u>ဒေါ်အေးအေးကလေး</u>
ပြည်နယ်/တိုင်းဒေသကြီး ရှမ်း (အရှေ့)	မြို့နယ် မိုင်းခတ်	ကျေးရွာအုပ်စု <u>ဝါမဲအုပ်စု</u>
		ကျေးရွာ <u>မင်ပါကုန်</u>

(ဒုမ့်ပါဖန်ကုန် ဇာခါင်ပါကုန်)

က။ လူဦးရေ

လူမျိုးစု	အိမ်ထောင်စုအရေအတွက်	ကိုးကွယ်သည့်ဘာသာ	အိမ်ထောင်စုအရေအတွက်
လူမျိုးစု (၁) <u>အိမ်</u>	47	ဘာသာ (၁) <u>ဗုဒ္ဓ</u>	47
လူမျိုးစု (၂) -----		ဘာသာ (၂) -----	
လူမျိုးစု (၃) -----		ဘာသာ (၃) -----	
လူမျိုးစု (၄) -----		ဘာသာ (၄) -----	
လူမျိုးစု (၅) -----		ဘာသာ (၅) -----	
လူမျိုးစုရော -----		ဘာသာရော -----	
အခြား	အရေအတွက်		
မသန်စွမ်းသူများ	-		
ကက်ကြီးရွယ်အိုများ (၆၅ နှစ် နှင့် အထက်)	7		
စစ်ဘေးရှောင်	-		

	အမျိုးသား (အရေအတွက်)	အမျိုးသမီး (အရေအတွက်)
လူဦးရေ		
လူမျိုးစု (၁) <u>အိမ်</u>	112	101
လူမျိုးစု (၂) -----		
လူမျိုးစု (၃) -----		
လူမျိုးစု (၄) -----		
လူမျိုးစု (၅) -----		
အခြား		
အိမ်ထောင်စုဦးစီး	41	6

1

(ခ) အခြေခံအဆောက်အအုံ အသုံးအဆောင်များ

စာသင်ကျောင်း	အမှတ် ခြံပ်ပါ	ကျန်းမာရေး	အမှတ် ခြံပ်ပါ	ဘာသာရေး အဆောက် အအုံများ	အမှတ် ခြံပ်ပါ
မူကြိုကျောင်း	<input type="checkbox"/>	တိုက်နယ်ဆေးရုံ	<input type="checkbox"/>	ဝေတီ	<input type="checkbox"/>
မူလတန်းကျောင်း	<input type="checkbox"/>	ကျန်းမာရေးဌာန	<input type="checkbox"/>	ဘုန်းကြီးကျောင်း	<input type="checkbox"/>
မူလွန်ကျောင်း	<input type="checkbox"/>	ကျန်းမာရေးဌာနခွဲ	<input type="checkbox"/>	ဟိန္ဒူဘုရားကျောင်း	<input type="checkbox"/>
အလယ်တန်းကျောင်း	<input type="checkbox"/>	ဆေးပေးခန်း	<input type="checkbox"/>	ရေစိမ့်ယာန်ကျောင်း	<input type="checkbox"/>
လယ်လွန်ကျောင်း	<input type="checkbox"/>	အခြား	<input type="checkbox"/>	ဗလီ	<input type="checkbox"/>
အထက်တန်းကျောင်း	<input type="checkbox"/>			အခြား	<input type="checkbox"/>
အခြား	<input type="checkbox"/>				
မှတ်ချက်		မှတ်ချက်		မှတ်ချက်	

(ဂ) ကျွမ်းကျင်သူများမှတ်တမ်း (ကျေးရွာတွင်နေထိုင်သော သို့မဟုတ် တခြားရွာမှလာရောက်သော ကျွမ်းကျင်သူများ)

(၁) စာသင်ကျောင်း			(၂) ကျန်းမာရေး			(၃) လက်မှုပညာရှင်		
	ရွာတွင်နေ ထိုင်သူ	အခြားရွာမှ လာသူ		ရွာတွင်နေ ထိုင်သူ	အခြား ရွာမှ လာသူ		ရွာတွင် နေထိုင်သူ	အခြားရွာ မှလာသူ
မူလတန်းပြဆရာ/မ	<input type="checkbox"/>	<input type="checkbox"/>	ဆရာဝန်	<input type="checkbox"/>	<input type="checkbox"/>	လက်သမား	<input type="checkbox"/>	<input type="checkbox"/>
အထက်တန်းပြဆရာ/မ	<input type="checkbox"/>	<input type="checkbox"/>	လက်ထောက် ကျန်းမာရေးပျိုး	<input type="checkbox"/>	<input type="checkbox"/>	ပန်းရံ	<input type="checkbox"/>	<input type="checkbox"/>
အလယ်တန်းပြဆရာ/မ	<input type="checkbox"/>	<input type="checkbox"/>	အမျိုးသမီးကျန်းမာရေး ဆရာမ	<input type="checkbox"/>	<input type="checkbox"/>	လျှပ်စစ်ကျွမ်းကျင် မီးသမား	<input type="checkbox"/>	<input type="checkbox"/>
မူကြိုဆရာ/မ	<input type="checkbox"/>	<input type="checkbox"/>	သားဖွားဆရာမ	<input type="checkbox"/>	<input type="checkbox"/>	ရေပိုက်သူယ်သူ	<input type="checkbox"/>	<input type="checkbox"/>
အခြား	<input type="checkbox"/>	<input type="checkbox"/>	ပြည်သူ့ကျန်းမာရေးလုပ်သား	<input type="checkbox"/>	<input type="checkbox"/>	စက်ခြင်ဆရာ	<input type="checkbox"/>	<input type="checkbox"/>
မှတ်ချက်			မှတ်ချက်			မှတ်ချက်		

(ဃ) ကျေးရွာသို့ ရောက်ရှိနိုင်သည့် လမ်းအခြေအနေ / ကျေးရွာတစ်ရွာသည် ၎င်း၏ ကျေးရွာအုပ်စုနှင့် ဆက်သွယ်ထားသော လမ်းအခြေအနေ (အောက်ပါတို့ကိုပိုင်းပါ)

ကျောက်ကြမ်းလမ်း      ကတ္တရာလမ်း      ကွန်ကရစ်လမ်း      မော်တော်ဆိုင်ကယ်လမ်း  
 ကျောက်စင်းလမ်း      မြေသားလမ်း      လူသွားလမ်း      အခြား \_\_\_\_\_

(င) ကျေးရွာဖွံ့ဖြိုးမှုစီမံချက်

- (၁) လူထုဗဟိုပြုစီမံကိန်းမစတင်မီ ဤကျေးရွာတွင်ကျေးရွာဖွံ့ဖြိုးမှု စီမံချက်ရှိခဲ့ပါသလား?      ဝိုင်းပါ  
 ရှိပါသည်/မရှိပါ/မသိပါ
- (၂) ရှိခဲ့ပါလျှင် ဤစီမံချက်ကို မည်သည့် ခုနှစ်တွင်ပြင်ဆင်ခဲ့ပါသနည်း?      နှစ်-----/မသိပါ
- (၃) ဤစီမံချက်ကို မြို့နယ်မှအတည်ပြုခဲ့ပါသလား?      ပြုခဲ့ပါသည်/မပြုခဲ့ပါ /မသိပါ

(၈) ခရီးအကွာအဝေး

(၁) ဤကျေးရွာ၏စပိုက်မှ ၎င်းကျေးရွာအုပ်စု၏စပိုက်အထိ ခရီးဆိုင်မည်မျှကွာဝေးသနည်း? ခိုင် 18.../ပထမပါ

(၂) ဤကျေးရွာမှ ၎င်းကျေးရွာအုပ်စုစပိုက်အထိ သွားလာရာတွင်ကြာမြင့်သည့်အချိန်

ခြောက်သွေ့ရာသီတွင်ကြာချိန် 03/05/၂၀၁၀ ထော်လာဂျီ(မော်တော်ဆိုင်ကယ်)/ခြေလျင်/လား/မော်တော်ဘုတ်/  
အခြား -----

မိုးရာသီတွင်ကြာချိန် 04/၀၀/၂၀၁၀ ထော်လာဂျီ(မော်တော်ဆိုင်ကယ်)/ခြေလျင်/လား/မော်တော်ဘုတ်/  
အခြား -----

(ဆ) ပတ်ဝန်းကျင်ဆိုင်ရာ သဘာဝဘေးအန္တရာယ်

ဤကျေးရွာတွင် ရေကြီးခြင်းကဲ့သို့ သဘာဝဘေးအန္တရာယ်ကျရောက်ဖူးခြင်း ရှိပါသလား။

မရှိပါ  ရှိပါသည် ရှိလျှင်ဖော်ပြပါ -----

(ဇ) ကျေးရွာတွင် ဖွဲ့စည်းထားသော အဖွဲ့အစည်းများ

လူထုစပိုက်ပြုစီမံကိန်းပတ်ပိုင်မီ ဤကျေးရွာတွင် ကျေးရွာဖွံ့ဖြိုးရေးအတွက် အစိုးရ (သို့) ရွာသားများကိုယ်တိုင်(သို့) စီမံကိန်းတစ်ခုခုမှ ဖွဲ့စည်းထားသည့် အဖွဲ့အစည်းများရှိပါသလား။

(၁) -----

(၂) -----

(ဈ) အထွေထွေအုပ်ချုပ်ရေး ဦးစီးဌာန (GAD) မှ မှတ်တမ်းတင်ထားခြင်း

ဤကျေးရွာသည် အထွေထွေအုပ်ချုပ်ရေး ဦးစီးဌာန (GAD) မှ မှတ်တမ်းတင်ထားမှု ရှိပါသလား။

မရှိပါ  ရှိပါသည်

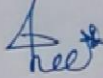
ကျေးရွာခေါင်းဆောင်

အမည် ဦး ဆိုက်ဆိုင်

လက်မှတ်  နေ့. 18. 2. 2019

လူထုစည်းရုံးရေးမှူး

အမည် ဒေါ်အေးတောကလေး

လက်မှတ်  နေ့. 18. 2. 2019

။ စီမံကိန်းစက်ဝန်းအချိန်ဇယား (ပုံစံ -၂)

ပုံစံ - ၈ -၂ - စီမံကိန်းစက်ဝန်းအချိန်ဇယား (PC 2)

လမ်းညွှန်ရွက်၊ သက်ဆိုင်ရာလူထုစည်းရုံးရေးမှူး/လက်ထောက်နည်းပညာမှူးများမှ စီမံကိန်းစက်ဝန်းအဆင့်တစ်ခုစီပြီးစီးတိုင်း ကျေးရွာနှင့် ကျေးရွာအုပ်စုအတွက် ဤပုံစံကို ဖြည့်သွင်းရမည်။

စည်းရုံးရေးမှူး/ဝန်ထမ်း အမည် **ခင်အောင်ကျော်**

နေ့စွဲ **၁၈.၂.၀၉**      စက်ဝန်းအားအမှတ်ခြိမ်းမီ  စက်ဝန်း(၁)     စက်ဝန်း(၂)     စက်ဝန်း(၃)  
 စက်ဝန်း(၄)

ဖြည့်နှယ်/တိုင်း ရှမ်း (အရှေ့)    မြို့နယ် ဝိုင်းခတ်    ကျေးရွာအုပ်စု **ဝမ်မာရွာ**    ကျေးရွာ **မစ်ပါကုန်**

**နှယ်ပေါက်ကန်(၁)အချိန်ဇယား**

စီမံကိန်းအဆင့်အမျိုးအမည်များ	နေ့စွဲ		အစည်းအဝေးတွင်တက်ရောက်သူအရေအတွက်					အိမ်ထောင်စု %
	စတင်သည့်နေ့စွဲ	ပြီးဆုံးသည့်နေ့စွဲ	အမျိုးသားအရေအတွက်	အမျိုးသမီးအရေအတွက်	အိမ်ထောင်စုအရေအတွက်	လူမျိုးစုတက်ရောက်သူအရေအတွက်နှင့် လူမျိုးစုအမည်	အိမ်ထောင်စု	
၁။ ကျေးရွာစီမံကိန်း မိတ်ဆက်အစည်းအဝေး	၁၈.၂.၀၉	၁၈.၂.၀၉	၃၄	၂၉	၆၃	၆၃   ၈၉	၄၇	၁၀၀
၂။ ကျေးရွာပွဲခြံရေး စီမံချက်ရေးဆွဲခြင်းအစည်းအဝေး	၁၉.၂.၀၉	၀၉.၂.၀၉	၃၅	၂၉	၆၄	၆၄   ၈၉	၄၇	၁၀၀
၃။ ကျေးရွာအုပ်စု လုပ်ငန်းဆုံးဖြတ်ချက်ချသည့်အစည်းအဝေး								
၄။ မြို့နယ်အဆင့် စီမံကိန်းရေးဆွဲရေးနှင့် အကောင်အထည်ဖော်ရေးကော်မတီ၏ စီမံကိန်း သုံးသပ်မှုအစည်းအဝေး			မလို	မလို	မလို	မလို	မလို	မလို
၅။ မြို့နယ် စီမံကိန်းရေးဆွဲရေးနှင့် အကောင်အထည်ဖော်ရေး ကော်မတီ၏ဆုံးဖြတ်မှုကို ရွာဘို့ အသိပေးအကြောင်းကြားသည့် အစည်းအဝေး								

1



၁၀။ ကျေးရွာဖွံ့ဖြိုးရေး ဦးစားပေးအစီအစဉ် ( ပုံစံ -၃ )

ပုံစံ - ၀ - ၃ ကျေးရွာဖွံ့ဖြိုးရေး ဦးစားပေးအစီအစဉ် (Form PC 3)

လယ်ညွှန်ချက်၊ အဆင့်(၃) ကျေးရွာဖွံ့ဖြိုးရေးအစဉ်အစား ပြီးဆုံးသောအခါ ကျေးရွာစီမံကိန်း အထောက်အကူပြု  
ကော်မတီသည် လူထုဝင်းရုံး/ဝန်ထမ်း အမည် ဝန်ထမ်းအမည်နှင့် ဤပုံစံကိုပြည့်စုံအောင် ဖြည့်သွင်းရမည်။

လူထုဝင်းရုံး/ဝန်ထမ်း အမည် ဝန်ထမ်းအမည် ဝန်ထမ်းအမည်  
 ဝန်ထမ်းအမည် ဝန်ထမ်းအမည်  
 ဝန်ထမ်းအမည် ဝန်ထမ်းအမည်

ပြည်နယ်/တိုင်း ရှမ်း(အရှေ့) ဖြန့်ဖြူးပေးပို့ရန် ကျေးရွာအုပ်စု ဝန်ထမ်း ကျေးရွာ စာရင်းစာရင်း  
 က၊ အခက်အခဲအတားအဆီးများအားဆွေးနွေးခြင်း - ယခုလက်ရှိအခြေအနေတွင် ( နှစ်ပေါင်းစီ ) အစီအစဉ်  
 ဤကျေးရွာဖွံ့ဖြိုးရေးအစီအစဉ်အတွက် အဓိက အခက်အခဲအတားအဆီးများသည် မည်သည့်အရာဖြစ်ပါသနည်း။ (အမျိုးသား/သမီး အနည်းဆုံးအခက်အခဲ ၅  
 ခုစီဖော်ပြပါ)

အမျိုးသား အဖွဲ့မှ တင်ပြသောအခက်အခဲအတားအဆီးများ	အမျိုးသမီး အဖွဲ့မှ တင်ပြသောအခက်အခဲအတားအဆီးများ
၁ ရေမလုံလောက်သောကြောင့် မြေရေသမိုက် တွင်သောက်သုံးရေရှားပါးခြင်း။	၁ ရေမလုံလောက်သောကြောင့် မြေရေသမိုက် တွင်သောက်သုံးရေရှားပါးခြင်း။
၂ ရေလျှော့ကန်မရှိသောကြောင့် ရေသွယ်ယူ ရာတွင်ရေများအလကားဖြတ်ခြင်း။	၂ ရေလျှော့ကန်မရှိသောကြောင့် ရေသွယ်ယူ ရာတွင်ရေများအလကားဖြတ်ခြင်း။
၃ ကံတား မရှိသောကြောင့် သွားလာရာ ခက်ခဲခြင်း။	၃ သွယ်မိုး မရှိသောကြောင့် အိမ်များ၊ ခရီးသွား လမ်းများ ချက်ခြင်း ဖြစ်ခြင်း။
၄ လမ်းမကောင်းသောကြောင့် သွားလာရာ ခက်ခဲခြင်း။	၄ ကန်ချယ်ယင်တန်း မရှိသောကြောင့် အိမ်များ၊ ခရီးသွားလမ်းများ ချက်ခြင်း ဖြစ်ခြင်း။
၅ မြေပျော်ကျိုးရေများ မျက်စိရောဂါကြောင့် အပင်ပျက်စီးရာတွင် အထွေထွေခြင်းလျော့ခြင်း။	၅

၁။ မျှော်မှန်းခြင်း - နောင်လာမည့် ( ၅ ) နှစ် အတွင်း ကျေးရွာဖွံ့ဖြိုးရေး မျှော်မှန်းချက်များအား တင်ပြပါ။

အမျိုးသားအဖွဲ့မှ တင်ပြသောမျှော်မှန်းချက်များ	အမျိုးသမီးအဖွဲ့မှ တင်ပြသောမျှော်မှန်းချက်များ
၁ ရေလုံလောက်စွာ ရရှိမည်ဆိုလျှင် မြေရေသမိုက် တွင်သောက်သုံးရေလုံလောက်မည်။	၁ ရေလုံလောက်စွာ ရရှိမည်ဆိုလျှင် မြေရေသမိုက် တွင်သောက်သုံးရေလုံလောက်မည်။
၂ ရေလျှော့ကန်မရှိမည်ဆိုလျှင် စာရင်းစာရင်း အတွက် ရေများအလကားဖြတ်မည်။	၂ ရေလျှော့ကန်မရှိမည်ဆိုလျှင် စာရင်းစာရင်း အတွက် ရေများအလကားဖြတ်မည်။
၃ ကံတားရှိလာမည်ဆိုလျှင် သွားလာရာ ခက်ခဲမည်။	၃ သွယ်မိုးမရှိမည်ဆိုလျှင် အိမ်များ၊ ခရီးသွား လမ်းများ ချက်ခြင်း ဖြစ်မည်။
၄ လမ်းမကောင်းလာမည်ဆိုလျှင် သွားလာရာ ခက်ခဲမည်။	၄ ကန်ချယ်ယင်တန်း မရှိမည်ဆိုလျှင် အိမ်များ၊ ခရီးသွားလမ်းများ ချက်ခြင်း ဖြစ်မည်။
၅ မြေပျော်ကျိုးရေများ ပျောက်မည်ဆိုလျှင် အပင်ပျက်စီးရာတွင် အထွေထွေခြင်းမည်။	၅

၈။ လူထုဝိပဿနာ၏ လာမည့် ( ၄ ) နှစ်အတွက် အကျိုးဝင်သော ဦးစားပေး ဖွံ့ဖြိုးတိုးတက်မှု လုပ်ငန်း အစီအစဉ်များအားဖော်ပြပါ။

အဆင့်	ကျေးရွာအတွက် ဦးစားပေး ဖွံ့ဖြိုးတိုးတက်မှု လုပ်ငန်းစဉ်များ	အဆိုပြုသူ (အမျိုးသားများ/ အမျိုးသမီးများ/အမျိုးသား+ အမျိုးသမီး)	ခန့်မှန်းကုန်ကျ ဝင်ရံ	အကျိုးခံစားခွင့်ရှိသူ ခန့်မှန်းခြေ အရေ အတွက်
၀	စိုင်းစမ်းကျသွယ်ကမ်းခြေ ဇာ	( က + မ )	၆၀၀၀၀၀၀	၃၂၃
၂	တံတား တည်ဆောက်ခြင်း	( က )	၇၀၀၀၀၀၀	၃၅၃
၃	ကျေးရွာအတွက် ရေသွယ်စနစ်	( က + မ )	၃၈၅၀၀၀၀	၃၂၃
၄	ရွာချင်းဆက်သွယ်ရေး ဖြန့်ချိရေး	( က )	၃၂၀၀၀၀၀	၃၂၃
၅				

၉။ လူထုဝိပဿနာ၏ လာမည့် ( ၄ ) နှစ်အတွက် အကျိုးပင်သော ဦးစားပေး ဖွံ့ဖြိုးတိုးတက်မှု လုပ်ငန်း အစီအစဉ်များအားဖော်ပြပါ။

အဆင့်	ကျေးရွာအတွက် ဦးစားပေး ဖွံ့ဖြိုး တိုးတက်မှု လုပ်ငန်းစဉ်များ	အဆိုပြုသူ (အမျိုးသားများ/ အမျိုးသမီးများ/အမျိုးသား+ အမျိုးသမီး)	အစိုးရကဏ္ဍ
၀	ရေပေးစနစ်တည်ဆောက်ခြင်း	( က )	ရေပေးစနစ်
၂	သွယ်စို	( မ )	အခြားကဏ္ဍ
၃	စက်ချွယ်သစ်တင်	( မ )	အသက်မွေးဝမ်း ကျွေးကဏ္ဍ
၄			
၅			

ဝမ်းသာစွာ၊ ကျေးရွာဝိပဿနာအထောက်အကူပြုကော်မီတီမှ အတည်ပြုသည်။

အမည် ..... လက်မှတ် ..... နေ့စွဲ .....

၁၁။ ကဏ္ဍအလိုက် ဦးစားပေးလုပ်ငန်းစဉ်များ

စာစီပါးစု

ကဏ္ဍအလိုက် ဦးစားပေးလုပ်ငန်းစဉ်များ

ကဏ္ဍ	ဦးစားပေး အဆင့်	လုပ်ငန်းအမျိုးအစား	အဆိုပြုသူ (အမှန်ခြစ်ရန်)			ရက်	ထောက်ပံ့မှုမည့်အဖွဲ့အစည်း (သို့) ဌာန	မှတ်ချက်
			ကျား	မ	ကျား+မ			
အခြေခံအားလုံးအတွက် (လမ်း/တံတား/ရေစိုစွန်းရေး/မီးလောင်) (မေး)	၀	စိန်စစ်.ဂျ.သွယ်တန်းမြို့			✓			
	၂	တံတား.တောင်ဆောက်မြို့	✓					
	၃	ကျောက်ကန်တောင်ဆောက်မြို့			✓			
	၄	ရွာချင်း.ဆက်လမ်း						
	၅	(မြေသား.လမ်း.ကျွန်း.မြို့.မြို့.)	✓					
ပုံနှိပ်/အခြေခံအားလုံးအတွက် (မေး)	၀							
	၂							
	၃							
	၄							
	၅							
ပုံနှိပ်/အခြေခံအားလုံးအတွက် (မေး)	၀	ရိုးမပျိုး.ကျေးသစ်တန်း	✓					
	၂	စက်ချယ်.သစ်တန်း			✓			
	၃							
	၄							
	၅							
အခြေခံအားလုံးအတွက် (မေး)	၀							
	၂							
	၃							
	၄							
	၅							
အခြေခံအားလုံးအတွက် (မေး)	၀	သွယ်.မြို့			✓			
	၂							
	၃							
	၄							
	၅							



လူထုပဟိုပြုစီမံကိန်း  
“ကျေးလက်လူထုအခြေပြု၊ ဖွံ့ဖြိုးမှုကိုတိုးရှေးရှု”  
လူထုပဟိုပြုစီမံကိန်း၊ မိုင်းခတ်မြို့နယ်၊ ရှမ်းပြည်နယ် (အရှေ့ပိုင်း)