

ပြည်ထောင်စုသမ္မတမြန်မာနိုင်ငံတော်အစိုးရ
စိုက်ပျိုးရေး၊ မွေးမြူရေးနှင့် ဆည်မြောင်းဝန်ကြီးဌာန
ကျေးလက်ဒေသဖွံ့ဖြိုးတိုးတက်ရေးဦးစီးဌာန

လူထုပတ်ဝန်းကျင်စီမံကိန်း

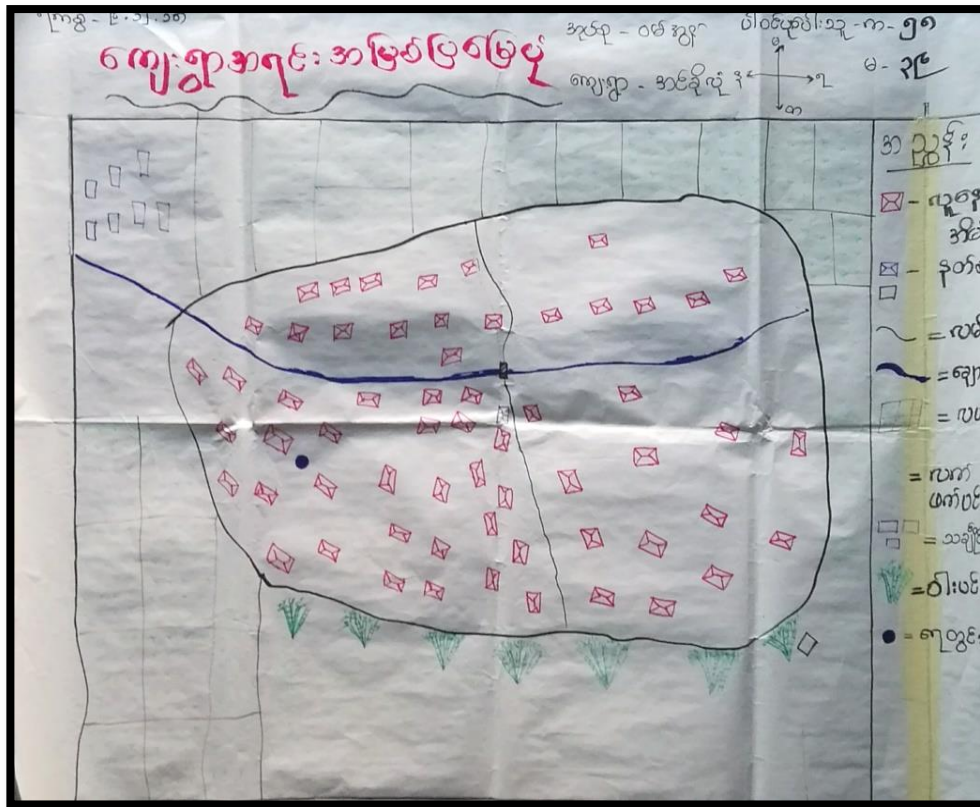


ကျေးရွာဖွံ့ဖြိုးရေးအစီအစဉ်
Village Development Plan (VDP)
ဝမ်အွန်ကျေးရွာအုပ်စု၊ အင်ဒိုလုံကျေးရွာ

Contents

- ၁။ မိုင်းခတ်မြို့နယ်အခြေပြမြေပုံ 2
- ၂။ အင်ဒိုလုံ ကျေးရွာ အခြေပြမြေပုံ 3
- ၃။ ဝမ်အွန် ကျေးရွာအုပ်စု တွင်ပါဝင်သောကျေးရွာများစာရင်း 3
- ၄။ ကျေးရွာအခြေခံအချက်အလက်များ (ကျေးရွာသမိုင်းကြောင်း) 4
- ၅။ လူထုပူးပေါင်းပါဝင်သော လူမှုဆန်းစစ်ခြင်းနှင့် အကဲဖြတ်ခြင်းလုပ်ငန်းစဉ် အကျဉ်းချုပ်ဖော်ပြချက်များ 4
- ၆။ ကျေးရွာဖွံ့ဖြိုးရေးအစီအစဉ်အတွက်အသုံးပြုခဲ့သော PRA tools တစ်ခုချင်းစီအတွက် သုံးသပ်ချက်များ 5
 - ၆.၁။ လူမှုရေးနှင့် ကျေးရွာအရင်းအမြစ်ပြမြေပုံ 5
 - ၆.၂။ ရာသီခွင်ပြ ပြက္ခဒိန် 6
 - ၆.၃။ ဥစ္စာကြွယ်ဝမှုအဆင့်သတ်မှတ်ခြင်း 7
 - ၆.၄။ ကျား၊ မ ပင့်ကူအိမ်သုံးသပ်ခြင်း 8
 - ၆.၅။ ကျေးရွာအရင်းအမြစ်အသုံးချမှုဖော်ပြချက်များ 9
 - ၆.၆။ အဖွဲ့အစည်းချိတ်ဆက်မှုပြမြေပုံ 10
- ၇။ ကျေးရွာဖွံ့ဖြိုးရေးအစီအစဉ်ဆောင်ရွက်မှု မှတ်တမ်းဓါတ်ပုံများ 11
- ၈။ ကျေးရွာအခြေခံအချက်အလက်(ပုံစံ-၁) 12
 - ၈.၁။ ပထမနှစ်စက်ဝန်းကျေးရွာအချက်အလက် (ပုံစံ-၁) 12
 - ၈.၂။ ဒုတိယနှစ်စက်ဝန်းကျေးရွာအချက်အလက် (ပုံစံ-၁) 15
- ၉။ စီမံကိန်းစက်ဝန်းအချိန်ဇယား (ပုံစံ - ၂) 19
 - ၉.၁။ ပထမနှစ်စက်ဝန်း စီမံကိန်းစက်ဝန်းအချိန်ဇယား (ပုံစံ - ၂) 19
 - ၉.၂။ ဒုတိယနှစ်စက်ဝန်း စီမံကိန်းစက်ဝန်းအချိန်ဇယား (ပုံစံ - ၂) 20
- ၁၀။ ကျေးရွာဖွံ့ဖြိုးရေး ဦးစားပေးအစီအစဉ် (ပုံစံ -၃) 21
 - ၁၀.၁။ ပထမနှစ်စက်ဝန်း ကျေးရွာဖွံ့ဖြိုးရေး ဦးစားပေးအစီအစဉ် (ပုံစံ -၃) 21
 - ၁၀.၂။ ဒုတိယနှစ်စက်ဝန်း ကျေးရွာဖွံ့ဖြိုးရေး ဦးစားပေးအစီအစဉ် (ပုံစံ -၃) 23
- ၁၁။ ကဏ္ဍအလိုက်ဦးစားပေးဖွံ့ဖြိုးရေးလုပ်ငန်းစဉ်များ 26
 - ၁၁.၁။ ပထမနှစ်စက်ဝန်း ကဏ္ဍအလိုက်ဦးစားပေးဖွံ့ဖြိုးရေးစဉ်များလုပ်ငန်း 26
 - ၁၁.၂။ ဒုတိယနှစ်စက်ဝန်း ကဏ္ဍအလိုက်ဦးစားပေးဖွံ့ဖြိုးရေးလုပ်ငန်းစဉ်များ 27
- ၁၂။ အစည်းအဝေးမှတ်တမ်း 28
 - ၁၂.၁။ ဒုတိယနှစ်စက်ဝန်း အစည်းအဝေးမှတ်တမ်း 28
- ၁၃။ ကျေးရွာစီမံခန့်ခွဲမှုအဖွဲ့ဝင်စာရင်း 30
- ၁၄။ LIFT Fund ၏နည်းပညာအကူအညီဖြင့်ရေးဆွဲထားသောကျေးရွာဖွံ့ဖြိုးရေး အစီအစဉ် ကိုးကားချက် 31

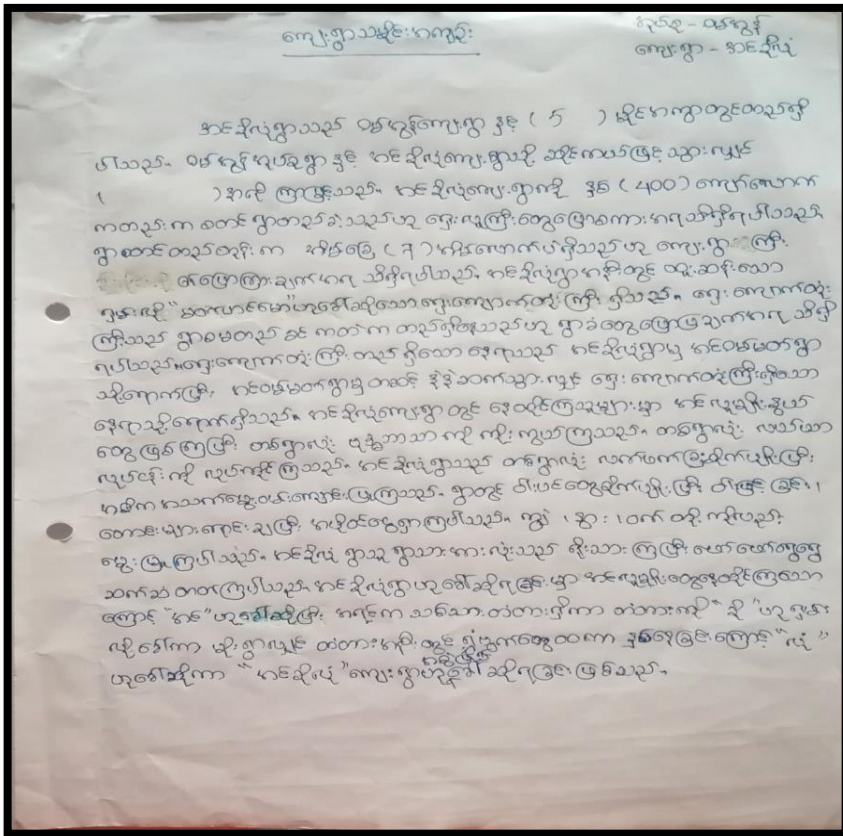
၂။ အင်ဒိုလုံ ကျေးရွာ အခြေပြမြေပုံ



၃။ ဝမ်အွန် ကျေးရွာအုပ်စု တွင်ပါဝင်သောကျေးရွာများစာရင်း

- | | |
|---------------------------------------|----------------------------|
| ၁ - ဝမ်အွန်ကျေးရွာ | ၁၃- နောင်မုရွာ |
| ၂- ဝမ်ကန်ကျေးရွာ | ၁၄- နမ့်ပုံရွာ |
| ၃- ဟိုကျင်းကျေးရွာ | ၁၅- ဝမ်ကျန်ရွာ |
| ၄- ဝမ်ကောင်းပေါင်း(ခ) အင်နမ်းတော ရွာ | ၁၆- ဝမ်မိုင်ပင်းဆာရွာ |
| ၅- အင်ဒိုလုံရွာ | ၁၇- ဝမ်နမ့်ပါရွာ |
| ၆- အင်ဝမ်ကျမ်ရွာ | ၁၈- အင်ပါကုန်ရွာ |
| ၇- အင်ဝမ်ကြုံရွာ | ၁၉- နမ့်ပေါက်ဝမ်ကျောင်းရွာ |
| ၈- အင်ဝမ်ပူးရွာ | ၂၀- အင်ကောင်းယောင်းရွာ |
| ၉- အင်ဝမ်မတ်ရွာ | ၂၁- အင်ဆိုင်ရွာ |
| ၁၀- အင်ယန်းခမ်းရွာ | ၂၂- နမ့်ပါဝမ်တိုက် |
| ၁၁- ဝမ်နားနောက် (ခ) ဝမ်နောင်ကျောက်ရွာ | ၂၃- နမ့်ပေါက်ဝမ်မိုင် |
| ၁၂- ဝမ်ဟေရွာ | ၂၄- ဝမ်မိုင်နောင်ကျောက် |

၄။ ကျေးရွာအခြေခံအချက်အလက်များ (ကျေးရွာသမိုင်းကြောင်း)




၅။ လူထုပူးပေါင်းပါဝင်သော လူမှုဆန်းစစ်ခြင်းနှင့် အကဲဖြတ်ခြင်းလုပ်ငန်းစဉ် အကျဉ်းချုပ်ဇယား

စဉ်	အသုံးပြုသော PRA Tools များ
၁	ကျေးရွာအရင်းမြစ်ပြပုံ (Social Map)
၂	ရာသီခွင်ပြပြက္ခဒိန် (Seasonal Clender)
၃	ဥစ္စာနေကြွယ်ဝမှု ဦးစားပေးအဆင့်သတ်မှတ်ခြင်း (Wealth Ranking)
၄	ကုန်း မ ပင့်ကူအိမ်သုံးသပ်ခြင်း (Cob Web)
၅	အရင်းအမြစ်အသုံးချမှုဖော်ထုတ်ခြင်း ဇယား (Asset Mapping)
၆	အဖွဲ့အစည်းချိတ်ဆက်မှုပြပုံ (Veen diagram)

၆။ ကျေးရွာဖွံ့ဖြိုးရေးအစီအစဉ်အတွက်အသုံးပြုခဲ့သော PRA tools တစ်ခုချင်းစီအတွက် သုံးသပ်ချက်များ

၆.၁။ လူမှုရေးနှင့် ကျေးရွာအရင်းအမြစ်ပြမြေပုံ



လူမှုရေးနှင့် ကျေးရွာအရင်းအမြစ်ပြမြေပုံ သုံးသပ်ချက်

ကျေးရွာ - ၀၆အိန်
ကျေးရွာ - အိန်ဗိုလ်

ရက်စွဲ - ၂၅.၁၀.၁၉
က - ၃၆
ပ - ၂၇

ကျေးရွာ - ၀၆အိန်
ကျေးရွာ - အိန်ဗိုလ်

၁။ လယ်၊ တော၊ တောင်၊ ဝါးပင်များ အုတ်မြစ်
ဖြင့် အကာအကွယ် ရှိသည်။

၂။ တောင်သို့ ရေ မျှည့် စနစ် မရှိပါ။

၃။ တစ်ရွာလုံး မြေပင် အသီးအပြား မရှိပါ။

၄။ မြေပင် တစ်ဖိုင် တစ်နိုင် စိုက်ပျိုးကြသည်။

၅။ တော၊ မြေ၊ ရေ ဖြစ်သည်။

၆.၂။ ရာသီခွင်ပြ ပြက္ခဒိန်

ဒုဟေ - ၀၈ ဒွန်
 ချေးဌာ - အင်ဒွန်

ရာသီခွင်ပြ ပြက္ခဒိန်

ဝေ့ခွဲ - ၂၃.၁၀.၁၇
 က - ၅၆
 မ - ၂၇

ဒုဟေ အရာ	1	2	3	4	5	6	7	8	9	10	11	12	အညွှန်း
ရာသီဥတု	☀	☀	☀	☀	☁	☁	☁	☁	☁	☁	☁	☁	☁ = ခုတ် ☀ = ခေမာ ☁ = ချိုဌာ
မိုးကုတ်ပုံ	☁	☁	☁	☁	☁	☁	☁	☁	☁	☁	☁	☁	☁ = ခေမာ ☁ = ချိုဌာ
မွေ့ခြေ	🐰	🐰	🐰	🐰	🐰	🐰	🐰	🐰	🐰	🐰	🐰	🐰	🐰 = ခေမာ 🐰 = ချိုဌာ
လမ်း	///	///	///	///	///	///	///	///	///	///	///	///	/// = ခေမာ /// = ချိုဌာ
သေအပျံ ချေးဌာ													
အစားပျံ ဧက	○	○	○	○	○	○	○	○	○	○	○	○	○ = ခေမာ ○ = ချိုဌာ
အားလျှင် ဧက													
မွေ့ခြေ				△	△								△ = ခေမာ △ = ချိုဌာ
ကျွန်းစာ ဧက	⊥	⊥	⊥	⊥	⊥	⊥	⊥	⊥	⊥	⊥	⊥	⊥	⊥ = ခေမာ ⊥ = ချိုဌာ
ဝင်စေ ဧက				☺	☺	☺							☺ = ခေမာ ☺ = ချိုဌာ

ရာသီခွင်ပြ ပြက္ခဒိန် သုံးသပ်ချက်

ဒုဟေ - ၀၈ ဒွန်
 ချေးဌာ - အင်ဒွန်

က - ၅၆
 မ - ၂၇
 ဝေ့ခွဲ - ၂၃.၁၀.၁၇

ရာသီခွင်ပြ ပြက္ခဒိန်
 ချေးဌာ ဒုဟေ အင်ဒွန်

- ၁။ သေအပျံ အခြေက လျှင်ကုတ် ဖြစ်သည်။
- ၂။ ဆောင်းရာသီ ခွင် ခေမာရာသီ ဆင်လမ်း
 ကောင်း ခြံ ချိုဌာ သို့ ဆင်လမ်း ချေးဌာ
 ဖြစ်သည်။
- ၃။ နွားပင်အားလုံး သေ မိုးကုတ်သည်။
- ၄။ သေအပျံ ချေးဌာ ချိုဌာ ဖြစ်သည်။
- ၅။ ခေမာ သေအပျံ ဆင် အားလျှင်လမ်း ချိုဌာ
 သည်။
- ၆။ ချေးဌာ သေအပျံ ချိုဌာ မွေ့ခြေ ဖြစ်သည်။
- ၇။ သေအပျံ သေအပျံ ဆင် ချေးဌာ ချိုဌာ
 သည်။

၆.၃။ ဥစ္စာနေကြွယ်ဝမှုအဆင့်သတ်မှတ်ခြင်း

အုပ်စု - ၀၄အိုင် ကျေးရွာ - အင်အိုင်		ရက်စွဲ - 23.10.19 က - 36 မ - 27
<div style="border: 1px solid red; border-radius: 50%; padding: 5px; display: inline-block;"> ဥစ္စာနေကြွယ်ဝမှုအဆင့်: </div>		
အဆင့်	သတ်မှတ်ချက်	ဒိုင်စတာရော အကျအတွက်
(၁)	ဆိုင်ကယ်၊ လယ်ထွက် ဝက်၊ ဝါး၊ ငြိမ်းကပ် လယ်၊ စိုက်ခင်း၊ တောင် ယာ၊ ကျွဲ၊ နွား၊ ဝက်၊ ဇြက်	၁၀
(၂)	လယ်ထွက်ကပ်၊ ဝါး၊ ငြိမ်းကပ်၊ လယ်၊ စိုက် ခင်း၊ တောင်ယာ၊ ကျွဲ၊ ဝက်၊ ဇြက်	၁၀
(၃)	လယ်၊ တောင်ယာ၊ စိုက်ခင်း၊ ဇြက်၊ ဝက်	၅၇
စုစုပေါင်း		၆၇
		၁၀၀ /

ဥစ္စာနေကြွယ်ဝမှုအဆင့်သတ်မှတ်ခြင်း၏ သုံးသပ်ချက်

အုပ်စု - ၀၄အိုင်
ကျေးရွာ - အင်အိုင်
ရက်စွဲ - 23.10.19
က - 36
မ - 27

ဥစ္စာနေကြွယ်ဝမှုအဆင့်
 ကျေးရွာ အင်အိုင် နှင့် ဘုန်းတော်ကြီးကျောင်း

- * ဆင်းရဲနွမ်းပါးသော အိမ်ထောင်စု (၄၇) ဖွဲ့ပါသည်။
- * ပျက်စီးနေသည့် လယ်ယာ နှင့် ပါးခြင်း၊ စိုက်ပျိုးရေး
ဇာယာများနှင့် ဆင်းရဲနွမ်းပါးခြင်း နှင့် ဖွံ့ဖြိုးရေးအတွက်
ပါးခြင်း၊ ဆေးကုသမှု၊ ဇာယာများ ပြုပြင်ခြင်း၊ အိမ်ထောင်စု
များ ဆိုက်ပျက်ခြင်းများ ကြိုတင်ဆောင်ရွက်ရန် အရေးကြီး
ပါသည်။
- * ရင်းနှီးမြှုပ်နှံမှုများ မရှိသည့် အတွက် အိမ်ထောင်စုများ
လက်ရှိ နေထိုင်မှုအတွက် အရေးကြီးပါသည်။
- * ငွေလက်ငွေများ မရှိသည့် အတွက် အိမ်ထောင်စုများ
အရေးကြီးပါသည်။

၇။ ကျေးရွာဖွံ့ဖြိုးရေးအစီအစဉ်ဆောင်ရွက်မှု မှတ်တမ်းဓါတ်ပုံများ

ကျေးရွာအစည်းအဝေးနှင့် PRA Tools များအသုံးပြု၍ အချက်အလက်ကောက်ခံခြင်း



၈။ ကျေးရွာအခြေခံအချက်အလက်(ပုံစံ-၁)

၈.၁။ပထမနှစ်စက်ဝန်းကျေးရွာအချက်အလက် (ပုံစံ-၁)

lat - 21.647005
lon - 99.208822

ပုံစံ - ၈ - ၁ ကျေးရွာအခြေခံအချက်အလက်များ (Form PC 1)

လမ်းညွှန်ရွက်၊ ကျေးရွာတစ်ရွာသို့ ပထမဆုံးမိတ်ဆက်ခရီး သွားရောက်သောအခါ လူထုစည်းရုံးရေးမှူးသည် ကျေးရွာ ခေါင်းဆောင်များအား ကျေးရွာအချက်အလက်များကို မေတ္တာရပ်ခံ၍ တောင်းခံရသည်။ ဤအချက်အလက်များကို စီမံကိန်း မိတ်ဆက်အစည်းအဝေးပုဂံင်ပီတောင်းခံရမည်။ စီမံကိန်းမိတ်ဆက်အစည်းအဝေးတွင် လူထုစည်းရုံးရေးမှူးသည် ဤအချက်အလက် များအား စစ်ဆေးပြီး မှန်ကန်အောင်ပြုလုပ်ရမည်။ ပြီးနောက်တွင် လူထုစည်းရုံးရေးမှူးမှ သတင်းအချက်အလက်ထဲသို့ Tablets မှ တဆင့် ပြည့်သွင်းရမည်။

ကျေးရွာခေါင်းဆောင် အမည် (ဗြဟ္မာ) ဦးလှိုင်	ကျေးရွာခေါင်းဆောင်၏ စုန်းနံပါတ်	လူထုစည်းရုံးရေးမှူး၏ အမည် ဒေါ်ဆွတ် ကစံ
ပြည်နယ်၊ ကိုင်းဒေသကြီး ရှမ်း (အရှေ့)	မြို့နယ် မိုင်းခတ်	ကျေးရွာအုပ်စု ဝမ်ဟွန်
		ကျေးရွာ စာပေအဖွဲ့

က၊ လူဦးရေ

လူမျိုးစု	အိမ်ထောင်စုအရေအတွက်	ကိုးကွယ်သည့်ဘာသာ	အိမ်ထောင်စုအရေအတွက်
လူမျိုးစု (၁) ---ဗီယံ---	102	ဘာသာ (၁) ---ဗုဒ္ဓ---	102
လူမျိုးစု (၂) -----		ဘာသာ (၂) -----	
လူမျိုးစု (၃) -----		ဘာသာ (၃) -----	
လူမျိုးစု (၄) -----		ဘာသာ (၄) -----	
လူမျိုးစု (၅) -----		ဘာသာ (၅) -----	
လူမျိုးစုစရာ -----		ဘာသာစရာ -----	
အခြား			
	အရေအတွက်		
မသန်စွမ်းသူများ	5		
က်ကြီးရွယ်အိုများ (၆၅ နှစ် နှင့် အထက်)	29		
စစ်ဘေးရှောင်	-		

	အမျိုးသား (အရေအတွက်)	အမျိုးသမီး (အရေအတွက်)
လူဦးရေ		
လူမျိုးစု (၁) ---ဗီယံ---	201	207
လူမျိုးစု (၂) -----		
လူမျိုးစု (၃) -----		
လူမျိုးစု (၄) -----		
လူမျိုးစု (၅) -----		
အခြား		
အိမ်ထောင်စုဦးစီး	92	10

1

(ခ) အခြေခံအထောက်အပံ့ အသုံးအဆောင်များ

စာသင်ကျောင်း	အပူတ် ခြင်ပါ	ကျွန်းမာရေး	အပူတ် ခြင်ပါ	ဘာသာရေး အထောက် အပံ့များ	အပူတ် ခြင်ပါ
ပျက်ကြီးကျောင်း	<input type="checkbox"/>	တိုက်နယ်ထေးရုံ	<input checked="" type="checkbox"/>	ဝေတီ	<input checked="" type="checkbox"/>
မူလတန်းကျောင်း	<input type="checkbox"/>	ကျွန်းမာရေးဌာန	<input type="checkbox"/>	ကျွန်းကြီးကျောင်း	<input checked="" type="checkbox"/>
မူလနှစ်ကျောင်း	<input type="checkbox"/>	ကျွန်းမာရေးဌာနခွဲ	<input type="checkbox"/>	ဟိန္ဒူဘုရားကျောင်း	<input type="checkbox"/>
အလယ်တန်းကျောင်း	<input type="checkbox"/>	ဆေးပေးခန်း	<input type="checkbox"/>	ဓရစ်ယာန်ကျောင်း	<input type="checkbox"/>
လယ်လူနာကျောင်း	<input type="checkbox"/>	အခြား	<input type="checkbox"/>	ဗလီ	<input type="checkbox"/>
အထက်တန်းကျောင်း	<input type="checkbox"/>			အခြား	<input type="checkbox"/>
အခြား	<input type="checkbox"/>				
မှတ်ချက်		မှတ်ချက်		မှတ်ချက်	

(ဂ) ကျွမ်းကျင်သူများမှတ်တမ်း (ကျေးရွာတွင်နေထိုင်သော သို့မဟုတ် တခြားရွာမှလာရောက်သော ကျွမ်းကျင်သူများ)

(၁) စာသင်ကျောင်း			(၂) ကျွန်းမာရေး			(၃) လက်မှုပညာရှင်		
	ရွာတွင်နေ ထိုင်သူ	အခြားရွာမှ လာသူ		ရွာတွင်နေ ထိုင်သူ	အခြား ရွာမှ လာသူ		ရွာတွင် နေထိုင်သူ	အခြားရွာ မှလာသူ
မူလတန်းပြဆရာ/မ	<input type="checkbox"/>	<input type="checkbox"/>	ဆရာဝန်	<input type="checkbox"/>	<input type="checkbox"/>	လက်သမား	<input checked="" type="checkbox"/>	<input type="checkbox"/>
အထက်တန်းပြဆရာ/မ	<input type="checkbox"/>	<input type="checkbox"/>	လက်ထောက် ကျွန်းမာရေးပူး	<input type="checkbox"/>	<input type="checkbox"/>	ပန်းရံ	<input type="checkbox"/>	<input type="checkbox"/>
အလယ်တန်းပြဆရာ/မ	<input type="checkbox"/>	<input type="checkbox"/>	အမျိုးသမီးကျွန်းမာရေး ဆရာမ	<input type="checkbox"/>	<input type="checkbox"/>	လျှပ်စစ်ကျွမ်းကျင် မီးသမား	<input type="checkbox"/>	<input type="checkbox"/>
မူကြိုဆရာ/မ	<input type="checkbox"/>	<input type="checkbox"/>	သားရွားဆရာမ	<input type="checkbox"/>	<input type="checkbox"/>	ရေပိုက်သူ/သံသူ	<input checked="" type="checkbox"/>	<input type="checkbox"/>
အခြား	<input type="checkbox"/>	<input type="checkbox"/>	ပြည်သူ့ကျွန်းမာရေးလုပ်သား	<input type="checkbox"/>	<input type="checkbox"/>	စက်ပြင်ဆရာ	<input type="checkbox"/>	<input type="checkbox"/>
မှတ်ချက်			မှတ်ချက်			မှတ်ချက်		

(ဃ) ကျေးရွာသို့ ရောက်ရှိနိုင်သည့် လမ်းအခြေအနေ / ကျေးရွာတစ်ရွာသည် ၎င်း၏ ကျေးရွာအုပ်စုနှင့် ဆက်သွယ်ထားသော လမ်းအခြေအနေ (အောက်ပါတို့ကို ဝိုင်းပါ)

ကျောက်ကြမ်းလမ်း ကတ္တရာလမ်း ကွန်ကရစ်လမ်း မော်တော်ဆိုင်ကယ်လမ်း
 ကျောက်ခင်းစမ်း မြေသားလမ်း လူသွားလမ်း အခြား _____

(င) ကျေးရွာဖွံ့ဖြိုးမှုစီမံချက်

(၁) လူထုဗဟိုပြုစီမံကိန်းမစတင်မီ ဤကျေးရွာတွင်ကျေးရွာဖွံ့ဖြိုးမှု စီမံချက်ရှိခဲ့ပါသလား?

(၂) ရှိခဲ့ပါလျှင် ဤစီမံချက်ကို မည်သည့် ခုနှစ်တွင်ပြင်ဆင်ခဲ့ပါသနည်း?

(၃) ဤစီမံချက်ကို မြို့နယ်မှအတည်ပြုခဲ့ပါသလား?

ဝိုင်းပါ

ရှိပါသည်/မရှိပါ/မသိပါ

နှစ်-----/မသိပါ

ပြုခဲ့ပါသည်/မပြုခဲ့ပါ /မသိပါ

(၈) ခရီးအကွာအဝေး

(၁) ဤကျေးရွာ၏ပတ်ပတ်မှ ၎င်းကျေးရွာအုပ်စု၏ပတ်ပတ်အထိ ခရီးပိုင်မည်မျှကွာဝေးသနည်း? ပိုင်- 13 / မသိပါ

(၂) ဤကျေးရွာမှ ၎င်းကျေးရွာအုပ်စုပတ်ပတ်အထိ သွားလာရာတွင်ကြာမြင့်သည့်အချိန်။

ခြောက်သွေ့ရာသီတွင်ကြာချိန် ၀၀ / ၃၀ / ၀၀ ထော်လာရီ/မော်တော်ဆိုင်ကယ်/ခြေလျင်/လား/မော်တော်ဘုတ်/ အခြား

မိုးရာသီတွင်ကြာချိန် ၀၀ / 45 / ၀၀ ထော်လာရီ/မော်တော်ဆိုင်ကယ်/ခြေလျင်/လား/မော်တော်ဘုတ်/ အခြား

(ဆ) ပတ်ဝန်းကျင်ဆိုင်ရာ သဘာဝဘေးအန္တရာယ်

ဤကျေးရွာတွင် ရေကြီးခြင်းကိုသို့ သဘာဝဘေးအန္တရာယ်ကျရောက်ဖူးခြင်း ရှိပါသလား။

မရှိပါ ရှိပါသည် ရှိလျှင်ဖော်ပြပါ -----

(ဇ) ကျေးရွာတွင် ခွဲစည်းထားသော အဖွဲ့အစည်းများ

လူထုပတ်ပတ်ပြုစီမံကိန်းပတ်ပတ်ပိ ဤကျေးရွာတွင် ကျေးရွာဖွံ့ဖြိုးရေးအတွက် အစိုးရ (သို့) ရွာသားများကိုယ်တိုင်(သို့) စီမံကိန်းတစ်ခုခုမှ ခွဲစည်းထားသည့် အဖွဲ့အစည်းများရှိပါသလား။

(၁) -----

(၂) -----

(ဈ) အထွေထွေအုပ်ချုပ်ရေး ဦးစီးဌာန (GAD) မှ မှတ်တမ်းတင်ထားခြင်း

ဤကျေးရွာသည် အထွေထွေအုပ်ချုပ်ရေး ဦးစီးဌာန (GAD) မှ မှတ်တမ်းတင်ထားမှု ရှိပါသလား။

မရှိပါ ရှိပါသည်

ကျေးရွာခေါင်းဆောင်

အမည် ဦးလှိုင်စိ

လက်မှတ်  နေ. ၈.၁၂.၁၈

လူထုစည်းရုံးရေးမှူး

အမည် နန်းဆွတ် တစ်

လက်မှတ်  နေ. ၈.၁၂.၁၈

၈.၂။ ဒုတိယနှစ်စက်ဝန်းကျေးရွာအချက်အလက် (ပုံစံ-၁)

Lat - 21.547005
Lon - 99.208822
ဥတီယနစ်စက်ဝန်း

ပုံစံ - ၈ - ၁ ကျေးရွာအခြေခံအချက်အလက်များ (Form PC 1)

လက်ညှိုးနှိပ်ရန်
ကျေးရွာအခြေခံအချက်အလက်များကို ပထမဆုံးအရောက်သောအခါ ကျေးရွာအခြေခံအချက်အလက်များကို ဝက်ဘ်ဆိုက်ပေါ်တွင်
အတည်ပြုစာတိုင်ပင်တောင်းဆိုရမည်။ ဝက်ဘ်ဆိုက်ပေါ်တွင် အချက်အလက်များကို အတည်ပြုစာတိုင်ပင်တောင်းဆိုရမည်။
မှန်တန်ဆောင်ပြုရန်အတွက် ဝက်ဘ်ဆိုက်ပေါ်တွင် အချက်အလက်များကို အတည်ပြုစာတိုင်ပင်တောင်းဆိုရမည်။
Tablets မှ တဆင့် ဖြည့်သွင်းရမည်။

ကျေးရွာအခြေခံအချက်အလက် အမည် ဦးလှိုင်	ကျေးရွာအခြေခံအချက်အလက် ဝက်ဘ်ဆိုက် ၆၆၆၆၆၆	လူထုရည်ရှည်အချက်အလက် ၆၆၆၆၆၆၆၆၆၆
ပြည်နယ်တိုင်းဒေသကြီး ရှမ်း၊ အရှေ့	မြို့နယ် မိုင်းတော်	ကျေးရွာအုပ်စု ဝမ်ဒွန်
		ကျေးရွာ ဒါင် ဦးလှိုင်

၈.၂။ လူဦးရေ

လူမျိုးစု	အိမ်ထောင်စုအရေအတွက်	ကိုးကွယ်သည့်ဘာသာ	အိမ်ထောင်စုအရေအတွက်
လူမျိုးစု (၁) ဒါင်	102	ဘာသာ(၁) ဗုဒ္ဓ	102
လူမျိုးစု (၂) -----		ဘာသာ(၂) -----	
လူမျိုးစု (၃) -----		ဘာသာ(၃) -----	
လူမျိုးစု (၄) -----		ဘာသာ(၄) -----	
အခြား			
အရေအတွက်			
မသန်စွမ်းသူများ	5		
သက်ကြီးရွယ်အိုများ (၆၅ နှစ် နှင့် အထက်)	29		
စစ်ဘေးရှောင်			

1

ဒုတိယနှစ်စက်ဝန်း

(ဂ) ကျွမ်းကျင်သူများမှတ်တမ်း (ကျေးရွာတွင်နေထိုင်သော သို့မဟုတ် တခြားရွာမှလာရောက်သောကျွမ်းကျင်သူများ)

(ခ) စာသင်ကျောင်း			(၂) ကျန်းမာရေး			(၃) လက်မှုပညာရှင်		
	ရွာတွင်နေထိုင်သူ	အခြားရွာမှလာသူ		ရွာတွင်နေထိုင်သူ	အခြားရွာမှလာသူ		ရွာတွင်နေထိုင်သူ	အခြားရွာမှလာသူ
မူလတန်းပြဆရာ/မ	<input type="checkbox"/>	<input type="checkbox"/>	ဆရာဝန်	<input type="checkbox"/>	<input type="checkbox"/>	လက်သမား	<input checked="" type="checkbox"/>	<input type="checkbox"/>
အထက်တန်းပြဆရာ/မ	<input type="checkbox"/>	<input type="checkbox"/>	လက်ထောက်ကျန်းမာရေးမှူး	<input type="checkbox"/>	<input type="checkbox"/>	ပန်းရံ	<input type="checkbox"/>	<input type="checkbox"/>
အလယ်တန်းပြဆရာ/မ	<input type="checkbox"/>	<input type="checkbox"/>	အမျိုးသမီးကျန်းမာရေးဆရာမ	<input type="checkbox"/>	<input type="checkbox"/>	လျှပ်စစ်ကျွမ်းကျင်ပီးသမား	<input type="checkbox"/>	<input type="checkbox"/>
မူကြံ့ဆရာ/မ	<input type="checkbox"/>	<input type="checkbox"/>	သားရွားဆရာမ	<input type="checkbox"/>	<input type="checkbox"/>	ရေဂိုက်သွယ်သူ	<input checked="" type="checkbox"/>	<input type="checkbox"/>
အခြား	<input type="checkbox"/>	<input type="checkbox"/>	ပြည်သူ့ကျန်းမာရေးလုပ်သား	<input type="checkbox"/>	<input type="checkbox"/>	စက်ပြင်ဆရာ	<input type="checkbox"/>	<input type="checkbox"/>
မှတ်ချက်			မှတ်ချက်			မှတ်ချက်		

(ဃ) ကျေးရွာသို့ ရောက်ရှိနိုင်သည့်လမ်းအခြေအနေ / ကျေးရွာတစ်ရွာသည် ၎င်း၏ကျေးရွာအုပ်စုနှင့် ဆက်သွယ်ထားသော လမ်းအခြေအနေ (အောက်ပါတို့ကို ဝိုင်းပါ)

ကျောက်ကြမ်းလမ်း ကတ္တရာလမ်း ကွန်ကရစ်လမ်း မော်တော်ဆိုင်ကယ်လမ်း
 ကျောက်ခင်းလမ်း မြေသားလမ်း လှသွားလမ်း အခြား _____

(င) ကျေးရွာဖွံ့ဖြိုးမှုစီမံချက် ဝိုင်းပါ

(၁) လူထုတို့ ပြုစီမံကိန်းမစတင်မှီ ဤကျေးရွာတွင် ကျေးရွာဖွံ့ဖြိုးမှု စီမံချက်ရှိခဲ့ပါသလား? ရှိပါသည် / မရှိပါ / မသိပါ

(၂) ရှိခဲ့ပါလျှင် ဤစီမံချက်ကို မည်သည့် ခုနှစ်တွင် ပြင်ဆင်ခဲ့ပါသနည်း? နှစ်----- / မသိပါ

(၃) ဤစီမံချက်ကို ဖြည့်နယ်မှုအတည်ပြုခဲ့ပါသလား? ပြုခဲ့ပါသည် / မပြုခဲ့ပါ / မသိပါ

ဒုတိယနှစ်စက်

	အမျိုးသား(အရေအတွက်)	အမျိုးသမီး(အရေအတွက်)	စုစုပေါင်းအရေအတွက်
လူဦးရေ			
လူမျိုးစု (၁) ဒေါက်	201	207	408
လူမျိုးစု (၂)-----			
လူမျိုးစု (၃)-----			
အခြား			
အိမ်ထောင်စဉ်း	92	10	102

(၁)အခြေခံအဆောက်အအုံ အသုံးအဆောင်များ

စာသင်ကျောင်း	အမှတ် ခြံပိ	ကျန်းမာရေး	အမှတ် စင်ပါ	ဘာသာရေးအဆောက် အအုံများ	အမှတ် ခြံပိ
အထက်တန်းကျောင်း	<input type="checkbox"/>	ဆေးရုံ	<input type="checkbox"/>	စေတီ	<input checked="" type="checkbox"/>
အလယ်တန်းကျောင်း	<input type="checkbox"/>	ကျန်းမာရေးဌာန	<input type="checkbox"/>	ဘုန်းကြီးကျောင်း	<input checked="" type="checkbox"/>
မူလတန်းကျောင်း	<input type="checkbox"/>	ကျန်းမာရေးဌာနခွဲ	<input type="checkbox"/>	ဟိန္ဒူဘုရားကျောင်း	<input type="checkbox"/>
မူကြီးကျောင်း	<input type="checkbox"/>	ဆေးပေးခန်း	<input type="checkbox"/>	ခရစ်ယာန်ကျောင်း	<input type="checkbox"/>
အခြား	<input type="checkbox"/>	အခြား	<input type="checkbox"/>	ဗလီ	<input type="checkbox"/>
				အခြား	<input type="checkbox"/>
မှတ်ချက်		မှတ်ချက်		မှတ်ချက်	

၉။ စီမံကိန်းစက်ဝန်းအချိန်ဇယား (ပုံစံ -၂)

၉.၁။ပထမနှစ်စက်ဝန်း စီမံကိန်းစက်ဝန်းအချိန်ဇယား (ပုံစံ -၂)

ပုံစံ - ၈ - ၂ - စီမံကိန်းစက်ဝန်းအချိန်ဇယား (PC 2)

လမ်းညွှန်ချက်၊ သက်ဆိုင်ရာလူထုစည်းရုံးရေးမှူး/လက်ထောက်နည်းပညာမှူးများမှ စီမံကိန်းစက်ဝန်းအဆင့်တစ်ခုစီပြီးစီးတိုင်း ကျေးရွာနှင့် ကျေးရွာအုပ်စုအတွက် ဤပုံစံကို ဖြည့်သွင်းရမည်။			
စည်းရုံးရေးမှူး/ဝန်ထမ်း အမည် <u>အစိုးရအိမ်ထောင်ရေးဌာန</u>			
နေ့စွဲ <u>၀၈.၀၂.၂၀၁၈</u>		စက်ဝန်းအားအမှတ်ခြိပ်ပါ မှ/စက်ဝန်း(၁) <input type="checkbox"/> စက်ဝန်း(၂) <input type="checkbox"/> စက်ဝန်း(၃) <input type="checkbox"/> စက်ဝန်း (၄) <input type="checkbox"/>	
ပြည်နယ်/တိုင်း ခရိုင် (အရှေ့)	မြို့နယ် ပိုင်းဒေသ	ကျေးရွာအုပ်စု ဝမ်စာရွာ	ကျေးရွာ စာရွာအမည်

စီမံကိန်းအဆင့်ချက်အဆင့်များ	နေ့စွဲ		အစည်းအဝေးတွင်တက်ရောက်သူအရေအတွက်				အိမ်ထောင်စုပေါင်း	အိမ်ထောင်စု %
	စတင်သည့်နေ့	ပြီးဆုံးသည့်နေ့	အမျိုးသားအရေအတွက်	အမျိုးသမီးအရေအတွက်	အိမ်ထောင်စုအရေအတွက်	လူမျိုးစုတက်ရောက်သူအရေအတွက်နှင့် လူမျိုးစုအမည်		
၁။ ကျေးရွာစီမံကိန်း မိတ်ဆက်အစည်းအဝေး	၀၈.၀၂.၂၀၁၈	၀၈.၀၂.၂၀၁၈	၅၈	၄၀	၁၁	၄၈ ၁၈	၁၀၂	၄၆
၂။ ကျေးရွာစွဲမြဲရေး စီမံချက်ရေးဆွဲခြင်းအစည်းအဝေး	၁၀.၀၂.၂၀၁၈	၁၀.၀၂.၂၀၁၈	၅၈	၄၀	၁၁	၄၈ ၁၈	၁၀၂	၄၆
၃။ ကျေးရွာအုပ်စု လုပ်ငန်းဆိုင်ရာချက်ချာသည့်အစည်းအဝေး								
၄။ မြို့နယ်အဆင့် စီမံကိန်းရေးဆွဲရေးနှင့် အကောင်အထည်ဖော်ရေးကော်မတီ၏ စီမံကိန်း သုံးသပ်မှုအစည်းအဝေး			မလို	မလို	မလို	မလို	မလို	မလို
၅။ မြို့နယ် စီမံကိန်းရေးဆွဲရေးနှင့် အကောင်အထည်ဖော်ရေး ကော်မတီ၏ဆုံးဖြတ်ချက်ကို ရှာသို့ အသိပေးအကြောင်းကြားသည့် အစည်းအဝေး								

1

၉.၂။ ဒုတိယနှစ်စက်ဝန်း စီမံကိန်းစက်ဝန်းအချိန်ဇယား (ပုံစံ -၂)

ပုံစံ - ၀.၂ - စီမံကိန်းစက်ဝန်းအချိန်ဇယား (PC 2)

လမ်းညွှန်ခြင်းသက်ဆိုင်ရာ ဂျပန်အစိုးရ၏ အကူအညီဖြင့် ပြည်ထောင်စုအစိုးရ၏ စီမံကိန်းစက်ဝန်းအစီအစဉ်ကို အကောင်အထည်ဖော်ဆောင်ရွက်ရန်အတွက် အောက်ဖော်ပြပါ အချိန်ဇယားကို အတည်ပြုပေးလိုက်ပါသည်။

စီမံကိန်းစက်ဝန်းအစီအစဉ်အား အတည်ပြုပေးခြင်း -

မန.ရက်: 24.10.19 စက်ဝန်းအားဖြင့် (၁) စက်ဝန်း(၁) ၂-စက်ဝန်း(၂) စက်ဝန်း(၃) စက်ဝန်း(၄)

ပြည်နယ်/တိုင်း စုပေါင်းအစိုးရ: မြို့နယ် နိုင်ငံတော် စတုရန်းပေ အကျယ်အဝန်း: ၀၆၃၇၄ စတုရန်းပေ ၁၂၆၂၇၂

စီမံကိန်းစက်ဝန်းအစီအစဉ်အား	မန.ရက်		အတည်ပြုပေးခြင်းသက်ဆိုင်ရာအချိန်ဇယား						
	စက်ဝန်းအစီအစဉ်	စက်ဝန်းအစီအစဉ်	အကျယ်အဝန်း (စတုရန်းပေ)	အကျယ်အဝန်း (စတုရန်းပေ)	စက်ဝန်းအစီအစဉ်	လူဦးရေ (စက်ဝန်းအစီအစဉ်)	စက်ဝန်းအစီအစဉ်	စက်ဝန်းအစီအစဉ် (%)	
၁။ စတုရန်းပေစီမံကိန်း စီမံကိန်းအစီအစဉ်အား	23.10.19	23.10.19	36	27	63	63	3၀၆	102	61/-
၂။ စတုရန်းပေစီမံကိန်း စီမံကိန်းအစီအစဉ်အား	24.10.19	24.10.19	36	27	63	63	3၁၆	102	61/-
၃။ စတုရန်းပေစီမံကိန်း စီမံကိန်းအစီအစဉ်အား									
၄။ မြို့နယ်အစိုးရ၏ စီမံကိန်းစက်ဝန်းအစီအစဉ်အား									
၅။ မြို့နယ်စီမံကိန်းစက်ဝန်းအစီအစဉ်အား									

Cycle_2_1

၁၀။ ကျေးရွာဖွံ့ဖြိုးရေး ဦးစားပေးအစီအစဉ် (ပုံစံ -၃)

၁၀.၁။ ပထမနှစ်စက်ဝန်း ကျေးရွာဖွံ့ဖြိုးရေး ဦးစားပေးအစီအစဉ် (ပုံစံ -၃)

ပုံစံ - ၀ - ၃ ကျေးရွာဖွံ့ဖြိုးရေး ဦးစားပေးအစီအစဉ် (Form PC 3)

လက်ညှိုးရက် အဆင့်(၃) ကျေးရွာဖွံ့ဖြိုးရေးအစီအစဉ်အတွက် ဦးစားပေးအစီအစဉ် အထောက်အကူပြု ကော်မတီသည် လူထုစည်းရုံးရေးပူးတွဲအညီဖြင့် ဤပုံစံကိုပြည့်စုံအောင် ဖြည့်သွင်းရမည်။			
လူထုစည်းရုံးရေးပူးတွဲ/ဝန်ထမ်း အမည် ၄၄ : ဆွတ်တင်			
ဝန်း ၁၀ - ၁၂ - ၂၀၁၇		စက်ဝန်းအား အမှတ်ဖြစ်ပါ (✓) စက်ဝန်း(၀) <input type="checkbox"/> စက်ဝန်း(၂) <input type="checkbox"/> စက်ဝန်း(၃) <input type="checkbox"/> စက်ဝန်း(၄)	
ပြည်နယ်/တိုင်း ရှမ်း(အရှေ့)	ဦးနု ဝိုင်းဝတ်	ကျေးရွာအုပ်စု ဝမ်းကျွန်	ကျေးရွာ စာရင်းအုပ်စု
တ။ အခက်အခဲအတားအဆီးများအားဖွဲ့စည်းခြင်း - ယခုလက်ရှိအခြေအနေအတိုင်း ဤကျေးရွာဖွံ့ဖြိုးရေးတိုင်းတာရေးအတွက် အဓိက အခက်အခဲအတားအဆီးများသည် မည်သည့်များဖြစ်ပါသနည်း။ (အမျိုးသား/သမီး အနည်းဆုံးအခက်အခဲ ၅ ခုစီဖော်ပြပါ)			
အမျိုးသား အဖွဲ့မှ တင်ပြသောအခက်အခဲအတားအဆီးများ		အမျိုးသမီး အဖွဲ့မှ တင်ပြသောအခက်အခဲအတားအဆီးများ	
၀ လျှပ်စစ်မီး၊ ရေရှိ၊ စာရင်း၊ အထွက် အထွက် အခက်အခဲအတားအဆီးများ		၀ ရွာတွင်းလမ်း၊ အကောင်အထောင်၊ အကောင်အထောင်၊ အကောင်အထောင်၊ အကောင်အထောင်၊ အကောင်အထောင်	
၂ အထွက်အခက်အခဲအတားအဆီးများ အထွက်အခက်အခဲအတားအဆီးများ		၂ မီးရောင်အကောင်အထောင်၊ အကောင်အထောင်၊ အကောင်အထောင်	
၃ အထွက်အခက်အခဲအတားအဆီးများ အထွက်အခက်အခဲအတားအဆီးများ		၃ အထွက်အခက်အခဲအတားအဆီးများ အထွက်အခက်အခဲအတားအဆီးများ	
၄ အထွက်အခက်အခဲအတားအဆီးများ အထွက်အခက်အခဲအတားအဆီးများ		၄ အထွက်အခက်အခဲအတားအဆီးများ အထွက်အခက်အခဲအတားအဆီးများ	
၅ အထွက်အခက်အခဲအတားအဆီးများ အထွက်အခက်အခဲအတားအဆီးများ		၅ အထွက်အခက်အခဲအတားအဆီးများ အထွက်အခက်အခဲအတားအဆီးများ	

ခ။ မျှော်မှန်းခြင်း - နောင်လာမည့် (၅)နှစ် အတွင်း ကျေးရွာဖွံ့ဖြိုးရေး မျှော်မှန်းလျာထားချက်များအား တင်ပြပါ။

အမျိုးသားအဖွဲ့မှ တင်ပြသောမျှော်မှန်းချက်များ		အမျိုးသမီးအဖွဲ့မှ တင်ပြသောမျှော်မှန်းချက်များ	
၀ လျှပ်စစ်မီး၊ ရေရှိ၊ စာရင်း၊ အထွက် အထွက် အခက်အခဲအတားအဆီးများ		၀ လမ်းအကောင်အထောင်၊ အကောင်အထောင်၊ အကောင်အထောင်	
၂ အထွက်အခက်အခဲအတားအဆီးများ အထွက်အခက်အခဲအတားအဆီးများ		၂ မီးရောင်အကောင်အထောင်၊ အကောင်အထောင်၊ အကောင်အထောင်	
၃ အထွက်အခက်အခဲအတားအဆီးများ အထွက်အခက်အခဲအတားအဆီးများ		၃ အထွက်အခက်အခဲအတားအဆီးများ အထွက်အခက်အခဲအတားအဆီးများ	
၄ အထွက်အခက်အခဲအတားအဆီးများ အထွက်အခက်အခဲအတားအဆီးများ		၄ အထွက်အခက်အခဲအတားအဆီးများ အထွက်အခက်အခဲအတားအဆီးများ	
၅ အထွက်အခက်အခဲအတားအဆီးများ အထွက်အခက်အခဲအတားအဆီးများ		၅ အထွက်အခက်အခဲအတားအဆီးများ အထွက်အခက်အခဲအတားအဆီးများ	

1

၈။ မြန်မာနိုင်ငံ၏ နယ်လားပညာ (၅) နှစ် ဆင့်တွင် စတုရန်းပုံနှင့် မြန်မာ့လူထုအားလုံးအား တင်ပြပါ
 (မြန်မာနိုင်ငံ) အုပ်စု၊ မြေပုံအမျိုးမျိုးမှ တင်ပြလာမည့်အစားအစည်းအဝေးများ

၁။ မြို့ရပ် မြေပုံအုပ်စုပုံစံ ဖော်ပြပေးပြီး နယ်လားပညာ အစည်းအဝေး	<input type="checkbox"/> ကျား ၀၈ <input type="checkbox"/> ကျား + ၈
၂။ ဆေးပေးပေးမှု မြေပုံအုပ်စုပုံစံ ဖော်ပြပေးပြီး နယ်လားပညာ အစည်းအဝေး	<input type="checkbox"/> ကျား ၀၈ <input type="checkbox"/> ကျား + ၈
၃။ ရွာတွင် လမ်းကောင်းမည့်အုပ်စုပုံစံ ဖော်ပြပေးပြီး နယ်လားပညာ အစည်းအဝေး	<input type="checkbox"/> ကျား ၀၈ <input type="checkbox"/> ကျား + ၈
၄။ အိမ်ထောင်ရေး အစည်းအဝေး ဖော်ပြပေးပြီး နယ်လားပညာ အစည်းအဝေး	<input type="checkbox"/> ကျား ၀၈ <input type="checkbox"/> ကျား + ၈
၅။ အိုင်ကန် မြေပုံအုပ်စုပုံစံ ဖော်ပြပေးပြီး နယ်လားပညာ အစည်းအဝေး	<input type="checkbox"/> ကျား ၀၈ <input type="checkbox"/> ကျား + ၈
၆။ ဆေးကုသရေး အစည်းအဝေး ဖော်ပြပေးပြီး နယ်လားပညာ အစည်းအဝေး	<input type="checkbox"/> ကျား ၀၈ <input type="checkbox"/> ကျား + ၈
၇။ ဘွဲ့ပေးရန် အစည်းအဝေး ဖော်ပြပေးပြီး နယ်လားပညာ အစည်းအဝေး	<input type="checkbox"/> ကျား ၀၈ <input type="checkbox"/> ကျား + ၈
	<input type="checkbox"/> ကျား ၀၈ <input type="checkbox"/> ကျား + ၈
	<input type="checkbox"/> ကျား ၀၈ <input type="checkbox"/> ကျား + ၈
	<input type="checkbox"/> ကျား ၀၈ <input type="checkbox"/> ကျား + ၈
	<input type="checkbox"/> ကျား ၀၈ <input type="checkbox"/> ကျား + ၈

၁၁။ ကဏ္ဍအလိုက်ဦးစားပေးဖွံ့ဖြိုးရေးလုပ်ငန်းစဉ်များ

၁၁.၁။ ပထမနှစ်စက်ဝန်း ကဏ္ဍအလိုက်ဦးစားပေးဖွံ့ဖြိုးစေမည့်များရေးလုပ်ငန်း

ခင်းရီဂျွဲ

ကဏ္ဍအလိုက် ဦးစားပေးလုပ်ငန်းချုပ်စာရင်း

ကဏ္ဍ	ဦးစားပေးအဆင့်	လုပ်ငန်းအမျိုးအစား	အဆိုပြုသူ(အမှန်ဖြစ်ရန်)		စုစုပေါင်း	ဝတာကပ်ပုံမည့်အဖွဲ့အစည်း(သို့)ဌာန	မှတ်ချက်
			ကဏ္ဍ	မ			
အခြေခံအဆောက်အအုံ (လမ်း၊ ကန်၊ အဆောက်အအုံ၊ အခြေခံအဆောက်အအုံ)	၀	အခြေခံအဆောက်အအုံ (အခြေခံအဆောက်အအုံ)	✓				
	၂	အခြေခံအဆောက်အအုံ	✓				
	၃	အခြေခံအဆောက်အအုံ (အခြေခံအဆောက်အအုံ)	✓				
	၄	အခြေခံအဆောက်အအုံ	✓				
	၅						
လူမှုဝန်ထမ်းများ (ပညာရေး၊ ကျန်းမာရေး နှင့် ဆိုင်ရာဝန်ထမ်းများ)	၀	လူမှုဝန်ထမ်းများ		✓			
	၂						
	၃						
	၄						
	၅						
သက်တောင့်သက်သာရှိစေရန် (စိုက်ပျိုးရေး၊ မွေးမြူရေး နှင့် အခြေခံအဆောက်အအုံ)	၀						
	၂						
	၃						
	၄						
	၅						
သဘာဝပတ်ဝန်းကျင် ထိန်းသိမ်းရေး ကဏ္ဍ	၀						
	၂						
	၃						
	၄						
	၅						
အခြေခံအဆောက်အအုံ (ပညာရေး၊ ကျန်းမာရေး နှင့် အခြေခံအဆောက်အအုံ)	၀	မိုးကန်	✓				
	၂	ကန်ထိရောက်မှု	✓				
	၃	အခြေခံအဆောက်အအုံ	✓				
	၄	ဝေပေး (အခြေခံအဆောက်အအုံ)	✓				
	၅						

၁၁. ဒုတိယနှစ်စက်ဝန်း ကဏ္ဍအလိုက်ဦးစားပေးဖွံ့ဖြိုးရေးလုပ်ငန်းစဉ်များ

ဒုတိယနှစ်စက်ဝန်း
ကျ: ၅၁ - ၅၂

ကဏ္ဍအလိုက် လုပ်ငန်းချုပ်စာရင်း

စဉ်	လုပ်ငန်းအမျိုးအစား	အဆိုပြုသူ			စုစုပေါင်း	ထောက်ပံ့မည့်အဖွဲ့အစည်း (သို့) ဌာန	မှတ်ချက်
		ကျား	မ	ကျား+မ			
အမျိုးသမီးအောက်အဖွဲ့ကဏ္ဍ (လမ်းဆုံတားဆီးရေးဖွဲ့စည်းရေး)	၀						
	၂						
	၃						
	၄						
	၅						
လူနည်းစုကဏ္ဍ (ညောင်ရမ်း/ကျန်မာရေးနှင့်ဆိုင်သော အထောက်အကူဆောင်ရွက်ပေးရေးအဖွဲ့)	၀						
	၂						
	၃						
	၄						
	၅						
သက်တမ်းပိုမိုကျယ်ကျယ်ကျယ်ကျယ် (ပိုက်လိုက်ရေးနှင့်ဆိုင်သော အထောက်အကူဆောင်ရွက်ပေးရေးအဖွဲ့)	၀						
	၂						
	၃						
	၄						
	၅						
သဘာဝပတ်ဝန်းကျင်ထိခိုက်စေခြင်းဆိုင်ရာ အန္တရာယ်	၀						
	၂						
	၃						
	၄						
	၅						
ပိုမိုကျယ်ကျယ်ကျယ်ကျယ် (ပိုက်လိုက်ရေးနှင့်ဆိုင်သော အထောက်အကူဆောင်ရွက်ပေးရေးအဖွဲ့)	၀						
	၂						
	၃						
	၄						
	၅						

၁၃။ ကျေးရွာစီမံခန့်ခွဲမှုအဖွဲ့ဝင်စာရင်း

"ကျေးရွာစီမံခန့်ခွဲမှုအဖွဲ့"စာရင်း

ကျေးရွာ - ...အင်ဒိုလုံ...
 အုပ်စု - ...ဝမ်အုန်...
 ရက်စွဲ - ...၂၄.၁၀.၁၉...

စဉ်	ကော်မတီအမည်/ အဖွဲ့အမည်	အမည်	ရာထူး	မှတ်ချက်/ ဖုန်းနံပါတ်
၁	ဥက္ကဋ္ဌ	ဦးလုံးဏောင်	ဥက္ကဋ္ဌ	
		ဒေါ်နန်းအိ	ဥက္ကဋ္ဌ	
၂	ဝယ်ယူရေးဆပ်ကော်မတီ	ဒေါ်နန်းအိအောင်	ခေါင်းဆောင်	
		ဦးအိုင်အိုင်လှ	အဖွဲ့ဝင်	
		ဦးအိုင်ဂျီ	အဖွဲ့ဝင်	
၃	စောင့်ကြည့်ကြီးကြပ်ရေးဆပ်ကော်မတီ	ဦးအိုင်ကွယ်ခင်	ခေါင်းဆောင်	
		ဒေါ်အိအိလှ	အဖွဲ့ဝင်	
			အဖွဲ့ဝင်	
၄	လုပ်ငန်းလည်ပတ်ရေး နှင့် ပြုပြင်ထိန်းသိမ်းရေးဆပ်ကော်မတီ	ဦးအိုင်ကျောင်း	ခေါင်းဆောင်	
		ဒေါ်နန်းအိအေ	အဖွဲ့ဝင်	
			အဖွဲ့ဝင်	
၅	ဝေဖန်အကြံပြု တိုင်ကြားဖြေရှင်းရေးကိုယ်စားလှယ်	ဦးအိုင်အိုင်ကွယ်	ကိုယ်စားလှယ်	
		ဒေါ်အိအိအေ	ကိုယ်စားလှယ်	
၆	ကျေးရွာငွေစာရင်းကိုင်	ဒေါ်အိအိအေ	ငွေစာရင်းကိုင်	
၇	ကျေးရွာစေတနာ့ဝန်ထမ်း	ဦးအိုင်ဂျီ	စေတနာ့ဝန်ထမ်း အဖွဲ့ဝင်	
		ဒေါ်နန်းအိအေ	စေတနာ့ဝန်ထမ်း အဖွဲ့ဝင်	

၁၄။ LIFT Fund ၏နည်းပညာအကူအညီဖြင့်ရေးဆွဲထားသောကျေးရွာဖွံ့ဖြိုးရေး အစီအစဉ် ကိုးကားချက်

စဉ်	အကြောင်းအရာ	(၄၈) ဇယားအညွှန်း		မှတ်ချက်
		ကိုးကားရန်	လေ့လာရန်	
၁။	ကျေးရွာအခြေခံအချက်အလက်များ	ဇယား ၁၊ ၂၊ ၃၊ ၄။	ဇယား ၈၊ ၂၂၊ ၂၇၊ ၃၀၊ ၄၂။	
၂။	လူမှုရေးအရင်းအမြစ်ပြုမြေပုံ	ဇယား ၄၊ ၅၊ ၁၄၊ ၂၂၊ ၃၇၊ ၄၀၊ ၄၁၊ ၄၂။	ဇယား ၈၊ ၁၃၊ ၂၇၊ ၃၈၊ ၄၄။	
၃။	ဥစ္စာဓနကြွယ်ဝမှုအဆင့်သတ်မှတ်ချက်	ဇယား ၆၊ ၁၃။	ဇယား ၁၆။	
၄။	ပိုင်ဆိုင်မှုသုံးသပ်ခြင်း	ဇယား ၁၄၊ ၁၆၊ ၁၉၊ ၄၃၊ ၄၅၊ ၃၇။	ဇယား ၁၃၊ ၁၇၊ ၃၈။	
၅။	ရာသီခွင်ပြုပြင်မှု	ဇယား ၉၊ ၁၅၊ ၂၄၊ ၃၄၊ ၃၇။	ဇယား ၂၂၊ ၂၆၊ ၃၅။	
၆။	ပင့်ကူအိမ်သုံးသပ်ချက်	ဇယား ၃၊ ၃၀၊ ၃၉၊ ၄၀။	ဇယား ၃၀။	
၇။	ဗင်းပုံစံ	ဇယား ၁၁၊ ၁၂။		

အင်ဒိုလုံ ကျေးရွာ ဖွံ့ဖြိုးရေးအစီအစဉ်ကို ဇယား ၄၈ ခုဖြင့် ဖော်ပြထားကြောင်းတွေ့ရသည်။



လူထုဗဟိုပြုစီမံကိန်း

“ကျေးလက်လူထုအခြေပြု၊ ဖွံ့ဖြိုးမှုကိုတိုးရှေးရှု”

လူထုဗဟိုပြုစီမံကိန်း၊ မိုင်းခတ်မြို့နယ်၊ ရှမ်းပြည်နယ် (အရှေ့ပိုင်း)