

ပြည်ထောင်စုသမ္မတမြန်မာနိုင်ငံတော်အစိုးရ  
စိုက်ပျိုးရေး၊ မွေးမြူရေးနှင့် ဆည်မြောင်းဝန်ကြီးဌာန  
ကျေးလက်ဒေသဖွံ့ဖြိုးတိုးတက်ရေးဦးစီးဌာန

# လူထုပတ်ဝန်းကျင်ထိန်းသိမ်းရေး



ကျေးရွာဖွံ့ဖြိုးရေးအစီအစဉ်  
Village Development Plan (VDP)  
ဝမ်အွန်ကျေးရွာအုပ်စု၊ အင်ဒိုလုံကျေးရွာ

မာတိကာ

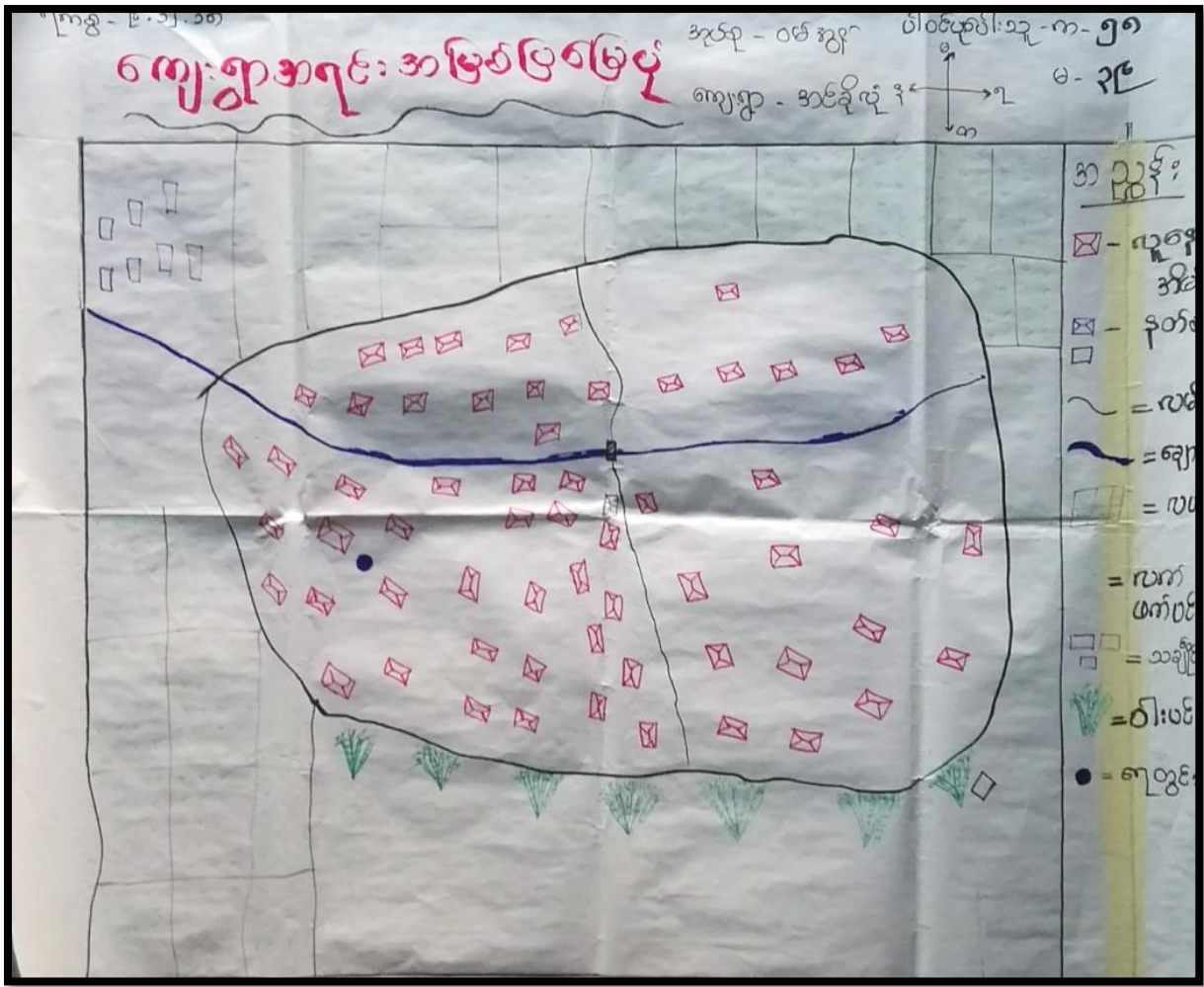
စဉ်	အကြောင်းအရာ	စာမျက်နှာ
၁။	မြို့နယ်မြေပုံ .....	၂
၂။	ကျေးရွာမြေပုံ(တည်နေရာ) .....	၃
၃။	အုပ်စုတွင်ပါဝင်သောကျေးရွာများစာရင်း .....	၃
၄။	ကျေးရွာအခြေခံအချက်အလက်များ (ကျေးရွာသမိုင်းကြောင်း) .....	၄
၅။	လူထုပူးပေါင်းပါဝင်သောလူမှုဆန်းစစ်ခြင်း နှင့် အကဲဖြတ်ခြင်းလုပ်ငန်းစဉ် (PSA/ PRA) အကျဉ်းချုပ်ဇယား.....	၄
၆။	ကျေးရွာဖွံ့ဖြိုးရေးအစီအစဉ်အတွက်အသုံးပြုခဲ့သော PRA tools များနှင့် တစ်ခုချင်းစီ အတွက်သုံးသပ်ချက်များ .....	၅-၁၀
၇။	ကျေးရွာဖွံ့ဖြိုးရေး အစီအစဉ်ဆောင်ရွက်မှု မှတ်တမ်းခါတ်ပုံများ.....	၁၁
၈။	ကျေးရွာအခြေခံအချက်အလက်(ပုံစံ-၁).....	၁၂-၁၄
၉။	စီမံကိန်းစက်ဝန်းအချိန်ဇယား(ပုံစံ-၂) .....	၁၅
၁၀။	ကျေးရွာဖွံ့ဖြိုးရေးဦးစားပေးအစီအစဉ်(ပုံစံ-၃) .....	၁၆-၁၇
၁၁။	ကဏ္ဍအလိုက်ဦးစားပေးဖွံ့ဖြိုးရေးလုပ်ငန်းစဉ်များ .....	၁၈
၁၂။	LIFT၏နည်းပညာအကူအညီဖြင့်ရေးဆွဲထားသောကျေးရွာဖွံ့ဖြိုးရေးအစီအစဉ် ကိုးကားချက် .....	၁၉

LIFT၏နည်းပညာအကူအညီဖြင့်ရေးဆွဲထားသောကျေးရွာဖွံ့ဖြိုးရေးအစီအစဉ်မှ အချက်အလက်များကို ကိုးကားအသုံး ပြုထားပါသည်။

# ၁။ မိုင်းခတ်မြို့နယ်အခြေပြမြေပုံ



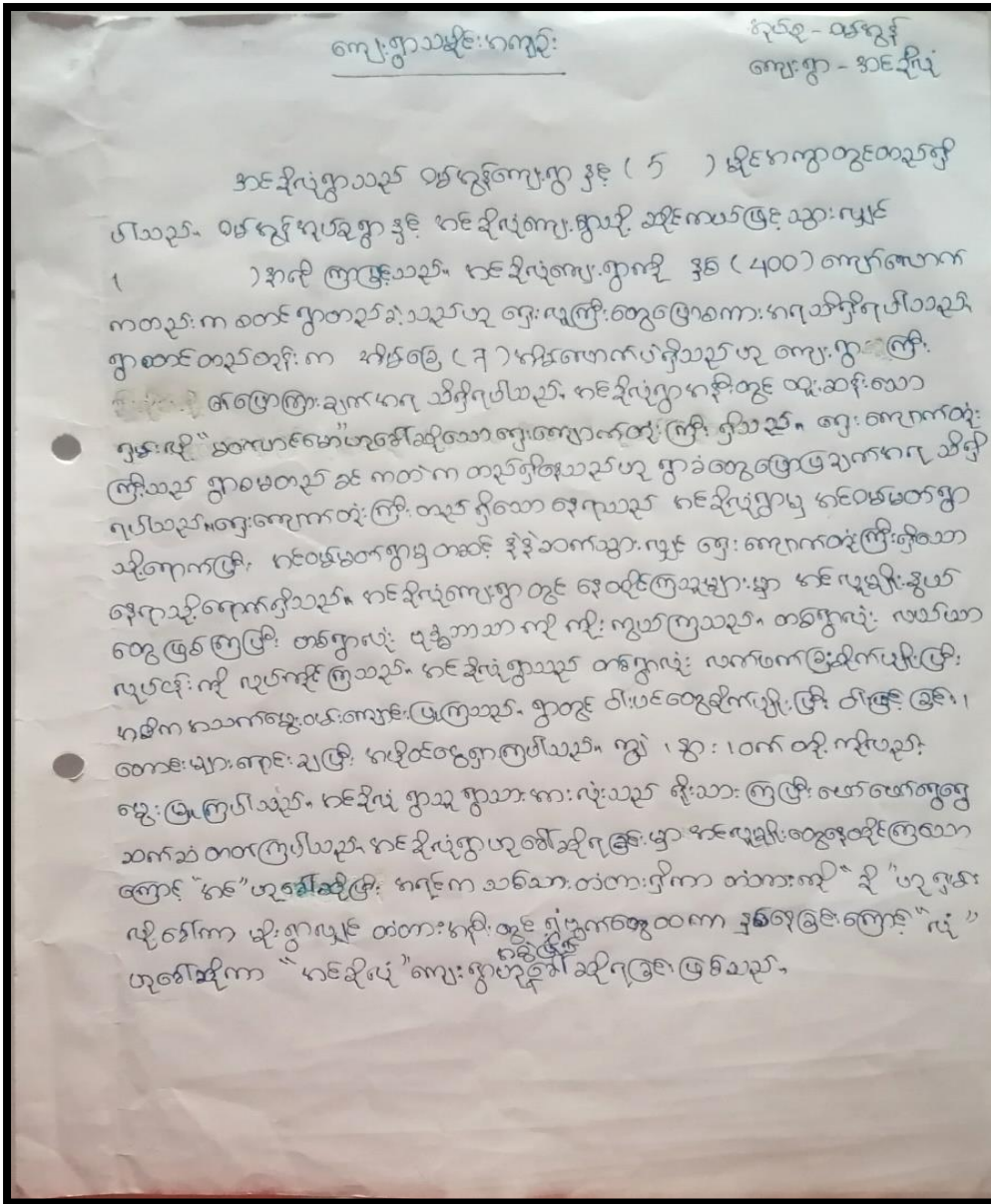
၂။ အင်ဒိုလုံ ကျေးရွာ အခြေပြမြေပုံ



၃။ ဝမ်အွန် ကျေးရွာအုပ်စု တွင်ပါဝင်သောကျေးရွာများစာရင်း

- |  |                             |
|--|-----------------------------|
| ၁ - ဝမ်အွန်ကျေးရွာ                     | ၁၂ - ဝမ်ဟေရွာ               |
| ၂ - ဝမ်ကန်ကျေးရွာ                      | ၁၃ - နောင်မုရွာ             |
| ၃ - ဟိုကျင်းကျေးရွာ                    | ၁၄ - နမ့်ပုံရွာ             |
| ၄ - ဝမ်ကောင်းပေါင်း(ခ) အင်နမ်းတော ရွာ  | ၁၅ - ဝမ်ကျန်ရွာ             |
| ၅ - အင်ဒိုလုံရွာ                       | ၁၆ - ဝမ်မိုင်ပင်းဆာရွာ      |
| ၆ - အင်ဝမ်ကျမ်ရွာ                      | ၁၇ - ဝမ်နမ့်ပါရွာ           |
| ၇ - အင်ဝမ်ကြုံရွာ                      | ၁၈ - အင်ပါကုန်ရွာ           |
| ၈ - အင်ဝမ်ပူးရွာ                       | ၁၉ - နမ့်ပေါက်ဝမ်ကျောင်းရွာ |
| ၉ - အင်ဝမ်မတ်ရွာ                       | ၂၀ - အင်ကောင်းယောင်းရွာ     |
| ၁၀ - အင်ယန်းခမ်းရွာ                    | ၂၁ - အင်ဆိုင်းရွာ           |
| ၁၁ - ဝမ်နားနောက် (ခ) ဝမ်နောင်ကျောက်ရွာ |                             |

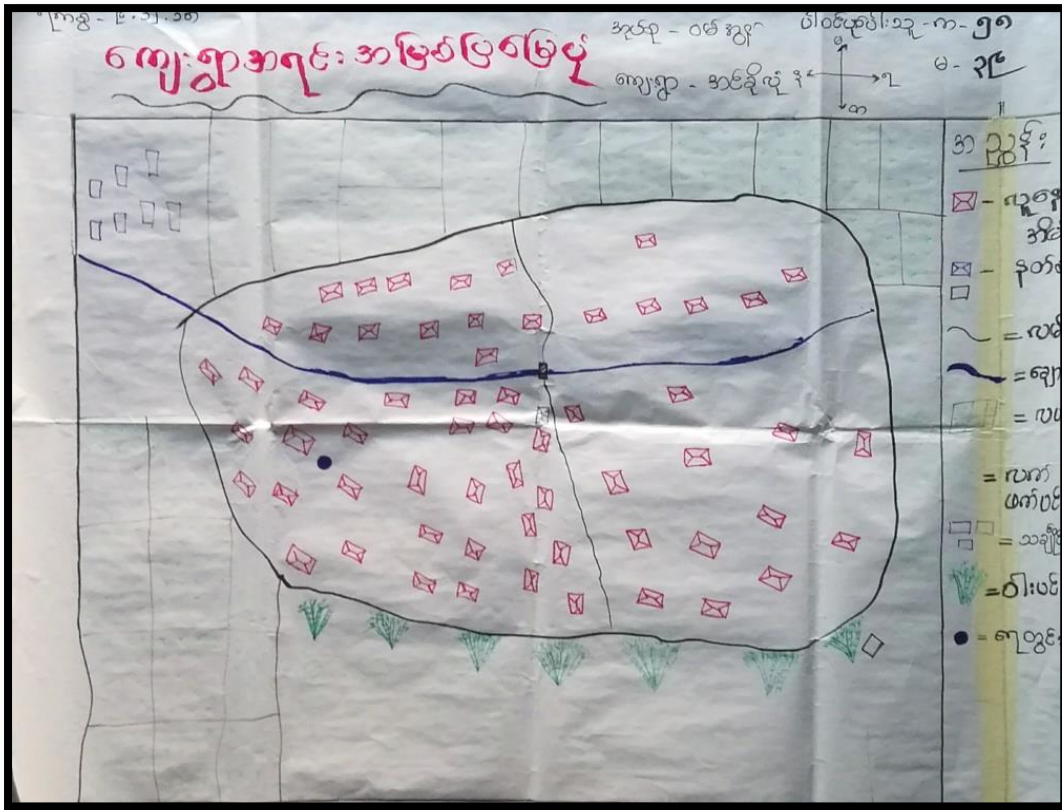
၄။ ကျေးရွာအခြေခံအချက်အလက်များ (ကျေးရွာသမိုင်းကြောင်း)



၅။ လူထုပူးပေါင်းပါဝင်သော လူမှုဆန်စစ်ခြင်းနှင့် အကဲဖြတ်ခြင်းလုပ်ငန်းစဉ် အကျဉ်းချုပ်ဖွဲ့စည်းပုံ

စဉ်	အသုံးပြုခဲ့သော PRA Tools များ
၁	ကျေးရွာအရင်းမြစ်ပြပုံ (Social Map)
၂	ရာသီခွင်ပြပြက္ခဒိန် (Seasonal Clender)
၃	ဥစ္စာနေကြွယ်ဝမှု ဦးစားပေးအဆင့်သတ်မှတ်ခြင်း (Wealth Ranking)
၄	ကျား၊ မ ပင့်ကူအိမ်သုံးသပ်ခြင်း (Cob Web)
၅	အရင်းအမြစ်အသုံးချမှုဖော်ထုတ်ခြင်း ဇယား (Asset Mapping)
၆	အဖွဲ့အစည်းချိတ်ဆက်မှုပြပုံ (Veen diagram)

၆။ ကျေးရွာဖွံ့ဖြိုးရေးအစီအစဉ်အတွက်အသုံးပြုခဲ့သော PRA tools တစ်ခုချင်းစီအတွက် သုံးသပ်ချက်များ လူမှုရေးနှင့် ကျေးရွာအရင်းအမြစ်ပြမြေပုံ



လူမှုရေးနှင့် ကျေးရွာအရင်းအမြစ်ပြမြေပုံ သုံးသပ်ချက်

၃၀၉-ဝမ်အွန်      ပါဝင်ဆွေးနွေးသူဦးရေက -      ၆၃၅-၉-၁၂-၂၀၁၆  
 ကျေးရွာ - အင်ဒိုလ်

လူမှုရေးနှင့် ကျေးရွာအရင်းအမြစ်ပြမြေပုံ  
 ဆွေးနွေးချက်နှင့် အသုံးပြုချက်

၁။ လယ်၊ တောတောင်၊ ဝါးပင် များကို ခြုံငုံပြီး အသက်  
 မွေးကြသည်။

၂။ သောက်သုံးရေမူ လုံခြုံမရှိပါ။

၃။ တစ်ကွယ်လုံး မုဒ္ဒတာသာ ကိုး ကွယ်ကြ သည်။

၄။ တွက် ပင်တစ်ပိုင် တစ်နိုင်စိုက်ပျိုးကြသည်။

၅။ ၂၀၀၀၊ ၂၅၀၀၊ ၃၀၀၀ ဝမ်း ပြုကြသည်။

ရာသီခွင်ပြ ပြက္ခဒိန်

ရာသီခွင်ပြ ပြက္ခဒိန်		ဝမ်းအုန်အုပ်စု											
အရက်အမှတ်	1	2	3	4	5	6	7	8	9	10	11	12	
ရာသီဥတု													
ရက်ပျိုးရေး													
မွေးမြူရေး													
လမ်း													
ဆောက်သုံး ရေဖူဖန်													
အစာ ဖူလုံမှု													
အားလပ်ပွဲ													
ပွဲတော်													
ကျွန်းစာ ရေး													
ဝေခွဲ													

ရာသီခွင်ပြ ပြက္ခဒိန် သုံးသပ်ချက်

အင်ဒိုလုံဈေးဥာ ရာသီခွင်ပြ ပြက္ခဒိန်  
 ဆွေးနွေးခြင်း နှင့် ဆန်းစစ်ခြင်း  
 ဝမ်းအုန်အုပ်စု

၁။ လယ်ကို အစိုကလုတ်ကို နှောသော်။  
 ၂။ ဆောင်းရာသီနှင့် နွေရာသီ တွင် လမ်းကောင်းပြီး  
 မိုးရာသီတွင် လမ်းများ ပျက်စီးသည်။  
 ၃။ လွှတ်ပင်အနည်းငယ် ဖန်တီးပျိုးသည်။  
 ၄။ ဆောက်သုံး ရေဖူလုံ ဖြစ်သည်။  
 ၅။ စာပေလမ်းတွင် အစာပျက်လပ်မှု ရှိသည်။  
 ၆။ ကြက်၊ ဝက်၊ ကျွဲ၊ ခွေး၊ မွေးမြူ ကြသည်။  
 ၇။ ၁၊ ၁၁၊ ၂၂ လမ်းတွင် စားနပ်ရိက္ခာ ရှိသည်။  
 ၈။ ၄၊ ၅၊ ၆ လမ်းတွင် ဝေခွဲမှု ရှိသည်။

ရာသီခွင်ပြ ပြက္ခဒိန်  
 နား - ၅၀  
 မှတ် - ၃၄

ဥစ္စာနေကြွယ်ဝမှုအဆင့်သတ်မှတ်ခြင်း

အုပ်စု-ဝမ်းအိမ်  
ကျေးရွာ-အင်ဒိုလူ

ဥစ္စာနေကြွယ်ဝမှုအဆင့်

ပါဝင်ဆွေးနွေးသူဦးရေက-၅၈  
မ-၃၉  
မေးခွဲ-၉-၁၂-၁၈

အဆင့်	သတ်မှတ်ချက်	အိမ်ထောင်စု အရေအတွက်	ရာခိုင်နှုန်း
အဆင့် (၁)	ဆိုင်ကယ်၊ လယ်ထွန်၊ စပါးကြိတ်စက်၊ လယ်၊ စိုက်ခင်း၊ တောင်ယာ၊ ဂျွန်၊ ဝက်၊ ဖြူ	၁၀	၁၇%
အဆင့် (၂)	လယ်ထွန်၊ စပါးကြိတ် လယ်၊ စိုက်ခင်း၊ တောင်ယာ ဂျွန်၊ ဝက်၊ ဖြူ	၁၀	၁၇%
အဆင့် (၃)	လယ်၊ တောင်ယာ၊ စိုက်ခင်း၊ ဖြူ၊ ဝက်	၄၀	၆၆%
အဆင့် (၄)			
စုစုပေါင်း		၆၀	၁၀၀%

ဥစ္စာနေကြွယ်ဝမှုအဆင့်သတ်မှတ်ခြင်း၏ သုံးသပ်ချက်

အုပ်စု-ဝမ်းအိမ်  
ကျေးရွာ-အင်ဒိုလူ

ဥစ္စာနေကြွယ်ဝမှုအဆင့်


ပါဝင်ဆွေးနွေးသူဦးရေက-၅၈  
မ-၃၉  
မေးခွဲ-၉-၁၂-၁၈

ဆွေးနွေးချက်နှစ်ဆန်းစစ်ချက်

- \* ဆင်းရဲနွမ်းပါးသော အိမ်ထောင်စု (၄၀) ရှိပါသည်။
- \* လုပ်ကိုင်ရန် လယ်ယာ နည်းပါးခြင်း၊ စိုက်ပျိုးရေးတွင် အပင်များ  
ပိုကျခြင်း နှင့် ပျိုးစေ့များ ရွာပါးခြင်းကြောင့် နွမ်းပါးကြခြင်း  
ဖြစ်ပါသည်။
- \* ၎င်းတို့ လိုအပ်ချက်များကို သေချာစွာ နားထောင်ပေးခြင်း၊  
ရှင်း ပြပေးခြင်း နှင့် သူတို့၏ ဖြောင့်မတ်ချက်များကို အရေးထား  
ဆွေးနွေးပေးခြင်း ဖြစ် ဖွဲ့ဖြိုးရေး အစီအစဉ်များတွင် ပါဝင်လာ  
အောင်ဆောင်ရွက်နိုင်ပါသည်။
- \* မီးလင်းရေး လုပ်ငန်း၊ အိမ်တိုင်ရာရောက်ရေး၊ ရေပေးခြင်း  
ဆေးပေးခန်း လုပ်ငန်းများသည် ကျေးရွာရှိ ဆင်းရဲနွမ်းပါးသူ  
များ သာမက ကျေးရွာတစ်ခုလုံး အား ဖွံ့ဖြိုးတိုးတက်စေပါသည်။



ကျား၊ မ ပင့်ကူအိမ်သုံးသပ်ခြင်း



ကျား၊ မ ပင့်ကူအိမ်သုံးသပ်ချက်

ဆုပုံစု - ဝမ်အွန်  
ကျေးဇူး - ဝမ်အွန်အောင်နိုင်သူ  
ရက်စွဲ - ၉.၂.၁၈  
က - ၅၅  
မ - ၃၉

ပင့်ကူ အိမ်သုံး သပ်ခြင်း


ဆွေးနွေးခြင်း နှင့် ဆန်းစစ်ခြင်း

၁။ အမျိုးသမီး များ ၏ အလုပ် ကို အခွင့်အလမ်း လုပ်ငန်း ဖြစ်  
အမွေ ဂုဏ် ချီးမြှင့် ဖြစ်မှု ကို တွေ့အား နည်းသည်။

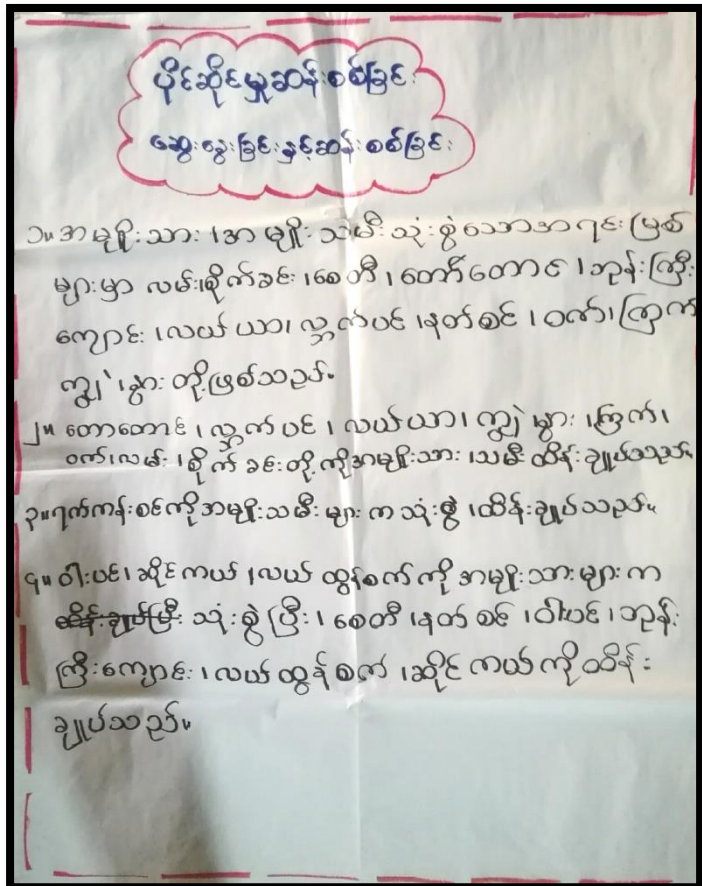
၂။ ပညာရေး သင် ယူနိုင် မှု တွင် အမျိုးသမီး များ သည် အား  
အနည်း ဆုံး ဖြစ်သည်။

၃။ ဘာသာရေး ကို ဝမ်းမြောက် နှင့် အဖွဲ့အစည်း တွင် ပါဝင်  
မှု သည် တန်းတူ ဖြစ်သည်။

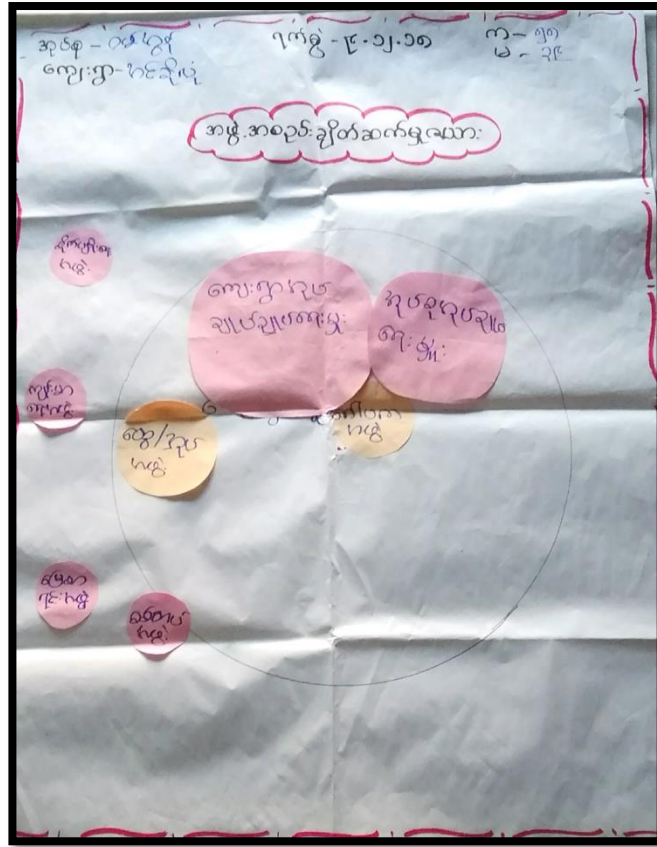
ကျေးရွာအရင်းအမြစ်အသုံးချမှုဇယား



ကျေးရွာအရင်းအမြစ်အသုံးချမှုဇယား သုံးသပ်ချက်



### အဖွဲ့အစည်းချိတ်ဆက်မှုပြမြေပုံ



### အဖွဲ့အစည်းချိတ်ဆက်မှုပြမြေပုံ သုံးသပ်ချက်

အုပ်စု - ဝမ်အုပ်စု  
 ကျေးဇူး - အင်ဒိုလုံ  
 ရက်စွဲ - ၉.၁၂.၁၈  
 က-၅၈  
 မ-၃၉

အဖွဲ့အစည်းချိတ်ဆက်မှုပြမြေပုံ

အဖွဲ့အစည်းခြင်းနှင့် ဆန်းစစ်ခြင်း

၁။ ကျေးဇူးရှိကျေးဇူးတင်မှုများအားဖြင့် သည်အုပ်စုအုပ်စုများ  
 ကျေးဇူး၊ ကျေးဇူးတင်မှုနှင့်ဆက်သွယ်ပြီးကျေးဇူးတင်မှုဖြင့်  
 ကျေးဇူးတင်မှုများကိုလုပ်ဆောင်သည်။

၂။ ဂေါ်တအဖွဲ့သည်ကျေးဇူးတင်မှုများ၊ နာကျင်မှုများကို  
 ကျေးဇူးတင်မှုများကိုလုပ်ဆောင်သည်။

၃။ ကျေးဇူးတင်မှုများသည် ကျေးဇူးတင်မှုများကိုလုပ်ဆောင်  
 သည်။

၄။ ကျေးဇူးတင်မှုများသည် ကျေးဇူးတင်မှုများကိုလုပ်ဆောင်  
 သည်။

### ၇။ ကျေးရွာဖွံ့ဖြိုးရေးအစီအစဉ်ဆောင်ရွက်မှု မှတ်တမ်းခါတ်ပုံများ

ကျေးရွာအစည်းအဝေးနှင့် PRA Tools များအသုံးပြု၍ အချက်အလက်ကောက်ခံခြင်း



၈။ ကျေးရွာအခြေခံအချက်အလက်(ပုံစံ-၁)

lat - 21.647005  
lon - 99.208822

ပုံစံ - ၈ - ၁ ကျေးရွာအခြေခံအချက်အလက်များ (Form PC 1)

လမ်းညွှန်ချက်၊ ကျေးရွာတစ်ရွာသို့ ပထမဆုံးမိတ်ဆက်စရိုး သွားရောက်သောအခါ လူထုစည်းရုံးရေးမှူးသည် ကျေးရွာ ဝေါင်းစောင်များအား ကျေးရွာအချက်အလက်များကို မေတ္တာရပ်ခံ၍ တောင်းခံရသည်။ ဤအချက်အလက်များကို စီမံကိန်း မိတ်ဆက်အစည်းဝေးပတ်ပတ်တောင်းခံရမည်။ စီမံကိန်းမိတ်ဆက်အစည်းဝေးတွင် လူထုစည်းရုံးရေးမှူးသည် ဤအချက်အလက် များအား စစ်သေးပြီး မှန်ကန်အောင်ပြုလုပ်ရမည်။ ပြီးနောက်တွင် လူထုစည်းရုံးရေးမှူးမှ သတင်းအချက်အလက်ထံသို့ Tablets မှ တစ်ဆင့် ပြည့်သွင်းရမည်။

ကျေးရွာဝေါင်းစောင် အမည် (မြို့နယ်) ဦးလျှော်	ကျေးရွာဝေါင်းစောင်၏ ဝန်းနံပါတ်	လူထုစည်းရုံးရေးမှူး၏ အမည် ဒေါ်ခင်စုတ် တစ်
ပြည်နယ်၊တိုင်းဒေသကြီး ရှမ်း (အရှေ့)	မြို့နယ် မိုင်းတော်	ကျေးရွာအုပ်စု ဝမ်းဟူန်
		ကျေးရွာ အင်ဒိုလုံ

**က။ လူဦးရေ**

လူမျိုးစု	အိမ်ထောင်စုအရေအတွက်	ကိုးကွယ်သည့်ဘာသာ	အိမ်ထောင်စုအရေအတွက်
လူမျိုးစု (၁) <del>ဗမာ</del>	102	ဘာသာ (၁) <del>ဗုဒ္ဓ</del>	102
လူမျိုးစု (၂) -----		ဘာသာ (၂) -----	
လူမျိုးစု (၃) -----		ဘာသာ (၃) -----	
လူမျိုးစု (၄) -----		ဘာသာ (၄) -----	
လူမျိုးစု (၅) -----		ဘာသာ (၅) -----	
လူမျိုးစုစရာ -----		ဘာသာစရာ -----	
အခြား			
	အရေအတွက်		
မသန်စွမ်းသူများ	5		
က်ကြီးရွယ်အိုများ (၆၅ နှစ် နှင့် အထက်)	29		
စစ်ဘေးရှောင်	-		

	အမျိုးသား (အရေအတွက်)	အမျိုးသမီး (အရေအတွက်)
လူဦးရေ		
လူမျိုးစု (၁) <del>ဗမာ</del>	201	207
လူမျိုးစု (၂) -----		
လူမျိုးစု (၃) -----		
လူမျိုးစု (၄) -----		
လူမျိုးစု (၅) -----		
အခြား		
အိမ်ထောင်ဦးစီး	92	10

1

(ခ) အခြေခံအထောက်အအံ့ အသုံးအဆောင်များ

စာသင်ကျောင်း	အမှတ် ခြံပါ	ကျွန်းမာရေး	အမှတ် ခြံပါ	ဘာသာရေး အထောက် အအံ့များ	အမှတ် ခြံပါ
မူကြိုကျောင်း	<input type="checkbox"/>	တိုက်နယ်ဆေးရုံ	<input type="checkbox"/>	ဓဇတီ	<input checked="" type="checkbox"/>
မူလတန်းကျောင်း	<input type="checkbox"/>	ကျွန်းမာရေးဌာန	<input type="checkbox"/>	ဘုန်းကြီးကျောင်း	<input checked="" type="checkbox"/>
မူလနှစ်ကျောင်း	<input type="checkbox"/>	ကျွန်းမာရေးဌာနခွဲ	<input type="checkbox"/>	ဟိန္ဒူဘုရားကျောင်း	<input type="checkbox"/>
အလယ်တန်းကျောင်း	<input type="checkbox"/>	ဆေးပေးခန်း	<input type="checkbox"/>	ရေစင်ယာန်ကျောင်း	<input type="checkbox"/>
လယ်လွန်ကျောင်း	<input type="checkbox"/>	အခြား	<input type="checkbox"/>	ဓလီ	<input type="checkbox"/>
အထက်တန်းကျောင်း	<input type="checkbox"/>			အခြား	<input type="checkbox"/>
အခြား	<input type="checkbox"/>				
မှတ်ချက်		မှတ်ချက်		မှတ်ချက်	

(ဂ) ကျွမ်းကျင်သူများမှတ်တမ်း (ကျေးရွာတွင်နေထိုင်သော သို့မဟုတ် တခြားရွာမှလာရောက်သော ကျွမ်းကျင်သူများ)

(ခ) စာသင်ကျောင်း			(၂) ကျွန်းမာရေး			(၃) လက်မှုပညာရှင်		
	ရွာတွင်နေ ထိုင်သူ	အခြားရွာမှ လာသူ		ရွာတွင်နေ ထိုင်သူ	အခြား ရွာမှ လာသူ		ရွာတွင် နေထိုင်သူ	အခြားရွာ မှလာသူ
မူလတန်းပြဆရာ/မ	<input type="checkbox"/>	<input type="checkbox"/>	ဆရာဝန်	<input type="checkbox"/>	<input type="checkbox"/>	လက်သမား	<input checked="" type="checkbox"/>	<input type="checkbox"/>
အထက်တန်းပြဆရာ/မ	<input type="checkbox"/>	<input type="checkbox"/>	လက်ထောက် ကျွန်းမာရေးမှူး	<input type="checkbox"/>	<input type="checkbox"/>	ပန်းရံ	<input type="checkbox"/>	<input type="checkbox"/>
အလယ်တန်းပြဆရာ/မ	<input type="checkbox"/>	<input type="checkbox"/>	အမျိုးသမီးကျွန်းမာရေး ဆရာမ	<input type="checkbox"/>	<input type="checkbox"/>	လျှပ်စစ်ကျွမ်းကျင် မီးသမား	<input type="checkbox"/>	<input type="checkbox"/>
မူကြိုဆရာ/မ	<input type="checkbox"/>	<input type="checkbox"/>	သားမွှားဆရာမ	<input type="checkbox"/>	<input type="checkbox"/>	ရေပိုက်သွယ်သူ	<input checked="" type="checkbox"/>	<input type="checkbox"/>
အခြား	<input type="checkbox"/>	<input type="checkbox"/>	ပြည်သူ့ကျွန်းမာရေးလုပ်သား	<input type="checkbox"/>	<input type="checkbox"/>	စက်ပြင်ဆရာ	<input type="checkbox"/>	<input type="checkbox"/>
မှတ်ချက်			မှတ်ချက်			မှတ်ချက်		

(ဃ) ကျေးရွာသို့ ရောက်ရှိနိုင်သည့် လမ်းအခြေအနေ / ကျေးရွာတစ်ရွာသည် ၎င်း၏ ကျေးရွာအုပ်စုနှင့် ဆက်သွယ်ထားသော လမ်းအခြေအနေ (အောက်ပါတို့ကို ဝိုင်းပါ)

ကျောက်ကြမ်းလမ်း      ကတ္တရာလမ်း      ကွန်ကရစ်လမ်း      မော်တော်ဆိုင်ကယ်လမ်း  
 ကျောက်စင်းစမ်း      မြေသားလမ်း      လူသွားလမ်း      အခြား \_\_\_\_\_

(င) ကျေးရွာဖွံ့ဖြိုးမှုစီမံချက်

- (၁) လူထုဗဟိုပြုစီမံကိန်းမစတင်မီ ဤကျေးရွာတွင်ကျေးရွာဖွံ့ဖြိုးမှု စီမံချက်ရှိခဲ့ပါသလား? ဝိုင်းပါ
- (၂) ရှိခဲ့ပါလျှင် ဤစီမံချက်ကို မည်သည့် ခုနှစ်တွင်ပြင်ဆင်ခဲ့ပါသနည်း? ရှိပါသည်/မရှိပါ/မသိပါ
- (၃) ဤစီမံချက်ကို ဖြည့်နယ်မှအတည်ပြုခဲ့ပါသလား? နှစ်-----/မသိပါ
- ပြုခဲ့ပါသည်/မပြုခဲ့ပါ /မသိပါ

(ဂ) ခရီးအကွာအဝေး

- (ဝ) ဤကျေးရွာ၏ဝဟိုမှ ၎င်းကျေးရွာအုပ်စု၏ဝဟိုအထိ ခရီးပိုင်မည်မျှကွာဝေးသနည်း? ပိုင်-13/မသိပါ
- (၂) ဤကျေးရွာမှ ၎င်းကျေးရွာအုပ်စုဝဟိုအထိ သွားလာရာတွင်ကြာမြင့်သည့်အချိန်။

ခြောက်သွေ့ရာသီတွင်ကြာချိန် 00-30-00 ထော်လာရီ/မော်တော်ဆိုင်ကယ်/ခြေလျင်/လား/မော်တော်ဘုတ်/  
အခြား: -----

မိုးရာသီတွင်ကြာချိန် 00-45-00 ထော်လာရီ/မော်တော်ဆိုင်ကယ်/ခြေလျင်/လား/မော်တော်ဘုတ်/  
အခြား: -----

(ဃ) ပတ်ဝန်းကျင်ဆိုင်ရာ သဘာဝဘေးအန္တရာယ်

ဤကျေးရွာတွင် ရေကြီးခြင်းကဲ့သို့ သဘာဝဘေးအန္တရာယ်ကျရောက်ဖူးခြင်း ရှိပါသလား။  
 မရှိပါ  ရှိပါသည် ရှိလျှင်ဖော်ပြပါ -----

(ဇ) ကျေးရွာတွင် ခွဲစည်းထားသော အဖွဲ့အစည်းများ

လူထုထုတ်ပြန်စီမံကိန်းမတိုင်မီ ဤကျေးရွာတွင် ကျေးရွာဖွံ့ဖြိုးရေးအတွက် အစိုးရ (သို့) ရွာသားများကိုယ်တိုင်(သို့) စီမံကိန်းတစ်ခုခုမှ ခွဲစည်းထားသည့် အဖွဲ့အစည်းများရှိပါသလား။

- (ဝ) -----
- (၂) -----

(ဈ) အထွေထွေအုပ်ချုပ်ရေး ဦးစီးဌာန (GAD) မှ မှတ်တမ်းတင်ထားခြင်း

ဤကျေးရွာသည် အထွေထွေအုပ်ချုပ်ရေး ဦးစီးဌာန (GAD) မှ မှတ်တမ်းတင်ထားမှု ရှိပါသလား။  
 မရှိပါ  ရှိပါသည်

ကျေးရွာခေါင်းဆောင်

အမည် ဦးလှိုင်

လက်မှတ်  ဇန. ၈.၁၂.၁၈

လူထုစည်းရုံးရေးမှူး

အမည် ချန်းစွတ် ကမ်

လက်မှတ်  ဇန.စွဲ ၈.၁၂.၁၈

၉။ စီမံကိန်းစက်ဝန်းအချိန်ဇယား (ပုံစံ - ၂)

ပုံစံ - ၀ - ၂ - စီမံကိန်းစက်ဝန်းအချိန်ဇယား (PC 2)

လမ်းညွှန်ချက်၊ သက်ဆိုင်ရာလူထုစည်းရုံးရေးမှူး/လက်ထောက်နည်းပညာမှူးများမှ စီမံကိန်းစက်ဝန်းအဆင့်တစ်ခုစီပြီးစီးတိုင်း ကျေးရွာနှင့် ကျေးရွာအုပ်စုအတွက် ဤပုံစံကို ဖြည့်သွင်းရမည်။			
စည်းရုံးရေးမှူး/ဝန်ထမ်း အမည် <b>အောင်ကျော်စွာ</b>			
နေ့စွဲ	၀၀-၀၂-၂၀၁၇	စက်ဝန်းအားအမှတ်ဖြစ်ပါ	<input type="checkbox"/> စက်ဝန်း(၁) <input type="checkbox"/> စက်ဝန်း(၂) <input type="checkbox"/> စက်ဝန်း(၃)
ဖြည့်နယ်/တိုင်း ရှမ်း (အစေ့)	မြို့နယ် မိုင်းခတ်	ကျေးရွာအုပ်စု	ဝမ်ဗွာနဲ
		ကျေးရွာ	ဇာင်ရှီလဲ့

စီမံကိန်းဆောင်ရွက်မှုအဆင့်များ	နေ့စွဲ		အစည်းအဝေးတွင်တက်ရောက်သူအရေအတွက်					အိမ်ထောင်စု	အိမ်ထောင်စု %
	စတင်သည့်နေ့	ပြီးဆုံးသည့်နေ့	အမျိုးသားအရေအတွက်	အမျိုးသမီးအရေအတွက်	အိမ်ထောင်စုအရေအတွက်	လူမျိုးစုတက်ရောက်သူအရေအတွက်နှင့် လူမျိုးစုအမည်			
၀။ ကျေးရွာစီမံကိန်း မိတ်ဆက်အစည်းအဝေး	၉-၀၂-၂၀၁၈	၉-၀၂-၂၀၁၈	၅၈	၄၀	၁၅	၄၈	၁၁၆	၁၀၂	၉၆
၁။ ကျေးရွာဖွံ့ဖြိုးရေး စီမံချက်ရေးဆွဲခြင်းအစည်းအဝေး	၁၀-၀၂-၂၀၁၈	၁၀-၀၂-၂၀၁၈	၅၈	၄၀	၁၅	၄၈	၁၁၆	၁၀၂	၉၆
၂။ ကျေးရွာအုပ်စု လုပ်ငန်းဆုံးဖြတ်ချက်ချသည့်အစည်းအဝေး									
၃။ မြို့နယ်အဆင့် စီမံကိန်းရေးဆွဲရေးနှင့် အကောင်အထည်ဖော်ရေးကော်မတီ၏ စီမံကိန်း သုံးသပ်မှုအစည်းအဝေး			မလို	မလို	မလို	မလို		မလို	မလို
၄။ မြို့နယ် စီမံကိန်းရေးဆွဲရေးနှင့် အကောင်အထည်ဖော်ရေး ကော်မတီ၏ဆုံးဖြတ်ချက်ကို ရွာသို့ အသိပေးအကြောင်းကြားသည့် အစည်းအဝေး									



၁၀။ ကျေးရွာဖွံ့ဖြိုးရေး ဦးစားပေးအစီအစဉ် ( ပုံစံ -၃ )

ပုံစံ - ၀ - ၃ ကျေးရွာဖွံ့ဖြိုးရေး ဦးစားပေးအစီအစဉ် (Form PC 3)

လမ်းညွှန်ရွက် အဆင့်(၃) ကျေးရွာဖွံ့ဖြိုးရေးအစီအစဉ်အစဉ်အစား ဦးစားပေးအစီအစဉ် ကျေးရွာစီမံကိန်း အထောက်အကူပြု ကော်မတီသည် လူထုစည်းရုံးရေးမှူးအကူအညီဖြင့် ဤပုံစံကိုပြည့်စုံအောင် ဖြည့်သွင်းရမည်။			
လူထုစည်းရုံးရေးမှူး/ဝန်ထမ်း အမည် ၃၄ : ဆူတက်တစ်			
ခုနှစ် ၂၀-၂၁-၂၀၂၁		<input type="checkbox"/> ကော်စန်းအား အမှတ်ဖြစ်ပါ (✓)၊ <input type="checkbox"/> ကော်စန်း(၁) <input type="checkbox"/> ကော်စန်း(၂) <input type="checkbox"/> ကော်စန်း(၃) <input type="checkbox"/> ကော်စန်း(၄)	
ပြည်နယ်/တိုင်း ရှမ်း(အရှေ့)	မြို့နယ် မိုင်းတော်	ကျေးရွာအုပ်စု ဝမ်ဒူချ်	ကျေးရွာ နာမ်နီလှိုင်

က။ အခက်အခဲအတားအဆီးများအားစွေးမွေးခြင်း - ယခုလက်ရှိအခြေအနေတွင်  
ဤကျေးရွာဖွံ့ဖြိုးတိုးတက်ရေးအတွက်  
အဓိက အခက်အခဲအတားအဆီးများသည် မည်သည်များဖြစ်ပါသနည်း။ (အမျိုးသား/သမီး အနည်းဆုံးအခက်အခဲ ၅  
ခုစီဖော်ပြပါ)

အမျိုးသား အဖွဲ့မှ တင်ပြသောအခက်အခဲအတားအဆီးများ	အမျိုးသမီး အဖွဲ့မှတင်ပြသောအခက်အခဲအတားအဆီးများ
၀ လျှပ်စစ်မီး မရရှိ စသည့် အခက်အခဲများ ဖြစ်ပေါ်နေခြင်း။	၀ ရွာတွင်းလမ်း မကောင်း၊ ဆေးရုံကောင်၊ အဆောက်အအုံများ မီး၊ ဖွား၊ ဖျား နာဆင် ဖြေ ရန်ခဲြင်း။
၂ ဆေးဆေးကုသခြင်း မရရှိဘဲ နာကျင်မှုများ ဖြစ်ပေါ်နေခြင်း။	၂ မီးရုံဆေးရုံကောင် နှစ်ဖက် နှစ်ဘက်အားလုံး မရရှိဘဲ နာကျင်မှုများ ဖြစ်ပေါ်နေခြင်း။
၃ ဆိုင်းကယ် မရှိ ဆေးရုံကောင် အား လား ဖျား ရက် ခံရခြင်း။	၃ ဆေးဝါးများ မရှိဆေးရုံကောင် နာကျင်မှု များ ဖြစ်ပေါ်နေခြင်း။
၄ ဆေးကုသခြင်း မရရှိဘဲ နာကျင်မှုများ ဖြစ်ပေါ်နေခြင်း။	၄ အွတ်မရှိဆေးရုံကောင် မီးကောင် မီးယို ခြင်း။
၅	၅ နာကျင်မှုများ ဖြစ်ပေါ်နေခြင်း၊ ဆေးရုံကောင် မရရှိဘဲ နာကျင်မှုများ ဖြစ်ပေါ်နေခြင်း။

ခ။ မျှော်မှန်းခြင်း - နောင်လာမည့် ( ၅ )နှစ် အတွင်း ကျေးရွာဖွံ့ဖြိုးရေး မျှော်မှန်းလျာထားချက်များအား တင်ပြပါ။

အမျိုးသားအဖွဲ့မှ တင်ပြသောမျှော်မှန်းချက်များ	အမျိုးသမီးအဖွဲ့မှ တင်ပြသောမျှော်မှန်းချက်များ
၀ လျှပ်စစ်မီး ရရှိရန် ဆိုလျှင် နှစ်ဘက် အားလုံး လွယ်ကူ ဖြစ်မည်။	၀ လမ်းကောင်းလျှင် အားလုံး လွယ်ကူ ဖြစ် မည်။
၂ ဆေးဆေးကုသခြင်း မရရှိဘဲ နာကျင်မှုများ ဖြစ်ပေါ်နေခြင်း။	၂ မီးရုံဆေးရုံကောင် နှစ်ဖက် နှစ်ဘက်အားလုံး မရရှိဘဲ နာကျင်မှုများ ဖြစ်ပေါ်နေခြင်း။
၃ ဆိုင်းကယ် မရှိ ဆေးရုံကောင် အား လား ဖျား ရက် ခံရခြင်း။	၃ ဆေးဝါးများ မရှိဆေးရုံကောင် နာကျင်မှု များ ဖြစ်ပေါ်နေခြင်း။
၄ ဆေးကုသခြင်း မရရှိဘဲ နာကျင်မှုများ ဖြစ်ပေါ်နေခြင်း။	၄ အွတ်မရှိဆေးရုံကောင် မီးကောင် မီးယို ခြင်း။
၅	၅ နာကျင်မှုများ ဖြစ်ပေါ်နေခြင်း၊ ဆေးရုံကောင် မရရှိဘဲ နာကျင်မှုများ ဖြစ်ပေါ်နေခြင်း။

၈။ လူထုစီမံကိန်း၏ လာမည့် ( ၄ ) နှစ်အတွက် အကျုံးဝင်သော ဦးစားပေး ဖွံ့ဖြိုးတိုးတက်မှု လုပ်ငန်း အစီအစဉ်များအားဖော်ပြပါ။

အဆင့်	ကျေးရွာအတွက် ဦးစားပေး ဖွံ့ဖြိုးတိုးတက်မှု လုပ်ငန်းစဉ်များ	အဆိုပြုသူ (အမျိုးသားများ/ အမျိုးသမီးများ/အမျိုးသား+ အမျိုးသမီး)	ခန့်မှန်းကုန်ကျ ဝင်ရံ	အကျိုးခံစားခွင့်ရှိသူ ခန့်မှန်းခြေ အရေ အတွက်
၀	ကျေးရွာအတွက် ဝါးစင် (ကျေးရွာအတွက် ကျေးဇူးတင် အကျွေး)	ဇာမျိုးထွန်း	3,000,000	408
၂	ဇာမျိုးထွန်း	ဇာမျိုးထွန်း	7,500,000	408
၃	ရွာတွင်းလမ်း (ကျေးရွာအတွက်)	ဇာမျိုးထွန်း	13,460,000	408
၄	အေးစေ့စိုက်ရေး	ဇာမျိုးထွန်း + ဇာမျိုးထွန်း	30,000,000	408
၅	ဆိုင်လမ်း	ဇာမျိုးထွန်း	2,600,000	408

၉။ လူထုစီမံကိန်း၏ လာမည့် ( ၄ ) နှစ်အတွက် အကျုံးဝင်သော ဦးစားပေး ဖွံ့ဖြိုးတိုးတက်မှု လုပ်ငန်း အစီအစဉ်များအားဖော်ပြပါ။

အဆင့်	ကျေးရွာအတွက် ဦးစားပေး ဖွံ့ဖြိုး တိုးတက်မှု လုပ်ငန်းစဉ်များ	အဆိုပြုသူ (အမျိုးသားများ/ အမျိုးသမီးများ/အမျိုးသား+ အမျိုးသမီး)	အခန်းကဏ္ဍ
၀	ရိုးကား	ဇာမျိုးထွန်း	ပိတ်ဆို့ရေး
၂	ဘက်စာရိ	ဇာမျိုးထွန်း	ပိတ်ဆို့ရေး
၃	ဆိုင်ကယ်	ဇာမျိုးထွန်း	ပိတ်ဆို့ရေး
၄	ဘွဲ့ပေး (အမျိုး သမီး)	ဇာမျိုးထွန်း	ပိတ်ဆို့ရေး
၅			

ခေါင်းစောင်၊ ကျေးရွာစီမံကိန်းအထောက်အကူပြုကော်မတီမှ အတည်ပြုသည်။

အမည် ဇာမျိုးထွန်း လက်မှတ် [Signature] ၀၄.၉.၂၀.၂၁.၂၀၂၀

၁၁။ ကဏ္ဍအလိုက် ဦးစားပေးလုပ်ငန်းချုပ်စဉ်များ

အင်ဒိုဂျစ်

ကဏ္ဍအလိုက် ဦးစားပေးလုပ်ငန်းချုပ်စဉ်များ

ကဏ္ဍ	ဦးစားပေး အဆင့်	လုပ်ငန်းအမျိုးအစား	အဆိုပြုသူ (အမှန်ဖြစ်ရန်)			ခုနှစ်	ထောက်ပံ့မည့်အဖွဲ့အစည်း (သို့) ဌာန	မှတ်ချက်
			ကျား	မ	ကျား+မ			
အပြိုင်အဆောင်ဆောင်ကဏ္ဍ (လမ်း/တံတား/ရေပျံ/ရေ/ရေလှေ)	၀	ကျွယ်လည်ရွှေခြင်း (ကျွယ်လည်ရွှေ ဖြန့်ဖြူးပေးခြင်း)		✓				
	၂	အင်ဂျင်နီယာ	✓					
	၃	ရွာထွန်း ဓား (ကွန်ကရစ်)		✓				
	၄	ဆိုင်ရာဇာ		✓				
	၅							
လူမှုစီးပွား/ ကျန်းမာရေး နှင့် ဆိုင်ရာ အဆောင်ဆောင်ကဏ္ဍ (အဆောင်အယောင်)	၀	ဆေးပေး ဝန်			✓			
	၂							
	၃							
	၄							
	၅							
ဆက်လက်လုပ်ငန်းစဉ်ကဏ္ဍ (စိုက်ပျိုးရေး/ ရေပျံ/ ရေ/ ရေလှေ အဆောင်အယောင်)	၀							
	၂							
	၃							
	၄							
	၅							
သဘာဝဘေးအန္တရာယ် လျော့ချရေး ကဏ္ဍ	၀							
	၂							
	၃							
	၄							
	၅							
အခြားကဏ္ဍ (ဌာနဆိုင်ရာများ/ လူမှုစီးပွား/ နိုင်ငံခြား နှင့် အကောင်အထည်ဖော်ဆောင်ရွက်ရေး/ နိုင်ငံခြားမှ အထောက်အပံ့)	၀	မိုးဇာ	✓					
	၂	တက်ထရီ	✓					
	၃	ဆိုင်ရာဇာ	✓					
	၄	ဝွယ် (အမှတ်: ၇၃)		✓				
	၅							

၁၂။ ကိုးကားချက်

ကျေးရွာဖွံ့ဖြိုးရေး အစီအစဉ်မှ ကိုးကားချက်များ

စဉ်	အကြောင်းအရာ	(၄၈) ဇယားအညွှန်း		မှတ်ချက်
		ကိုးကားရန်	လေ့လာရန်	
၁။	ကျေးရွာအခြေခံအချက်အလက်များ	ဇယား ၁၊ ၃၊ ၂၊ ၃၊ ၆။	ဇယား ၈၊ ၂၂၊ ၂၇၊ ၃၀၊ ၄၂။	
၂။	လူမှုရေးအရင်းအမြစ်ပြုမြေပုံ	ဇယား ၄၊ ၅၊ ၁၄၊ ၂၂၊ ၃၇၊ ၄၀၊ ၄၁၊ ၄၂။	ဇယား ၈၊ ၁၃၊ ၂၇၊ ၃၈၊ ၄၄။	
၃။	ဥစ္စာနေကြွယ်ဝမှုအဆင့်သတ်မှတ်ချက်	ဇယား ၆၊ ၁၃။	ဇယား ၁၆။	
၄။	ပိုင်ဆိုင်မှုသုံးသပ်ခြင်း	ဇယား ၁၄၊ ၁၆၊ ၁၉၊ ၄၃၊ ၄၅၊ ၃၇။	ဇယား ၁၃၊ ၁၇၊ ၃၈။	
၅။	ရာသီခွင်ပြပြကွဲဒီဇိုင်း	ဇယား ၉၊ ၁၅၊ ၂၄၊ ၃၄၊ ၃၇။	ဇယား ၂၂၊ ၂၆၊ ၃၅။	
၆။	ပင့်ကူအိမ်သုံးသပ်ချက်	ဇယား ၃၊ ၃၀၊ ၃၉၊ ၄၀။	ဇယား ၃၀။	
၇။	ဗင်းပုံစံ	ဇယား ၁၁၊ ၁၂။		

အင်ဒိုလုံ ကျေးရွာ ဖွံ့ဖြိုးရေးအစီအစဉ်ကို ဇယား ၄၈ ခုဖြင့် ဖော်ပြထားကြောင်းတွေ့ရသည်။



လူထုပဟိုပြုစီမံကိန်း

“ကျေးလက်လူထုအခြေပြု၊ ဖွံ့ဖြိုးမှုကိုတိုးရှေးရှု”

လူထုပဟိုပြုစီမံကိန်း၊ မိုင်းခတ်မြို့နယ်၊ ရှမ်းပြည်နယ် (အရှေ့ပိုင်း)