

ပြည်ထောင်စုသမ္မတမြန်မာနိုင်ငံတော်အစိုးရ
စိုက်ပျိုးရေး၊ မွေးမြူရေးနှင့် ဆည်မြောင်းဝန်ကြီးဌာန
ကျေးလက်ဒေသဖွံ့ဖြိုးတိုးတက်ရေးဦးစီးဌာန

လူထုပတ်ဝန်းကျင်ပြုစီမံကိန်း



ကျေးရွာဖွံ့ဖြိုးရေးအစီအစဉ်
Village Development Plan (VDP)
ဝမ်အွန်ကျေးရွာအုပ်စု၊ ဟိုကျင်းကျေးရွာ

မာတိကာ

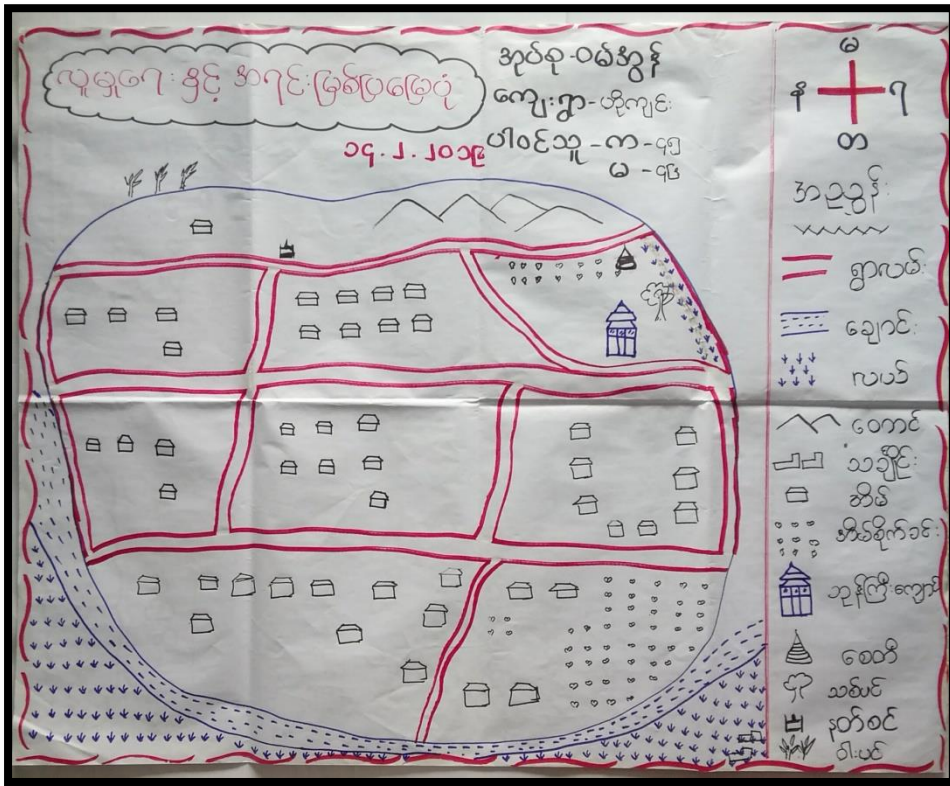
စဉ်	အကြောင်းအရာ	စာမျက်နှာ
၁။	မြို့နယ်မြေပုံ	၂
၂။	ကျေးရွာမြေပုံ(တည်နေရာ)	၃
၃။	အုပ်စုတွင်ပါဝင်သောကျေးရွာများစာရင်း	၃
၄။	ကျေးရွာအခြေခံအချက်အလက်များ (ကျေးရွာသမိုင်းကြောင်း)	၄
၅။	လူထုပူးပေါင်းပါဝင်သောလူမှုဆန်းစစ်ခြင်း နှင့် အကဲဖြတ်ခြင်းလုပ်ငန်းစဉ် (PSA/ PRA) အကျဉ်းချုပ်ဇယား.....	၄
၆။	ကျေးရွာဖွံ့ဖြိုးရေးအစီအစဉ်အတွက်အသုံးပြုခဲ့သော PRA tools များနှင့် တစ်ခုချင်းစီ အတွက်သုံးသပ်ချက်များ	၅-၁၀
၇။	ကျေးရွာဖွံ့ဖြိုးရေးအစီအစဉ်ဆောင်ရွက်မှုမှတ်တမ်းခါတ်ပုံများ	၁၁
၈။	ကျေးရွာအခြေခံအချက်အလက်(ပုံစံ-၁)	၁၂-၁၃
၉။	စီမံကိန်းစက်ဝန်းအချိန်ဇယား(ပုံစံ-၂)	၁၄
၁၀။	ကျေးရွာဖွံ့ဖြိုးရေးဦးစားပေးအစီအစဉ်(ပုံစံ-၃)	၁၅-၁၇
၁၁။	ကဏ္ဍအလိုက်ဦးစားပေးဖွံ့ဖြိုးရေးလုပ်ငန်းစဉ်များ	၁၈
၁၂။	LIFT၏နည်းပညာအကူအညီဖြင့်ရေးဆွဲထားသောကျေးရွာဖွံ့ဖြိုးရေးအစီအစဉ် ကိုးကားချက်	၁၉

LIFT၏နည်းပညာအကူအညီဖြင့်ရေးဆွဲထားသောကျေးရွာဖွံ့ဖြိုးရေးအစီအစဉ်မှ အချက်အလက်များကို ကိုးကားအသုံးပြုထားပါသည်။

၁။ မိုင်းခတ်မြို့နယ်အခြေပြမြေပုံ



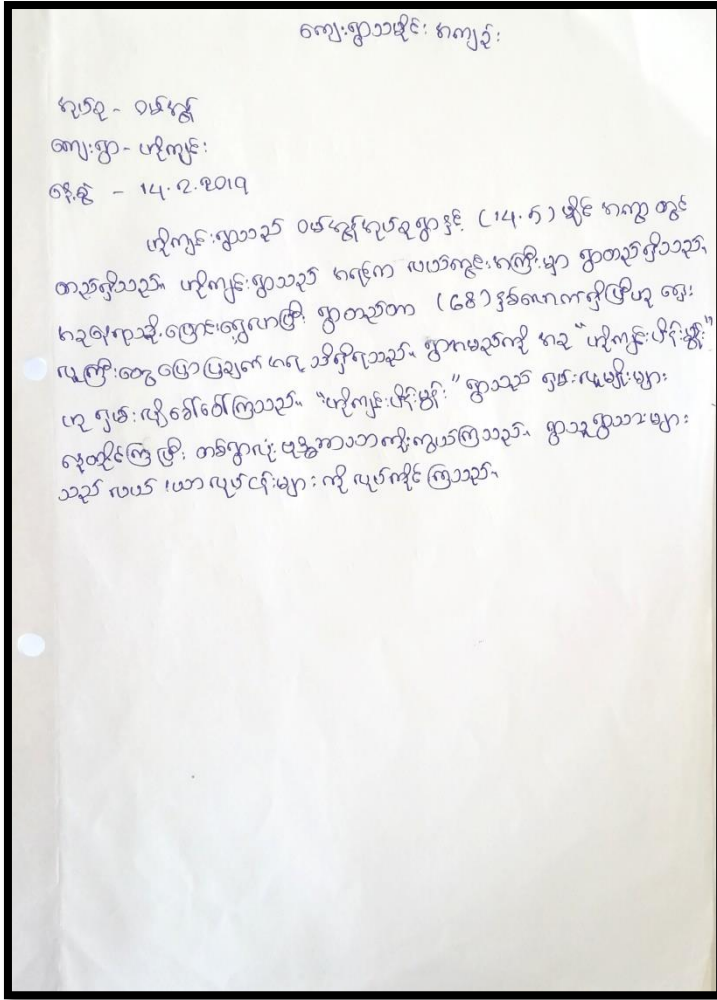
၂။ ဟိုကျင်းကျေးရွာ အခြေပြမြေပုံ



၃။ ဝမ်အွန် ကျေးရွာအုပ်စု တွင်ပါဝင်သောကျေးရွာများစာရင်း

- ၁ - ဝမ်အွန်ကျေးရွာ
- ၂ - ဝမ်ကန်ကျေးရွာ
- ၃ - ဟိုကျင်းကျေးရွာ
- ၄ - ဝမ်ကောင်းပေါင်း(ခ) အင်နမ်းတော ရွာ
- ၅ - အင်ခိုလုံရွာ
- ၆ - အင်ဝမ်ကျမ်ရွာ
- ၇ - အင်ဝမ်ကြုံရွာ
- ၈ - အင်ဝမ်ပူးရွာ
- ၉ - အင်ဝမ်မတ်ရွာ
- ၁၀ - အင်ယန်းခမ်းရွာ
- ၁၁ - ဝမ်နားနောက် (ခ) ဝမ်နောင်ကျောက်ရွာ
- ၁၂ - ဝမ်ဟေရွာ
- ၁၃ - နောင်မှရွာ
- ၁၄ - နမ့်ပုံရွာ
- ၁၅ - ဝမ်ကျန်ရွာ
- ၁၆ - ဝမ်မိုင်ပင်းဆာရွာ
- ၁၇ - ဝမ်နမ့်ပါရွာ
- ၁၈ - အင်ပါကန်ရွာ
- ၁၉ - နမ့်ပေါက်ဝမ်ကျောင်းရွာ
- ၂၀ - အင်ကောင်းယောင်းရွာ
- ၂၁ - အင်ဆိုင်းရွာ

၄။ ကျေးရွာအခြေခံအချက်အလက်များ (ကျေးရွာသမိုင်းကြောင်း)

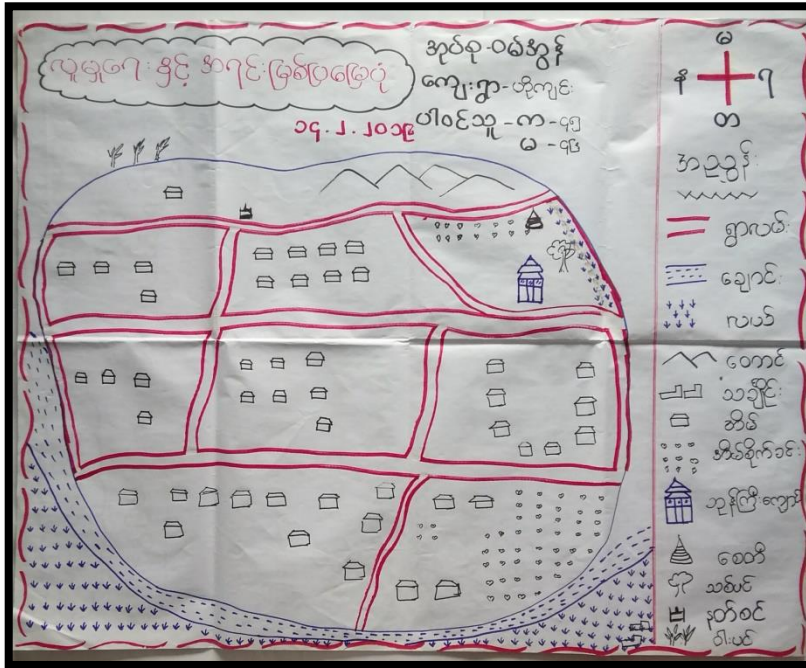


၅။ လူထုပူးပေါင်းပါဝင်သော လူမှုဆန်းစစ်ခြင်းနှင့် အကဲဖြတ်ခြင်းလုပ်ငန်းစဉ် အကျဉ်းချုပ်ဖော်ပြချက်

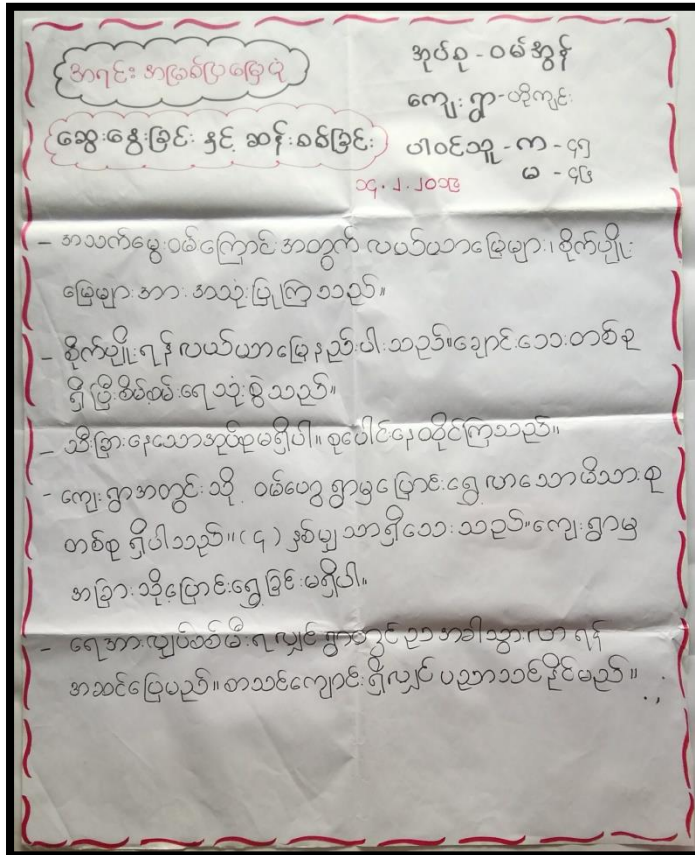
စဉ်	အသုံးပြုခဲ့သော PRA Tools များ
၁	ကျေးရွာအရင်းမြစ်ပြပုံ (Social Map)
၂	ရာသီခွင်ပြပြက္ခဒိန် (Seasonal Calendar)
၃	ဥစ္စာနေကြွယ်ဝမှု ဦးစားပေးအဆင့်သတ်မှတ်ခြင်း (Wealth Ranking)
၄	ကျား၊ မ ပင့်ကူအိမ်သုံးသပ်ခြင်း (Cob Web)
၅	အရင်းအမြစ်အသုံးချမှုဖော်ထုတ်ခြင်း ဖော်ပြချက် (Asset Mapping)
၆	အဖွဲ့အစည်းချိတ်ဆက်မှုပုံ (Venn diagram)

၆။ ကျေးရွာဖွံ့ဖြိုးရေးအစီအစဉ်အတွက်အသုံးပြုခဲ့သော PRA tools တစ်ခုချင်းစီအတွက် သုံးသပ်ချက်များ

လူမှုရေးနှင့် ကျေးရွာအရင်းအမြစ်ပြမြေပုံ



လူမှုရေးနှင့် ကျေးရွာအရင်းအမြစ်ပြမြေပုံ သုံးသပ်ချက်



ရာသီခွင်ပြ ပြက္ခဒိန်

ရာသီခွင်ပြ ပြက္ခဒိန်		အုပ်စု - ဝမ်အွန် · ကျေးဇူး - ဟိုကျွန်း										မှတ်ချက်	
		ပါဝင်သူ - က-၄၅ ၊ ဝ-၄၆ ၀၄.၂.၁၉											
အကြောင်းအရာ	ခါးစာ	မေလ	မတ်	ဇွဲ	မေ	ဇွဲ	ဇွဲ	ဇွဲ	ဇွဲ	ဇွဲ	ဇွဲ	ဇွဲ	မှတ်ချက်
ရာသီဥတု	☀️	☀️	☀️	☀️	☀️	☀️	☀️	☀️	☀️	☀️	☀️	☀️	☀️
ရေအရေအတွက်	☔️	☔️	☔️	☔️	☔️	☔️	☔️	☔️	☔️	☔️	☔️	☔️	☔️
မိုးရွာမှု	☁️	☁️	☁️	☁️	☁️	☁️	☁️	☁️	☁️	☁️	☁️	☁️	☁️
အပူချိန်	🌡️	🌡️	🌡️	🌡️	🌡️	🌡️	🌡️	🌡️	🌡️	🌡️	🌡️	🌡️	🌡️
လေအလျင်	🌬️	🌬️	🌬️	🌬️	🌬️	🌬️	🌬️	🌬️	🌬️	🌬️	🌬️	🌬️	🌬️
အခြားအချက်	📅	📅	📅	📅	📅	📅	📅	📅	📅	📅	📅	📅	📅

ရာသီခွင်ပြ ပြက္ခဒိန် သုံးသပ်ချက်

ရာသီခွင်ပြ ပြက္ခဒိန်

အုပ်စု - ဝမ်အွန်
ကျေးဇူး - ဟိုကျွန်း

ဆွေးနွေးခြင်း နှင့် ဆန်းစစ်ခြင်း
ပါဝင်သူ - က-၄၅ ၊ ဝ-၄၆
နေ့စွဲ - ၂၄. ၂. ၂၀၁၉

၁။ အစီအစဉ်အရ အသက်မွေးဝမ်းကျောင်း လုပ်ငန်းများမှာ လယ်ယာလုပ်ငန်းဖြစ်သည်။

၂။ အိမ်ထောင်စုအား လျှော့ချလုပ်ငန်းကို လုပ်ကိုင်ကြသည်။ အချို့သမီး အိမ်ထောင် ဦးစား (၁) အိမ်ထောင်စု ရှိပါသည်။

၃။ လျှော့ချလုပ်ငန်းကို စာနာနှစ်သက်လျှင် မလုပ်ကိုင်ပါ။

၄။ အစီအစဉ်အရ လျှော့ချလုပ်ငန်းများကို မလုပ်နိုင်သောအခါ ဝန်ထုပ်ဝန်ပိုး အခြေခံ တစ်နှစ် တစ်နှစ် ချိတ်စည်းနှင့် ကြက်ဝက်များကို ချိတ်ပျိုးမွေးမြူကြသည်။

၅။ ၎င်းတို့၏ စာနာနှစ်သက်စွာသည် တစ်နှစ်စာအား သုံးဆုတ်အထက်လျှင် မဟုတ်ပါ။

၆။ လျှော့ချလုပ်ငန်းအား အသက်မွေးဝမ်းကျောင်းနှင့် ဆက်စပ်သော အစီအစဉ်များသည် အလုပ်အကိုင်အခွင့်အလမ်းများပါ မြင်ကြသည်။

၇။ အချို့သမီးများ၏ အစီအစဉ်အရ အသက်မွေးဝမ်းကျောင်း လုပ်ငန်းများ ဖြစ်သော အစီအစဉ်များမှာ အိမ်ထောင်စု အသက်မွေးဝမ်းကျောင်း အစီအစဉ်များ မဟုတ်ကြောင်း ဖြစ်သည်။

ဥစ္စနေကြွယ်ဝမှုအဆင့်သတ်မှတ်ခြင်း

ဥစ္စနေကြွယ်ဝမှု အဆင့်: ဒုတိယ-ဝမ်းအွန် . ကျေးဇူး-ဟိုကျင်း
 ပါဝင်သူ-က-၄၅ ၂-၆-၄၆

အဆင့်	သတ်မှတ်ချက်	အိမ်ထောင်စု အရေအတွက်	ဥစ္စနေအိမ်
ချမ်းသာအောင် ဒုတိယ ①	ဆိုင်ကတ်၊ ပျဉ်ထောင်အိမ်၊ လက်ထွက်စက်၊ စပါး၊ ငြိတ်စက်၊ လယ်၊ စိုက်ခင်း၊ (ဤ၊ ဧရာ၊ ဧရာ၊ ဧရာ)၊ ဝတ်စုံ၊ ဖြစ်သည်။	၆	၁၃
အဆင့်အတန်း ②	ပျဉ်ထောင်အိမ်၊ ဆိုင်ကတ်၊ လယ်၊ ရွာအဝတ်စုံ၊ စပါး၊ ငြိတ်စက်၊ လယ်၊ စိုက်ခင်း (ဤ၊ ဧရာ၊ ဧရာ၊ ဧရာ) ဧရာ၊ ဝတ်	၃၀	၄၃
မဖြေလည် အဆင့် ③	ပျဉ်ထောင်အိမ်၊ ဆိုင်ကတ်၊ လယ်၊ (အိမ်အိမ်) စိုက်ခင်း၊ ဧရာ၊ ဝတ်	၃၀	၄၄
စုစုပေါင်း အဆင့်		၄၆	၁၀၀


ဥစ္စနေကြွယ်ဝမှုအဆင့်သတ်မှတ်ခြင်း၏ သုံးသပ်ချက်

ဥစ္စနေကြွယ်ဝမှု အဆင့်: ဒုတိယ-ဝမ်းအွန်
 ကျေးဇူး-ဟိုကျင်း
 ပါဝင်သူ-က-၄၅ ၂-၆-၄၆

ကျေးဇူးတင်ပေးပါ။ အိမ်ထောင်စု (၃၀) ဂရုစိုက်ပါ။
 ၂။ နှစ်ပေါင်း၇၅ ဖြစ်လာသည်။ ဖြစ်၊ ကောင်း၊ များ၊ ဖြစ်၊
 လုပ်ဆောင်ခြင်း၊ ကြောင့် ဖြစ်သည်။

၃။ ကျေးဇူးတင်ပေးခြင်း၊ ဖြစ်လာသည်။ (၃၀၀၀) ဂရု
 ဖြစ်၊ များ၊ ဖြစ်၊ သို့သော် ဖြစ် လုပ် (၅၀၀၀) ဂရု
 သည်။

ကျား၊ မ ပင့်ကူအိမ်သုံးသပ်ခြင်း



ကျား၊ မ ပင့်ကူအိမ်သုံးသပ်ချက်

ပင့်ကူအိမ် သုံးသပ်ခြင်း အုပ်စု-ဝမ်အွန်
 ဂျေ.ဂျာ-ပုလဲကျွန်း
 ဟိုင်းဘူ-က-၄၅
 ၆-၄၆


ဆွေ-မွေ-ခြင်း ဒွင်-ဆန်း-ဝမ်ခြင်း

၁။ အမျိုးသမီးများ၏ ဦးနှောက် ရေခဲခွံ-၂၄.၂.၂၀၁၇
 ခိုင်ခိုင်၊ ယုပပိုင်ခွင် အား နည်း
 သည်း ဥပမာ အမျိုး သားများ၏ ဂုဏ်ခွင့်သည်
 အများဆုံးဖြစ်ပြီး အမျိုး သမီးများသည် နည်းစွာ
 တတ်သည်၊ ဒါမှ တွေ့ရုံမျှ တွေ့သာ ဂုဏ်ရှိ ဖြစ်
 ဖြစ်နေတတ်သည်။

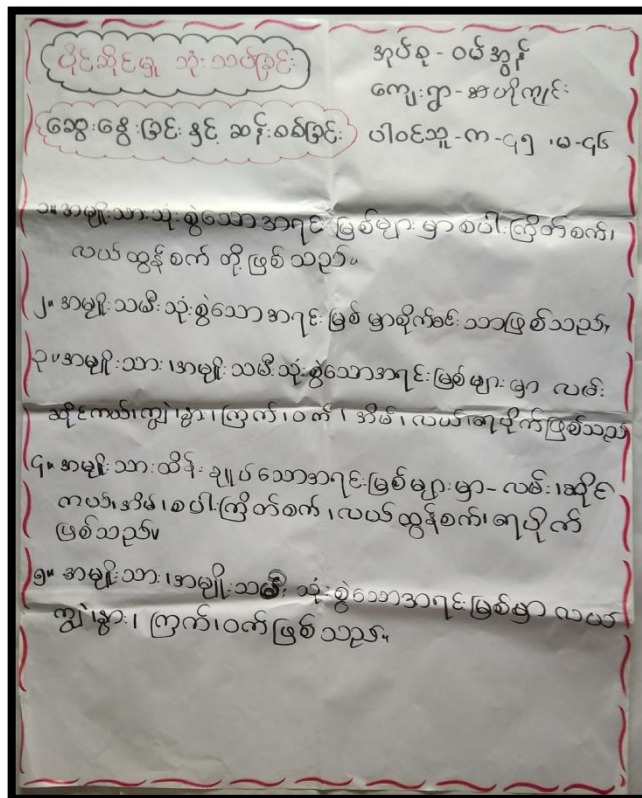
၂။ အမျိုးသမီးများ သာဝန်ပေး လောကီယုပတင်နည်း
 ဖြစ် ခံစားတွင်သာ ဖြစ်နေတတ်ခြင်း၊ ပညာရေး
 အား နည်းစွာဖြင့် ရွေးချယ် မဖြစ်ရ မအောင်မြင်
 ပါဝင် ဆုံးဖြတ်ခွင့် ရရှိမိမိဖြစ်နေတတ်သည်။

၃။ ဂျေ.ဂျာတွင် အမျိုးသမီး သီးသန့် အဆီပညာရေး
 ဆွေ-မွေ-ခြင်း ယုပပိုင်ခွင် ဒင် ယုပအား ဆွေ
 တန်း တူပေး ခြင်း ဖြစ် ပြီး ဂျေ.ဂျာ-ပုလဲကျွန်း
 ဆောင်ရွက်ရန် အမျိုးသမီး များ အား ပေး
 ပေးခြင်း ဖြစ် ကူညီ ခိုင်မည်။


ကျေးရွာအရင်းအမြစ်အသုံးချမှုဇယား



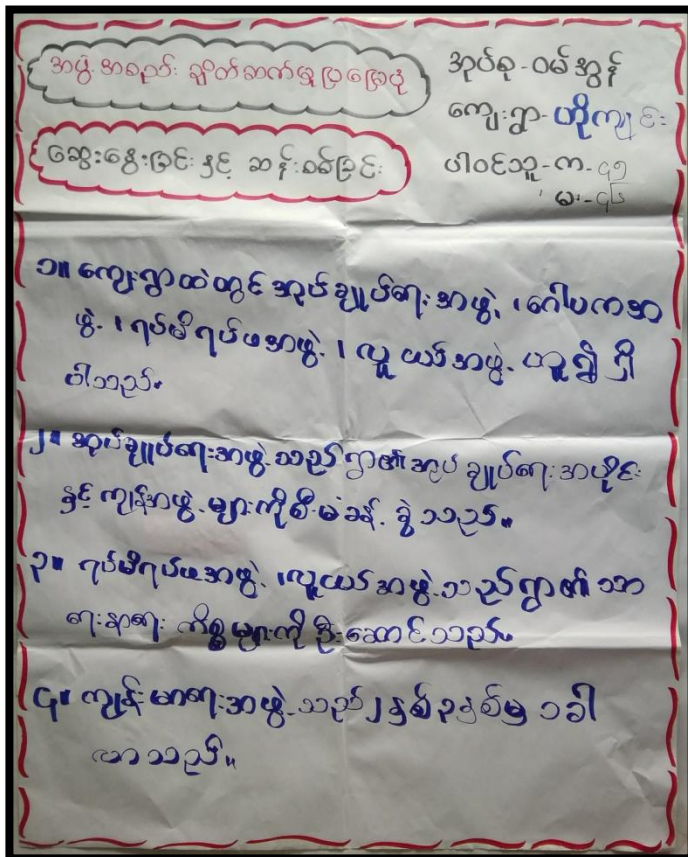
ကျေးရွာအရင်းအမြစ်အသုံးချမှုဇယား သုံးသပ်ချက်



အဖွဲ့အစည်းချိတ်ဆက်မှုပြမြေပုံ



အဖွဲ့အစည်းချိတ်ဆက်မှုပြမြေပုံ သုံးသပ်ချက်



၇။ ကျေးရွာဖွံ့ဖြိုးရေးအစီအစဉ်ဆောင်ရွက်မှုမှတ်တမ်းဓာတ်ပုံများ

ကျေးရွာအစည်းအဝေးနှင့် PRA Tools များအသုံးပြု၍ အချက်အလက်ကောက်ခံခြင်း



၈။ ကျေးရွာအခြေခံအချက်အလက်(ပုံစံ-၁)

Lat : ၃၇. ၅၆၆၀၃၉
Long : ၉၉. ၃၀၆၆၃၇၉

ပုံစံ - ၀ - ၁ ကျေးရွာအခြေခံအချက်အလက်များ (Form PC 1)

လမ်းညွှန်ချက်၊ ကျေးရွာတစ်ရွာသို့ ပထမဆုံးမိတ်ဆက်ရေး သွားရောက်သောအခါ လူထုစည်းရုံးရေးမှူးသည် ကျေးရွာ
ခေါင်းဆောင်များအား ကျေးရွာအချက်အလက်များကို ဖေ့တာရပ်ခံ၍ တောင်းခံရသည်။ ဤအချက်အလက်များကို စီမံကိန်း
မိတ်ဆက်အစည်းဝေးမတိုင်မီတောင်းခံရမည်။ စီမံကိန်းမိတ်ဆက်အစည်းဝေးတွင် လူထုစည်းရုံးရေးမှူးသည် ဤအချက်အလက်
များအား စစ်ဆေးပြီး မှန်ကန်အောင်ပြုလုပ်ရမည်။ ပြီးနောက်တွင် လူထုစည်းရုံးရေးမှူးမှ သတင်းအချက်အလက်ထံသို့ Tablets မှ
တဆင့် ဖြည့်သွင်းရမည်။

ကျေးရွာခေါင်းဆောင် အမည် (မြို့နယ်)	ကျေးရွာခေါင်းဆောင်၏ ဖုန်းနံပါတ်	လူထုစည်းရုံးရေးမှူး၏ အမည်
ရွှင်လတ်		ဒိန်း - ခင်ဝတ် တစ်
ပြည်နယ်၊တိုင်းဒေသကြီး ရှမ်း (အရှေ့)	မြို့နယ် မိုင်းခတ်	ကျေးရွာအုပ်စု ဝမ်ဒွါ
		ကျေးရွာ ဟိုကျွဲ

က။ လူဦးရေ

လူမျိုးစု	အိမ်ထောင်စုအရေအတွက်	ကိုးကွယ်သည့်ဘာသာ	အိမ်ထောင်စုအရေအတွက်
လူမျိုးစု (၁) - ရှမ်း၊ ဟိုကျွဲ	၄၇	ဘာသာ (၁) - မုဒုံ	၄၇
လူမျိုးစု (၂) -----		ဘာသာ (၂) -----	
လူမျိုးစု (၃) -----		ဘာသာ (၃) -----	
လူမျိုးစု (၄) -----		ဘာသာ (၄) -----	
လူမျိုးစု (၅) -----		ဘာသာ (၅) -----	
လူမျိုးစုရော အခြား -----		ဘာသာရော -----	
	အရေအတွက်		
မသန်စွမ်းသူများ	၄		
က်ကြီးရွယ်အိုများ (၆၅ နှစ် နှင့် အထက်)	၁၇		
စစ်ဘေးရှောင်			

	အမျိုးသား (အရေအတွက်)	အမျိုးသမီး (အရေအတွက်)
လူဦးရေ		
လူမျိုးစု (၁) - ရှမ်း၊ ဟိုကျွဲ	၁၃၃	၁၀၅
လူမျိုးစု (၂) -----		
လူမျိုးစု (၃) -----		
လူမျိုးစု (၄) -----		
လူမျိုးစု (၅) -----		
အခြား		
အိမ်ထောင်စုဦးစီး	၄၆	၁

1

(ခ) အခြေခံအဆောက်အအုံ အသုံးအဆောင်များ

စာသင်ကျောင်း	အမှတ် ခြံပါ	ကျန်းမာရေး	အမှတ် ခြံပါ	ဘာသာရေး အဆောက် အအုံများ	အမှတ် ခြံပါ
မူကြိုကျောင်း	<input type="checkbox"/>	တိုက်နယ်ဆေးရုံ	<input type="checkbox"/>	ဝေဝီ	<input checked="" type="checkbox"/>
မူလတန်းကျောင်း	<input type="checkbox"/>	ကျန်းမာရေးဌာန	<input type="checkbox"/>	ဘုန်းကြီးကျောင်း	<input checked="" type="checkbox"/>
မူလွန်ကျောင်း	<input type="checkbox"/>	ကျန်းမာရေးဌာနခွဲ	<input type="checkbox"/>	ဟိန္ဒူဘုရားကျောင်း	<input type="checkbox"/>
အလယ်တန်းကျောင်း	<input type="checkbox"/>	ဆေးပေးခန်း	<input type="checkbox"/>	ခရစ်ယာန်ကျောင်း	<input type="checkbox"/>
လယ်လွန်ကျောင်း	<input type="checkbox"/>	အခြား	<input type="checkbox"/>	ဗလီ	<input type="checkbox"/>
အထက်တန်းကျောင်း	<input type="checkbox"/>			အခြား	<input type="checkbox"/>
အခြား	<input type="checkbox"/>				
မှတ်ချက်		မှတ်ချက်		မှတ်ချက်	

(ဂ) ကျွမ်းကျင်သူများမှတ်တမ်း (ကျေးရွာတွင်နေထိုင်သော သို့မဟုတ် တခြားရွာမှလာရောက်သော ကျွမ်းကျင်သူများ)

(၁) စာသင်ကျောင်း			(၂) ကျန်းမာရေး			(၃) လက်မှုပညာရှင်		
အ	ရွာတွင်နေ ထိုင်သူ	အခြားရွာမှ လာသူ		ရွာတွင်းနေ ထိုင်သူ	အခြား ရွာမှ လာသူ		ရွာတွင်း နေထိုင်သူ	အခြားရွာ မှလာသူ
မူလတန်းပြဆရာ/မ	<input type="checkbox"/>	<input type="checkbox"/>	ဆရာဝန်	<input type="checkbox"/>	<input type="checkbox"/>	လက်သမား	<input type="checkbox"/>	<input type="checkbox"/>
အထက်တန်းပြဆရာ/မ	<input type="checkbox"/>	<input type="checkbox"/>	လက်ထောက် ကျန်းမာရေးပျိုး	<input type="checkbox"/>	<input type="checkbox"/>	ပန်းရံ	<input type="checkbox"/>	<input type="checkbox"/>
အလယ်တန်းပြဆရာ/မ	<input type="checkbox"/>	<input type="checkbox"/>	အမျိုးသမီးကျန်းမာရေး ဆရာမ	<input type="checkbox"/>	<input type="checkbox"/>	လျှင်စစ်ကျွမ်းကျင် မီးသမား	<input type="checkbox"/>	<input type="checkbox"/>
မူကြိုဆရာ/မ	<input type="checkbox"/>	<input type="checkbox"/>	သားဖွားဆရာမ	<input type="checkbox"/>	<input type="checkbox"/>	ရေပိုက်သွယ်သူ	<input checked="" type="checkbox"/>	<input type="checkbox"/>
အခြား	<input type="checkbox"/>	<input type="checkbox"/>	ပြည်သူ့ကျန်းမာရေးလုပ်သား	<input type="checkbox"/>	<input type="checkbox"/>	စက်ပြင်ဆရာ	<input type="checkbox"/>	<input type="checkbox"/>
မှတ်ချက်			မှတ်ချက်			မှတ်ချက်		

(ဃ) ကျေးရွာသို့ ရောက်ရှိနိုင်သည့် လမ်းအခြေအနေ / ကျေးရွာတစ်ရွာသည် ၎င်း၏ ကျေးရွာအုပ်စုနှင့် ဆက်သွယ်ထားသော လမ်းအခြေအနေ (အောက်ပါတို့ကိုပိုင်းပါ)

ကျောက်ကြမ်းလမ်း ကတ္တရာလမ်း ကွန်ကရစ်လမ်း မော်တော်ဆိုင်ကယ်လမ်း
 ကျောက်ခင်းလမ်း မြေသားလမ်း လူသွားလမ်း အခြား _____

(င) ကျေးရွာဖွံ့ဖြိုးမှုစီမံချက်

- (၁) လူထုဗဟိုပြုစီမံကိန်းမစတင်မီ ဤကျေးရွာတွင်ကျေးရွာဖွံ့ဖြိုးမှု စီမံချက်ရှိခဲ့ပါသလား? ပိုင်းပါ
ရှိပါသည်/မရှိပါ/မသိပါ
- (၂) ရှိခဲ့ပါလျှင် ဤစီမံချက်ကို မည်သည့် ခုနှစ်တွင်ပြင်ဆင်ခဲ့ပါသနည်း? နှစ်-----/မသိပါ
- (၃) ဤစီမံချက်ကို ပြုနယ်မှအတည်ပြုခဲ့ပါသလား? ပြုခဲ့ပါသည်/မပြုခဲ့ပါ /မသိပါ

(စ) ခရီးအကွာအဝေး

(၁) ဤကျေးရွာ၏ပတ်ဝန်းကျင်မှ ၎င်းကျေးရွာအုပ်စု၏ပတ်ဝန်းကျင် ခရီးမိုင်မည်မျှကွာဝေးလနည်း? မိုင်-၁၅-/-မသိပါ

(၂) ဤကျေးရွာမှ ၎င်းကျေးရွာအုပ်စု၏ပတ်ဝန်းကျင် သွားလာရာတွင်ကြာမြင့်သည့်အချိန်။

ခြောက်သွေ့ရာသီတွင်ကြာချိန်-၀၉-/-၀၀-/-၀၀- ထော်လာရီ/မော်တော်ဆိုင်ကယ်/ခြေလျင်/လား/မော်တော်ဘုတ်/အခြား-----

မိုးရာသီတွင်ကြာချိန်-၀၉-/-၀၀-/-၀၀- ထော်လာရီ/မော်တော်ဆိုင်ကယ်/ခြေလျင်/လား/မော်တော်ဘုတ်/အခြား-----

(ဆ) ပတ်ဝန်းကျင်ဆိုင်ရာ သဘာဝဘေးအန္တရာယ်

ဤကျေးရွာတွင် ရေကြီးခြင်းကဲ့သို့ သဘာဝဘေးအန္တရာယ်ကျရောက်ဖူးခြင်း ရှိပါသလား။

မရှိပါ ရှိပါသည် ရှိလျှင်ဖော်ပြပါ-----

(ဇ) ကျေးရွာတွင် ခွဲစည်းထားသော အဖွဲ့အစည်းများ

လူထုပတ်ဝန်းကျင်ထိန်းသိမ်းရေး ဤကျေးရွာတွင် ကျေးရွာဖွံ့ဖြိုးရေးအတွက် အစိုးရ (သို့) ရွာသားများကိုယ်တိုင်(သို့) စီမံကိန်းတစ်ခုခုမှ ခွဲစည်းထားသည့် အဖွဲ့အစည်းများရှိပါသလား။

(၁) -----

(၂) -----

(ဈ) အထွေထွေအုပ်ချုပ်ရေး ဦးစီးဌာန (GAD) မှ မှတ်တမ်းတင်ထားခြင်း

ဤကျေးရွာသည် အထွေထွေအုပ်ချုပ်ရေး ဦးစီးဌာန (GAD) မှ မှတ်တမ်းတင်ထားမှု ရှိပါသလား။

မရှိပါ ရှိပါသည်

ကျေးရွာခေါင်းဆောင်

အမည် ဦးခိုင်လွင်

လက်မှတ်

နေ့. ၁၄ . ၂ . ၂၀၁၉

လူထုစည်းရုံးရေးမှူး

အမည် ဒါ.စိုးထွန်း

လက်မှတ်

TIP

နေ့. ၁၄ . ၂ . ၂၀၁၉

၉။ စီမံကိန်းစက်ဝန်းအချိန်ဇယား (ပုံစံ -၂)

ပုံစံ - ၀ -၂ - စီမံကိန်းစက်ဝန်းအချိန်ဇယား (PC 2)

လမ်းညွှန်ချက်၊ သက်ဆိုင်ရာလူထုစည်းရုံးရေးမှူး/လက်ထောက်နည်းပညာမှူးများမှ စီမံကိန်းစက်ဝန်းအဆင့်တစ်ခုစီပြီးစီးတိုင်း ကျေးရွာနှင့် ကျေးရွာအုပ်စုအတွက် ဤပုံစံကို ဖြည့်သွင်းရမည်။

စည်းရုံးရေးမှူး/ဝန်ထမ်း အမည် **နန်း အုတ်စာစ်**

နေ့စွဲ ၁၅.၂.၁၉

စက်ဝန်းအားအမှတ်ခြိမ်းမီ စက်ဝန်း(၁) စက်ဝန်း(၂) စက်ဝန်း(၃) စက်ဝန်း(၄)

ပြည်နယ်/တိုင်း ရှမ်း (အရှေ့) | မြို့နယ် မိုင်းခတ် | ကျေးရွာအုပ်စု ဝမ်းခွဲ | ကျေးရွာ ဝဇိုကျွန်း

စီမံကိန်းအဆင့်ရှက်မှုအဆင့်များ	နေ့စွဲ		အစည်းအဝေးတွင်တက်ရောက်သူအရေအတွက်					အိမ်ထောင်ရေ	အိမ်ထောင်ရေ %
	စတင်သည့် နေ့	ပြီးစီးသည့် နေ့	အမျိုးသား အရေအတွက်	အမျိုးသမီး အရေအတွက်	အိမ်ထောင်စု အရေအတွက်	လူမျိုးစုတက်ရောက်သူ အရေအတွက် နှင့် လူမျိုးစုအမည်	အိမ်ထောင်ရေ ပေါင်း		
၁။ ကျေးရွာစီမံကိန်း မိတ်ဆက်အစည်းအဝေး	၁၄.၂.၁၉	၁၅.၂.၁၉	၄၅	၄၆	၄၇	၉၀ ၅၅၈၂၀	၄၇	၁၀၀	
၂။ ကျေးရွာဖွံ့ဖြိုးရေး စီမံချက်ရေးဆွဲခြင်း အစည်းအဝေး	၁၅.၂.၁၉	၁၅.၂.၁၉	၄၇	၄၇	၄၇	၉၄ ၅၅၈၂၀	၄၇	၁၀၀	
၃။ ကျေးရွာအုပ်စု လုပ်ငန်းဆောင်ရွက်ချက်ချသည့် အစည်းအဝေး									
၄။ မြို့နယ်အဆင့် စီမံကိန်းရေးဆွဲရေး နှင့် အကောင်အထည်ဖော်ရေးကော်မတီ၏ စီမံကိန်း သုံးသပ်မှု အစည်းအဝေး			၆၅	၆၅	၆၅	၆၅	၆၅	၆၅	
၅။ မြို့နယ် စီမံကိန်းရေးဆွဲရေး နှင့် အကောင်အထည်ဖော်ရေး ကော်မတီ၏ဆုံးဖြတ်မှုကို ရွာသို့ အသိပေး အကြောင်းကြားသည့် အစည်းအဝေး									

၁၀။ ကျေးရွာဖွံ့ဖြိုးရေး ဦးစားပေးအစီအစဉ် (ပုံစံ -၃)

ပုံစံ - ၀ - ၃ ကျေးရွာဖွံ့ဖြိုးရေး ဦးစားပေးအစီအစဉ် (Form PC 3)

လမ်းညွှန်ချက်၊ အဆင့်(၃) ကျေးရွာဖွံ့ဖြိုးရေးအစဉ်အစဉ်အစား ပြီးဆုံးသောအခါ ကျေးရွာစီမံကိန်း အထောက်အကူပြု ကော်မတီသည် လူထုစည်းရုံးရေးမှူးအကူအညီဖြင့် ဤပုံစံကိုပြည့်စုံအောင် ဖြည့်သွင်းရမည်။

လူထုစည်းရုံးရေးမှူး/ဝန်ထမ်း အမည် **ဒုန်းဆွတ်သက်**

နေ့စွဲ . ၀၅ . ၂၀၁၉ စက်ဝန်းအား အမှတ်ခြစ်ပါ (✓) စက်ဝန်း(၁) စက်ဝန်း(၂) စက်ဝန်း(၃) စက်ဝန်း(၄)

ပြည်နယ်/တိုင်း ရင်း(အရှေ့) မြို့နယ် မိုင်းခတ် ကျေးရွာအုပ်စု ၀၈၃၂၄ ကျေးရွာ ဝိုက်ရှင်

က။ အခက်အခဲအတားအဆီးများအားဆွေးနွေးခြင်း - ယခုလက်ရှိအခြေအနေတွင် ဤကျေးရွာဖွံ့ဖြိုးတိုးတက်ရေးအတွက် အဓိက အခက်အခဲအတားအဆီးများသည် မည်သည်များဖြစ်ပါသနည်း။ (အမျိုးသား/သမီး အနည်းဆုံးအခက်အခဲ ၅ ခုစီဖော်ပြပါ)

အမျိုးသား အဖွဲ့မှ တင်ပြသောအခက်အခဲအတားအဆီးများ	အမျိုးသမီး အဖွဲ့မှတင်ပြသောအခက်အခဲအတားအဆီးများ
၀ မီးမရှိသောကြောင့် သွားလာရေး၊ ရေထိုင်ရေး ခက်ခဲသည်။	၀ ရေမလုံလောက်သောကြောင့် သောက်သုံးရန် ခက်ခဲနေပြန်ပါ။
၂ ရေမလုံလောက်သော ကြောင့် သောက်သုံးရန် ခက်ခဲနေပြီး ရေ၊ အတွက်အဆင်မပြေပါ။	၂ မီးမရှိသောကြောင့် သွားလာရေး၊ ရေ၊ ခက်ခဲပြီး လုံခြုံမှု မရှိပါ။
၃ ရွာချင်းဆက်သွယ်ရေး မရှိတော့ဘဲ တွင်းကလေးတွင် သွားလာရေး ခက်ခဲနေပါသည်။	၃ အသက်ကျောင်းမရှိဘဲ ရာဇဝတ်၊ များ ပညာရေး၊ ဖယ်ကြားရုံ နဲ့ သင်ကြား ပညာ တတ်နည်းခြင်း
၄ ပညာသင်ကြားရန် အသက်ကျောင်းမရှိသောကြောင့် ပညာတတ်နည်းသည်။	၄ ရွာချင်းဆက်သွယ်ရေး မရှိဘဲ သင်ကြား မှီ တွင်း ကာလသွား လာရေး ခက်ခဲနေပြန်ပါ။
၅ မီးပွားရေး အဆင်မပြေသဖြင့် အိမ်များ များ များစွာ မီးလျှင်ဖြူနေပါသည်။	၅ တံတား မရှိသဖြင့် ရေပိုင်းကျွန်းရာတွင် ခက်ခဲ သွားသည်။

ခ။ မျှော်မှန်းခြင်း - နောင်လာမည့် (၅) နှစ် အတွင်း ကျေးရွာဖွံ့ဖြိုးရေး မျှော်မှန်းလျာထားချက်များအား တင်ပြပါ။

အမျိုးသားအဖွဲ့မှ တင်ပြသောမျှော်မှန်းချက်များ	အမျိုးသမီးအဖွဲ့မှ တင်ပြသောမျှော်မှန်းချက်များ
၀ မီးမရှိသောကြောင့် သွားလာရေး၊ ရေထိုင်ရေး ခက်ခဲနေပြန်ပါ။	၀ ရေမလုံလောက်သောကြောင့် သောက်သုံးရန် ခက်ခဲနေပြီး ရေ၊ အတွက်အဆင်မပြေပါ။
၂ ရေမလုံလောက်သော ကြောင့် သောက်သုံးရန် ခက်ခဲနေပြီး ရေ၊ အတွက်အဆင်မပြေပါ။	၂ မီးမရှိသောကြောင့် သွားလာရေး၊ ရေ၊ ခက်ခဲပြီး လုံခြုံမှု မရှိပါ။
၃ ရွာချင်းဆက်သွယ်ရေး မရှိတော့ဘဲ တွင်းကလေးတွင် သွားလာရေး ခက်ခဲနေပါသည်။	၃ အသက်ကျောင်းမရှိဘဲ ရာဇဝတ်၊ များ ပညာရေး၊ ဖယ်ကြားရုံ နဲ့ သင်ကြား ပညာ တတ်နည်းခြင်း
၄ ပညာသင်ကြားရန် အသက်ကျောင်းမရှိသောကြောင့် ပညာတတ်နည်းသည်။	၄ ရွာချင်းဆက်သွယ်ရေး မရှိဘဲ သင်ကြား မှီ တွင်း ကာလသွား လာရေး ခက်ခဲနေပြန်ပါ။
၅ မီးပွားရေး အဆင်မပြေသဖြင့် အိမ်များ များ များစွာ မီးလျှင်ဖြူနေပါသည်။	၅ တံတား မရှိသဖြင့် ရေပိုင်းကျွန်းရာတွင် ခက်ခဲ သွားသည်။

၁၁။ ကဏ္ဍအလိုက်ဦးစားပေးလုပ်ငန်းချုပ်စဉ်များ

ဟိုကျွမ်း

ကဏ္ဍအလိုက် ဦးစားပေးလုပ်ငန်းချုပ်စဉ်များ

ကဏ္ဍ	ဦးစားပေးအဆင့်	လုပ်ငန်းအမျိုးအစား	အဆိုပြုသူ(အမှန်ဖြစ်ရန်)			ခုနှစ်	ထောက်ပံ့မည့်အဖွဲ့အစည်း(လို့)ဌာန	မှတ်ချက်
			ကျား	မ	ကျား+မ			
အခြေခံအဆောက်အအုံကဏ္ဍ (လမ်း/တံတား/ရေပြိုရေး/ဖီးလင်-ရေး)	၀	ကျောင်းလျှပ်စစ်			✓			
	၂	စိုက်စမ်းကျသွယ်ကျားခြင်း			✓			
	၃	ဥယျာဉ်စိုက်ပျိုးရေး			✓			
	၄	ကွန်ကရစ်တံတား		✓				
	၅							
လူမှုဖွံ့ဖြိုးရေးကဏ္ဍ (ပညာရေး/ ကျန်းမာရေး နှင့် ဆိုင်ခေ့ကဆောင်ရွက်ပေးခြင်းနှင့် အခြားလိုအပ်ချက်များ)	၀							
	၂	စာသင်ကျောင်း			✓			
	၃							
	၄							
	၅							
သက်မွေးဝမ်းကျောင်းကဏ္ဍ (ပိုက်လိုရေး/ ဖွဲ့စည်းရေး နှင့် ဆိုင်ခေ့က ဆောင်ရွက်ပေးခြင်းနှင့် အခြား လိုအပ်ချက်များ)	၀	ဓာတ်မြေ ခြွင်း			✓			
	၂	စိုက်ပျိုးရေးသင်တန်း	✓					
	၃							
	၄							
	၅							
သဘာဝဘေးအန္တရာယ် လျော့ပါးရေး ကဏ္ဍ	၀							
	၂							
	၃							
	၄							
	၅							
အခြားကဏ္ဍ (ဌာနဆိုင်ရာများသို့ လိုအပ်သည့် နိုင်ငံခြား နှင့် အကောင်အထည်ဖော်ဆောင်ရွက်ပေးနိုင်ခြင်းမရှိသော လုပ်ငန်းများ)	၀	အိမ်ခြံမြေခြင်း	✓					
	၂	စီးပွားရေးအဖွဲ့အစည်း	✓					
	၃	အိမ်သာ		✓				
	၄							
	၅							

၁၂။ ကိုးကားချက်

ကျေးရွာဖွံ့ဖြိုးရေး အစီအစဉ်မှ ကိုးကားချက်များ

စဉ်	အကြောင်းအရာ	(၄၈) ဇယားအညွှန်း		မှတ်ချက်
		ကိုးကားရန်	လေ့လာရန်	
၁။	ကျေးရွာအခြေခံအချက်အလက်များ	ဇယား ၁၊ ၂၊ ၃၊ ၆။	ဇယား ၈၊ ၂၂၊ ၂၇၊ ၃၀၊ ၄၂။	
၂။	လူမှုရေးအရင်းအမြစ်ပြမြေပုံ	ဇယား ၄၊ ၅၊ ၁၄၊ ၂၂၊ ၃၇၊ ၄၀၊ ၄၁၊ ၄၂။	ဇယား ၈၊ ၁၃၊ ၂၇၊ ၃၈၊ ၄၄။	
၃။	ဥစ္စာနေကြွယ်ဝမှုအဆင့်သတ်မှတ်ချက်	ဇယား ၆၊ ၁၃။	ဇယား ၁၆။	
၄။	ပိုင်ဆိုင်မှုသုံးသပ်ခြင်း	ဇယား ၁၄၊ ၁၆၊ ၁၉၊ ၄၃၊ ၄၅၊ ၄၇။	ဇယား ၁၃၊ ၁၇၊ ၃၈။	
၅။	ရာသီခွင်ပြပြကွဲဒီဇိုင်း	ဇယား ၉၊ ၁၅၊ ၂၄၊ ၃၄၊ ၃၇။	ဇယား ၂၂၊ ၂၆၊ ၃၅။	
၆။	ပင့်ကူအိမ်သုံးသပ်ချက်	ဇယား ၃၊ ၃၀၊ ၃၉၊ ၄၀။	ဇယား ၃၀။	
၇။	ဗင်းပုံစံ	ဇယား ၁၁၊ ၁၂။		

ဟိုကျင်းကျေးရွာ ဖွံ့ဖြိုးရေးအစီအစဉ်ကို ဇယား ၄၈ ခုဖြင့် ဖော်ပြထားကြောင်းတွေ့ရသည်။



လူထုဗဟိုပြုစီမံကိန်း

“ကျေးလက်လူထုအခြေပြု၊ ဖွံ့ဖြိုးမှုကိုတိုးရှေးရှု”
လူထုဗဟိုပြုစီမံကိန်း၊ မိုင်းခတ်မြို့နယ်၊ ရှမ်းပြည်နယ် (အရှေ့ပိုင်း)