



ပြည်ထောင်စုမြန်မာနိုင်ငံတော်အစိုးရ  
စိုက်ပျိုးရေး၊ မွေးမြူရေးနှင့် ဆည်မြောင်းဝန်ကြီးဌာ  
ကျေးလက်ဒေသဖွံ့ဖြိုးတိုးတက်ရေးဦးစီးဌာန

National Community Driven Development Project  
လူထုဗဟိုပြုစီမံကိန်း၊ လှိုင်းဘွဲ့မြို့နယ်

ကျေးရွာဖွံ့ဖြိုးရေးအစီအစဉ်



သာယာကုန်းကျေးရွာအုပ်စု  
ကပ္ပလီရွာကြီးကျေးရွာ

## မာတိကာ

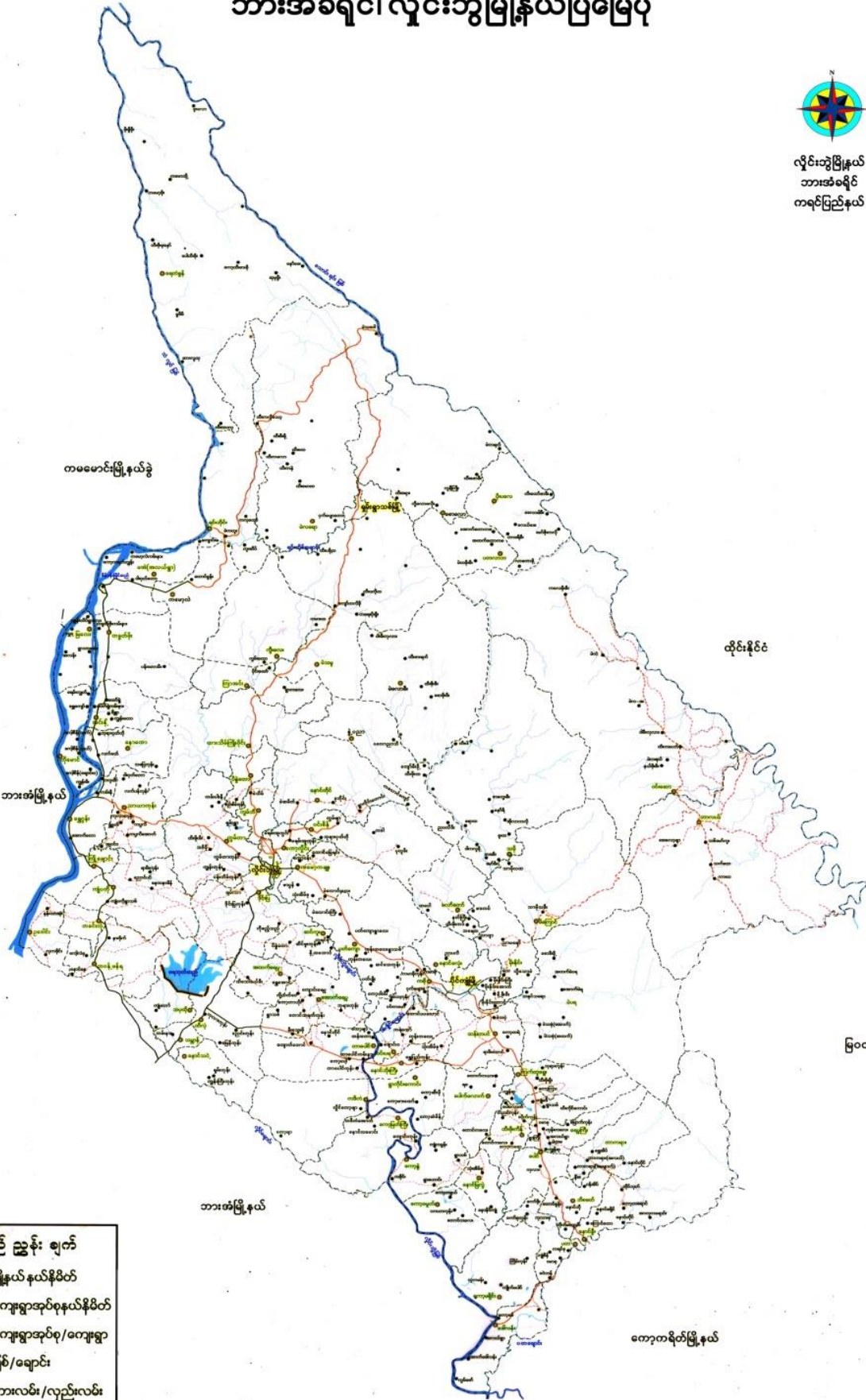
<u>စဉ်</u>	<u>အကြောင်းအရာ</u>	<u>စာမျက်နှာ</u>
၁။	လှိုင်းဘွဲ့မြို့နယ်အခြေပြမြေပုံ .....	၁
၂။	ကျေးရွာအုပ်စုမြေပုံ (တည်နေရာ) .....	၂
၃။	အုပ်စုတွင်ပါဝင်သော ကျေးရွာများစာရင်း .....	၂
၄။	ကျေးရွာအခြေခံအချက်အလက်များ (ကျေးရွာသမိုင်းကြောင်း) .....	၃
၅။	လူထုပူးပေါင်းပါဝင်သော လူမှုဆန်းစစ်ခြင်းနှင့် အကဲဖြတ်ခြင်း လုပ်ငန်းစဉ် (PSA/PRA) အကျဉ်းချုပ်ဇယား .....	၄
၆။	ကျေးရွာဖွံ့ဖြိုးရေးအစီအစဉ်အတွက်အသုံးပြုခဲ့သော PRA tools တစ်ခုချင်းစီအတွက် သုံးသတ်ချက်များ	
	၁။ ကျေးရွာလူမှုရေးနှင့်အရင်းအမြစ်ပြမြေပုံ (Social Map) .....	၅
	၂။ ရာသီခွင်ပြပြကွဲဒီဇိုင်း (Seasonal Cleander) .....	၆
	၃။ ဥစ္စာနေကြွယ်ဝမှုပြဇယား (Wealth Ranking) .....	၇
	၄။ ကျား၊မ ပင့်ကူအိမ်သုံးသပ်ခြင်း (Cob Web) .....	၈
	၅။ အရင်းအမြစ်အသုံးချမှုပုံစံပြဇယား (Asset Mapping) .....	၉
	၆။ အဖွဲ့အစည်းချိတ်ဆက်မှုပြဇယား (Veen Diagram).....	၁၁
၇။	ကော်မတီဝင်များရွေးချယ်ခြင်းနှင့် ကျေးရွာဖွံ့ဖြိုးရေးအစီအစဉ် ဆောင်ရွက်မှုမှတ်တမ်း .....	၁၃
၈။	ကျေးရွာအချက်အလက်များ (PC 1) .....	၁၄
၉။	စီမံကိန်းစက်ဝန်းအချိန်ဇယား (PC 2) .....	၁၈
၁၀။	ကျေးရွာဖွံ့ဖြိုးရေးဦးစားပေးအစီအစဉ် (PC 3) .....	၁၉
၁၁။	အစည်းဝေးမှတ်တမ်းများ .....	၂၁
၁၂။	ကဏ္ဍအလိုက်ဦးစားပေးဖွံ့ဖြိုးရေးလုပ်ငန်းစဉ်များ .....	၂၃

၁။ လှိုင်းဘွဲ့မြို့နယ်အခြေပြမြေပုံ

ဘားအံခရိုင်၊ လှိုင်းဘွဲ့မြို့နယ်ပြမြေပုံ

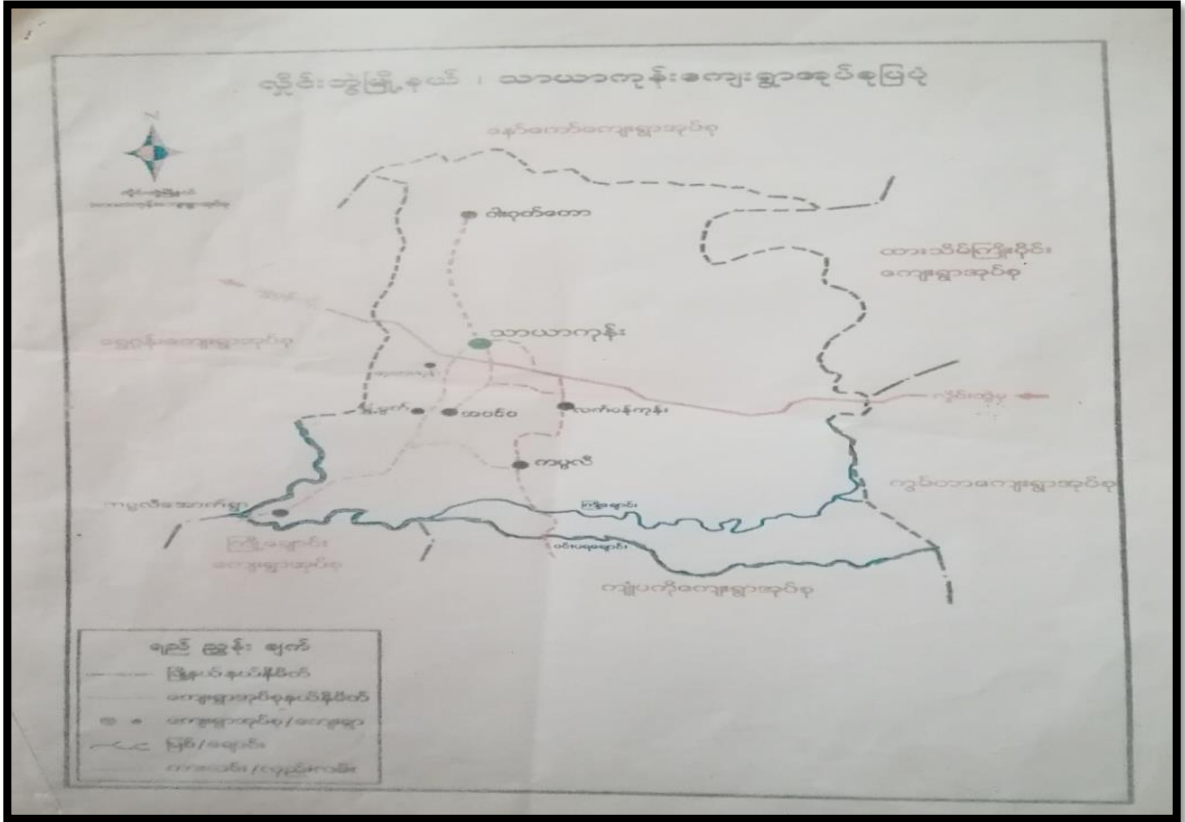


လှိုင်းဘွဲ့မြို့နယ်  
ဘားအံခရိုင်  
ကရင်ပြည်နယ်



- ရည် ညွှန်း စာရင်း
- မြို့နယ်နယ်နိမိတ်
  - ကျေးရွာအုပ်စုနယ်နိမိတ်
  - ကျေးရွာအုပ်စု/ကျေးရွာ
  - ~ မြစ်/ချောင်း
  - ကာလမ်း/လှည့်လမ်း

၂။ ကျေးရွာအုပ်စုမြေပုံ (တည်နေရာ)



၃။ အုပ်စုတွင်ပါဝင်သော ကျေးရွာများစာရင်း

- ၁။ သာယာကုန်း
- ၂။ လက်ပံကုန်း
- ၃။ အဝင်ဝ
- ၄။ ကပ္ပလီအောက်
- ၅။ ကုလားကုန်း
- ၆။ ကပ္ပလီရွာကြီး
- ၇။ ကပ္ပလီရွှံ့ပွက်
- ၈။ ဝါးဂုတ္တော

ကပ္ပလီရွာကြီးကျေးရွာ၏ အနောက်ခြေသမိုင်း

ကပ္ပလီရွာကြီးကျေးရွာသည် ကရင်ပြည်နယ်၊ ဘွဲ့မြို့နယ်  
၏ အနောက်ဘက်ခြေတွင် တည်ရှိပါသည်။ သာယာကျွန်းကျေးရွာအုပ်စု  
တွင် ပါဝင်ပါသည်။ ကျေးရွာတွင် လယ်၊ ကိုင်း၊ ပြည်ပထွက်ပြီး အသက်မွေး  
ဝမ်းကြောင်း ပြုကြသည်။

ကျေးရွာစတင်တည်ထောင်သည့် ကာလမှ ယနေ့တိုင်  
ပေါင်း ၂၀၀၀ ကျော် ကြားဖြတ်ဖြစ်သည်။ ကပ္ပလီရွာကြီးစတင်တည်  
ထောင်ခါစ မှာ အိမ်ထောင်စု ၅၀၀ ယောက်ရှိခဲ့ကြောင်း သိရပါသည်။  
ထိုအချိန်တွင် စစ်တပ်နှင့် ကရင်နက်နက် ကိုင်တော်လှန်ရေးများ အ  
ကြား မကြာခဏစစ်ပွဲများ ဖြစ်ခဲ့ကြပါသည်။ စွာသူရွာ သားများ အား  
လုံး စွာကိုစိုးရွာ၍ ဘေးကင်းရာတွင် တိမ်းရှောင်ခဲ့ကြပါသည်။ ကျေးရွာ  
အတွင်း စစ်ပွဲများ ဖြစ်နေသောကြောင့် မကြာခဏ ကျောင်းပိတ်နေ  
ရခြင်းကြောင့် ကလေးများ ပညာကို ကောင်းမွန်စွာ မသင်ခဲ့ရပါ။ ထို့  
ကြောင့် ကျေးရွာ၏ ပညာရေး၊ ကျန်းမာရေး၊ စားဝတ်နေရေး စသည့်  
အဖက်ဖက်မှ လက်ညှစ်ဖို့ မြို့အုပ်စုမှ ခဲ့ရပါသည်။ ယခုအချိန်တွင်  
ကျေးရွာအတွင်း အဖွဲ့အစည်းများ ဝင်ရောက်လာသဖြင့် ကျန်းမာရေး  
ပညာရေး အသိပညာ မဟုတ်ဘဲ အနည်းငယ် ရှိလာပါသည်။

၅။ လူထုပူးပေါင်းပါဝင်သော လူမှုဆန်းစစ်ခြင်းနှင့် အကဲဖြတ်ခြင်းလုပ်ငန်းစဉ် အကျဉ်းချုပ်ဇယား

လူထုပူးပေါင်းပါဝင်သော လူမှုဆန်းစစ်ခြင်းနှင့် အကဲဖြတ်ခြင်းလုပ်ငန်းစဉ် အကျဉ်းချုပ်ဇယား

စဉ်	အသုံးပြုခဲ့သော PRA Tools များ	ဦးတည်အုပ်စု	အရက်အရေအတွက်			အဓိကဆွေးနွေးချက်များ
			က	မ	ပ	
၁။	ကျေးရွာအရင်းမြစ်မြေပုံ (Social Map)	ရပ်ဘိုရပ်ဖ၊ ကော်မတီဝင် ကျေးရွာလူထုများ အားလုံး	၁၀	၂၅	၃၅	အခြေခံအဆောက်အအုံများ၊ လမ်းပန်းဆက်သွယ်ရေး၊ ဖြေပေး၊ လက်ဝဲအခြေများ၊ ကျေးရွာရှိ သဘာဝအရင်းအမြစ်များ
၂။	ရာသီခွင်ပြ မြေပုံ (Seasonal Calender)	ကော်မတီဝင်များ၊ အမျိုးသား/သမီး၊ ဆင်းရဲမွဲတေများ	၁၃	၂၅	၃၈	ခိုက်ပျိုးရိတ်သိမ်းကာလ (တောင်ယာ လယ်ယာ)၊ မီးပွားရေ၊ ဝင်ငွေရရှိမှု ပွဲတော်ချိန်၊ ရာသီဥတု၊ ကျန်းမာရေး ဆိုင်ရာ၊ ရေရရှိမှု
၃။	ဥစ္စာစနစ်ကြိတ်ဝေမှု ဦးစားပေး အဆင့်သတ်မှတ်ခြင်း (Wealth Ranking)	ချမ်းသာ၊ အလယ် အလတ်၊ ခွမ်းပါး သောအုပ်စု	၁၃	၂၅	၃၈	ကျေးရွာလူမှုစီးပွားရေးကိုအုပ်စု များစွာဖြင့် သတ်မှတ်နိုင်ရေး အတွက် အခြေခံဆိုင်ခန်းများ သတ်မှတ်ရန် လူထုအားလုံး သဘောတူသတ်မှတ် ခြင်း
၄။	ကျား၊ မ၊ ပင်ကိုအိမ်သုံး သတ်ခြင်း (Cob Web)	ကျေးရွာရှိ အမျိုးသား နှင့် အမျိုးသမီး များ	၁၃	၃၂	၄၅	အမျိုးသား နှင့် အမျိုးသမီး များ တန်းတူ အဆင့် ရေရရှိမှုနှင့် မရ ရှိသည့် အကြောင်းအရင်း
၅။	အရင်းအမြစ်အသုံးချမှုစာတမ်း တွက်ခြင်း (Asset Mapping)	ကျေးရွာလူထု အားလုံး	၁၀	၂၅	၃၅	ကျေးရွာရှိ သဘာဝအရင်းမြစ်များ နှင့် လူမှုဆိုင်ရာ အရင်းအမြစ်များ အားမည်သို့ အသုံးပြု ဖြစ်ပြီး မည် သို့မည်သို့ အသုံးပြုထား ခြင်း
၆။	အဖွဲ့အစည်း ချိတ်ဆက်မှု မြေပုံ (Venn diagram)	ကျေးရွာအုပ်ချုပ်ရေး အဖွဲ့၊ ကျေးရွာဖွံ့ဖြိုး ရေးလုပ်ဆောင်နေ သည့် အဖွဲ့၊ ကျေးရွာ လူထု	၁၃	၃၂	၄၅	ကျေးရွာအတွင်းရှိ အဖွဲ့အစည်း များ နှင့် မည်သို့ သောလုပ်ငန်း များ အ တွက်မည်သည့် အဖွဲ့များ နှင့် ချိတ် ဆက်လုပ်ကိုင်ဆောင်ရွက်မှု ခြင်း
၇။	ကျေးရွာ အခြေခံအချက်အလက် (PC-1)	အမျိုးသား/အမျိုး သမီး နှင့် လူထုအား လုံး	၄၆	၈၆	၁၃၅	အခြေခံကျေးရွာ လူမှုပိုမိုသာ သာ စသော ကျေးရွာအခြေခံအချက် အလက်များ အဆင့်ဆင့်များ စစ်ထုတ်ခြင်း
၈။	အခက်အခဲ၊ အတားအဆီးများ၊ ပြဿနာများ (PC-3)	အမျိုးသား၊ အမျိုး သမီး နှင့် လူထုအားလုံး	၅၃	၇၃	၁၂၆	

၁။ ကျေးရွာလူမှုရေးနှင့်အရင်းအမြစ်ပြင်ပပြေပုံ(Social Map)



ကျေးရွာအုပ်စု (ကျေးရွာ) ကျေးရွာ  
 လူမှုရေးအရင်းအမြစ်ပြေပုံ  
 ဆွေးနွေးခြင်းနှင့်ဆန်းစစ်ချက်

- လူမှုရေးအရင်းအမြစ်ပြေပုံကိုကြည့်ခြင်းဖြင့် လူမှုရေးအရင်းအမြစ်ပြေပုံကို တွေ့ရသည်။
- မွေးမြူရေးလုပ်ငန်းလုပ်ကိုင်သူ အနည်းငယ်ရှိသည်။
- \* တိုးတက်ရေးလို့အပ်သော အချက်များ \*
- လမ်းဖုံးဆက်သွယ်ရေးကောင်းရန်
- မီး၅၅၅၅
- စိုက်ပျိုးရေးသည် စနစ်ကျကျရှိရန်
- ဤကျေးရွာတွင် လူတန်းစားအားလုံးမှာပေးပို့နိုင်ကြသည်။

၂။ ရာသီခွင်ပြုပြင်မှု (Seasonal Cleander)

သာယာကုန်၊ ကျေးရွာအုပ်စု၊ (ကမ္ဘာလီ) ကျေးရွာ၊ နေ့စဉ် - ၅.၆.၂၀၁၉

ရာသီခွင်ပြုပြင်မှု

အကြောင်းအရာ	တန်ခိုး	ကဆုန်	နယုန်	ဝါဆို	ဝါခေါင်	တော်သလင်း	သီတင်းကျွတ်	တန်ဆောင်မုန်း	နတ်တော်	ဇာတိ	တပို့တွဲ	တပေါင်း
၇၂၅၉၇												
ခိုက်ပျိုးရေး												
မွဲတော်												
ဝင်ငွေ	၄	၄	၄	၄	၄	၄	၄	၄	၄	၄	၄	၄
ထွက်ငွေ	၄	၄	၄	၄	၄	၄	၄	၄	၄	၄	၄	၄
အားလပ်ချိန်												

သာယာကုန်၊ ကျေးရွာအုပ်စု၊ (ကမ္ဘာလီရွာ) ကျေးရွာ

ရာသီခွင်ပြုပြင်မှု

ဆွေးနွေးချက်နှင့် ဆန်းစစ်ချက်

။

- အစီအစဉ်များမှာ လယ်ယာလုပ်ငန်းများကို ဖြည့်ဆည်းရန်
- ၇၂၅၉၇ အခြေအနေအထားမှာ ဝါဆို၊ ဝါခေါင်တွင် ရေကြီးဒဏ်ကို ခံရတတ်သည်။
- အစီအစဉ်များမှာ မင်း၊ ဝါ၊ ဝါခေါင် စသည်တို့ကို လုပ်ကိုင် ခိုက်ပျိုးခြင်းသည်။
- မွဲတော်များမှာ (၁၂)လ ၇၂၅၉၇ မွဲတော် ဖြစ်တတ်သည်။
- အလုပ်အကိုင်အခွင့်အလမ်း မရှိသောကြောင့် ဝင်ငွေ ၇၂၅၉၇ များသည်။
- (၁၂)လ ၇၂၅၉၇ မွဲတော်များ တာဝန်ပေး ငွေထုတ်ငွေထည့်ရမည်။
- အားလပ်ချိန်တွင် ဝမ်းပေါင်း၊ တာဝန်၊ ကျေးရွာ၊ ၇၂၅၉၇၊ ၁၂၅၉၇၊ ၁၂၅၉၇ ကျေးရွာ၊ ဖွဲ့စည်းရန်နှင့် အားလပ်ချိန် နည်းများ ဖြစ်သည်။
- အားလပ်ချိန်နည်း ၇၂၅၉၇ မှာ တာဝန်ပေး၊ လယ်ယာလုပ်ငန်းများ လုပ်ကိုင် ထုတ်ငွေ ထည့်ရမည်။



၃။ ဥစ္စာခန့်ကြယ်ဝမှုပြဇယား (Wealth Ranking)

သာယာကုန်းကျေးရွာအုပ်စု၊ (ဇယ်လီရွာ) ကျေးရွာ၊ ဧ.စွ. ၅-၆-၂၀၁၉

ဥစ္စာခန့်ကြယ်ဝမှုဇယား

အဆင့်	သတ်မှတ်ချက်	အိမ်ထောင်စု အရေအတွက်	ရာခိုင်နှုန်း
အဆင့်မြေ	ပိုင်ဆိုင်မှု၊ ကား၊ ရေ (၄၀၀)၊ TV၊ မိုင်းကယ်၊ ဝါး၊ စက်၊ ဆံ့သား	၁၀	၄၀%
အဆင့်မြေ	သစ်ပင်၊ ဆီလေး၊ ရေ (၃၀၀)၊ ရွှေ၊ ပြင်၊ ရွှေ၊ စက်၊	၁၀၀ ၁၇၀	၄၀%
အဆင့်မြေ	ဝါး၊ ရွှေ၊ စက်၊ ပြင်၊ စက်၊	၁၄၀	၅၆%

ပါဝင်ဆွေးနွေးသူဦးရေ - (က- ၁၃၊ မ- ၂၅ )

သာယာကုန်းကျေးရွာအုပ်စု၊ (ဇယ်လီရွာ) ကျေးရွာ

ဥစ္စာခန့်ကြယ်ဝမှုဇယား

ဆွေးနွေးချက်နှင့်ဆန်းစစ်ချက်





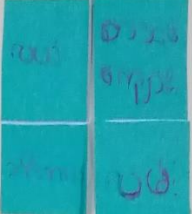



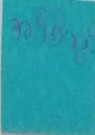
- ကျေးရွာတွင် အဆင့်မြေသော အိမ်ထောင်စု ၁၄၀ ခု ရှိသည်။
- အဆင့်မြေသည် အကြောင်းမှာ လယ်မရှိ၊ ကိုင်းမရှိ သဖြင့် ကျား၊ ဘမ်း၊ လုပ်ငန်းများကိုသာ လုပ်ကိုင်ရခြင်းကြောင့် ဖြစ်သည်။
- ကျေးရွာအဖွဲ့ဝင်များအစီအစဉ် များများ ဆွဲရှာတွင် အဆင့်မြေသူများ၏ အားလပ်ချိန်တွင် ပြုလုပ်ပြီး သူတို့၏ တင်ပြလာသော အုပ်ချုပ်မှုများကို အဖွဲ့ဝင်များ ထားစဉ် စာ၊ မှတ်တမ်း၊ စာတမ်းများ လုပ်အားခပေးချေခြင်းဖြင့် အပိုင်ဝင်ငွေတွေ့ရရှိလာမည်။



၅။ အရင်းအမြစ်အသုံးချမှုပုံစံပြဇယား(Asset Mapping)











ဘာသာကျေးရွာအုပ်စု(ဂျပန်ဘက်)ကျေးရွာ၊ ရှေးရွာ- ၅.၆.၂၀၁၉

အရင်းအမြစ်အသုံးချမှုပုံစံပြဇယား

ကျား	မ	ကျား + မ
		
		
		
		
		
		

ဘာသာကျေးရွာအုပ်စု(ဂျပန်ဘက်)ကျေးရွာ၊ ရှေးရွာ- ၅.၆.၂၀၁၉

အရင်းအမြစ်အသုံးချမှုပုံစံပြဇယား

ကျား	မ	ကျား + မ
		
		
		
		
		
		
		
		

ဝါဝင်ဆွေးနွေးသူဦးရေ-(က- ၉ | မ- ၂၅ )

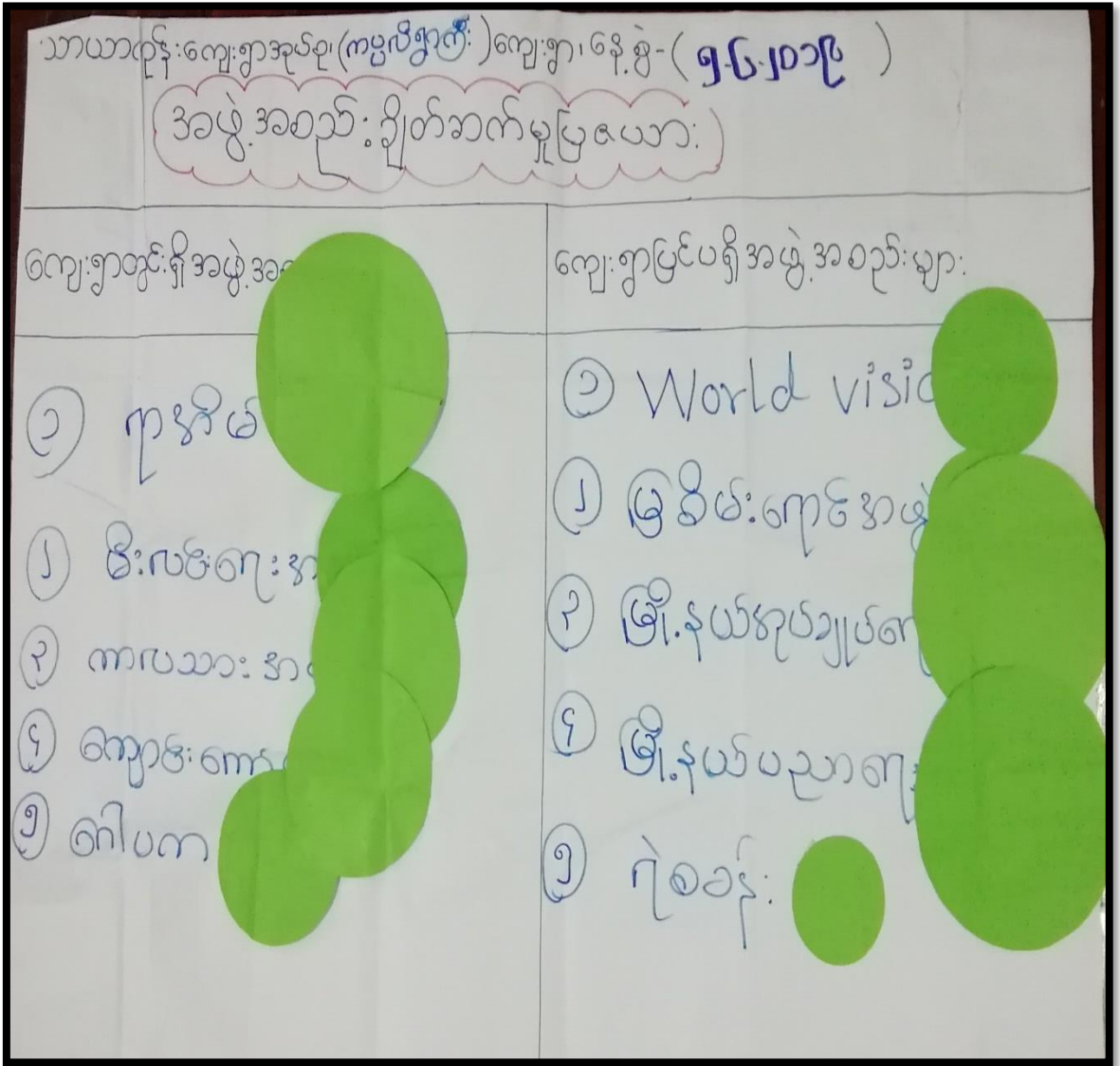
သာယာကျန်းကျေးဇူးအုတ်စု (ကမ္ဘာ့အိမ်ထောင်ရေး) ကျေးဇူး

အရင်းအမြစ်သုံးစွဲမှုနှင့် ထိန်းချုပ်မှုပုံစံပြုလေ့လာ

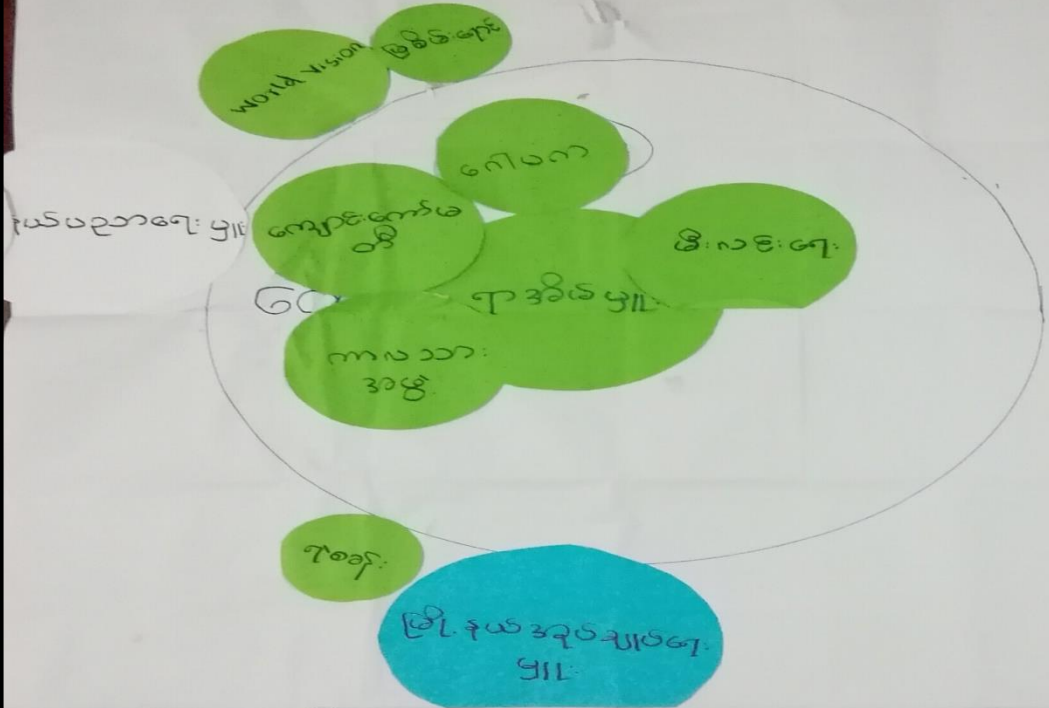
ဆွေးနွေးချက်နှင့် ဆန်းစစ်ချက်

- ဘုန်းကြီးကျောင်းကို နေပြည်တော် မြို့နယ် အမျိုးသားကမ္ဘာ့ဆုံးဖြတ်ချက်ချတယ်
- အခြားသောရပ် ရေးရွာ ရေးကိစ္စများတွင် အမျိုးသမီးများပါဝင် ပြင်ဆင်မှုကို တွေ့ရသည်။
- ဘုန်းကြီးကျောင်း မှုဖွဲ့၍ အခြားသော အရင်းအမြစ်များကို အတူတကွ သုံးစွဲပြီး အတူတကွ ထိန်းချုပ်သည်။
- လယ်၊ ဆိုင်ကယ်၊ စာသင်ကျောင်း၊ လမ်း၊ လယ်ကယ်ဘုရား၊ ခိုကျောင်း၊ ခရစ်ယာန်ဘုရား၊ ခိုကျောင်း၊ မုဆိုး၊ ကိုင်း၊ ဗုဒ္ဓအဝီစိတွင်း တို့ကို အတူသုံးစွဲပြီး အတူထိန်းချုပ်ကြသည်။

၆။ အဖွဲ့အစည်းချိတ်ဆက်မှုပြဇယား (Veen Diagram)



သာယာလှန်းကျေးရွာအုပ်စု၊ (ကပ္ပလိရွာကြီး) ကျေးရွာ



ပါဝင်ဆွေးနွေးသူဦးရေ - (က - ၁၃ 'မ - ၃၂ )

သာယာလှန်းကျေးရွာအုပ်စု၊ (ကပ္ပလိရွာကြီး) ကျေးရွာ

အဖွဲ့အစည်းချိတ်ဆက်မှုပြုရယူရန်  
 ဆွေးနွေးချက်နှင့်ဆန်းစစ်ချက်

- ⇒ ဂျာနယ်အုပ်ချုပ်ရေး သတင်းစာ၏ ဖွံ့ဖြိုးတိုးတက်မှုနှင့် ဖွံ့ဖြိုးတိုးတက်မှုများကို စိစစ်ဆောင်ရွက်ရမည်။
- ⇒ ကလေးအဖွဲ့အစည်းများ သတင်းစာ၏ ဖွံ့ဖြိုးတိုးတက်မှုကို ပါဝင်စေရမည်။
- ⇒ မြို့နယ်အုပ်ချုပ်ရေးအဖွဲ့အစည်းများ၏ ဖွံ့ဖြိုးတိုးတက်မှုကို ပါဝင်စေရမည်။
- ⇒ ကျေးဇူးတော်မေတ္တာ သတင်းစာသည် ပညာရေးနှင့် ပတ်သက်သည့် အကြောင်းအရာများကို ပိုမိုဖော်ပြရမည်။
- ⇒ မြေမီရေး၊ World vision၊ မြို့နယ်အုပ်ချုပ်ရေး ဌာန၊ အိမ်ထောင်ရေး ဌာန၊ ကျန်းမာရေး ဌာန၊ အစိုးရ စသည့် ဌာနများနှင့် ချိတ်ဆက်မှုပြုရန် ဆောင်ရွက်ပေးရမည်။

၇။ ကော်မတီဝင်များရွေးချယ်ခြင်းနှင့် ကျေးရွာဖွံ့ဖြိုးရေးအစီအစဉ် ဆောင်ရွက်မှုမှတ်တမ်း



၈။ ကျေးရွာအချက်အလက်များ(PC 1)

ပုံစံ - ၈ - ၁ ကျေးရွာအခြေခံအချက်အလက်များ (Form PC 1)

လမ်းညွှန်ရွက်၊ ကျေးရွာတစ်ရွာသို့ ပထမဆုံးမိတ်ဆက်ရေးသွားရောက်သောအခါ လူထုစည်းရုံးရေးမှူးသည် ကျေးရွာခေါင်းဆောင်များအားကျေးရွာအချက်အလက်များကိုပေတ္တာရပ်ခံ၍တောင်းခံရသည်။ ဤအချက်အလက်များကိုစီမံကိန်းမိတ်ဆက်အစည်းဝေးမတိုင်မီတောင်းခံရမည်။ စီမံကိန်းမိတ်ဆက်အစည်းဝေးတွင် လူထုစည်းရုံးရေးမှူးသည် ဤအချက်အလက်များအား ဝစ်ဆေးပြီး မှန်ကန်အောင်ပြုလုပ်ရမည်။ ပြီးနောက်တွင် လူထုစည်းရုံးရေးမှူးမှ သတင်းအချက်အလက်ထံသို့ Tablets မှ တစ်ဆင့် ဖြည့်သွင်းရမည်။

ကျေးရွာခေါင်းဆောင် အမည် <b>ဦး ဒွေ</b>	ကျေးရွာခေါင်းဆောင်၏ ဖုန်းနံပါတ် <b>၀၇-၇၇၂၆၇၅၂၅၆</b>	လူထုစည်းရုံးရေးမှူး၏အမည် <b>ဒေါ်လှိုင်ကြီး</b>
မြည်နယ်တိုင်းဒေသကြီး <b>ကရင်</b>	မြို့နယ် <b>လှိုင်ဘွဲ့</b>	ကျေးရွာအုပ်စု <b>သာယာတိုင်း</b>
		ကျေးရွာ <b>ကျွန်းရွာကြီး</b>

တ။ လူဦးရေ

လူမျိုးစု	အိမ်ထောင်စုအရေအတွက်	ကိုးကွယ်သည့်ဘာသာ	အိမ်ထောင်စုအရေအတွက်
လူမျိုးစု (၁) <b>အကျောက်အရင်း</b>	260	ဘာသာ(၁) <b>မုန့်</b>	260
လူမျိုးစု (၂) -----		ဘာသာ(၂) <b>အကျောက်အရင်း</b>	30
လူမျိုးစု (၃) -----		ဘာသာ(၃) <b>အကျောက်အရင်း</b>	30
လူမျိုးစုရော -----		ဘာသာရော -----	
အခြား			
	အရေအတွက်		
မသန်စွမ်းသူများ	7		
သက်ကြီးရွယ်အိုများ (၆၅ နှစ် နှင့် အထက်)	65		
စစ်ဘေးရှောင်			



	အမျိုးသား(အရေအတွက်)	အမျိုးသမီး(အရေအတွက်)	စုစုပေါင်း(အရေအတွက်)
လူဦးရေ	891	841	1732
လူမျိုးစု (၁) မြန်မာ	891	841	1732
လူမျိုးစု (၂) -----			
လူမျိုးစု (၃) -----			
အခြား			
အိမ်ထောင်ဦးစီး	212	48	260

(ခ) အခြေခံအဆောက်အအုံ အသုံးအဆောင်များ

စာသင်ကျောင်း	အမှတ် ခြံမပါ	ကျန်းမာရေး	အမှတ် မပါ	ဘာသာရေးအဆောက် အအုံများ	အမှတ် ခြံမပါ
အထက်တန်းကျောင်း	<input type="checkbox"/>	ဆေးရုံ	<input type="checkbox"/>	ဇေတီ	<input type="checkbox"/>
အလယ်တန်းကျောင်း	<input type="checkbox"/>	ကျန်းမာရေးဌာန	<input type="checkbox"/>	ဘုန်းကြီးကျောင်း	<input type="checkbox"/>
မူလတန်းကျောင်း	<input checked="" type="checkbox"/>	ကျန်းမာရေးဌာနခွဲ	<input type="checkbox"/>	ဟိန္ဒူဘုရားကျောင်း	<input type="checkbox"/>
မူကြိုကျောင်း	<input checked="" type="checkbox"/>	ဆေးပေးခန်း	<input type="checkbox"/>	ခရစ်ယာန်ကျောင်း	<input type="checkbox"/>
အခြား	<input type="checkbox"/>	အခြား	<input type="checkbox"/>	ဇလီ	<input type="checkbox"/>
				အခြား	<input type="checkbox"/>
မှတ်ချက်		မှတ်ချက်		မှတ်ချက်	

(၁) ကျွမ်းကျင်သူများစိစစ်သမ်း (ကျေးရွာတွင်နေထိုင်သော သို့မဟုတ် အခြားရွာမှလာရောက်သောကျွမ်းကျင်သူများ)

(၁) စာသင်ကျောင်း			(၂) ကျန်းမာရေး			(၃) လက်မှညာစွမ်း		
	ရွာတွင်နေထိုင်သူ	အခြားရွာမှလာသူ		ရွာတွင်နေထိုင်သူ	အခြားရွာမှလာသူ		ရွာတွင်နေထိုင်သူ	အခြားမှလာ
မှလထက်မြင့်အရာ/မ	<input checked="" type="checkbox"/>	<input checked="" type="checkbox"/>	ဆရာဝန်	<input type="checkbox"/>	<input type="checkbox"/>	လက်သမား	<input checked="" type="checkbox"/>	<input type="checkbox"/>
အလယ်ထက်မြင့်အရာ/မ	<input type="checkbox"/>	<input type="checkbox"/>	လက်ထောက်ကျန်းမာရေးပုဂ္ဂိုလ်	<input type="checkbox"/>	<input type="checkbox"/>	ပန်းချီ	<input checked="" type="checkbox"/>	<input type="checkbox"/>
အလယ်ထက်မြင့်အရာ/မ	<input type="checkbox"/>	<input type="checkbox"/>	အမျိုးသမီးကျန်းမာရေးဆရာမ	<input type="checkbox"/>	<input type="checkbox"/>	လှုပ်စစ်ကျွမ်းကျင်မီသမား	<input type="checkbox"/>	<input type="checkbox"/>
ပုဂ္ဂိုလ်အရာ/မ	<input checked="" type="checkbox"/>	<input type="checkbox"/>	သားရွာဆရာမ	<input type="checkbox"/>	<input type="checkbox"/>	ရေစိုက်သူ	<input checked="" type="checkbox"/>	<input type="checkbox"/>
အခြား	<input type="checkbox"/>	<input type="checkbox"/>	ပြည်သူ့ကျန်းမာရေးလုပ်သား	<input type="checkbox"/>	<input type="checkbox"/>	တက်ပြင်ဆရာ	<input checked="" type="checkbox"/>	<input type="checkbox"/>
မတော်			မှတ်စုတ်			မှတ်စုတ်		

(ဃ) ကျေးရွာသို့ ရောက်ရှိနိုင်သည့်လမ်းအခြေအနေ / ကျေးရွာတစ်ရွာသည် ၎င်း၏ကျေးရွာအုပ်စုနှင့် ဆက်သွယ်ထားသော လမ်းအခြေအနေ (အောက်ဖိတိုက်ပိုင်းပါ)

- ကျောက်ကြမ်းလမ်း      ကတ္တရာလမ်း      ကွန်ကရစ်လမ်း      မော်တော်ဆိုင်ကယ်လမ်း
- ကျောက်ခင်းလမ်း      မြေသားလမ်း      လှသွားလမ်း      အခြား \_\_\_\_\_

(င) ကျေးရွာဖွံ့ဖြိုးမှုစီမံချက်

ပိုင်းပါ

- (၁) လူထုပဟိုပြုစီမံကိန်းမတော်မီ ဤကျေးရွာတွင်ကျေးရွာဖွံ့ဖြိုးမှု စီမံချက်ရှိခဲ့ပါသလား? ရှိပါသည် / မရှိပါ / မသိပါ
- (၂) ရှိခဲ့ပါလျှင် ဤစီမံချက်ကို မည်သည့် ခုနှစ်တွင်ပြင်ဆင်ခဲ့ပါသနည်း? နှစ် ၂၀၁၇ / မသိပါ
- (၃) ဤစီမံချက်ကို ခြုံငုံအတည်ပြုခဲ့ပါသလား? ပြုခဲ့ပါသည် / မပြုခဲ့ပါ / မသိပါ

(၈) ဝန်ထမ်းအသွားအဝေး

(၁) ဤကျေးရွာ၏လုပ်ငန်းကျေးရွာအုပ်စု၏လုပ်ငန်းအထိစောင့်ဆိုင်းမည်မျှကွာဝေးသနည်း? မိုင်-----/မသိပါ

(၂) ဤကျေးရွာမှ ရင်းကျေးရွာအုပ်စု၏လုပ်ငန်းအထိသွားလာရာတွင်ကြာမြင့်သည့်အချိန်

ခြောက်သွေ့ရာသီတွင်ကြာချိန် 10 မိနစ် ထက်လျော့/မတ်တော်ဆိုင်ကယ်/ခြေလျင်/လာ/မတ်တော်ဆိုင်/

အခြား -----

မိုးရာသီတွင်ကြာချိန် 10 မိနစ် ထက်လျော့/မတ်တော်ဆိုင်ကယ်/ခြေလျင်/လာ/မတ်တော်ဆိုင်/

အခြား -----

(ဆ) ပတ်ဝန်းကျင်ဆိုင်ရာသဘာဝဘေးအန္တရာယ်

ဤကျေးရွာတွင်ရေကြီးခြင်းကဲ့သို့ သဘာဝဘေးအန္တရာယ်ကူးရောက်မှုခြင်း ရှိပါသလား။

မရှိပါ  ရှိပါသည် ရှိလျှင်ဖော်ပြပါ-----

(ဇ) ကျေးရွာတွင် ခွဲစည်းထားသော အဖွဲ့အစည်းများ

လူထုလုပ်ငန်းစဉ်များမတိုင်မီ ဤကျေးရွာတွင် ကျေးရွာခွဲခြားရေးအတွက် အစိုးရ(သို့)ရွာသားများကိုယ်တိုင်(သို့) စီမံကိန်းတစ်ခုခုမှ ခွဲစည်းထားသည့် အဖွဲ့အစည်းများရှိပါသလား။

(၁) အဖွဲ့အစည်း၏အမျိုးအမည်

(၂) စီးစားရေးအဖွဲ့အစည်း

(ဈ) အထွေထွေအုပ်ချုပ်ရေး ဦးစီးဌာန (GAD) မှ မှတ်တမ်းတင်ထားခြင်း

ဤကျေးရွာသည် အထွေထွေအုပ်ချုပ်ရေး ဦးစီးဌာန (GAD) မှ မှတ်တမ်းတင်ထားမှု ရှိပါသလား။

မရှိပါ  ရှိပါသည်

ကျေးရွာခေါင်းဆောင်

အမည် ဦး မြင့်

လက်မှတ်  နေ့စွဲ ၅.၆.၂၀၁၆

လူထုစည်းရုံးရေးမှူး

အမည် ဒေါ်လှိုင်လှိုင်

လက်မှတ်  နေ့စွဲ ၅.၆.၂၀၁၆

၉။ စီမံကိန်းစက်ဝန်းအချိန်ဇယား(PC 2)

ပုံစံ - ၈-၂ - စီမံကိန်းစက်ဝန်းအချိန်ဇယား (PC 2)

လမ်းညွှန်ချက်၊ သက်ဆိုင်ရာလူထုစည်းရုံးရေးမှူး/လက်ထောက်နည်းပညာမှူးများမှ စီမံကိန်းစက်ဝန်းအဆင့်တစ်ခုစီပြီးစီးတိုင်းကျေးရွာနှင့် ကျေးရွာအုပ်စုအတွက်ဤပုံစံကိုဖြည့်သွင်းရမည်။

စည်းရုံးရေးမှူး/လက်ထောက်နည်းပညာရေးမှူးဝန်ထမ်း အမည် - ဇော်အောင်ကျော်

နေ့စွဲ ၅.၆.၂၀၁၉ စက်ဝန်းအားအမှတ်ဖြစ်ပါ  စက်ဝန်း(၁)  L၂-စက်ဝန်း(၂)  စက်ဝန်း(၃)  
 စက်ဝန်း (၄)

ပြည်နယ်/တိုင်း ကချင် မြို့နယ် ဖျာခဲ ကျေးရွာအုပ်စု သာယာကုန်း ကျေးရွာ ကမ္ဘာလီရွာကြီး

စီမံကိန်းဆောင်ရွက်မှုအဆင့်များ	နေ့စွဲ		အစည်းအဝေးတွင်တက်ရောက်သူအရေအတွက်					
	စတင်သည့်နေ့	ပြီးဆုံးသည့်နေ့	အမျိုးသားအရေအတွက်	အမျိုးသမီးအရေအတွက်	အိမ်ထောင်စုအရေအတွက်	လူမျိုးစုတက်ရောက်သူအရေအတွက်နှင့် လူမျိုးစုအမည်	အိမ်ထောင်စုပေါင်း	အိမ်ထောင်စု %
၁။ ကျေးရွာစီမံကိန်း မိတ်ဆက်အစည်းအဝေး	၅.၆.၁၉	၅.၆.၁၉	၅၃	၉၆	၁၃၉	ကချင်   ၁၃၉	၂၆၀	၅၇.၃၁%
၂။ ကျေးရွာဖွံ့ဖြိုးရေး စီမံချက်ရေးဆွဲခြင်းအစည်းအဝေး	၅.၆.၁၉	၅.၆.၁၉	၅၃	၉၆	၁၃၉	ကချင်   ၁၃၉	၂၆၀	၅၇.၃၁%
၃။ ကျေးရွာအုပ်စုလုပ်ငန်းစဉ်ဖြတ်ချက်ချသည့်အစည်းအဝေး								
၄။ မြို့နယ်အဆင့်စီမံကိန်းရေးဆွဲရေးနှင့်အကောင်အထောင်အတည်စစ်ရေးကော်မတီ၏			မလို	မလို	မလို	မလို		

၁၀။ ကျေးရွာဖွံ့ဖြိုးရေးဦးစားပေးအစီအစဉ် (PC 3)

ပုံစံ - ၈-၃ ကျေးရွာဖွံ့ဖြိုးရေး ဦးစားပေးအစီအစဉ် (Form PC 3)

လယ်ယာနှင့်ရွာကွက် အထောက်အကူပြု ကော်မတီသည် လူထုစည်းရုံးရေးမှူးအကူအညီဖြင့် ဤပုံစံကိုဖြည့်စုံအောင် ဖြည့်သွင်းရမည်။	အဆင့်(၃)ကျေးရွာမှော်မှန်းချက်အစည်းအဝေးပြီးဆုံးသောအခါ ကျေးရွာစီမံကိန်း			
လူထုစည်းရုံးရေးမှူး/ဝန်ထမ်း အမည်	ဒေါ်လှစိန်			
နေ့စွဲ	၅.၆.၂၀၁၆			
စက်ဝန်းအား အမှတ်ခြစ်ပါ (✓) <input type="checkbox"/> စက်ဝန်း(၁)				
✓စက်ဝန်း(၂) <input type="checkbox"/> စက်ဝန်း(၃) <input type="checkbox"/> စက်ဝန်း(၄)				
ပြည်နယ်/တိုင်း	မြို့နယ်	ကျေးရွာအုပ်စု	ကျေးရွာ	ကျေးရွာ ကုမ္ပဏီ(ကြီး)
ကရင်	ကျွန်းဘွဲ့	သာယာကုန်း		

က။ အခက်အခဲအတားအဆီးများအားဆွေးနွေးခြင်း - ယခုလက်ရှိအခြေအနေတွင်ဤကျေးရွာဖွံ့ဖြိုးတိုးတက်ရေးအတွက် အဓိကအခက်အခဲအတားအဆီးများသည် မည်သည်များဖြစ်ပါသနည်း။ (အမျိုးသား/သမီး အနည်းဆုံးအခက်အခဲ ၅ ခုစီဖော်ပြပါ)

အုပ်စုဖွဲ့ဆွေးနွေးမှုများမှ တင်ပြသောအခက်အခဲအတားအဆီးများ

- မိုးရွာသီတွင် ရွာတွင်းလမ်းများ မကောင်း	<input type="checkbox"/> ကျား <input type="checkbox"/> မကျား + မ
သဖြင့် သွားလာရခက်ခဲခြင်း။	
- မြေအောက်ကျောင်း၊ ဆေးရုံ၊ ကျောင်း၊ ပျက်စီးနေသော အောက်ကျောင်း၊ အောက်ကျောင်း၊ မြေအောက်ကျောင်း၊ အောက်ကျောင်း	<input type="checkbox"/> ကျား <input type="checkbox"/> မကျား + မ
ကျေးရွာအုပ်စု၊ အောက်ကျောင်း၊ အောက်ကျောင်း၊ အောက်ကျောင်း	<input type="checkbox"/> ကျား <input type="checkbox"/> မကျား + မ
အောက်ကျောင်း၊ အောက်ကျောင်း၊ အောက်ကျောင်း	<input type="checkbox"/> ကျား <input type="checkbox"/> မကျား + မ
- ကျောင်း၊ အောက်ကျောင်း၊ ပျက်စီးနေသော အောက်ကျောင်း	<input type="checkbox"/> ကျား <input type="checkbox"/> မကျား + မ
ကလေးများ အတွက် ပျက်စီးနေသော အောက်ကျောင်း	

ခ။ မှော်မှန်းခြင်း- နောင်လာမည့် (၅) နှစ် အတွင်း ကျေးရွာဖွံ့ဖြိုးရေး မှော်မှန်းချက်များအား တင်ပြပါ။

အုပ်စုဖွဲ့ဆွေးနွေးမှုများမှ တင်ပြသောအခက်အခဲအတားအဆီးများ

- ရွာတွင်းလမ်းများ ကောင်းလာပြီး သွားလာရ အဆင်ပြေလာမည်။	<input type="checkbox"/> ကျား <input type="checkbox"/> မကျား + မ
- အားကစား ကျောင်း၊ မြေအောက်ကျောင်း၊ အောက်ကျောင်း	<input type="checkbox"/> ကျား <input type="checkbox"/> မကျား + မ
အောက်ကျောင်း၊ အောက်ကျောင်း၊ အောက်ကျောင်း	<input type="checkbox"/> ကျား <input type="checkbox"/> မကျား + မ
အောက်ကျောင်း၊ အောက်ကျောင်း၊ အောက်ကျောင်း	<input type="checkbox"/> ကျား <input type="checkbox"/> မကျား + မ
- ကျောင်း၊ အောက်ကျောင်း၊ ပျက်စီးနေသော အောက်ကျောင်း	<input type="checkbox"/> ကျား <input type="checkbox"/> မကျား + မ
ကျောင်း၊ အောက်ကျောင်း၊ ပျက်စီးနေသော အောက်ကျောင်း	



အစည်းအဝေးမှတ်တမ်း

ကျေးရွာအမည် - ကဒလီရွာ  
ကျေးရွာအုပ်စုအမည် - သာယာကျွန်း

အချိန်/နေ့ရက်- ၅. ၆. ၂၀၁၉  
နေရာ - သရားဒီရီး ကျောင်း

အစည်းအဝေးပြုလုပ်ရခြင်းအကြောင်းအရာ - ၂.၁၃ အစည်းအဝေး မြေတစ်

ဆွေးနွေးချက်နှင့် ဆုံးဖြတ်ချက်

ဝထမဇွဲ၊ ဇွာထက်ရောက် ဂဟ သူ့ယု၊ ဒား၊ နဂမည် စာရင်း၊  
ကောက်ယူပါသည်။ အစည်းအဝေး ဖြစ်ရန် စီစဉ်ပြီး၊  
ရည်ရွယ်ချက်အား ဖြစ်ပြပါသည်။ ဆက်လက်ပြီး ဇွေး၊  
ဇွာအုပ်ချုပ်ရေး ဗျူဟာ အဖွဲ့အစည်း စီစဉ်ပြီး ဖြစ်ပါသည်။  
ဆိုင်ရက်စီမံကိန်း အကြောင်း အား အသေးစိတ် ဆက်  
ဆက်ပါသည်။ စီမံကိန်း အရည်အချင်းနှင့် စီမံကိန်းဆိုင်  
ရက် ဗျူဟာကို ဇွေး၊ ဇွာ ဗျူဟာ၊ နည်းစာ အောင်မြင်အောင်  
ဖြစ်ပြုစေပါသည်။ ဆိုင်ရက် PRA ဗျူဟာကို ဖြစ်  
စေရန် ဖြစ်ရန် ဖြစ်ရန် အစည်းအဝေး ဖြစ်ပြပါသည်။  
ဇွေး၊ ဇွာ အစည်းအဝေး ဖြစ်ပြီး ဆက်လက်ပြီး စာ  
ပေးလုပ်ငန်းများကို ဖြစ်ရန် ဆွေးနွေး ဖြစ်ပါသည်။  
ဒီမိုကရေစီ ဖွဲ့စည်းပုံအခြေခံဥပဒေကို အားလုံး သ  
ဘောတူဆွေးနွေး ဆုံးဖြတ် ဖြစ်ပါသည်။

ဆက်လက်ပြီး ဂျပန် မဟာပြုစီမံကိန်းတွင် အကျိုးဝင်  
 သော ဂျပန်၊ ယူဂိုစလားဗီးယား၊ ဗိုလ်ချုပ်ချုပ်ချုပ်၊  
 ကို ဦးစိုး၊ ဗြိတိသျှား ဟိသလုပ်။ ထို့နောက် ကျေးဇူးတင်  
 ဖော်ပြချက်အဖွဲ့ဝင်များကို ပြန်လည် အစည်း  
 ပြုကြပါသည်။ ကောင်းမတီဝင် များကို ကြိုက်ရာ  
 ရမည် ဆောင်ရွက် (၅) နှစ်၊ ရှေးစု (၅) သက်ကို  
 ကော်မတီဝင် များ၊ ဒုတိယကျေးဇူးတင် ဂျပန်၊  
 အောင် ဦးစိုး၊ ဗြိတိသျှား ဟိသလုပ်။ ထို့နောက်  
 ဦးစိုး၊ ကော်မတီ ဥက္ကဋ္ဌ ဗြဟ္မာစိတ် အစွာစကား၊  
 ကြေးကြေး၊ ဦး အစည်း၊ အဝေးကို အောင်မြင်  
 စွာ ဝိတ်သိမ်း ကြပါသည်။

မှတ်တမ်းပြုသူ - အမည် - ဦးကြီးကျော်လက်မှတ်-

နေ့ရက်- ၅.၆.၂၀၁၆

အတည်ပြုသူ - အမည် - ဦးကျော်စွာလက်မှတ်-

နေ့ရက်- ၅.၆.၂၀၁၆



၁၂။ ကဏ္ဍအလိုက်ဦးစားပေးဖွံ့ဖြိုးရေးလုပ်ငန်းစဉ်များ

ကဏ္ဍအလိုက်ဦးစားပေးလုပ်ငန်းချုပ်စာတမ်း

လျှောက်စာအမျိုးအစား: \_\_\_\_\_ ရာစုနှစ်အုပ်စု - ဘက်စုံကုန်:

လုပ်ငန်း	ဦးစားပေးအဆင့်	လုပ်ငန်းအမျိုးအစား	အသိုက်အဝန်း			စတင်ပုံစံခွင့်အစဉ်(စီဒီ) ၅၁၃	မှတ်ချက်
			လျား	၀	လျား+၀		
အခြေခံအဆောက်အအုံ (လမ်း၊ တံတား၊ ရေပေးစနစ်၊ မြေလဲစီစဉ်)	၁	ရွာတွင်းကျောက်ရောခြေသားလမ်းခင်းခြင်း			✓	၂၀၁၉	၀၁၀
	၂	ကျေးရွာခင်းမဆောင်			✓	၂၀၂၀	၀၁၀
	၃	မိကျောခြင်းလင်းကမ်းဖောက်ရောခြေခင်းခြင်း			✓	၂၀၂၀	ကျေးလက်လမ်းခြင်းစီဒီ
	၄	ရွာချင်းဆက်လမ်းဖောက်ခြင်းခင်းခြင်း			✓	၂၀၂၁	ကျေးလက်လမ်းခြင်းစီဒီ
အထက်ဖွဲ့စည်းရေး (အထူးအဖွဲ့အစည်း)	၅	မိကျောခြင်းခြင်း			✓	၂၀၂၂	ယုဂရေး
	၆	ဖွဲ့စည်းရေးနှင့်ယုဂရေး			✓	၂၀၂၀	၀၁၀
အခြေခံအဆောက်အအုံ							
အထက်ဖွဲ့စည်းရေး							
အခြေခံအဆောက်အအုံ							





