

ပြည်ထောင်စုသမ္မတ မြန်မာနိုင်ငံတော်အစိုးရ  
စိုက်ပျိုးရေး၊ မွေးမြူရေးနှင့် ဆည်မြောင်းဝန်ကြီးဌာန  
ကျေးလက်ဒေသဖွံ့ဖြိုးတိုးတက်ရေးဦးစီးဌာန



National Community Driven Development Project  
လူထုဗဟိုပြုစီမံကိန်း၊ ဖရူဆိုမြို့နယ်  
ကျေးရွာဖွံ့ဖြိုးရေးအစီအစဉ်

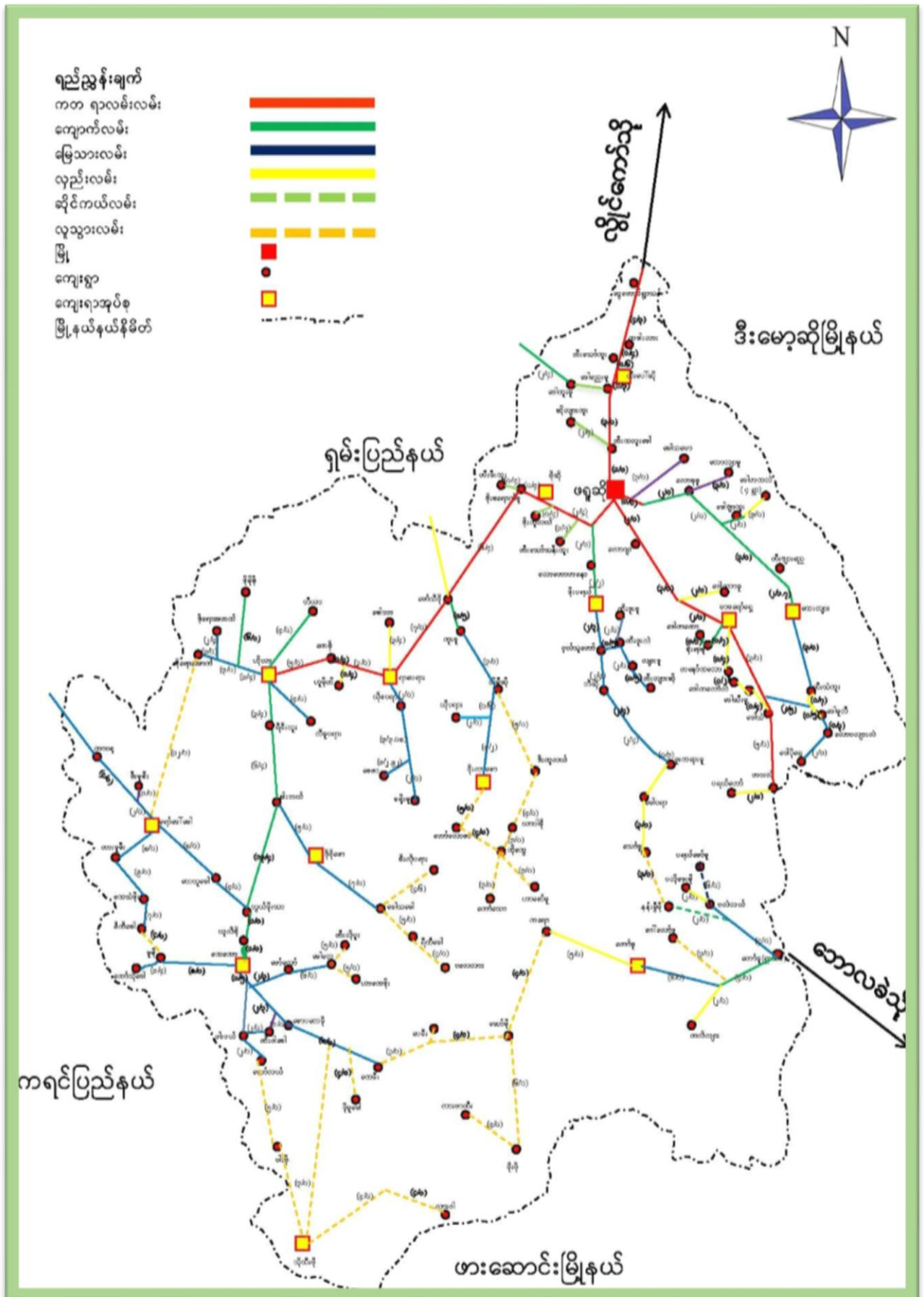


ထီးသော်ကူး ကျေးရွာ၊ ထီးပေါ်ဆို အုပ်စု


## မာတိကာ

၁။ ဖရူဆိုမြို့နယ်အခြေပြမြေပုံ.....	2
၂။ ထီးပေါ်ဆို ကျေးရွာအုပ်စု အခြေပြမြေပုံ.....	3
၃။ ထီးပေါ်ဆို ကျေးရွာအုပ်စုတွင်ပါဝင်သောကျေးရွာများစာရင်း.....	3
၄။ ကျေးရွာအခြေခံအချက်အလက်များ.....	4
၅။ လူထုပူးပေါင်းပါဝင်သော လူမှုဆန်းစစ်ခြင်းနှင့် အကဲဖြတ်ခြင်းလုပ်ငန်းစဉ် အကျဉ်းချုပ်ဇယား.....	5
၆။ ကျေးရွာဖွံ့ဖြိုးရေးအစီအစဉ်အတွက်အသုံးပြုခဲ့သော PRA toolsတစ်ခုချင်းစီအတွက် သုံးသပ်ချက်များ။.....	6
ကျေးရွာအရင်းမြစ်ပြမြေပုံ (Social Map) .....	6
ရာသီခွင်ပြ ပြက္ခဒိန် (Seasonal Clender).....	8
ကျား / မ ပင့်ကူအိမ်သုံးသပ်ခြင်း (Cob Web).....	11
အဖွဲ့အစည်းချိတ်ဆက်မှုမြေပုံ (Veen diagram).....	13
ဥစ္စာနေကြွယ်ဝမှု ဦးစားပေးအဆင့်သတ်မှတ်ခြင်း (Wealth Ranking) .....	15
အရင်းအမြစ်အသုံးချမှုဖော်ထုတ်ခြင်း ဇယား (Asset Mapping) .....	17
၇။ ကော်မတီဝင်များရွေးချယ်ခြင်းနှင့် ကျေးရွာဖွံ့ဖြိုးရေးအစီအစဉ် ဆောင်ရွက်မှု မှတ်တမ်းခါတ်ပုံများ.....	19
၈။ ကျေးရွာကော်မတီဝင်များစာရင်း.....	20
၉။ ကျေးရွာအချက်အလက်(ပုံစံ-၁).....	21
၁၀။ စီမံကိန်းစက်ဝန်းအချိန်ဇယား(ပုံစံ-၂).....	24
၁၁။ ကျေးရွာဖွံ့ဖြိုးရေးဦးစားပေးအစီအစဉ်(ပုံစံ-၃) .....	25
၁၂။ ကျေးရွာအစည်းအဝေးမှတ်တမ်းများ.....	27
၁၃။ ကဏ္ဍအလိုက်ဦးစားပေးဖွံ့ဖြိုးရေးလုပ်ငန်းစဉ်များ.....	30

၁။ ဖရူဆိုမြို့နယ်အခြေပြမြေပုံ



၂။ ထီးပေါ်ဆို ကျေးရွာအုပ်စု အခြေပြမြေပုံ



၃။ ထီးပေါ်ဆို ကျေးရွာအုပ်စုတွင်ပါဝင်သောကျေးရွာများစာရင်း

စဉ်	ကျေးရွာအမည်	အိမ်ထောင်စု	ကျား	မ	လူဦးရေပေါင်း
၁	ငွေတောင်ရွာသစ်	၈၆	၂၀၉	၂၂၀	၄၂၉
၂	ကဒါးလား	၅၄	၁၂၁	၁၁၃	၂၃၄
၃	ထီးသော်ကူး	၇၃	၂၂၂	၂၂၁	၄၄၃
၄	ထီးပေါ်ဆို	၆၂	၁၅၄	၁၆၀	၃၁၄
၅	ဒေါညေးခု	၄၅	၁၃၂	၁၂၇	၂၅၉
၆	ဒေါကူးခု	၈၁	၂၂၆	၂၀၈	၄၃၄

### ၄။ ကျေးရွာအခြေခံအချက်အလက်များ

ထီးသော်ကူးကျေးရွာတွင် လူဦးရေ (၄၄၃)ဦးရှိပြီး၊ အိမ်ခြေ (၇၄) အိမ်ရှိပါသည်။ ထီးသော်ကူး ကျေးရွာတွင် ဖရူဆိုမြို့နယ်၏ မြောက်ဘက်ခြမ်းတွင် ရှိပြီး ထီးပေါ်ဆို၏ အနီးတွင် တည်ရှိပါသည်။

ကယားလူမျိုးအများစုနေထိုင်ကြပြီး ဗမာလူမျိုးအနည်းစုသာနေထိုင်ကြပါသည်။ ထီးသော်ကူးကျေးရွာ၏ အဓိက အသက်မွေးဝမ်းကြောင်းမှာ တောင်ယာလုပ်ငန်းနှင့် လယ်ယာလုပ်ငန်း လုပ်ကိုင်ခြင်းဖြစ်သည်။

သဘာဝဘေးအန္တရာယ် အနေဖြင့် လေပြင်းတိုက်ခတ်ခြင်းကြောင့် လူနေအိမ်ခေါင်မိုးမီးလောင်ခြင်း ဖြစ်ပွားခဲ့ပါသည်။ ထီးသော်ကူးကျေးရွာ၏ အဓိက စိုက်ပျိုးသီးနှံများမှာ စပါး၊ ပြောင်း၊ မြေပဲ တို့သာဖြစ်သည်။ ကျေးရွာတွင် နေထိုင်သူများ၏ အဓိကအသုံးပြုနေသော လူသားအရင်းအမြစ်များမှာ ပန်းရံ၊ လက်သမား၊ မွေးမြူရေးလုပ်သားနှင့် သစ်/ဝါး ခုတ်လုပ်သားများ တို့ ရှိပြီး အဆောက်အအုံများဖြစ်ကြသည်။

ဘုရားကျောင်း၊ စာသင်ကျောင်း၊ မူကြိုကျောင်း၊ လူငယ်ရိပ်သာနှင့် လူနေအိမ်အရင်းအမြစ်များ ရှိပါသည်။ ထို့အပြင် သဘာဝအရင်းအမြစ်များကို အသုံးပြုကြပါသည်။


၅။ လူထုပူးပေါင်းပါဝင်သော လူမှုဆန်းစစ်ခြင်းနှင့် အကဲဖြတ်ခြင်းလုပ်ငန်းစဉ် အကျဉ်းချုပ်ဇယား

စဉ်	အသုံးပြုသော PRA Tools များ	ဦးတည်အုပ်စု	တက်ရောက်သူ			အဓိကဆွေးနွေးချက်များ
			က	မ	ပ	
၁	ကျေးရွာအရင်းမြစ်ပြမြေပုံ (Social Map)	ရပ်မိရပ်ဖ၊ ကော်မတီဝင်၊ ကျေးရွာလူထုများ အားလုံး	4	4	8	အခြေခံအဆောက်အအုံများ၊ လမ်းပန်း၊ ဆက်သွယ်ရေး အခြေအနေ၊ လယ်ယာမြေများ၊ ကျေးရွာရှိ သဘာဝ အရင်းအမြစ်များ
၂	ရာသီခွင်ပြပြက္ခဒိန် (Seasonal Cender)	ကော်မတီဝင်များ၊ အမျိုးသား/သမီး၊ ဆင်းရဲနွမ်းပါးသားသူများ	4	4	8	စိုက်ပျိုးရေးသိမ်းကောက်မှု၊ ရေရရှိမှု (တောင်ယာ၊ လယ်ယာ)၊ စီးပွားရေး/ ဝင်ငွေရရှိမှု၊ ပွဲတော်ချိန်၊ ရာသီဥတု၊ ကျန်းမာရေး ဆိုင်ရာ၊
၃	ဥစ္စာနေကြွယ်ဝမှု ဦးစားပေးအဆင့်သတ်မှတ်ခြင်း (Wealth Ranking)	ရမ်းသာ၊ အလယ်အလတ်၊ နွမ်းပါး စသောအုပ်စု	4	4	8	ကျေးရွာလူမှုစီးပွားရေးကို အုပ်စုများ ခွဲခြားသတ်မှတ်နိုင်ရေးအတွက် အခြေခံစံနှုန်းများ သတ်မှတ်ရန် လူထုအားလုံး သဘောတူ သတ်မှတ်ခြင်း
၄	ကျား၊ မ ပင့်ကူအိမ်သုံး သပ်ခြင်း (Cob Web)	ကျေးရွာရှိ အမျိုးသားနှင့် အမျိုးသမီးများ	4	4	8	အမျိုးသားများနှင့် အမျိုးသမီးများ တန်းတူအခွင့်အရေး ရှိမှုနှင့် မရရှိသည့် အကြောင်းအရင်း
၅	အရင်းအမြစ်အသုံးချမှုဖော် ထုတ်ခြင်း ဇယား (Asset Mapping)	ကျေးရွာလူထု အား လုံး	4	4	8	ကျေးရွာရှိ သဘာဝ အရင်းအမြစ်များ နှင့် လူမှုဆိုင်ရာ အရင်းအမြစ်များအား မည်သူက အသုံးပြုပြီး မည်သူက ထိန်းချုပ်ထားရှိခြင်း
၆	အဖွဲ့အစည်းချိတ်ဆက်မှုမြေပုံ (Veen diagram)	ကျေးရွာအုပ်ချုပ်ရေးအဖွဲ့၊ ကျေးရွာ ဖွံ့ဖြိုးရေး လုပ်ဆောင်နေသည့် အဖွဲ့၊ ကျေးရွာ လူထု	4	4	8	ကျေးရွာအတွင်းရှိ အဖွဲ့အစည်းများနှင့် မည်သို့သောလုပ်ငန်းများ အတွက် မည်သည့်အဖွဲ့များနှင့် ချိတ်ဆက် လုပ်ကိုင်ဆောင်ရွက်မှုရှိခြင်း
၇	ကျေးရွာ အခြေခံအချက်အလက် PC (1)	အမျိုးသား/အမျိုးသမီးများ နှင့် လူထုအားလုံး	4	4	8	အိမ်ခြေ လူဦးရေ၊ လူမျိုး၊ ဘာသာ၊ စသော ကျေးရွာအခြေခံ အချက်အလက်များ အဆင့်ဆင့်ဖော်ထုတ်ခြင်း
၈	အခက်အခဲ/အတားအဆီးများ/ ပြဿနာများ (PC-3)	အမျိုးသား/အမျိုးသမီးများ နှင့် လူထုအားလုံး	4	4	8	
၉	ကျေးရွာ၏ (၄) နှစ်စာ မျော်မှန်းချက်များ	အမျိုးသား/အမျိုးသမီးများ နှင့် လူထုအားလုံး	4	4	8	

# ၆။ ကျေးရွာဖွံ့ဖြိုးရေးအစီအစဉ်အတွက်အသုံးပြုခဲ့သော PRA toolsတစ်ခုချင်းစီအတွက် သုံးသပ်ချက် များ။

## ကျေးရွာအရင်းမြစ်ပြမြေပုံ (Social Map)

Date 29-9-2017



### လူမှုရေးနှင့်အရင်းအမြစ်ပြုပြင်မှု

**ရည်ရွယ်ချက်။** ။ ထီးသော်ကူးကျေးရွာ၏ လူမှုရေးနှင့်အရင်းအမြစ်ပြုပြင်ရေးဆွဲခြင်း၏ ရည်ရွယ်ချက် ကျေးရွာ၏ တည်နေရာအနေအထား၊ ၎င်းအဝန်းအဝိုင်းတွင်ရှိသော ကျန်းမာရေး၊ လူမှုရေး၊ စီးပွားရေး၊ ပညာရေးစသည်အဖက်ဖက်များနှင့် စပ်လျဉ်းသောအရင်းအမြစ်များ၊ ၎င်းအရင်းအမြစ်နှင့် လက်လှမ်းမီနိုင်မှုအခြေအနေများနှင့်ပါတ်သက်၍ ဖော်ထုတ်ခြင်းဖြစ်ပါသည်။

ကျေးရွာ၏အရှေ့ဘက်တိုင် လွိုင်ကော်-မော်ချီးသို့ သွားသော လမ်းရှိပါသည်။ ၎င်းအနီးတွင် သစ်တောကြီးပိုင်းနှင့် သဲတောင်ရှိကြောင်းတွေ့ရပါသည်။ ၎င်းသဲတောင်ကို ရွာလူထုမှ ထုတ်ယူသုံးစွဲကြပါသည်။ ကျေးရွာ၏ တောင်ဘက်တိုင် မူလတန်းစာသင်ကျောင်းရှိပြီး အထက်တန်းစာသင်ကျောင်းတက်ရာတွင် အုပ်စုဖြစ်သော ထီးပေါ်ဆိုရွာသို့ သွားတက်ရပါသည်။ ကျေးရွာတွင် လျှပ်စစ်မီးရရှိပြီး ရွာလယ်တွင် ထရန်စဖော်မာ တစ်လုံးတည်ထားပါသည်။ ကျေးရွာသူရွာသားများသည် ခရစ်ယာန်ဘာသာကိုးကွယ်သောကြောင့် ဘုရားကျောင်းလည်းရှိပါသည်။ ကလေးများအတွက် ကိုယ်ထူကိုယ်ထမှုကြိုကျောင်းလည်းရှိပါသည်။ ကျေးရွာ၏အောက်ဘက်တွင် ရေကန်ကြီးရှိပြီး ၎င်းရေကန်ကို အသုံးပြုပြီး လယ်ယာစိုက်ပျိုးရေးလုပ်ငန်းများ လုပ်ကိုင်ကြပါသည်။ ရွာလယ်လမ်းများမှာ မိုးတွင်းတွင် သွားလာရန်ခက်ခဲပါသည်။ ကျေးရွာ၏ အသက်မွေးဝမ်းကြောင်းအတွက် သဲ၊ ကျောက်၊သစ်၊ ရေ၊ မြေ စသည့် အရင်းအမြစ်များကို ကျေးရွာလူထုမှ အသုံးပြုနေကြပါသည်။

**ပါဝင်ဆွေးနွေးသူဦးရေ။** ။ ကျား -၄/ မ - ၄ = စုစုပေါင်း ရှစ်ဦး



ရာသီခွင်ပြ ပြက္ခဒိန် (Seasonal Clender)

Date 29-9-2017

ထီးသော်ကူးကျေးရွာ		ရာသီခွင်ပြ ပြက္ခဒိန်										၇/၉/၂၀၁၇	
အကြောင်းအရာ	၁	၂	၃	၄	၅	၆	၇	၈	၉	၁၀	၁၁	၁၂	
ပျက်စီးခြင်း				ထပ်ပေါ်	၁၀၀၇	၁၀၀၀	၁၀၀၀	၁၀၀	၁၀၀၀	၁၀၀၀	၁၀၀၀	၁၀၀၀	
ဥစ္စာ					မိုးရွာခြင်း								
လမ်းပန်းဆက်သွယ်ရေး													
ပွဲတော်	ပုသိမ်ပွဲ		မိုးခေါင်ပွဲ	မိုးခေါင်ပွဲ			မိုးခေါင်ပွဲ	မိုးခေါင်ပွဲ			မိုးခေါင်ပွဲ	မိုးခေါင်ပွဲ	
ထင်းစိုက်													
ကျားစားရေး	ဝမ်းကျား					ဝမ်းကျား	ဝမ်းကျား		ဝမ်းကျား	ဝမ်းကျား			
ဝင်ငွေ									၂၂	၂၂		၂၂	
ရေခွက်													
ပိတ်ဆို့ရန်													
ပိတ်ဆို့ရန်													

### ရာသီခွင်ပြ ပြက္ခဒိန် သုံးသပ်ချက်

**ရည်ရွယ်ချက်။** ။ထီးသော်ကူးကျေးရွာ၏ ရာသီခွင်ပြ ပြက္ခဒိန် ရေးဆွဲခြင်း၏ ရည်ရွယ်ချက်မှာကျေးရွာ၏ နှစ်စဉ်ရာသီအလိုက် ဖြစ်လေ့ဖြစ်ထရှိသောအကြောင်းအရာ၊ အလေ့အထများ၊ လမ်းပန်းဆက်သွယ်ရေးခက်ခဲမှုအခြေအနေ၊ ကျန်းမာရေးအခြေအနေ၊ သောက်သုံးရေရရှိမှု၊ ရိုးရာပွဲတော်များနှင့် ကျေးရွာ၏အခြေအနေအားလုံးအားရာသီအလိုက် သိရှိနိုင်စေရန် ရည်ရွယ်ဖော် ထုတ်ပါသည်။

စိုက်ပျိုးရေး-ဧပြီလမှ ဩဂုတ်လအထိ စိုက်ပျိုးချိန်ဖြစ်ပါသည်။ စက်တင်ဘာလတွင် ပေါင်းလိုက် ခြင်းဖြစ်ပြီး အောက်တိုဘာလတွင် ပြောင်းဖူးခူးကြောင်းတွေ့ရသည်။ ထို့အတူ နိုဝင်ဘာလတွင် စပါးရိတ်သိမ်းခြင်းနှင့် ဒီဇင်ဘာလတွင် ပြောင်းကောက်သိမ်းခြင်းဖြစ်ကြောင်းတွေ့ရသည်။

ရာသီဥတု- နိုဝင်ဘာလနှင့် ဒီဇင်ဘာလများသည် နေသာသော်လည်း နှင်းများကျ ကြောင်းတွေ့ရသည်။ ဇန်နဝါရီလနှင့် ဖေဖော်ဝါရီလများသည် နှစ်များကျပြီးအအေးခတ်လွန်ကဲကြောင်း တွေ့ရသည်။ မတ်လတွင် နေသာပြီးရာသီဥတု အနည်းငယ်ပူပြီး ဧပြီလတွင် ရာသီဥတုအလွန်ပူကြောင်းတွေ့ရသည်။ မေလတွင် မိုးအနည်းငယ်ဖွဲသော မိုးဦးကာလဖြစ်ကြောင်းနှင့် ဇွန်၊ ဇူလိုင်၊ ဩဂုတ်လများတွင် မိုးအသည်းအသန်ရွာသော ကာလဖြစ်ကြောင်းတွေ့ရသည်။ ထို့နောက် စက်တင်ဘာလ အောက်တိုဘာလတွင် မိုးကုန်ပြီး အအေးခတ်အေးသော ကာလဖြစ်ကြောင်း တွေ့ရသည်။

လမ်းပန်းဆက်သွယ်ရေး- ဇန်နဝါရီလမှစ၍ မေလအထိ လမ်းပန်းဆက်သွယ်ရေးကောင်းမွန် ကြောင်းတွေ့ရသည်။ ထို့နောက် ဇွန်လမှ စက်တင်ဘာလအထိ လမ်းပန်းဆက်သွယ်ရေး အလွန်ဆိုးရွားကြောင်း တွေ့ရသည်။ သို့သော် အောက်တိုဘာလမှ ဒီဇင်ဘာလထိ လမ်းပန်းဆက်သွယ်ရေး ပြန်လည်ကောင်းမွန်လာကြောင်းတွေ့ရသည်။

ပွဲတော်- ဇန်နဝါရီလတွင် နှစ်သစ်ကူးပွဲတော်ရှိပြီး မတ်၊ဧပြီလတွင် အိမ်သစ်တက်ပွဲနှင့် မင်္ဂလာဆောင်ပွဲ ရှိကြောင်းတွေ့ရသည်။ တဖန် ဇူလိုင်လတွင် မိဘပွဲနေ့ရှိပြီး စက်တင်ဘာလတွင် ဒီးကူးပွဲ ရှိကြောင်းတွေ့ရသည်။ ထို့အတူ ဒီဇင်ဘာလတွင်လည်း ခရစ္စမတ်ပွဲ ရှိကြောင်းတွေ့ရသည်။

ထင်းခုတ်- ဒီဇင်ဘာတွင် ထင်းခုတ်ပြီး ဇန်နဝါရီလတွင် ထင်းပြန်လည် သယ်ဆောင်ခြင်းဖြစ်ပါသည်။

ကျန်းမာရေး- ဇန်နဝါရီလ ၊ ဇွန်လနှင့် ဇူလိုင်လတွင် ဝမ်းပျက်ဝမ်းလျှော ရောဂါဖြစ်ပွားကြောင်းတွေ့ရပြီး စက်တင်ဘာလ၊ အောက်တိုဘာလတွင် တုတ်ကွေးရောဂါဖြစ်ပွားကြောင်း တွေ့ရသည်။

ဝင်ငွေ- စက်တင်ဘာ၊ အောက်တိုဘာလနှင့် ဒီဇင်ဘာလများ၌သာ ဝင်ငွေရရှိပြီး ကျန်သောလများ ဝင်ငွေမရှိကြောင်း တွေ့ရသည်။

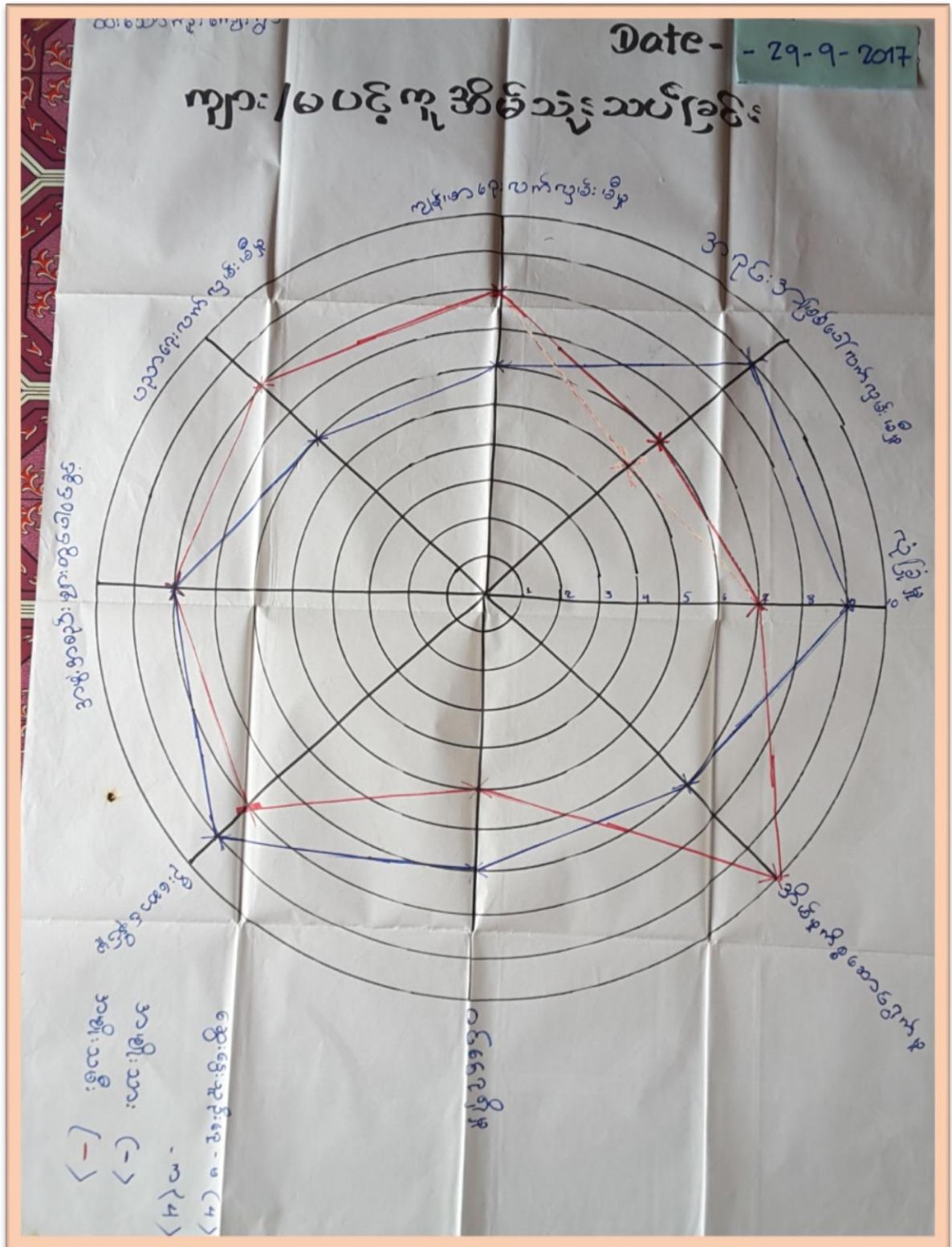
ရေရရှိမှု- ဇန်နဝါရီလ၊ မေလနှင့် ဒီဇင်ဘာလတွင် ရေရှားပါးပြီး ဖွန်လနှင့် ဇူလိုင်လတွင် ရေအနည်းငယ်ရရှိကြောင်း တွေ့ရသည်။ သို့သော် ကျန်သောလများသည် ရေရရှိမှု ကောင်းမွန်ကြောင်း တွေ့ရသည်။

ကျေးရွာရှိ အမျိုးသားနှင့် အမျိုးသမီးများသည် လယ်ယာ၊ တောင်ယာ အဓိက လုပ်ကိုင်ကြောင်း တွေ့ရသည်။ ၎င်းလုပ်ငန်းကို တစ်နှစ်ပတ်လုံး လုပ်ကိုင်ကြောင်း တွေ့ရသည်။

ပါဝင်ဆွေးနွေးသူဦးရေ။ ။ ကျား -၄/ မ - ၄ = စုစုပေါင်း ရဦး

ကျား / မ ပင့်ကူအိမ်သုံးသပ်ခြင်း (Cob Web)

Date 29-9-2017



**ကျား၊မပင့်ကူအိမ်သုံးသပ်ချက်**

ရည်ရွယ်ချက်။ ။ ထီးသော်ကူးကျေးရွာ၏ ကျားမဆိုင်ရာပင့်ကူအိမ်သုံးသပ်ရေးဆွဲရခြင်းသည် အမျိုးသား နှင့် အမျိုးသမီးများ၏ ပါဝင်မှုအခန်းကဏ္ဍများအားသိရှိမြင်သာစေရန်နှင့် စွမ်းဆောင်မှုအားသိရှိမြင်သာလာစေရန်အတွက် ရည်ရွယ်ပါသည်။

ကျေးရွာ၏ အဖွဲ့အစည်းများပါဝင်ခွင့်တွင် အမျိုးသားနှင့် အမျိုးသမီးများ တန်းတူကြောင်း တွေ့ရသည်။ ကျေးရွာ၏ ပညာရေးလက်လှမ်းမီမှု ၊ကျန်းမာရေးလက်လှမ်းမီမှု၊ အိမ်တွင်းမှုတွင် အမျိုးသမီးများက သာကြောင်းတွေ့ရသည်။ သို့သော် လုံခြုံမှုအရင်းအမြစ်ပေါ်လက်လှမ်းမီမှု၊ ဦးဆောင်နိုင်မှုနှင့် ဝင်ငွေရရှိမှုတွင် အမျိုးသားများ သာကြောင်း တွေ့ရသည်။

အမျိုးသမီးများသည် အစည်းအဝေးတက်ရောက်ရာတွင် ကြောက်ရွံ့ခြင်း၊ ရှက်တတ်ခြင်း၊ အစည်းအဝေးအပေါ် မဆုံးဖြတ်နိုင်ခြင်း စသည့် အခက်အခဲများကို အမျိုးသားများနှင့် ကွာခြားလှပေသည်။ အဘယ်ကြောင့်ဆိုသော် ရှေးရိုးအယူစွဲကြောင့်ဖြစ်သည်။ ကျေးရွာရှိ အမျိုးသမီးများ တတ်အားသရွေ့ကြိုးစားပါသော်လည်း အမြင်ဖွင့်သင်တန်းများ လိုအပ်ကြောင်း သို့မှသာလျှင် အမျိုးသမီးများ ပြောင်းလဲလာနိုင်မည်ဖြစ်သည်။

ပါဝင်ဆွေးနွေးသူဦးရေ။ ။ ကျား -၄/ မ - ၄ = စုစုပေါင်း ၈ဦး

အဖွဲ့အစည်းချိတ်ဆက်မှုမြေပုံ (Veen diagram)

Date 29-9-2017



**အဖွဲ့အစည်းချိတ်ဆက်မှုပြုမြေပုံသုံးသပ်ချက်**

**ရည်ရွယ်ချက်။** ။ထီးသော်ကူးကျေးရွာအတွင်းဩဇာသက်ရောက်မှု၊ လွှမ်းမိုးမှုရှိသူများ၊ မည်သည့် အဖွဲ့ အစည်းများ၏ပူးပေါင်းမှု၊ ဆုံးဖြတ်ချက်များချမှတ်ရာတွင် အမျိုးသားအမျိုးသမီးများ၏ ပါဝင်မှု အခြေအနေ၊ ကျေးရွာဖွံ့ဖြိုးရေးလုပ်ငန်းများဆောင်ရွက်မှုအခြေအနေ၊ ဘေးပယ်ခံအုပ်စုများ၏ပါဝင်ခွင့်၊ ကျေးရွာအတွင်းရှိအရင်းအမြစ်များအသုံးချမှုနှင့် (ပါဝါ) ထိန်းချုပ်ထားမှုများကိုသိရှိစေနိုင်ရန်အတွက် ရည်ရွယ်ပါသည်။

ကျေးရွာအတွင်းရှိ အဖွဲ့အစည်းများမှာ (၁၁)ဖွဲ့ရှိပြီး ကျေးရွာပြင်ပရှိ အဖွဲ့အစည်းများမှာ (၇) ဖွဲ့ရှိပါသည်။

ကျေးရွာအတွင်းရှိ အဖွဲ့အစည်းများမှာ အုပ်ချုပ်ရေးမှူး၊ လူငယ်အဖွဲ့အစည်း၊ ရေကော်မတီ၊ မွေးမြူရေးကော်မတီ၊ မူကြိုကော်မတီ၊ လမ်းကော်မတီ၊ ကျောင်းကော်မတီ၊ သစ်တောကော်မတီ၊ ဆယ်အိမ်မှူး၊နှင့် ဘာသာရေးအဖွဲ့အစည်း စသည်တို့ ဖြစ်သည်။ ကျေးရွာပြင်ပရှိအဖွဲ့အစည်းများမှာ CDD၊ မေတ္တာဖောင်ဒေးရှင်း၊ KNOW ၊ သဘာဝသယံဇာတ၊ KNPP၊ မြစီမ်းရောင်၊ ACF စသည်တို့ ဖြစ်သည်။

ကျေးရွာ၌ KNOW အဖွဲ့သည် လူမှုရေးဆိုင်ရာကိစ္စများကို ဆောင်ရွက်ခဲ့ပါသည်။ လူငယ်အဖွဲ့အစည်း၊ ဘာသာရေးအဖွဲ့အစည်း စသည့်အဖွဲ့များသည် ဘာသာရေးဆိုင်ရာကိစ္စများကို ဆောင်ရွက်နေပါသည်။ အုပ်ချုပ်ရေးမှူး၊ ဆယ်အိမ်မှူးစသည့် အဖွဲ့အစည်းများသည် ကျေးရွာအဖွဲ့ဖြိုးဆိုင်ရာကိစ္စများကို ဆောင်ရွက်ခဲ့ကြောင်းတွေ့ရသည်။ ၎င်းအဖွဲ့အစည်းသည် ကျေးရွာဖွံ့ဖြိုးတိုးတက်ရန် အတွက် အစီအစဉ်ရေးဆွဲခြင်း၊ အစည်းအဝေးပြုလုပ်ခြင်းစသည်တို့ ဆောင်ရွက်ခဲ့ပါသည်။

**ပါဝင်ဆွေးနွေးသူဦးရေ။** ။ ကျား -၄/ မ - ၄ = စုစုပေါင်း ရဦး

ဥစ္စာရန်ကြွယ်ဝမှု ဦးစားပေးအဆင့်သတ်မှတ်ခြင်း (Wealth Ranking)

Date 29-9-2017

၂၅၅၀၄ ကြွယ်ဝမှုအဆင့် သတ်မှတ်ခြင်း

ကျေးရွာ - ဇွဲသော်ကု၊ Date - 29-9-2017

အဆင့်	သတ်မှတ်ချက်	အိမ်ထောင်စုအရ အရက်	ရရှိရမည့်
အမြင့်ဆုံး ဆုံးသောအဆင့် ၅	ကျွေးမွေးရေး၊ နွား၊ ကျွဲ၊ ဝက်၊ မာ၊ ငါး၊ ဝတ်ယာ၊ ကုန်၊ စိုက်ခင်း (၂ထပ်)	၁၀ အိမ်	၁၅
မြင့်လှည့်ဆောင် ဆုပီရီ	နွား၊ ဝက်၊ ငြက် မာ၊ ငါး၊ ဝတ်ယာ ကျွေးမွေးရေး၊ ကျွဲ၊ ဝက်၊ မာ၊ ငါး၊ ဝတ်ယာ	၄၀ အိမ်	၅၀
ပမာဏလျှော့ ဆောင်အဆင့် ၃	ငြက်၊ ငြက်၊ မာ၊ ငါး၊ ဝတ်ယာ	၂၀ အိမ်	၃၀
နွားပါးသော အဆင့် ၄	ငြက်၊ ဝတ်ယာ	၃ အိမ်	၆
ကျွေးမွေးရေး - ကျား - ၄			
ဝ - ၄			
ဝ - ၇			



**ဥစ္စနေကြွယ်ဝမှုအဆင့်သတ်မှတ်ခြင်း၏ သုံးသပ်ချက်**

**ရည်ရွယ်ချက်။** ။ထီးသော်ကူးကျေးရွာတွင်ရှိသောထိခိုက်လွယ်သောအုပ်စုများ၊ ချမ်းသာသောအုပ်စုများနှင့် ပိုင်ဆိုင်မှုများကိုသိရှိစေရန်နှင့် ထိခိုက်လွယ်သောအုပ်စုများနှင့် ဆင်းရဲနွမ်းပါးသောအုပ်စုများ၏ အကြောင်းအရင်းများကိုသိရှိလာစေရန်အတွက်ရည်ရွယ်ပါသည်။

ကျေးရွာတွင် အပြေလည်ဆုံးသောအုပ်စုမှာ အိမ်ထောင်စုအရေအတွက် (၁၀)အိမ်ရှိပြီး သတ်မှတ်ချက်မှာ ထော်လဂျီ၊ နွား၊ ကျွဲ၊ ဝက်၊ တောင်ယာ၊ကား၊ တိုက်နှစ်ထပ် ပိုင်ဆိုင်ထားကြောင်းတွေ့ရသည်။ ပြေလည်သောအုပ်စုမှာ အိမ်ထောင်စုအရေအတွက် (၄၀)အိမ်ရှိပြီး သတ်မှတ်ချက်မှာ နွား၊ဝက်၊ ကြက်၊ တောင်ယာ၊ လယ်ယာပိုင်ဆိုင်ထားကြောင်းတွေ့ရသည်။ မပြေလည်သောအုပ်စုမှာ အိမ်ထောင်စုအရေအတွက် (၂၁)အိမ်ရှိပြီး သတ်မှတ်ချက်မှာ ဝက်၊ ကြက်၊တောင်ယာ နှင့် တိုက်ပုပိုင်ဆိုင်ထားကြောင်း တွေ့ရသည်။ နွမ်းပါးသော အုပ်စုမှာ အိမ်ထောင်စုအရေအတွက် (၃)အိမ်ရှိပြီး သတ်မှတ်ချက်မှာ ကြက်၊တိုက်ပု သာလျှင် ပိုင်ဆိုင်ထားကြောင်း တွေ့ရသည်။

နွမ်းပါးသောအုပ်စုသည် လယ်ယာ၊တောင်ယာမရှိသည့်အတွက် အခက်အခဲရှိ ကြောင်းတွေ့ရသည်။ နွမ်းပါးသောအုပ်စုသည် ကျေးရွာတွင်မှာလည်း ပူးပေါင်းပါဝင်မှု အားနည်းကြောင်း တွေ့ရသည်။ ကျေးရွာဖွံ့ဖြိုးမှုအစီအစဉ် ရေးဆွဲရာတွင် နွမ်းပါးသောအုပ်စုအတွက် ထည့်သွင်းရေးဆွဲထားခြင်း မရှိကြောင်း တွေ့ရသည်။

**ပါဝင်ဆွေးနွေးသူဦးရေ။** ။ ကျား -၄/ မ - ၄ = စုစုပေါင်း ၈ဦး

အရင်းအမြစ်အသုံးချမှုဖော်ထုတ်ခြင်း ဇယား (Asset Mapping)

Date 29-9-2017



**ကျေးရွာအရင်းအမြစ်အသုံးချမှုယေးသုံးသတ်ချက်**

ရည်ရွယ်ချက်။ ။ထီးသော်ကူးကျေးရွာအရင်းအမြစ်မြေပုံကိုရေးဆွဲခြင်းသည် ကျေးရွာအတွင်းရှိ အရင်းအမြစ်များအားမည်သူတွေကအဓိကအသုံးပြုကြပြီးမည်သူတွေကဆုံးဖြတ်ချက်ချမှတ်သည်ကိုသိရှိစေရန်အတွက် ရည်ရွယ်ပါသည်။

ကျေးရွာရှိ ဘော်လုံးကွင်း၊ လူနေအိမ်၊ သစ်တော၊ လမ်း၊ မီးစသည့် အရင်းအမြစ်များကို အမျိုးသားများ အသုံးပြုကြောင်း တွေ့ရသည်။ ကျေးရွာအိမ်တွင်းမှ၊သန့်ရှင်းရေး စသည့် အရင်းအမြစ်များကို အမျိုးသမီးများ အသုံးပြုကြောင်းတွေ့ရသည်။ ကျေးရွာရှိ ဘုရားကျောင်း၊ စာသင်ကျောင်း၊ တောင်ယာ၊လယ်ယာ၊ မွေးမြူရေး၊ အရောင်းအဝယ်၊ မူကြိုကျောင်းနှင့် ရေကန်စသည့် အရင်းအမြစ်များကို အမျိုးသားများနှင့် အမျိုးသမီးတန်းတူ အသုံးပြုကြောင်းတွေ့ရသည်။

ကျေးရွာရှိ ဘော်လုံးကွင်း၊ လူနေအိမ်၊ သစ်တော၊ လမ်း၊ မီး၊ ရေနှင့် ရေကန် စသည့် အရင်းအမြစ်များကို အမျိုးသားများ ထိန်းချုပ်ပြီး အိမ်တွင်းနှင့် သန့်ရှင်းရေးစသည့် အရင်းအမြစ်များကို အမျိုးသမီးများ ထိန်းချုပ်ကြောင်းတွေ့ရသည်။ သို့သော် ကျေးရွာရှိ ဘုရားကျောင်း၊ စာသင်ကျောင်း ၊ တောင်ယာ၊လယ်ယာ ၊ မွေးမြူရေး၊ အရောင်းအဝယ်၊ မူကြိုကျောင်း အရင်းအမြစ်များသည် အမျိုးသားနှင့် အမျိုးသမီးများ တန်းတူ ထိန်းချုပ်ကြောင်းတွေ့ရသည်။

ကျေးရွာရှိ အရင်းအမြစ်များ အသုံးချရန်အတွက် အမျိုးသားနှင့် အမျိုးသမီး အများဆုံး ဆုံးဖြတ်နိုင်ခဲ့သဖြင့် အမျိုးသားထိန်းချုပ်သော အရင်းအမြစ်များလည်း အမျိုးသမီးများ အသုံးပြုနိုင်ပါသည်။

ပါဝင်ဆွေးနွေးသူဦးရေ။ ။ ကျား -၄/ မ - ၄ = စုစုပေါင်း ၈ဦး


၇။ ကော်မတီဝင်များရွေးချယ်ခြင်းနှင့် ကျေးရွာဖွံ့ဖြိုးရေးအစီအစဉ် ဆောင်ရွက်မှု မှတ်တမ်းဓာတ်ပုံများ



၈။ ကျေးရွာကော်မတီဝင်များစာရင်း

စဉ်	အမည်	ကျား/မ		ရာထူး/တာဝန်
၁။	ဦးလူရယ်	ကျား		ကျေးရွာ စီ/ထောက် ဥက္ကဋ္ဌ
၂။	ဒေါ်ဆော်မိုး		မ	ကျေးရွာ စီ/ထောက် ဥက္ကဋ္ဌ
၃။	ဦးဆော်ရယ်	ကျား		စောင့်ကြည့်၊ ကြီးကြပ်ရေး ဆပ်ကော်မတီ
၄။	ဦးကွယ်ရယ်	ကျား		စောင့်ကြည့်၊ ကြီးကြပ်ရေး ဆပ်ကော်မတီ
၅။	ဒေါ်လူမာမိုး		မ	စောင့်ကြည့်၊ ကြီးကြပ်ရေး ဆပ်ကော်မတီ
၆။	ဦးရှေးဖဲ	ကျား		ဝယ်ယူရေးဆပ်ကော်မတီ
၇။	ဦးထျရု	ကျား		ဝယ်ယူရေးဆပ်ကော်မတီ
၈။	ဒေါ်ဗျားမြာ		မ	ဝယ်ယူရေးဆပ်ကော်မတီ
၉။	ဦးဦးရယ်	ကျား		လည်ပတ်ရေးနှင့် ပြင်/ထိန်းဆပ်ကော်မတီ
၁၀။	ဦးထူးထူး	ကျား		လည်ပတ်ရေးနှင့် ပြင်/ထိန်းဆပ်ကော်မတီ
၁၁။	ဒေါ်သူ့မာ		မ	လည်ပတ်ရေးနှင့် ပြင်/ထိန်းဆပ်ကော်မတီ
၁၂။	ဦးလွီးဖီ	ကျား		ဝေဖန်အကြံပြုတိုင်ကြားဖြေရှင်းရေး ကော်မတီ
၁၃။	ဒေါ်သိုးမိုး		မ	ဝေဖန်အကြံပြုတိုင်ကြားဖြေရှင်းရေး ကော်မတီ
၁၄။	ဦးစိုးရယ်	ကျား		ကျေးရွာစေတနာ့ဝန်ထမ်း
၁၅။	ဒေါ်ရှားမာ		မ	ကျေးရွာစေတနာ့ဝန်ထမ်း
၁၆။	ဒေါ်ပိုးမာ		မ	ကျေးရွာစာရင်းကိုင်
<b>ကော်မတီဝင်စုစုပေါင်း</b>		<b>၉</b>	<b>၇</b>	<b>၁၆ ယောက်</b>

၉။ ကျေးရွာအချက်အလက်(ပုံစံ-၁)



လူထုတော်ပြု စီမံကိန်း၊ စီမံကိန်းလက်စွဲ အပိုင်း - (၃) - ၂၉.၀၈.၂၀၁၇

ပုံစံ - ၀ - ၀ ကျေးရွာအခြေခံအချက်အလက်များ (Form PC 1)

လယ်မြေပုံစံ	ကျေးရွာအခြေခံ	ပထမဆုံးပိတ်ဆက်ပေး	သွားရောက်သောအခါ
လူထုတော်ပြုစီမံကိန်းအရ လူထုတော်ပြုစီမံကိန်းအရ လူထုတော်ပြုစီမံကိန်းအရ	ကျေးရွာအခြေခံအချက်အလက်များကို ပေးအပ်ရမည့် စီမံကိန်း	ပိတ်ဆက်အရင်းအမြစ်ပေးအပ်ရမည့် စီမံကိန်းပိတ်ဆက်အရင်းအမြစ်ပေးအပ်ရမည့်	ကျေးရွာအခြေခံအချက်အလက်များကို ပေးအပ်ရမည့် စီမံကိန်းပိတ်ဆက်အရင်းအမြစ်ပေးအပ်ရမည့်
ကျေးရွာအခြေခံအချက်အလက်များ	ကျေးရွာအခြေခံအချက်အလက်များ	ကျေးရွာအခြေခံအချက်အလက်များ	ကျေးရွာအခြေခံအချက်အလက်များ
ကျေးရွာအခြေခံအချက်အလက်များ	ကျေးရွာအခြေခံအချက်အလက်များ	ကျေးရွာအခြေခံအချက်အလက်များ	ကျေးရွာအခြေခံအချက်အလက်များ

လူဦးရေ	အိမ်ထောင်စုအရေအတွက်	ကျေးရွာအခြေခံအချက်အလက်များ	အိမ်ထောင်စုအရေအတွက်
လူဦးရေ (၀) ကလေး:	71	ကျေးရွာအခြေခံအချက်အလက်များ (၀) R.C 27.1.1	73
လူဦးရေ (၂) ကလေးအား:	2	ကျေးရွာအခြေခံအချက်အလက်များ (၂) 9.3	1
လူဦးရေ (၃) ကလေး:	1	ကျေးရွာအခြေခံအချက်အလက်များ (၃) -----	
လူဦးရေ (၄) -----			
လူဦးရေ (၅) -----		ဘာသာရေး -----	
ပညာရေးစဉ်းစားသူများ	၀- 2 ဦး		
သက်ကြီးရွယ်အိုများ (၆၅ နှစ် နှင့် အထက်)	၇ ၀ ၉ ၇		
စစ်ဘေးရှောင်			

လူဦးရေ	အမျိုးသား (အရေအတွက်)	အမျိုးသမီး (အရေအတွက်)
လူဦးရေ (၀) ကလေး:	222	221 2
လူဦးရေ (၂) ကလေးအား:	5 2	54 2
လူဦးရေ (၃) -----		
လူဦးရေ (၄) -----		
လူဦးရေ (၅) -----		
အိမ်ထောင်စုစီစီး	63	10



လူထုဗဟိုပြု စီမံကိန်း၊ စီမံကိန်းလက်ခွဲ အပိုင်း - (၃) - ၂၉.၁၀.၂၀၁၇

(၁) အခြေခံအဆောက်အအုံ အသုံးအဆောင်များ


စာသင်ကျောင်း	အမှတ် ခြံပေါ်	ကျန်းမာရေး	အမှတ် ခြံပေါ်	တာသာရေး အဆောက် အအုံများ	အမှတ် ခြံပေါ်
အထက်တန်းကျောင်း	<input type="checkbox"/>	ဆေးရုံ	<input type="checkbox"/>	ဝေတီ	<input type="checkbox"/>
အလယ်တန်းကျောင်း	<input type="checkbox"/>	ကျန်းမာရေးဌာန	<input type="checkbox"/>	ဘုန်းကြီးကျောင်း	<input type="checkbox"/>
မူလတန်းကျောင်း	<input checked="" type="checkbox"/>	ကျန်းမာရေးဌာနခွဲ	<input type="checkbox"/>	ဟိန္ဒူဘုရားကျောင်း	<input type="checkbox"/>
မူကြိုကျောင်း	<input type="checkbox"/>	ဆေးပေးခန်း	<input type="checkbox"/>	ခရစ်ယာန်ကျောင်း	<input checked="" type="checkbox"/>
အခြား	<input type="checkbox"/>	အခြား	<input type="checkbox"/>	ဗလီ	<input type="checkbox"/>
				အခြား	<input type="checkbox"/>
မှတ်ချက်		မှတ်ချက်		မှတ်ချက်	

(၂) ကျွမ်းကျင်သူများမှတ်တမ်း (ကျေးရွာတွင်နေထိုင်သော သို့မဟုတ် တခြားရွာမှလာရောက်သော ကျွမ်းကျင်သူများ)

(၁) စာသင်ကျောင်း			(၂) ကျန်းမာရေး			(၃) လက်မှုပညာရှင်		
	ရွာတွင်နေ ထိုင်သူ	အခြားရွာမှ လာသူ		ရွာတွင်နေ ထိုင်သူ	အခြား ရွာမှ လာသူ		ရွာတွင် နေထိုင်သူ	အခြားရွာ မှလာသူ
မူလတန်းပြဆရာ/မ	<input checked="" type="checkbox"/>	<input checked="" type="checkbox"/>	ဆရာပန်	<input type="checkbox"/>	<input type="checkbox"/>	လက်သမား	<input checked="" type="checkbox"/>	<input type="checkbox"/>
အထက်တန်းပြဆရာ/မ	<input type="checkbox"/>	<input type="checkbox"/>	လက်ထောက် ကျန်းမာရေးမှူး	<input type="checkbox"/>	<input type="checkbox"/>	ပန်းရံ	<input checked="" type="checkbox"/>	<input type="checkbox"/>
အလယ်တန်းပြဆရာ/မ	<input type="checkbox"/>	<input type="checkbox"/>	အမျိုးသမီးကျန်းမာရေး ဆရာမ	<input type="checkbox"/>	<input type="checkbox"/>	လျှပ်စစ်ကျွမ်းကျင်၊ မီးသမား	<input checked="" type="checkbox"/>	<input type="checkbox"/>
မူကြိုဆရာ/မ	<input checked="" type="checkbox"/>	<input type="checkbox"/>	သားဖွားဆရာမ	<input type="checkbox"/>	<input type="checkbox"/>	ရေပိုက်သွယ်သူ	<input type="checkbox"/>	<input type="checkbox"/>
အခြား	<input type="checkbox"/>	<input type="checkbox"/>	ပြည်သူ့ကျန်းမာရေးလုပ်သား	<input type="checkbox"/>	<input type="checkbox"/>	စက်ပြင်ဆရာ	<input checked="" type="checkbox"/>	<input type="checkbox"/>
မှတ်ချက်			မှတ်ချက်			မှတ်ချက်	လျှပ်စစ်အကျွမ်းကျင် ဆရာဝန် - ကဆုံးဖြူဖြူ	

(၁၁) ကျေးရွာသို့ ရောက်ရှိနိုင်သည့် လမ်းအခြေအနေ / ကျေးရွာတစ်ရွာသည် ၎င်း၏ ကျေးရွာအုပ်စုနှင့် ဆက်သွယ်ထားသော လမ်းအခြေအနေ (အောက်ပါတို့ကို ဝိုင်းပါ)

- ကျောက်ကြမ်းလမ်း
- ကတ္တရာလမ်း
- ကွန်ကရစ်လမ်း
- မော်တော်ဆိုင်ကယ်လမ်း
- ကျောက်စင်းလမ်း
- မြေသားလမ်း
- လူသွားလမ်း
- အခြား \_\_\_\_\_


  
 လူထုပတ်ဝန်းကျင် ထိန်းသိမ်းရေး ဝန်ကြီးဌာန၊ စီမံကိန်းလက်ခွဲ အပိုင်း - (၃) - ၂၉-၁၀-၂၀၁၇

(၁) ကျေးရွာဖွံ့ဖြိုးမှုစီမံချက်

(၁) လူထုပတ်ဝန်းကျင်ထိန်းသိမ်းရေး ဌာနကွဲတွင် ကျေးရွာဖွံ့ဖြိုးမှု စီမံချက်ရှိခဲ့ပါသလား? ပိုင်ဆိုင်မှု ရှိပါသည်/မရှိပါ/မသိပါ

(၂) ရှိခဲ့ပါလျှင် ဌာနစီမံချက်ကို မည်သည့် ဝန်ထုပ်တွင် ပြင်ဆင်ခဲ့ပါသနည်း? နံပါတ်-----/မသိပါ

(၃) ဌာနစီမံချက်ကို မြို့နယ်မှ အတည်ပြုခဲ့ပါသလား? ပြုခဲ့ပါသည်/မပြုခဲ့ပါ /မသိပါ

(၂) ခရီးအကွာအဝေး

(၁) ဌာနကျေးရွာ၏ပတ်ဝန်းကျင်မှ သစ်တောအုပ်စုအထိ ခရီးပိုင်မည်မျှ ကွာဝေးသနည်း? မိုင်-----/မသိပါ

(၂) ဌာနကျေးရွာမှ သစ်တောအုပ်စုအထိ သွားလာရာတွင် ကြာမြင့်သည့် အချိန်

ခြောက်လှည့် ရာသီတွင် ကြာချိန် ----- ဝက်လက်/မော်တော်ဆိုင်ကယ်/ခြေလျှင်/လား/မော်တော်ဘုတ်/အခြား -----

မိုးရာသီတွင် ကြာချိန် ----- ဝက်လက်/မော်တော်ဆိုင်ကယ်/ခြေလျှင်/လား/မော်တော်ဘုတ်/အခြား -----

(၃) ပတ်ဝန်းကျင်ဆိုင်ရာ သဘာဝဘေးအန္တရာယ်

ဌာနကျေးရွာတွင် ရေကြီးခြင်းကို သို့၊ သဘာဝဘေးအန္တရာယ် ကျရောက်ခြင်း ရှိပါသလား။

မရှိပါ  ရှိပါသည်  ရှိလျှင် ဖော်ပြပါ -----

(၄) ကျေးရွာတွင် ဖွဲ့စည်းထားသော အဖွဲ့အစည်းများ

လူထုပတ်ဝန်းကျင်ထိန်းသိမ်းရေး ဌာနတွင် ကျေးရွာဖွံ့ဖြိုးရေးအတွက် အစိုးရ (သို့) ရွာသားများကိုယ်တိုင် (သို့) စီမံကိန်းတစ်ခုခုမှ ဖွဲ့စည်းထားသည့် အဖွဲ့အစည်းများ ရှိပါသလား။

(၁) ----- (၂) ----- (၃) -----

(၁) ----- (၂) ----- (၃) -----

ကျေးရွာခေါင်းဆောင် အမည် -----

လက်မှတ် ----- နေ့စွဲ -----

လူထုပတ်ဝန်းကျင်ထိန်းသိမ်းရေးမှူး အမည် -----

လက်မှတ် ----- နေ့စွဲ -----



၁၀။ စီမံကိန်းစက်ဝန်းအချိန်ဇယား(ပုံစံ-၂)

လူထုဝဟိုပြု စီမံကိန်း၊ စီမံကိန်းလက်ခွဲ အပိုင်း - (၃) - ၂၉.၁၀.၂၀၁၇

ပုံစံ - ၀-၂ - စီမံကိန်းစက်ဝန်းအချိန်ဇယား (PC 2)

လမ်းညွှန်ရွက်၊ သက်ဆိုင်ရာလူထုစည်းရုံးရေးမှူး၊ လက်ထောက်နည်းဥပဒေရေးရာမှူး၊ စီမံကိန်းစက်ဝန်းအဆင့်တစ်ခုစီပြီးစီးတိုင်း တွေးခွာနှင့် တွေးခွာအုပ်စုအတွက် ဤပုံစံကို ဖြည့်သွင်းရမည်။	
စည်းရုံးရေးမှူး/ဝန်ထမ်း အမည်	ဒေါ်ကျော် ၉၇
ခန့်အပ်	<input type="checkbox"/> စက်ဝန်းအားအမှတ်ပြစ်ပါ <input type="checkbox"/> စက်ဝန်း(၀) <input type="checkbox"/> စက်ဝန်း(၂) <input type="checkbox"/> စက်ဝန်း(၃) <input type="checkbox"/> စက်ဝန်း(၄)
ပြည်နယ်/တိုင်း	ကယား
မြို့နယ်	ဖျာပုံ
တွေးခွာအုပ်စု	ခါးခါးကျို
တွေးခွာ	ထီးဝေဘက်

စီမံကိန်းအဆင့်ရွက်ဖူးအမည်များ	ခန့်အပ်		အစည်းအဝေးတွင်တက်ရောက်သူအရေအတွက်			
	စတင်သည့် ခန့်	ပြီးဆုံးသည့်ခန့်	အမျိုးသား အရေအတွက်	အမျိုးသမီး အရေအတွက်	အိမ်ထောင်စု အရေအတွက်	လူမျိုးစုတက်ရောက်သူ အရေအတွက် နှင့် လူမျိုးစုအမည်
၁။ တွေးခွာစီမံကိန်း စီမံကိန်းအစည်းအဝေး	၁၀.၇.၁၇	၁၀.၇.၁၇	၂၈	၂၈	၅၆	၅၆   ကယား
၂။ တွေးခွာဖွဲ့စည်းရေး စီမံချက်ရေးဆွဲခြင်း အစည်းအဝေး	၂.၁၀.၁၇	၂.၁၀.၁၇	၂၈	၂၈	၅၆	၅၆   ကယား
၃။ တွေးခွာအုပ်စု လုပ်ငန်းထုံးပြတ်ချက်ချသည့် အစည်းအဝေး	၂၅.၁၀.၁၇	၂၅.၁၀.၁၇	-	၂	၂	၂   ကယား
၄။ မြို့နယ်အဆင့် စီမံကိန်းရေးဆွဲရေး နှင့် အကောင်အထည်ဖော်ရေးကော်မတီ၏ စီမံကိန်း သုံးသပ်မှု အစည်းအဝေး			၆၇	၆၇	၆၇	၆၇
၅။ မြို့နယ် စီမံကိန်းရေးဆွဲရေး နှင့် အကောင်အထည်ဖော်ရေး ကော်မတီ၏ ထုံးပြတ်ချက် ချသည့် အသိပေး အကြောင်းကြားသည့် အစည်းအဝေး	၁၇.၁.၂၀၁၈	၁၇.၁.၂၀၁၈	၂၅	၂၀	၄၅	၄၅   ကယား

လူထုဝဟိုပြု စီမံကိန်း၊ စီမံကိန်းလက်ခွဲ အပိုင်း - (၃) - ၂၉.၁၀.၂၀၁၇

၆။ စီမံကိန်းလုပ်ငန်းခွဲစီမံချက်ရေးဆွဲခြင်း အစည်းအဝေး						
၆.၁။ စီမံကိန်းလုပ်ငန်း အကောင်အထည်ဖော် ရေးဆွဲရေး အစည်းအဝေး						
၆.၂။ ဝယ်ယူရေးအစီအစဉ် ရေးဆွဲခြင်း						
၆.၃။ အလုပ်အကိုင်အစီအစဉ် ရေးဆွဲခြင်း						
၆.၄။ ခြွင်း/ထိန်းအစီအစဉ် ရေးဆွဲခြင်း						
၇။ စီမံကိန်းလုပ်ငန်းခွဲ တိုးတက်မှု စောင့်ကြည့် အစည်းအဝေး						
၇.၁။ အစည်းအဝေး ပထမအကြိမ်						
၇.၂။ အစည်းအဝေး ဒုတိယအကြိမ်						
၇.၃။ အစည်းအဝေး တတိယအကြိမ်						
၈။ စီမံကိန်းလုပ်ငန်းခွဲ ဖော်ပြချက်စာရွက်စာတမ်း အစည်းအဝေး						
၉။ လူထုဝဟိုပြု အစည်းအဝေး						

၁၁။ ကျေးရွာဖွံ့ဖြိုးရေးဦးစားပေးအစီအစဉ်(ပုံစံ-၃)

လူထုတုံ့ပြန်မှု စီမံကိန်း၊ စီမံကိန်းလက်စွဲ အပိုင်း - (၃) - ၂၉.၁၀.၂၀၁၇

ပုံစံ - ၈ - ၃ ကျေးရွာဖွံ့ဖြိုးရေး ဦးစားပေးအစီအစဉ် (Form PC 3)

လယ်ဦးစီးဌာန၊ အထူး(၃) ကျေးရွာဖွံ့ဖြိုးရေးဦးစီးဌာန၊ ပြီးဆုံးသောအခါ ကျေးရွာစီမံကိန်း အထောက်အကူပြု စတင်ပတ်သည့် လူထုတုံ့ပြန်ရေးမှူးအကူအညီဖြင့် ဤပုံစံကိုပြည့်စုံအောင် ပြည့်သွင်းရမည်။

လူထုတုံ့ပြန်ရေးမှူး/လန်ထမ်း အမည် **ဒေါ်ကျေးဖြူ**

ခရိုင်  စက်ဝန်းအား အမှတ်ဖြစ်ပါ (✓)  စက်ဝန်း(၁)  စက်ဝန်း(၂)  အောက်စက်ဝန်း(၃)  စက်ဝန်း(၄)

ပြည်နယ်/တိုင်း က မဟာ:  ပြိုနယ် ဖျာပုံ ကျေးရွာအုပ်စု  ဖိလီပိုင် ကျေးရွာ  ဘီလူးကျေး

က။ အခက်အခဲအတားအဆီးများအားစွဲမှတ်ခြင်း - ယခုလက်ရှိအခြေအနေတွင် ဤကျေးရွာဖွံ့ဖြိုးတိုးတက်ရေးအတွက် အဓိက အခက်အခဲအတားအဆီးများသည် မည်သည့်များဖြစ်ပါသနည်း။ (အမျိုးသား/သမီး အနည်းဆုံးအခက်အခဲ ၅ ခုစီဖော်ပြပါ)

အမျိုးသား အဖွဲ့မှ တင်ပြသောအခက်အခဲအတားအဆီးများ	အမျိုးသမီး အဖွဲ့မှတင်ပြသောအခက်အခဲအတားအဆီးများ
၁။ လာကန်တိုင်း၊ ရေမလုံခြုံခြင်း	၁။ စားစား ချေး ချေးခြင်း
၂။ လယ်ယာမြေပျက်စီးခြင်း	၂။ ရေကန်တိုင်း၊ ရေမလုံခြုံခြင်း
၃။ စာမေးပွဲတိုက် ဖျက်ခြင်း	၃။ မြို့တွင်းနှင့် ရေကန်တိုင်း၊ ရေမလုံခြုံခြင်း
၄။ စားနပ်ရိက္ခာ မလုံခြုံခြင်း	၄။ မြို့တွင်း၊ စားခန်းခြင်း
၅။	၅။

ခ။ မျှော်မှန်းခြင်း - နောင်လာမည့် (၅) နှစ်အတွင်း ကျေးရွာဖွံ့ဖြိုးရေး မျှော်မှန်းလျာထားချက်များအား တင်ပြပါ။

အမျိုးသားအဖွဲ့မှ တင်ပြသောမျှော်မှန်းချက်များ	အမျိုးသမီးအဖွဲ့မှ တင်ပြသောမျှော်မှန်းချက်များ
၁။ စိမ်းတိုင်းရာရာကန်တိုင်း၊ ရေကန်	၁။ စားစား ချေး ချေးခြင်း
၂။ စားနပ်ရိက္ခာ မလုံခြုံခြင်း	၂။ စိမ်းတိုင်းရာရာကန်တိုင်း၊ ရေကန်
၃။ လယ်ယာပျက်စီးခြင်း	၃။ ရေကန်တိုင်း၊ ရေမလုံခြုံခြင်း
၄။ စာမေးပွဲတိုက် ဖျက်ခြင်း	၄။ (ကျေးရွာအုပ်စု)
၅။ စားနပ်ရိက္ခာ မလုံခြုံခြင်း	၅။ မြို့တွင်း၊ ရေကန်

ဂ။ လူထုစီမံကိန်း၏ လာမည့် (၃) နှစ်အတွက် အကျုံးဝင်သော ဦးစားပေး ဖွံ့ဖြိုးတိုးတက်မှု လုပ်ငန်း အစီအစဉ်များအားဖော်ပြပါ။

အဆင့်	ကျေးရွာအတွက် ဦးစားပေး ဖွံ့ဖြိုးတိုးတက်မှု လုပ်ငန်းစဉ်များ	အဆိုပြုသူ (အမျိုးသားများ/ အမျိုးသမီးများ/အမျိုးသား+ အမျိုးသမီး)	ငွေနှုန်းကုန်ကျ စရိတ်	အကျိုးခံစားခွင့်ရှိသူ ခန့်မှန်းခြေ အရေအတွက်
၁	ရေပေးစနစ်	ကျေးရွာအုပ်စု	၂၅,၀၀၀,၀၀၀	၅၅၃
၂	စားစား ချေး	ကျေးရွာအုပ်စု	၃၅,၀၀၀,၀၀၀	"
၃	မြို့တွင်း	ကျေးရွာအုပ်စု	၇,၆၀၀,၀၀၀	"
၄	ရေကန်တိုင်း	ကျေးရွာအုပ်စု	၆,၆၀၀,၀၀၀	"
၅	စာမေးပွဲတိုက်	ကျေးရွာအုပ်စု	၅,၀၀၀,၀၀၀	"
၆	လယ်ယာပျက်စီး	ကျေးရွာအုပ်စု	၄,၆၀၀,၀၀၀	"



လူထုဝဟိုပြု စီမံကိန်း၊ စီမံကိန်းလက်စွဲ အပိုင်း - (၃) - ၂၉,၀၈,၂၀၁၇

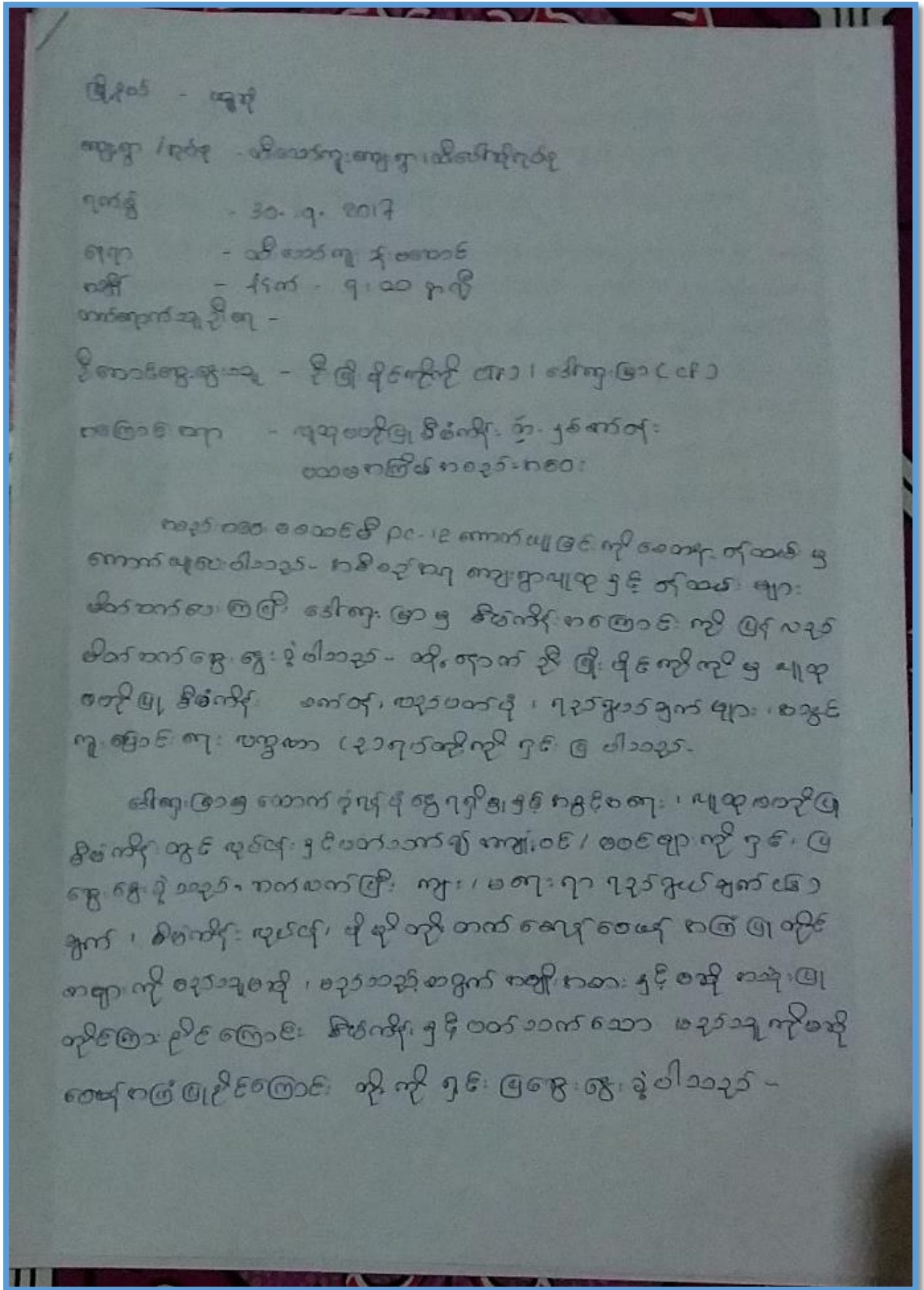
ယ၊ လူထုစီမံကိန်း၏ လာမည့် (၃) နှစ်အတွက်အကူအညီပေးသော ဦးစားပေး ဖွံ့ဖြိုးတိုးတက်မှု လုပ်ငန်း အစီအစဉ်များအားဖော်ပြပါ။

အဆင့်	ကျေးရွာအတွက် ဦးစားပေး ဖွံ့ဖြိုး တိုးတက်မှု လုပ်ငန်းစဉ်များ	အဆိုပြုသူ (အမျိုးသားများ/ အမျိုးသမီးများ/အမျိုးသား+ အမျိုးသမီး)	အခန်းကဏ္ဍ
၁	ကျေးရွာအတွက် ဦးစားပေး ဖွံ့ဖြိုး တိုးတက်မှု လုပ်ငန်းစဉ်များ	ကျေးရွာအတွက် ဦးစားပေး ဖွံ့ဖြိုး တိုးတက်မှု လုပ်ငန်းစဉ်များ	
၂			
၃			
၄			
၅			
၆			
၇			
၈			
၉			
၁၀			
၁၁			
၁၂			

ဥက္ကဋ္ဌ ၊ ကျေးရွာစီမံကိန်းအထောက်အကူပြုကော်မိတီမှ အတည်ပြုသည်။

အမည် ----- ဒေါ်စောအေး ----- လက်မှတ် ----- [Signature] ----- နေ့စွဲ ----- 30.9.2017

၁၂။ ကျေးရွာအစည်းအဝေးမှတ်တမ်းများ







၁၃။ ကဏ္ဍအလိုက်ဦးစားပေးဖွံ့ဖြိုးရေးလုပ်ငန်းစဉ်များ

နောက်ထက်တွဲ(၄) ခြားနားသောအပိုင်များအတွက် ဦးစားပေးဖွံ့ဖြိုးရေးလုပ်ငန်းစဉ် အနှစ်ချုပ်

မှရင်းသေည်အား VPSIC တွင်ထားရှိရပါမည်။အခြားဌာနများနှင့် ညှိနှိုင်းရန်အတွက် မိတ္ထီနား TPIC ခိုပိုဒုဂါမည်။MIS data အနေဖြင့် သွင်းရန် မလိုအပ်ပါ။

အဆင့်	လုပ်ငန်း	မည်သူဦးစားပေးလဲ	ကုန်ကျစရိတ်ထောက်ခံသူ (လိုအပ်ရ)	ပြင်ပမှမည်သူ ထောက်ခံ မလဲ	
အခြေခံအောက်အညီ	၁	အခြေခံအောက်	<input type="checkbox"/> မ <input type="checkbox"/> ကုသ		
	၂		<input type="checkbox"/> မ <input type="checkbox"/> ကုသ		
	၃		<input type="checkbox"/> မ <input type="checkbox"/> ကုသ		
	၄		<input type="checkbox"/> မ <input type="checkbox"/> ကုသ		
	၅		<input type="checkbox"/> မ <input type="checkbox"/> ကုသ		
အသက်မွေးဝမ်းကျောင်း/စိုက်ပျိုးရေး	၁		<input type="checkbox"/> မ <input type="checkbox"/> ကုသ		
	၂		<input type="checkbox"/> မ <input type="checkbox"/> ကုသ		
	၃		<input type="checkbox"/> မ <input type="checkbox"/> ကုသ		
	၄		<input type="checkbox"/> မ <input type="checkbox"/> ကုသ		
	၅		<input type="checkbox"/> မ <input type="checkbox"/> ကုသ		
ကျန်းမာရေးနှင့် အာဟာရ	၁	ကောင်းစားသုံး	<input type="checkbox"/> မ <input type="checkbox"/> ကုသ		
	၂		<input type="checkbox"/> မ <input type="checkbox"/> ကုသ		
	၃		<input type="checkbox"/> မ <input type="checkbox"/> ကုသ		
	၄		<input type="checkbox"/> မ <input type="checkbox"/> ကုသ		
	၅		<input type="checkbox"/> မ <input type="checkbox"/> ကုသ		
ပညာရေး	၁	မူကြမ်းရေး	<input type="checkbox"/> မ <input type="checkbox"/> ကုသ		
	၂		<input type="checkbox"/> မ <input type="checkbox"/> ကုသ		
	၃		<input type="checkbox"/> မ <input type="checkbox"/> ကုသ		

	၄		<input type="checkbox"/> မ		
			<input type="checkbox"/> ကျား		
	၅		<input type="checkbox"/> မ		
			<input type="checkbox"/> ကျား		
အခြား	၁	ကျေးဇူး	<input type="checkbox"/> မ		
			<input type="checkbox"/> ကျား		
	၂	ရွာတွင်းလမ်း	<input type="checkbox"/> မ		
			<input type="checkbox"/> ကျား		
	၃	လမ်းအဝယ်	<input type="checkbox"/> မ		
			<input type="checkbox"/> ကျား		
			<input type="checkbox"/> မ		
	၅		<input type="checkbox"/> ကျား		



# လူထုဗဟိုပြုစီမံကိန်း

ကျေးလက်လူထုအခြေပြု ၊ ဖွံ့ဖြိုးမှုကိုတိုးရှေးရှု

လူထုဗဟိုပြုစီမံကိန်း၊ အမှတ် (ထ-၄၁) ပြည်တော်သာလမ်း၊ ထီးတရဲရပ်ကွက်၊ ဗဟိုဦးစီးဌာန၊ ကယားပြည်နယ်

ရုံးဖုန်း-၀၉၄၅၂၀၀၄၉၄

[www.cdd.drdmyanmar.org](http://www.cdd.drdmyanmar.org)