

ပြည်ထောင်စုသမ္မတ မြန်မာနိုင်ငံတော်အစိုးရ
စိုက်ပျိုးရေး၊ မွေးမြူရေးနှင့် ဆည်မြောင်းဝန်ကြီးဌာန
(ကျေးလက်ဒေသဖွံ့ဖြိုးတိုးတက်ရေးဦးစီးဌာန)



လူထုဗဟိုပြုစီမံကိန်း၊ ဒီးမော့ဆိုမြို့နယ်
National Community Driven Development Project
NCDDP

ကျေးရွာဖွံ့ဖြိုးရေးအစီအစဉ်



ဆီးလီဒုန်း ကျေးရွာ ၊ ဆောင်ဒူရွာသစ်ကျေးရွာအုပ်စု

ဒီးမော့ဆိုမြို့နယ်

၂၀၁၈ ခုနှစ်

ကျေးရွာဖွံ့ဖြိုးရေးအစီအစဉ်

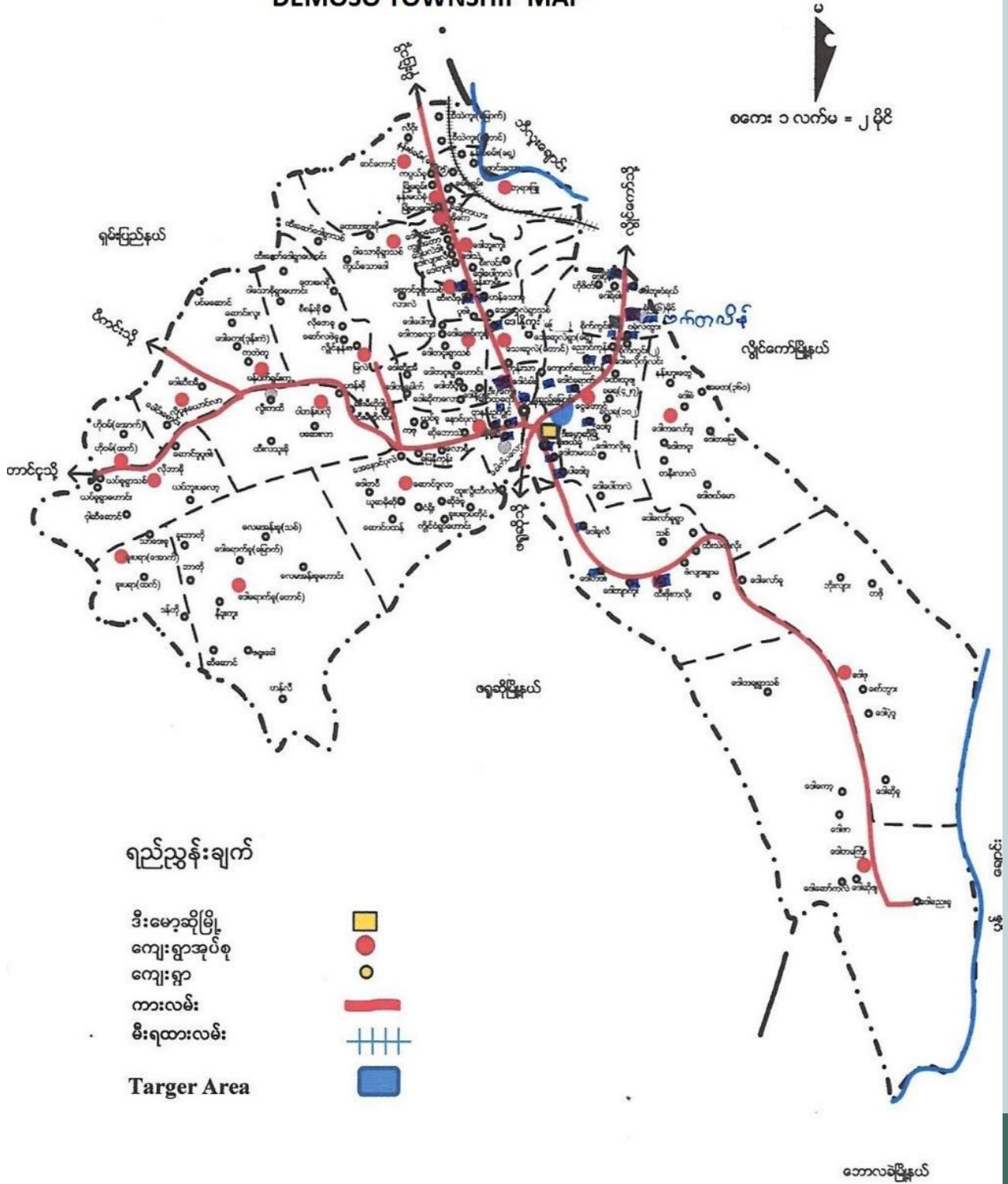
ဆီးလီဒုန်းကျေးရွာ ၊ ဆောင်ဒူရွာသစ်ကျေးရွာအုပ်စု

မာတိကာ

ဒီးမော့ဆိုမြို့နယ် အခြေပြမြေပုံ.....	၁
ကျေးရွာအုပ်စုမြေပုံ.....	၂
ကျေးရွာအုပ်စုတွင်ပါဝင်သောကျေးရွာများစာရင်း.....	၂
ကျေးရွာလူမှုရေးအရင်းနှီးမြှုပ်နှံခြင်း.....	၃
လူမှုရေးနှင့် အရင်အမြစ်ပြမြေပုံ သုံးသပ်ချက်.....	၄
ကျေးရွာသမိုင်းအကျဉ်းချုပ်.....	၄
ဥစ္စာဓန ကြွယ်ဝမှု အဆင့်သတ်မှတ်ခြင်း.....	၅
ဥစ္စာဓနကြွယ်ဝမှုအဆင့်သတ်မှတ်ခြင်း သုံးသပ်ချက်.....	၆
ကျား/မ ပင့်ကူအိမ်.....	၇
ကျား/မ ပင့်ကူအိမ် သုံးသပ်ချက်.....	၈
အဖွဲ့အစည်းချိတ်ဆက်မှုပြ မြေပုံ.....	၉
အဖွဲ့အစည်းချိတ်ဆက်မှုပြမြေပုံ သုံးသပ်ချက်.....	၁၀
သီခွင်ပြ ပြကွဒိန်.....	၁၁
ရာသီခွင်ပြ ပြကွဒိန်သုံးသပ်ချက်.....	၁၂
ကျေးရွာစီမံကိန်းအထောက်အကူပြုကော်မတီဝင်များ စာရင်း/ဓာတ်ပုံ.....	၁၃
ကျေးရွာဖွံ့ဖြိုးရေးအစီအစဉ်ဆောင်ရွက်မှု မှတ်တမ်းဓာတ်ပုံများ.....	၁၄
ပုံစံ - ၁။ ကျေးရွာ အခြေခံအချက်အလက်များ (PC-၁).....	၁၅
ပုံစံ - ၂။ စီမံကိန်းစက်ဝန်း အချိန်ဇယား (PC-၂).....	၁၈
ပုံစံ - ၃။ ကျေးရွာဖွံ့ဖြိုးရေးဦးစားပေးအစီအစဉ် (PC-၃).....	၁၉
နောက်ဆက်တွဲ(၄)၊ ခြားနားသောအပိုင်းများအတွက် ဦးစားပေးဖွံ့ဖြိုးရေးလုပ်ငန်းစဉ်များ.....	၂၁
ကျေးရွာအစည်းအဝေးမှတ်တမ်းများ.....	၂၃
လူထုပူးပေါင်းပါဝင်သော လူမှုဆန်းစစ်/အကဲဖြတ်ခြင်း လုပ်ငန်းစဉ်အကျဉ်းချုပ်.....	၂၅

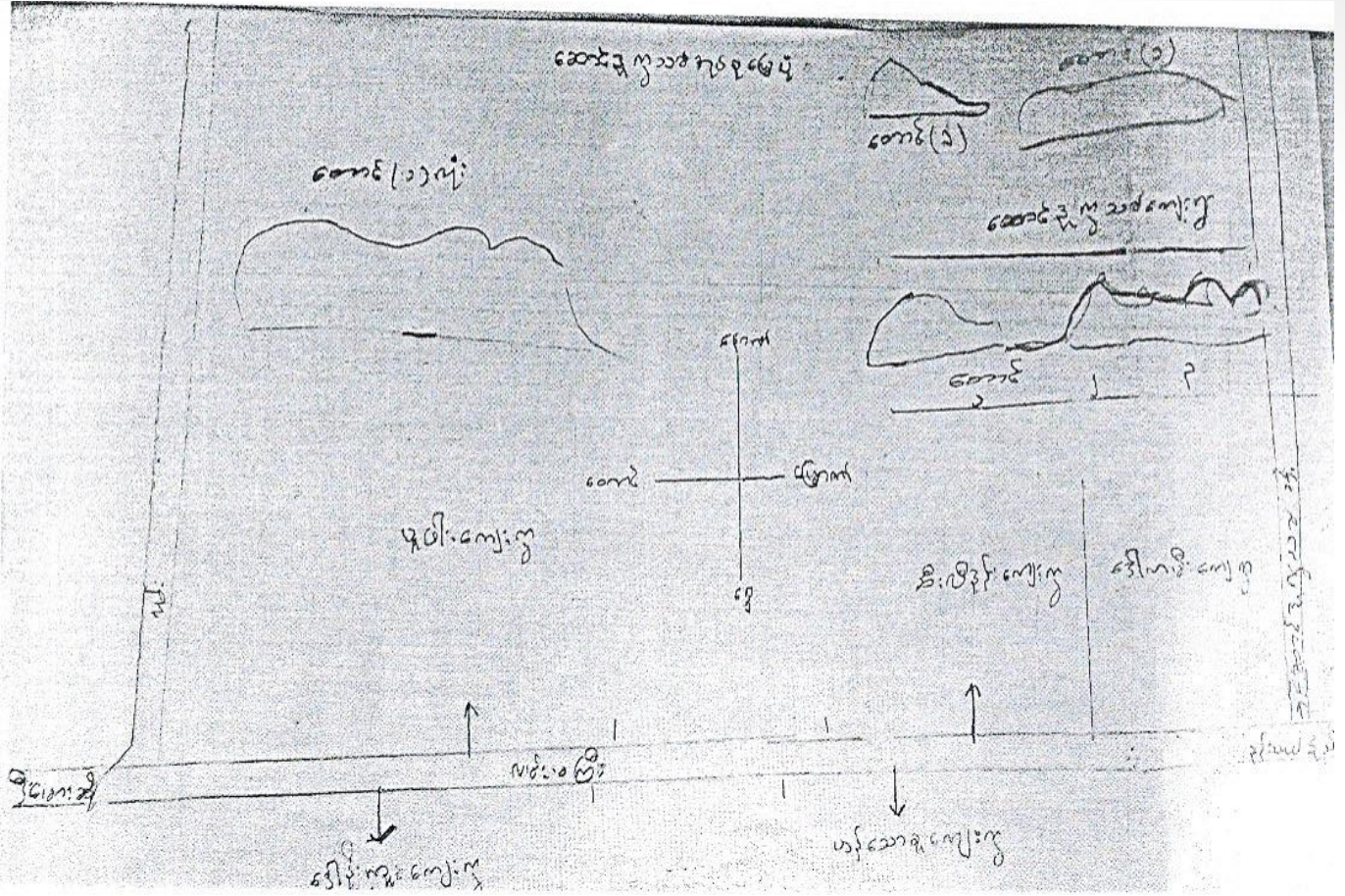
ဒီးမော့ဆိုမြို့နယ် အခြေပြမြေပုံ

DEMOSO TOWNSHIP MAP



ဆီးလီဒုန်းကျေးရွာ ၊ ဆောင်ရွာသစ်ကျေးရွာအုပ်စု
ကျေးရွာဖွံ့ဖြိုးရေးအစီအစဉ်

ကျေးရွာအုပ်စုမြေပုံ



ဆီးလီဒုန်းကျေးရွာ | ဆောင်ရွက်သည့်ကျေးရွာအုပ်စု

ကျေးရွာဖွံ့ဖြိုးရေးအစီအစဉ်

ကျေးရွာအုပ်စုတွင်ပါဝင်သောကျေးရွာများစာရင်း

စဉ်	ကျေးရွာအမည်	အိမ်ခြေ	လူဦးရေ		
			ကျား	မ	စုစုပေါင်း
၁	ဒေါက်မီး	၁၀၀	၂၈၇	၂၇၉	၅၆၆
၂	ဆီးလီဒုန်း	၁၂၅	၃၁၀	၃၂၀	၆၃၀
၃	ဆောင်ရွက်သစ်	၃၀	၉၇	၇၅	၁၇၂
၄	ဒေဆူလဲရွာသစ်	၁၂၇	၃၀၈	၄၁၀	၇၁၈
၅	ပူဖား	၁၇၀	၅၀၇	၄၈၇	၉၉၄
၆	ဟန်သောခို	၆၅	၂၃၃	၂၂၇	၄၆၀
စုစုပေါင်း		၆၁၇	၁၇၄၂	၁၇၉၈	၃၅၄၀

ကျေးရွာလူမှုရေးအရင်းနှင့်အမြစ်ပြမြေပုံ



ပါဝင်ဆွေးနွေးသူ - ကျား (၁၃) + မ (၄၈) = (၆၁) ဦး

ဆီးလိဒုန်းကျေးရွာ ၊ ဆောင်ရွက်သည့်ကျေးရွာအုပ်စု

ကျေးရွာဖွံ့ဖြိုးရေးအစီအစဉ်

လူမှုရေးနှင့် အရင်အမြစ်ပြမြေပုံ သုံးသပ်ချက်

ဆီးလီဒုန်းကျေးရွာသည် ဒီးမော့ဆိုမြို့နယ် ဆောင်ဒူရွာသစ်ကျေးရွာအုပ်စုတွင် ပါဝင်သော ကျေးရွာဖြစ်ပြီး ဒီးမော့ဆို-မိုးဗြဲသွားသောလမ်းမကြီးဘေးတွင်တည်ရှိပြီး ဒီးမော့ဆိုနှင့် (၅.၁)မိုင်ခန့် ရှိပါသည်။ တောင်ဘက်တွင် ဟန်သောခူကျေးရွာ၊ မြောက်ဘက်တွင် ဒေါကမီးကျေးရွာ၊ အရှေ့ဘက်တွင် ဒေါပေါ်ကလဲကျေးရွာနှင့် အနောက်ဘက်တွင် ကျောက်တောင်နှင့် တောင်ယာ စိုက်ခင်းများရှိပြီး ၎င်းကျောက်တောင်၏အနောက်ဘက်တွင် ဆောင်ဒူရွာသစ်ကျေးရွာ တည်ရှိပါသည်။ ဒီးမော့ဆို-မိုးဗြဲသွားသော လမ်းမကြီး၏ ဘယ်ဘက်ခြမ်းတွင် ဆီးလီဒုန်းကျေးရွာ အ.မ.က စာသင်ကျောင်း တည်ရှိပါသည်။

ကျေးရွာအတွင်း လူမှုအရင်းအမြစ်အဖြစ် ခရစ်ယာန်ဘာသာကို ကိုးကွယ်သောကျေးရွာဖြစ်၍ ကျေးရွာဘုရားကျောင်းရှိပြီး ကျောင်းဝိုင်းဧရိယာတွင် ကျေးရွာခန်းမဆောင်၊ မူကြိုကျောင်း တို့ရှိပါသည်။ ကျေးရွာခန်းမဆောင်သည် ဘာသာရေး၊လူမှုရေး၊အစည်းဝေးခန်းမစသည်ဖြင့် ဘက်စုံသုံး ခန်းမဆောင် အဖြစ် အသုံးပြုခဲ့ကြပါသည်။ဘုရားကျောင်း၏ အနောက်ဘက်တွင် သစ်တောကြိုးဝိုင်း (ကာကွယ်တော) တည်ရှိပါသည်။ ရွာတောင်ဘက်ရှိ ဘောလုံးကွင်းအနီးတွင် ရေကန်ရှိပါသည်။ ကျေးရွာတွင်းတွင် အများသုံး အဝီစိဉာဏ် ရေတွင်း၂တွင်းရှိပါသည်။

ဆီးလီဒုန်းကျေးရွာအတွင်းရှိ လမ်းများသည် များသောအားဖြင့် မြေသားလမ်းများနေသောကြောင့် လမ်းပန်းဆက်သွယ်ရေးခက်ခဲ၍ လမ်းများကိုကျောက်ချောလမ်းသို့ တိုးမြှင့်ရန် လိုအပ်လျက်ရှိပါသည်။

မှတ်တမ်းတင်သူ - ဒေါ်ရီတာ (လူထုစည်းရုံးရေးမှူး)-

ကျေးရွာသမိုင်းအကျဉ်းချုပ်

“ဆီးလီဒုန်း” ဆိုသည်မှာ ကယန်းဘာသာစကားဖြစ်သည်။ “ဆီးလီ”သည် ရေနီ ဟုအဓိပ္ပာယ်ရပြီး “ဒုန်း”သည် ချိုင့်ရာနှိမ့်ရာအရပ် ဟုအဓိပ္ပာယ်ရပါသည်။ ရွာ၏ အနောက်ဘက်တွင် ဆီးလီတောင် (ရေနီတောင်)ရှိပြီး မိုးတွင်းတွင်၎င်းတောင်မှ စီးကျလာသော မိုးရေများသည် ကျေးရွာအတွင်းတွင် ဝပ်နေလေ့ရှိသောကြောင့် “ဆီးလီဒုန်း” ရေနီဝပ်ရာအရပ် ဟုအဓိပ္ပာယ်ဖြင့် ခေါ်တွင်ခဲ့ပါသည်။ ဆီးလီဒုန်းကျေးရွာသည် ၁၉၆၂ခုနှစ် ဖေဖော်ဝါရီလ ၄ရက်နေ့တွင် အိမ်ခြေ(၈)အိမ်ဖြင့် ဦးဒိုမေးနီးကို(ဆိုးယူ)မှ စတင်တည်ထောင်ခဲ့ပါသည်။ ၁၉၉၁-၁၉၉၂ခုနှစ်အချိန်ကာလများတွင် ရွာနှစ်ပိုင်း ကွဲခဲ့ပါသည်။ ရွာ၏စည်းလုံးမှုကို ၂၀၀၃ခုနှစ်မှ ပြန်လည်ရရှိခဲ့ပါသည်။ ၁၉၉၈-၁၉၉၉ခုနှစ်တွင် အကြီးမားဆုံး မိုးခေါင်ရေရှား ပြဿနာနှင့် ကြုံတွေ့ခဲ့ရသည်။ ၂၀၁၁ခုနှစ်မှ စ၍NGOအဖွဲ့အစည်းများ စတင်ဝင်ရောက်လာကာ ကျေးရွာဖွံ့ဖြိုးရေးလုပ်ငန်းများကို ဆောင်ရွက်ခဲ့ကြသည်။ ရွာ၏ အဓိက စီးပွားရေးမှာ လယ်ယာလုပ်ငန်းဖြစ်သည်။ ဆီးလီဒုန်းကျေးရွာသည် ကယန်းလူမျိုးများသာ နေထိုင်ပြီး ခရစ်ယာန်ဘာသာကိုသာ ကိုးကွယ်ခဲ့ကြပါသည်။ လက်ရှိတွင် အိမ်ခြေ(၁၂၅)ရှိပြီး လူဦးရေ (၆၃၀) ဦး ရှိပါသည်။

မှတ်တမ်းတင်သူ - ဒေါ်ရီတာ (လူထုစည်းရုံးရေးမှူး)-

ဥစ္စာဓန ကြွယ်ဝမှု အဆင့်သတ်မှတ်ခြင်း

ဆီးလီဒုန်းကျေးရွာ ဆောင်ရွက်သော အဖွဲ့

ဥစ္စာဓန ကြွယ်ဝမှု ပြဇာတ်စာ 29.10.2017

အဆင့်	သတ်မှတ်ချက်	အိမ်ကောင်စု စရေစတွက်	စုစုပေါင်း
၁	ယာ (၁၀၇ ဧက)၊ ယာ (၅၂) ဧက၊ ဆောင်ယာ (၅)၊ ဆိုင်ကယ် (၂) စီး၊ တိုက် (၅)၊ ကြက် (၁၀၀)၊ နွား (၁)၊ လက်ကိုင်ဖုန်း (၁)၊ ကပေးစေ့ကိုင်ပစ္စည်း ခန်းစိုက်ပစ္စည်း (၁)၊ နွား (၁)၊ TV (၁) စောင်	၁၅	၁၂၁
၂	ပျဉ်ဆောင် (၁)၊ ယာ (၂) ဧက၊ ယာ (၁) ဧက၊ ဆိုင်ကယ် ကြက် (၁၀၀)၊ လက်ကိုင်ဖုန်း (၁)၊ စားထပ်ရေချိုး (၁)၊ သစ်တော စက် (၁)၊ TV (၁) စောင်	၁၅	၅၂၁
၃	ပျဉ် (၁)၊ ဝါး (၁)၊ ဆိုင်ကယ် (၁)၊ နွား (၁)၊ ကြက် (၁၀၀)၊ TV (၁) လက်ပုပ်လက်စား (၁)	၄၅	၃၆၁

စုစုပေါင်း = (၁၂၅)

ပါဝင်ဆွေးနွေးသူ - ကျား (၁၃) + မ (၄၈) = (၆၁) ဦး

ပါဝင်ဆွေးနွေးသူ - ၁၃ ၁၀-၄၈

ပါဝင်ဆွေးနွေးသူ - ကျား (၁၃) + မ (၄၈) = (၆၁) ဦး

ဆီးလီဒုန်းကျေးရွာ | ဆောင်ရွက်သော အဖွဲ့အစည်း
ကျေးရွာဖွံ့ဖြိုးရေးအစီအစဉ်

ဥစ္စာနေကြွယ်ဝမှုအဆင့်သတ်မှတ်ခြင်း သုံးသပ်ချက်

ဆီးလီဒုန်းကျေးရွာသည် အိမ်ခြေ (၁၂၅)ရှိသည့်အနက် ကျေးရွာ၏ ဥစ္စာကြွယ်ဝမှုပြဇယားတွင် အဆင့်(၃) ဆင့်ဖြင့် အဆင့်(၁)တွင် အိမ်ထောင်စု၁၅စု၊ အဆင့်(၂)တွင်အိမ်ထောင်စု၆၅စုနှင့် အဆင့်(၃)မှာ အိမ်ထောင်စု ၄၅စု ရှိပါသည်။ ကျေးရွာ၏ ဝင်ငွေရလမ်းကြောင်းမှာ ဆန်စပါး ဖြစ်ပါသည်။ အဆင့်(၁)တွင်ရှိသော အိမ်ထောင်စု များသည် မိဘလက်ထက်ကတည်းကပင် ငွေကြေးအင်အား လယ်ယာမြေ အင်အားများပြားမှုကြောင့် လယ်ယာ လုပ်ငန်းများ လုပ်ကိုင်ရာတွင်လည်း သီးနှံအထွက်နှုန်း များ၍ ဝင်ငွေပိုမိုကောင်းမွန်ပါသည်။ တနှစ်ပျမ်းမျှဝင်ငွေမှာ (၁၀)သိန်းခန့်ရှိပြီး စားဝတ်နေရေးဖူလုံ၍ သားသမီးပညာရေးကိုလည်း ဆုံးခန်းတိုင် သင်ယူခွင့်ပေးနိုင်ပါသည်။ကျေးရွာ၏ ဖွံ့ဖြိုးရေး၊ လူမှုရေး၊ ဘာသာရေးများတွင်လည်း ပံ့ပိုးကူညီနိုင်ပါသည်။

အဆင့်(၂)တွင် လယ်ယာစိုက်ပျိုးရေးလုပ်ငန်းကို အဓိကထား လုပ်ကိုင်ကြပြီး မိဘလက်ထက် ကတည်းကပင် လယ်ယာမြေပိုင်ဆိုင်မှုအသင့်အတင့် ရှိခဲ့ကြပါသည်။ တနှစ်တာ ပျမ်းမျှဝင်ငွေ (၇)သိန်းခန့်နှင့် မိသားစုစားဝတ်နေရေး ဖူလုံသော်လည်း ကျန်းမာရေး၊ ပညာရေး အတွက် စိုက်ပျိုး/ရိတ်ချိန်များတွင် နေ့စားလိုက်ခဲ့ကြပါသည်။ စိုက်ပျိုးချိန်တွင် ချေးငွေယူရသော်လည်း သီးနှံပေါ်သော အချိန်တွင် ပြန်ဆပ်နိုင်ခဲ့ကြပါသည်။ ကျေးရွာဖွံ့ဖြိုးရေး လုပ်ငန်းများတွင် အများဆုံး ပူးပေါင်းပါဝင်နိုင်သောအုပ်စု ဖြစ်ပါသည်။

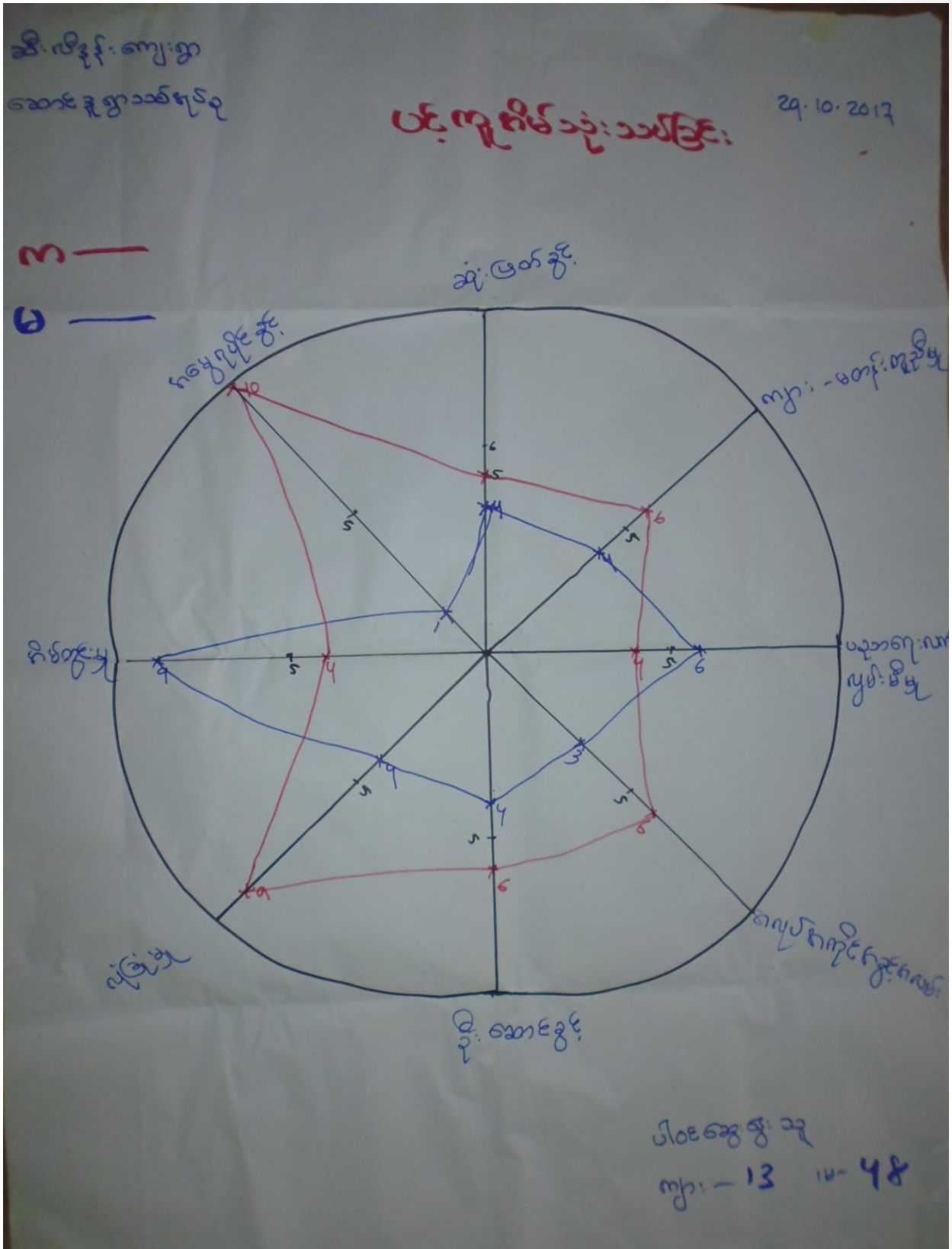
အဆင့်(၃)တွင် လယ်ယာပိုင်ဆိုင်မှုမရှိသောကြောင့် ကျေးရွာအတွင်း ကျေးရွာအပြင် အနီးအနားကျေးရွာများတွင် စိုက်ပျိုး/ရိတ်သိမ်းရာသီအလိုက် နေ့စားလိုက်ခြင်းများလုပ်ဆောင်ပြီး မိသားစုစားဝတ်နေရေးအတွက် ရုန်းကန် ရှာဖွေရပါသည်။

ကြုံရာကျပန်းအလုပ်လုပ်ပြီး မိသားစုစားဝတ်နေရေးကို ခက်ခက်ခဲခဲ ဖြတ်သန်းခဲ့ရပါသည်။ တနှစ်တာ ပျမ်းမျှဝင်ငွေမှာ(၄)သိန်းခန့် သာရှိပြီး ဝင်ငွေထွက်ငွေမမျှတသော ပြဿနာ ကြုံတွေ့ နေရသောကြောင့် သားသမီး ပညာရေးကို ဦးစားပေးနိုင်ခြင်းမရှိပါ။ ထို့ကြောင့် ကျေးရွာဖွံ့ဖြိုးရေး လုပ်ငန်းတွင်လည်း အချိန်ပေးနိုင်မှုအားနည်းပါသည်။

ကျေးရွာအတွင်းရှိ အဆင့်တိုင်းသည် အားလပ်သောအချိန်များတွင် အခြား ကျေးရွာများသို့ နေ့စားလိုက်ခြင်း၊ အမျိုးသားများကမူ ပြင်ပ (ရှမ်းပြည်နယ်သို့လွှဲဆွဲသွားခြင်း)စသည့် တို့တွင် သွားရောက် အလုပ်လုပ် ခဲ့ကြပါသည်။ ထို့ကြောင့် ကျေးရွာဖွံ့ဖြိုးရေးထက် မိသားစုအရေးကို ဦးစားပေး ဆောင်ရွက်ရသောကြောင့် ဖွံ့ဖြိုးမှု နှောင့်နှေး ကြန့်ကြာစေသည် ဟုလေ့လာသုံးသပ်ရပါသည်။

မှတ်တမ်းတင်သူ - ဒေါ်ရီတာ (လူထုစည်းရုံးရေးမှူး) -

ကျား/မ ပင့်ကူအိမ်



$$\text{ပေါင်ဆောင်ခွင့်} - \text{ကျား} (13) + \text{မ} (48) = (65) \text{ ဦး}$$

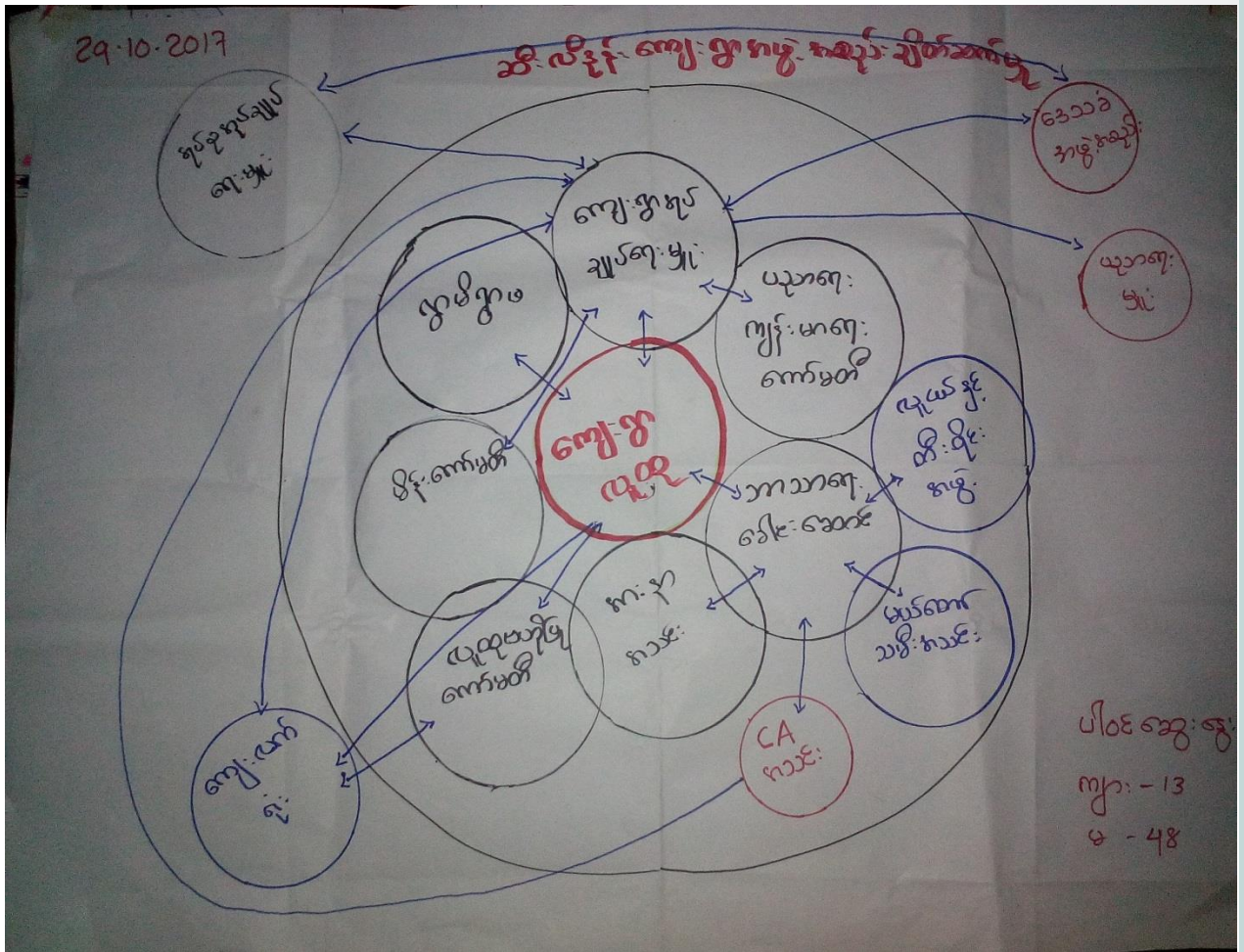
ကျေးရွာဖွံ့ဖြိုးရေးအစီအစဉ် ဆီးလီဒုန်းကျေးရွာ | ဆောင်ရွက်သည့်ကျေးရွာအုပ်စု

ကျား/မ ပင့်ကူအိမ် သုံးသပ်ချက်

ဆီးလီဒုန်းကျေးရွာအတွင်းရှိ အမျိုးသား/အမျိုးသမီးများ၏ အခန်းကဏ္ဍ ကိုသုံးသပ်ရာတွင် ရှေးယခင်ကပင် သမီးမိန်းကလေးသည် သျှောင်နောက်ဆံထုံးဆိုသည့်စကားပုံအတိုင်း အချိန်တန်လျှင် သူစိမ်း၏လူဖြစ်မည်ဟူ၍ အယူအဆရိုးရာဓလေ့ကြောင့် အခွင့်အရေးမပေးခြင်း၊ အမွေရပိုင်ခွင့်မရှိသော်လည်း နောက်ပိုင်းတွင် ချမ်းသာသောမိဘများမှ သမီးမိန်းကလေးကို အမွေခံရာခိုင်နှုန်းလောက်သာ ပေးလာသည်ကိုတွေ့ရပါသည်။ ယနေ့ခေတ်ကာလတွင်မူ ပညာရေးမှာ တန်းတူရရှိလာပြီး အမျိုးသမီးပညာတတ်မြောက်မှု ပိုမိုများပြားသော်လည်း အမျိုးသမီးများသည် အိမ်တွင်းမှု သားသမီးများကို ပြုစုမှုစသည့်ဝင်ငွေမရသော လုပ်ငန်း၌သာ အချိန်ပေး လုပ်ဆောင်နေခဲ့ကြပါသည်။ ရပ်ရွာပူးပေါင်းပါဝင်သော အစည်းအဝေးများတွင် အမျိုးသမီးများသာ အများစုဖြစ်ပြီး ဦးဆောင်မှုပြုနိုင်သော်လည်း ဆုံးဖြတ်ချက်ချပိုင်ခွင့် နည်းပါးခြင်း၊ အာဏာရရှိမှုမရှိခြင်း၊ အမျိုးသမီးများ၏ ဘဝလုံခြုံမှုနည်းပါးခြင်း စသည့်တို့ကြောင့် အမျိုးသမီးများ ပူးပေါင်းပါဝင်ရန် အဟန့်အတားဖြစ်စေပါသည်။ အမျိုးသားများ၏ သြဇာလွှမ်းမိုးမှုအောက်တွင်သာ ရှိနေသေးပါသည်။ ထို့ကြောင့်ကျေးရွာဖွံ့ဖြိုးရေး လုပ်ငန်းများတွင် အမျိုးသားများ၏ပူးပေါင်းပါဝင်မှု အားနည်းပြီး အမျိုးသမီးများသာ ပါဝင်သော်လည်း အရေးကြီးသော ဆုံးဖြတ်မချနိုင်ခြင်း စသည့် အခက်ခဲများရှိနေခြင်းကြောင့် ကျေးရွာဖွံ့ဖြိုးရေးတွင် နှောင့်နှေးကြန့်ကြာစေပါသည်။

မှတ်တမ်းတင်သူ - ဒေါ်ရီတာ (လူထုစည်းရုံးရေးမှူး) -

အဖွဲ့အစည်းချိတ်ဆက်မှုပြ မြေပုံ



ပါဝင်ဆွေးနွေးသူ - ကျား 0 + မ 0 = 0 ဦး

ဆီးလီဒန်ကျေးဇူးကမ္ဘာ | ဆောင်ရွက်သည့်ကျေးဇူးအုပ်စု
ကျေးဇူးကမ္ဘာမြို့ရေးအစီအစဉ်

အဖွဲ့အစည်းချိတ်ဆက်မှုပြမြေပုံ သုံးသပ်ချက်

ဆီးလီဒုန်းကျေးရွာသည် အဖွဲ့အစည်းပေါင်း(၁၁)ဖွဲ့ရှိသည့်အနက် ကျေးရွာအုပ်ချုပ်ရေးမှူးသည် ဩဇာ အာဏာရှိပြီး ကျေးရွာ၏ ဖွံ့ဖြိုးတိုးတက်ရေးနှင့် အေးချမ်းသာယာရေးအတွက် အရေးကြီးသော ဆုံးဖြတ်ချက်များကို ရွာမိရွာဖွံ့ဖြိုးအတူ ပြဿနာများ၊ ပဋိပက္ခများအား ပူးပေါင်းဝိုင်းဝန်း ဖြေရှင်းခြင်းများ ပြုလုပ်ပေးရပါသည်။ အဖွဲ့ အစည်းများအားလုံးသည် ကျေးရွာအုပ်ချုပ်ရေးမှူးနှင့် ချိတ်ဆက်၍ အလုပ်လုပ်ခဲ့ကြပါသည်။ ပြင်ပအဖွဲ့အစည်းများ အဖြစ် အုပ်စုအုပ်ချုပ်ရေးမှူး၊ သေဒခံအဖွဲ့အစည်း၊ ပညာရေးမှူးရုံး၊ ကျေးလက်သေဒဖွံ့ဖြိုးတိုးတက်ရေး ဦးစီးဌာနစသည်တို့နှင့်လည်း ချိတ်ဆက်၍ ရပ်ရွာဖွံ့ဖြိုးရေးကိုလုပ်ဆောင်ခဲ့ပါသည်။

ကျေးရွာတွင်မိန်းကော်မတီထားရှိပြီး ကျေးရွာဖွံ့ဖြိုးရေးလုပ်ငန်း လုပ်ဆောင်သော အခြား ကော်မတီများကို လိုအပ်သော နည်းပညာ အကြံဉာဏ်များ ပံ့ပိုးကူညီပေးရန်ဖြစ်ပါသည်။ လူထုဗဟိုပြုကော်မတီ၊ ပညာရေး၊ ကျန်းမာရေးကော်မတီ၊ လူငယ် နှင့်တီးဝိုင်းအဖွဲ့များလည်းရှိပါသည်။ ဘာသာရေးခေါင်းဆောင်များ၊ မယ်တော် သမီးအသင်း၊ အားနာအသင်း၊ CAအသင်းတို့သည် ကျေးရွာ၏ ဘာသာရေးဆိုင်ရာ လှုပ်ရှားသောအဖွဲ့ဖြစ်ပြီး ရပ်ရွာ၏သာယာရေး၊ နာရေးတွင်လည်း အများဆုံးပါဝင် လုပ်ဆောင်ခဲ့ကြပါသည်။

ဆီးလီဒုန်းကျေးရွာ၏ အဖွဲ့အစည်းများသည် ရပ်ရွာဖွံ့ဖြိုးရေး၊ ဘာသာရေး၊ ပညာရေး တို့တွင်အချင်းချင်း အပြန်အလှန် ချိတ်ဆက်ပြီးလုပ်ဆောင်သည်ကို လေ့လာတွေ့ရှိရပါသည်။

မှတ်တမ်းတင်သူ - ဒေါ်ရီတာ (လူထုစည်းရုံးရေးမှူး) -

သီခွင်ပြ ပြက္ခဒိန်

ကုသိန္ဒရ်ပြဏာမာ

29.10.2017
ပိဝင်ဆွေးနွေးသူ - ကျား - 13
မ - 48

အခြေအနေအထား	အိမ်	ကျေးရွာ	ကျွန်း	တောင်	ရေ	တောင်	ကျွန်း	ကျွန်း	ကျွန်း	ကျွန်း	ကျွန်း	ကျွန်း	ကျွန်း
အိမ်ပျိုး/ရိတ်သိမ်းချိန်													
မြို့နယ် သဘင်													
ကျောက်ကျောက်ချိန်													
ပြင်ပချိန် နေပတ်ချိန်													
ရေအောက်အောက်													
မိုး များ နှင့် မိုးအောက်ချိန်													

ပိဝင်ဆွေးနွေးသူ - ကျား (၁၃) + မ (၄၈) = (၆၁) ဦး

ကျေးရွာဖွံ့ဖြိုးရေးအစီအစဉ် ဆီးလီဒုန်းကျေးရွာ ၊ ဆောင်ရွက်သည့်ကျေးရွာအုပ်စု

ရာသီခွင်ပြ ပြက္ခဒိန်သုံးသပ်ချက်

ဆီးလီဒုန်းကျေးရွာသည် လယ်ယာစိုက်ပျိုးရေးလုပ်ငန်းကို အဓိကထား၍ စိုက်ပျိုးလုပ်ကိုင် ခဲ့ကြပြီး မေလမှဇူလိုင်လအထိ စိုက်ပျိုးကြပြီး အောက်တိုဘာလမှဒီဇင်ဘာလဦးအထိ သီးနှံ အမျိုးအစားအလိုက် ရိတ်သိမ်း ခဲ့ကြပါသည်။ ဆန်စပါးကို အဓိကစိုက်ပျိုးခဲ့ကြပြီး ပြောင်း၊ ပဲစိမ်းငုံ၊ ပဲတီစိမ်း စသည်တို့လည်း စိုက်ပျိုးခဲ့ကြပါသည်။ ခေတ်အလိုက်တိုးတက်ပြောင်းလဲမှုကြောင့် စပါးရိတ်သိမ်းချိန်တွင် လက်မှုမှစက်မှုသို့ပြောင်းလဲ အသုံးပြုသောကြောင့် ကျေးရွာလူထုတွင် (အထူးသဖြင့် အမျိုးသမီးများသည်)အလုပ်အကိုင်အခွင့်အလမ်းနည်းပါးသွားသောကြောင့် ဩဂုတ်လ နှင့်ဒီဇင်ဘာလတွင် ပြင်ပ(ရှမ်းပြည်နယ်)သို့ (သို့မဟုတ်)အနီးအနားကျေးရွာသို့ ငရုတ်သီးခူးခြင်း၊ အာလူးတူးခြင်း လုပ်ငန်းများတွင်သွားရောက် အလုပ်လုပ်ခဲ့ကြပြီး အမျိုးသားများမှာ ပွင့်လင်းရာသီများတွင် ပြင်ပသို့ လွှဲဆွဲသွားခြင်းများဖြင့် သွားရောက်အလုပ်လုပ်ခဲ့ ကြပါသည်။

ကျေးရွာ၏ သောက်သုံးရေအဖြစ်တွင်း ရေများရှိသော်လည်း မိုးရာသီတွင်သာသောက်သုံးရေ လုံလောက်ပြီး နွေရာသီတွင် သောက်သုံးရေ မလုံသောပြဿနာကြုံတွေ့နေရပါသည်။ ရာသီအကူးအပြောင်း ကာလဖြစ်သော မေလတွင် ဝမ်းပျက်ဝမ်းလျော့အဖြစ်များပြီး နိုဝင်ဘာလနှင့် ဒီဇင်ဘာလတွင် တုပ်ကွေး၊ နှာစေးချောင်းဆိုးများဖြစ်လိမ့်ရှိပါသည်။

ကျေးရွာ၏ပွဲတော်ကာလမှာ ဇန်နဝါရီလတွင် မယ်တော်ပွဲ၊ ဧပြီလတွင်ရှင်ပြန်ထမြောက်ခြင်းပွဲ၊ ဇူလိုင်လတွင် မိခင်ဖခင်ပွဲ၊ နိုဝင်ဘာလတွင် သေပြီးသောသူအတွက်ဆုတောင်းပွဲ(သချိုင်းပွဲ)နှင့် ဒီဇင်ဘာလတွင်ခရစ္စမတ်စ်ပွဲတို့ ကျင်းပပြုလုပ်ခဲ့ကြပါသည်။

ဆီးလီဒုန်းကျေးရွာ၏ လမ်းပန်းဆက်သွယ်ရေး အခြေအနေသည် မြေသားလမ်းများသောကြောင့် မိုးရာသီ ဇွန်လမှနိုဝင်ဘာလအထိသည် ဗွက်များထူထ၍ သွားလာရေးခက်ခဲကြောင်း လေ့လာသုံးသပ်ရပါသည်။

မှတ်တမ်းတင်သူ - ဒေါ်ရီတာ (လူထုစည်းရုံးရေးမှူး) -

ကျေးရွာစီမံကိန်းအထောက်အကူပြုကော်မတီဝင်များ စာရင်း/ဓာတ်ပုံ

စဉ်	အမည်	ကျား/မ	ရာထူး
၁	ဒေါ်ကလားရာ	မ	စောင့်ကြည့်ကြီးကြပ်ရေးဆပ်ကော်မတီ (အဖွဲ့ဝင်)
၂	ဦးဘယ်နာဒဲတို့	ကျား	ဝယ်ယူရေးဆပ်ကော်မတီ (အဖွဲ့ဝင်)
၃	ဦးမောင်အေး	ကျား	စောင့်ကြည့်ကြီးကြပ်ရေးဆပ်ကော်မတီ(အဖွဲ့ဝင်)
၄	ဒေါ်အညေးဇယ်	မ	ကျေးရွာဘဏ္ဍာရေးစာရေး
၅	ဒေါ်ဝိတိုးရီယာ	မ	လုပ်ငန်းလည်ပတ်ရေးနှင့်ပြုပြင်ထိန်းသိမ်းရေးဆပ်ကော်မတီ (အဖွဲ့ဝင်)
၆	ဒေါ်ရိုစဖီးနာမူး	မ	စောင့်ကြည့်ကြီးကြပ်ရေးဆပ်ကော်မတီ(အဖွဲ့ဝင်)
၇	ဒေါ်မူဒိတ်	မ	ဝေဖန်အကြံပြုကိုယ်စားလှယ်
၈	ဦးဖရန်စစ်	ကျား	ကျေးရွာစေတနာ့ဝန်ထမ်း
၉	ဒေါ်မူကလားရာ	မ	ကျေးရွာစီမံကိန်းအထောက်အကူပြုကော်မတီ(ဥက္ကဋ္ဌ)
၁၀	ဒေါ်ကာမေးလာ	မ	ကျေးရွာစေတနာ့ဝန်ထမ်း
၁၁	ဦးဂျိုးဇော်လင်း	ကျား	ကျေးရွာစီမံကိန်းအထောက်အကူပြုကော်မတီ(ဥက္ကဋ္ဌ)
၁၂	ဦးပေါလူ	ကျား	ဝေဖန်အကြံပြုကိုယ်စားလှယ်
၁၃	ဒေါ်ပါစက္ကလီးနာ	မ	ဝယ်ယူရေးဆပ်ကော်မတီ(အဖွဲ့ဝင်)
၁၄	ဒေါ်မာဒလေးနာ	မ	ဝယ်ယူရေးဆပ်ကော်မတီ(ခေါင်းဆောင်)
၁၅	ဒေါ်ခရစ်ရှာထူး	မ	လုပ်ငန်းလည်ပတ်ရေးနှင့်ပြုပြင်ထိန်းသိမ်းရေးဆပ်ကော်မတီ (ခေါင်းဆောင်)
၁၆	ဦးပီတယ်	ကျား	လုပ်ငန်းလည်ပတ်ရေးနှင့်ပြုပြင်ထိန်းသိမ်းရေးဆပ်ကော်မတီ (အဖွဲ့ဝင်)



လူထုဗဟိုပြုစီမံကိန်း | ဒီးမော့ဆိုမြို့နယ်

ဆီးလီဒုန်းကျေးရွာ ၊ ဆောင်ရွက်သည့်ကျေးရွာအုပ်စု

ကျေးရွာဖွံ့ဖြိုးရေးအစီအစဉ်

ကျေးရွာဖွံ့ဖြိုးရေးအစီအစဉ်ဆောင်ရွက်မှု မှတ်တမ်းဓာတ်ပုံများ

ဆီးလီဒုန်းကျေးရွာ ၊ ဆောင်ရွက်သောကျေးရွာအုပ်စု



ကျေးရွာဖွံ့ဖြိုးရေးအစီအစဉ်



ပုံစံ - ၁။ ကျေးရွာ အခြေခံအချက်အလက်များ (PC-၁)

လူထုဗဟိုပြု စီမံကိန်း၊ စီမံကိန်းလက်စွဲ အပိုင်း - (၃) - ၂၉.၁၀.၂၀၁၆

ပုံစံ - ၈ - ၁ ကျေးရွာအခြေခံအချက်အလက်များ (Form PC.1)

လမ်းညွှန်ချက်၊ လူထုစည်းရုံးရေးမှူးသည် ဤအချက်အလက်များကို လူထုစည်းရုံးရေးမှူးသည်	ကျေးရွာတစ်ရွာသို့ စီမံကိန်း မိတ်ဆက်အစည်းဝေးမတိုင်မီတောင်းခံရမည်။	ပထမဆုံးမိတ်ဆက်ရေး မေတ္တာရပ်ခံ၍ တောင်းခံရမည်။	သွားရောက်သောအခါ စီမံကိန်းမိတ်ဆက်အစည်းဝေးတွင်
ကျေးရွာအုပ်ချုပ်ရေးမှူး အမည်	ကျေးရွာအုပ်ချုပ်ရေးမှူး၏ ဖုန်းနံပါတ်	လူထုစည်းရုံးရေးမှူး၏ အမည်	
ဗဟိုဌာန၊ တိုင်းဒေသကြီး၊ မြို့နယ်	ကျေးရွာအုပ်စု	ကျေးရွာ	

ကား လူဦးရေ

လူမျိုးစု	အိမ်ထောင်စုအရေအတွက်	ကိုးကွယ်သည့်ဘာသာ	အိမ်ထောင်စုအရေအတွက်
လူမျိုးစု (၁) မာယန်း	၁၂၅	ဘာသာ (၁) အရဟံသာ	၁၂၅
လူမျိုးစု (၂) -----		ဘာသာ (၂) -----	
လူမျိုးစု (၃) -----		ဘာသာ (၃) -----	
လူမျိုးစု (၄) -----			
လူမျိုးစုရော -----		ဘာသာရော -----	
	အရေအတွက်		
မသန်စွမ်းသူများ	၂		
သက်ကြီးရွယ်အိုများ (၆၅ နှစ် နှင့် အထက်)	၁၁		
စစ်ဘေးရှောင်			

	အမျိုးသား (အရေအတွက်)	အမျိုးသမီး (အရေအတွက်)
လူဦးရေ		
လူမျိုးစု (၁) မာယန်း	၃၁၀	၃၂၀
လူမျိုးစု (၂) -----		
လူမျိုးစု (၃) -----		
လူမျိုးစု (၄) -----		
လူမျိုးစု (၅) -----		
အိမ်ထောင်ဦးစီး	၁၀၂	၂၃

ဆီးလီဒုန်းကျေးရွာ ၊ ဆောင်ရွက်သော ကျေးရွာအုပ်စု



လူထုဗဟိုပြု စီမံကိန်း၊ စီမံကိန်းလက်ခွဲ အပိုင်း - (၃) - ၂၉.၁၀.၂၀၁၆

(၈) အခြေခံအောက်အခံ အသုံးအစောင်များ

စာသင်ကျောင်း	အမှတ် ခြံပါ	ကျန်းမာရေး	အမှတ် ခြံပါ	ဘာသာရေး အထောက် အပံ့များ	အမှတ် ခြံပါ
အထက်တန်းကျောင်း	<input type="checkbox"/>	ဆေးရုံ	<input type="checkbox"/>	ဝေတီ	<input type="checkbox"/>
အလယ်တန်းကျောင်း	<input type="checkbox"/>	ကျန်းမာရေးဌာန	<input type="checkbox"/>	ဘုန်းကြီးကျောင်း	<input type="checkbox"/>
မူလတန်းကျောင်း	<input checked="" type="checkbox"/>	ကျန်းမာရေးဌာနခွဲ	<input type="checkbox"/>	ဟိန္ဒူဘုရားကျောင်း	<input type="checkbox"/>
မူကြိုကျောင်း	<input checked="" type="checkbox"/>	ဆေးပေးခန်း	<input type="checkbox"/>	ခရစ်ယာန်ကျောင်း	<input checked="" type="checkbox"/>
အခြား	<input type="checkbox"/>	အခြား	<input type="checkbox"/>	ဗလီ	<input type="checkbox"/>
				အခြား	<input type="checkbox"/>
မှတ်ချက်		မှတ်ချက်		မှတ်ချက်	

(၉) ကျွမ်းကျင်သူများမှတ်တမ်း (ကျေးရွာတွင်နေထိုင်သော သို့မဟုတ် တခြားရွာမှလာရောက်သော ကျွမ်းကျင်သူများ)

(၁) စာသင်ကျောင်း			(၂) ကျန်းမာရေး			(၃) လက်မှုပညာရှင်		
	ရွာတွင်နေ ထိုင်သူ	အခြားရွာမှ လာသူ		ရွာတွင်နေ ထိုင်သူ	အခြား ရွာမှ လာသူ		ရွာတွင် နေထိုင်သူ	အခြားရွာ မှလာသူ
မူလတန်းပြဆရာ/မ	<input checked="" type="checkbox"/>	<input checked="" type="checkbox"/>	ဆရာဝန်	<input type="checkbox"/>	<input type="checkbox"/>	လက်သမား	<input checked="" type="checkbox"/>	<input type="checkbox"/>
အထက်တန်းပြဆရာ/မ	<input checked="" type="checkbox"/>	<input type="checkbox"/>	လက်ထောက် ကျန်းမာရေးမှူး	<input type="checkbox"/>	<input type="checkbox"/>	ပန်းရံ	<input checked="" type="checkbox"/>	<input type="checkbox"/>
အလယ်တန်းပြဆရာ/မ	<input type="checkbox"/>	<input type="checkbox"/>	အမျိုးသမီးကျန်းမာရေး ဆရာမ	<input type="checkbox"/>	<input type="checkbox"/>	လျှပ်စစ်ကျွမ်းကျင်၊ မီးသမား	<input checked="" type="checkbox"/>	<input type="checkbox"/>
မူကြိုဆရာ/မ	<input checked="" type="checkbox"/>	<input type="checkbox"/>	သားဖွားဆရာမ	<input checked="" type="checkbox"/>	<input type="checkbox"/>	ရေပိုက်သွယ်သူ	<input type="checkbox"/>	<input type="checkbox"/>
အခြား	<input type="checkbox"/>	<input type="checkbox"/>	ပြည်သူ့ကျန်းမာရေးလုပ်သား	<input type="checkbox"/>	<input type="checkbox"/>	စက်ပြင်ဆရာ	<input checked="" type="checkbox"/>	<input type="checkbox"/>
မှတ်ချက်			မှတ်ချက်			မှတ်ချက်		

(၁၀) ကျေးရွာသို့ ရောက်ရှိနိုင်သည့် လမ်းအခြေအနေ / ကျေးရွာတစ်ရွာသည် ၎င်း၏ ကျေးရွာအုပ်စုနှင့် ဆက်သွယ်ထားသော လမ်းအခြေအနေ (အောက်ပါတို့ကိုပိုင်းပါ)

ကျောက်ကြမ်းလမ်း ကတ္တရာလမ်း ကွန်ကရစ်လမ်း မော်တော်ဆိုင်ကယ်လမ်း
 ကျောက်ခင်းလမ်း မြေသားလမ်း လူသွားလမ်း အခြား _____



လူထုဗဟိုပြု စီမံကိန်း၊ စီမံကိန်းလက်စွဲ အပိုင်း - (၃) - ၂၉.၁၀.၂၀၁၆

(င) ကျေးရွာဖွံ့ဖြိုးမှုစီမံချက်

- (၁) လူထုဗဟိုပြုစီမံကိန်းမတင်မီ ဤကျေးရွာတွင်ကျေးရွာဖွံ့ဖြိုးမှု စီမံချက်ရှိခဲ့ပါသလား? ပိုင်းပါ
ရှိပါသည်/မရှိပါ/မသိပါ
- (၂) ရှိခဲ့ပါလျှင် ဤစီမံချက်ကို မည်သည့် ခုနှစ်တွင်ပြင်ဆင်ခဲ့ပါသနည်း? နှစ်-----/မသိပါ
၂၀၁၇
- (၃) ဤစီမံချက်ကို မြို့နယ်မှအတည်ပြုခဲ့ပါသလား? ပြုခဲ့ပါသည်/မပြုခဲ့ပါ /မသိပါ

(စ) ခရီးအကွာအဝေး

- (၁) ဤကျေးရွာ၏ဗဟိုမှ ၎င်းကျေးရွာအုပ်စု၏ဗဟိုအထိ ခရီးခိုင်မည်မျှကွာဝေးသနည်း? မိုင်-----/မသိပါ
၁
- (၂) ဤကျေးရွာမှ ၎င်းကျေးရွာအုပ်စုဗဟိုအထိ သွားလာရာတွင်ကြာမြင့်သည့်အချိန်။

ခြောက်သွေ့ရာသီတွင်ကြာချိန် ----- 10 မိနစ် ----- ထော်လာဂျီ/မော်တော်ဆိုင်ကယ်/ခြေလျှင်/လား/မော်တော်ဘုတ်/
အခြား -----
မိုးရာသီတွင်ကြာချိန် ----- 15 ----- ထော်လာဂျီ/မော်တော်ဆိုင်ကယ်/ခြေလျှင်/လား/မော်တော်ဘုတ်/
အခြား -----

(ဆ) ပတ်ဝန်းကျင်ဆိုင်ရာ သဘာဝဘေးအန္တရာယ်

ဤကျေးရွာတွင် ရေကြီးခြင်းကဲ့သို့ သဘာဝဘေးအန္တရာယ်ကျရောက်ဖူးခြင်း ရှိပါသလား။

မရှိပါ ရှိပါသည် ရှိလျှင်ဖော်ပြပါ -----

(ဇ) ကျေးရွာတွင် ဖွဲ့စည်းထားသော အဖွဲ့အစည်းများ

လူထုဗဟိုပြုစီမံကိန်းမတင်မီ ဤကျေးရွာတွင် ကျေးရွာဖွံ့ဖြိုးရေးအတွက် အစိုးရ (သို့) ရွာသားများကိုယ်တိုင်(သို့) စီမံကိန်းတစ်ခုခုမှ ဖွဲ့စည်းထားသည့် အဖွဲ့အစည်းများရှိပါသလား။

(၁) -----

(၂) -----

ကျေးရွာခေါင်းဆောင်

အမည် ဦး မေါလူ

လက်မှတ် [Signature] နေ့စွဲ ၂၉. ၁၀. ၂၀၁၇

လူထုစည်းရုံးရေးမှူး

အမည် ဒေါ်စိုတာ

လက်မှတ် [Signature] နေ့စွဲ ၂၉-၁၀-၂၀၁၇

ပုံစံ - ၂။ စီမံကိန်းစက်ဝန်း အချိန်ဇယား (PC-၂)



လူထုဗဟိုပြု စီမံကိန်း၊ စီမံကိန်းလက်ခွဲ အပိုင်း - (၃) - ၂၉.၁၀.၂၀၁၆

ပုံစံ - ၀-၂ - စီမံကိန်းစက်ဝန်းအချိန်ဇယား (PC 2)

လမ်းညွှန်ချက်၊ သက်ဆိုင်ရာလူထုစည်းရုံးရေးမှူး၊ လက်ထောက်နည်းပညာနည်းပညာမှူးများမှ စီမံကိန်းစက်ဝန်းအဆင့်တစ်ခုစီပြီးစီးတိုင်း ကျေးရွာနှင့် ကျေးရွာအုပ်စုအတွက် ဤပုံစံကို ဖြည့်သွင်းရမည်။

စည်းရုံးရေးမှူး/ဝန်ထမ်း အမည် ဒေါ်ခိုင်တင်

ဇနီး ၃၀.၁၀.၂၀၁၇

စက်ဝန်းအားအမှတ်ခြစ်ပါ စက်ဝန်း(၁) စက်ဝန်း(၂) စက်ဝန်း(၃) စက်ဝန်း(၄)

ပြည်နယ်/တိုင်း ဓာယာ၊ မြို့နယ် ဒီးမော့ဆို၊ ကျေးရွာအုပ်စု နောင်ရွှေသာ၊ ကျေးရွာ ဆီးဖီဒိုင်း

စီမံကိန်းဆောင်ရွက်မှုအဆင့်များ	ဇနီး		အစည်းအဝေးတွင်တက်ရောက်သူအရေအတွက်			
	စတင်သည့် ဇနီး	ပြီးဆုံးသည့်ဇနီး	အမျိုးသား အရေအတွက်	အမျိုးသမီး အရေအတွက်	အိမ်ထောင်စု အရေအတွက်	လူမျိုးစုတက်ရောက်သူ အရေအတွက် နှင့် လူမျိုးစုအမည်
၁။ ကျေးရွာစီမံကိန်း မိတ်ဆက်အစည်းအဝေး	၃၀.၁၀.၁၇	၃၀.၁၀.၁၇	၁၃	၄၈	၆၁	ကျေးရွာစီမံကိန်း
၂။ ကျေးရွာဖွံ့ဖြိုးရေး စီမံချက်ရေးဆွဲခြင်း အစည်းအဝေး	၃၁.၁၀.၁၇	၃၁.၁၀.၁၇	၃	၃၇	၄၀	ကျေးရွာစီမံကိန်း
၃။ ကျေးရွာအုပ်စု လုပ်ငန်းဆုံးဖြတ်ချက်ချသည့် အစည်းအဝေး						
၄။ မြို့နယ်အဆင့် စီမံကိန်းရေးဆွဲရေး နှင့် အကောင်အထည်ဖော်ရေးကော်မတီ၏ စီမံကိန်း သုံးသပ်မှု အစည်းအဝေး			မလို	မလို	မလို	မလို
၅။ မြို့နယ် စီမံကိန်းရေးဆွဲရေး နှင့် အကောင်အထည်ဖော်ရေး ကော်မတီ၏ဆုံးဖြတ်မှုကို ရွာသို့ အသိပေး အကြောင်းကြားသည့် အစည်းအဝေး						



လူထုဗဟိုပြု စီမံကိန်း၊ စီမံကိန်းလက်ခွဲ အပိုင်း - (၃) - ၂၉.၁၀.၂၀၁၆

၆။ စီမံကိန်းလုပ်ငန်းခွဲစီမံချက်ရေးဆွဲခြင်း အစည်းအဝေး						
၆.၁။ စီမံကိန်းလုပ်ငန်း အကောင်အထည်ဖော် ရေးအစီအစဉ် ရေးဆွဲခြင်း						
၆.၂။ ဝယ်ယူရေးအစီအစဉ် ရေးဆွဲခြင်း						
၆.၃။ ဘဏ္ဍာရေးကုန်ကျမှု လျာထားအစီအစဉ် ရေးဆွဲခြင်း						
၆.၄။ ပြင်/ထိန်းအစီအစဉ် ရေးဆွဲခြင်း						
၇။ စီမံကိန်းလုပ်ငန်းခွဲ တိုးတက်မှု စောင့်ကြည့် အစည်းအဝေး						
၇.၁။ အစည်းအဝေး ပထမအကြိမ်						
၇.၂။ အစည်းအဝေး ဒုတိယအကြိမ်						
၇.၃။ အစည်းအဝေး တတိယအကြိမ်						
၈။ စီမံကိန်းလုပ်ငန်းခွဲ အပြီးသတ်စစ်ဆေးခြင်း အစည်းအဝေး						
၉။ လူထုစစ်ဆေးပွဲအစည်းအဝေး						

ဆီးလီဒုန်းကျေးရွာ ၊ ဆောင်ရွက်သည့်ကျေးရွာအုပ်စု

ကျေးရွာဖွံ့ဖြိုးရေးအစီအစဉ်

ပုံစံ - ၃။ ကျေးရွာဖွံ့ဖြိုးရေးဦးစားပေးအစီအစဉ် (PC-၃)

ပုံစံ - ၈ - ၃ ကျေးရွာဖွံ့ဖြိုးရေး ဦးစားပေးအစီအစဉ် (Form PC 3)

လမ်းညွှန်ချက်၊ အဆင့်(၃) ကျေးရွာဖွံ့ဖြိုးရေးအစည်းအဝေး ပြီးဆုံးသောအခါ ကျေးရွာစီမံကိန်း အထောက်အကူပြု ကော်မတီသည် လူထုစည်းရုံးရေးမှူးအကူအညီဖြင့် ဤပုံစံကိုပြည့်စုံအောင် ဖြည့်သွင်းရမည်။

လူထုစည်းရုံးရေးမှူး/ဝန်ထမ်း အမည် ဒေါ်ရီတာ

နေ့စွဲ ၂၀၁၇.၁၀.၂၀ စက်ဝန်းအား အမှတ်ခြစ်ပါ (V) စက်ဝန်း(၁)
 စက်ဝန်း(၂) စက်ဝန်း(၃) စက်ဝန်း(၄)

ပြည်နယ်/တိုင်း ကယား၊ ပြည်နယ် ဒီးမော့ဆို၊ ကျေးရွာအုပ်စုအမည် ရွာကြီး၊ ကျေးရွာအမည် လိနုန်း

က။ အခက်အခဲအတားအဆီးများအားဆွေးနွေးခြင်း - ယခုလက်ရှိအခြေအနေတွင် ဤကျေးရွာဖွံ့ဖြိုးတိုးတက်ရေးအတွက် အဓိက အခက်အခဲအတားအဆီးများသည် မည်သည့်များဖြစ်ပါသနည်း။ (အမျိုးသား/သမီး အနည်းဆုံးအခက်အခဲ ၅ ခုစီဖော်ပြပါ)

အမျိုးသား အဖွဲ့မှ တင်ပြသောအခက်အခဲအတားအဆီးများ	အမျိုးသမီး အဖွဲ့မှ တင်ပြသောအခက်အခဲအတားအဆီးများ
၁။ ရွာအတွင်း ရေပေးစနစ် မရှိပါ။	၁။ ရွာအတွင်း ရေပေးစနစ် မရှိပါ။
၂။ ရွာအတွင်း မြေယာ မရှိပါ။	၂။ ရွာအတွင်း မြေယာ မရှိပါ။
၃။ ဆေးကုသရေး နည်းလမ်း မရှိပါ။	၃။ ဆေးကုသရေး နည်းလမ်း မရှိပါ။
၄။ ဆေးကုသရေး နည်းလမ်း မရှိပါ။	၄။ ဆေးကုသရေး နည်းလမ်း မရှိပါ။
၅။ ဆေးကုသရေး နည်းလမ်း မရှိပါ။	၅။ ဆေးကုသရေး နည်းလမ်း မရှိပါ။

ခ။ မှော်မှန်းခြင်း - နောင်လာမည့် (၅) နှစ် အတွင်း ကျေးရွာဖွံ့ဖြိုးရေး မှော်မှန်းလျာထားချက်များအား တင်ပြပါ။

အမျိုးသားအဖွဲ့မှ တင်ပြသောမှော်မှန်းချက်များ	အမျိုးသမီးအဖွဲ့မှ တင်ပြသောမှော်မှန်းချက်များ
၁။ ရွာအတွင်း မြေယာ မရှိပါ။	၁။ ရွာအတွင်း မြေယာ မရှိပါ။
၂။ ရွာအတွင်း မြေယာ မရှိပါ။	၂။ ရွာအတွင်း မြေယာ မရှိပါ။
၃။ ရွာအတွင်း မြေယာ မရှိပါ။	၃။ ရွာအတွင်း မြေယာ မရှိပါ။
၄။ ရွာအတွင်း မြေယာ မရှိပါ။	၄။ ရွာအတွင်း မြေယာ မရှိပါ။
၅။ ရွာအတွင်း မြေယာ မရှိပါ။	၅။ ရွာအတွင်း မြေယာ မရှိပါ။

ဂ။ လူထုစီမံကိန်း၏ လာမည့် (၄) နှစ်အတွက် အကျိုးစင်သော ဦးစားပေး ဖွံ့ဖြိုးတိုးတက်မှု လုပ်ငန်း အစီအစဉ်များအားဖော်ပြပါ။

အဆင့်	ကျေးရွာအတွက် ဦးစားပေး ဖွံ့ဖြိုးတိုးတက်မှု လုပ်ငန်းစဉ်များ	အဆိုပြုသူ (အမျိုးသားများ/ အမျိုးသမီးများ/ အမျိုးသား+ အမျိုးသမီး)	ခန့်မှန်းကုန်ကျ စရိတ်	အကျိုးခံစားခွင့်ရှိသူ ခန့်မှန်းခြေ အရေအတွက်
၁	ကျေးရွာအတွင်း ရေပေးစနစ်	က + ဗ		
၂	ဆေးကုသရေး နည်းလမ်း	က + ဗ		
၃	ရွာအတွင်း မြေယာ	က + ဗ		
၄	ရွာအတွင်း မြေယာ	က + ဗ		
၅	ရွာအတွင်း မြေယာ	က		


ဃ။ လူထုစီမံကိန်း၏ လာမည့် (၄) နှစ်အတွက် အကျိုးစင်သော ဦးစားပေး ဖွံ့ဖြိုးတိုးတက်မှု လုပ်ငန်း အစီအစဉ်များအားဖော်ပြပါ။

အဆင့်	ကျေးရွာအတွက် ဦးစားပေး ဖွံ့ဖြိုး	အဆိုပြုသူ (အမျိုးသားများ/ အမျိုးသမီးများ)	အခန်းကဏ္ဍ

ဆီးလီဒုန်းကျေးရွာ | ဆောင်ရွက်သောကျေးရွာအုပ်စု
ကျေးရွာဖွံ့ဖြိုးရေးအစီအစဉ်

	တိုးတက်မှု လုပ်ငန်းစဉ်များ	အမျိုးသမီးများ/အမျိုးသား+ အမျိုးသမီး)	
၁	-		
၂	-		
၃			
၄			
၅			

ခေါင်းဆောင်၊ ကျေးရွာစီမံကိန်းအထောက်အကူပြုကော်မီတီမှ အတည်ပြုသည်။

အမည် ဒေါ်မူကလေးစု လက်မှတ်  နေ့စွဲ ၂၅.၁၀.၂၀၁၇

နောက်ဆက်တွဲ(၄)၊ ခြားနားသောအပိုင်းများအတွက် ဦးစားပေးဖွံ့ဖြိုးရေးလုပ်ငန်းစဉ်များ

နောက်ဆက်တွဲ(၄) ခြားနားသောအပိုင်းများအတွက် ဦးစားပေးဖွံ့ဖြိုးရေးလုပ်ငန်းစဉ်

အနှစ်ချုပ်

မူရင်းသည်အား VPSC တွင်ထားရှိရပါမည်။အခြားဌာနများနှင့် ညှိနှိုင်းရန်အတွက် မိတ္တူအား TPIC သို့ပို့ရပါမည်။MIS data အနေဖြင့် သွင်းရန် မလိုအပ်ပါ။

	အဆင့်	လုပ်ငန်း	မည်သူဦးစားပေးလဲ	ကျေးရွာမှတာဝန်ခံသူ (သို့) အုပ်စု	ပြင်ပမှမည်သူ ထောက်ပံ့ မလဲ
အခြေခံအဆောက်အအုံ	၀	ကျောက်ချောလက်	<input checked="" type="checkbox"/> မ <input type="checkbox"/> ကျား		
	၂	ခန့်. မဆောင်ရွက်ခဲ့ ကျား	<input type="checkbox"/> မ <input checked="" type="checkbox"/> ကျား		
	၃	မူကြံကျေး: များခဲ့ ကျား	<input type="checkbox"/> မ <input checked="" type="checkbox"/> ကျား		
	၄		<input type="checkbox"/> မ <input type="checkbox"/> ကျား		
	၅		<input type="checkbox"/> မ <input type="checkbox"/> ကျား		
အသက်မွေးဝမ်းကျောင်း/စိုက်ပျိုးရေး	၀		<input type="checkbox"/> မ <input type="checkbox"/> ကျား		
	၂		<input type="checkbox"/> မ <input type="checkbox"/> ကျား		
	၃		<input type="checkbox"/> မ <input type="checkbox"/> ကျား		
	၄		<input type="checkbox"/> မ <input type="checkbox"/> ကျား		
	၅		<input type="checkbox"/> မ <input type="checkbox"/> ကျား		
ကျန်းမာရေးနှင့် အာဟာရ	၀	၂၀၂: ဝှက်သော	<input type="checkbox"/> မ <input type="checkbox"/> ကျား		
	၂		<input type="checkbox"/> မ <input type="checkbox"/> ကျား		
	၃		<input type="checkbox"/> မ <input type="checkbox"/> ကျား		
	၄		<input type="checkbox"/> မ <input type="checkbox"/> ကျား		
	၅		<input type="checkbox"/> မ <input type="checkbox"/> ကျား		
ပညာရေး	၀		<input type="checkbox"/> မ <input type="checkbox"/> ကျား		
	၂		<input type="checkbox"/> မ <input type="checkbox"/> ကျား		
	၃		<input type="checkbox"/> မ <input type="checkbox"/> ကျား		

ဆီးလီဒုန်းကျေးရွာ ၊ ဆောင်ရွက်သည့်ကျေးရွာအုပ်စု

ကျေးရွာဖွံ့ဖြိုးရေးအစီအစဉ်

	၄		<input type="checkbox"/> မ <input type="checkbox"/> ကျား		
	၅		<input type="checkbox"/> မ <input type="checkbox"/> ကျား		
အခြား	၁	ရေတွင်း သုံးဆော်ခြင်း	<input type="checkbox"/> မ <input checked="" type="checkbox"/> ကျား		
	၂	ရေလွှဲခြင်း၊ ပြုပြင်ခြင်း	<input checked="" type="checkbox"/> မ <input type="checkbox"/> ကျား		
	၃		<input type="checkbox"/> မ <input type="checkbox"/> ကျား		
	၄		<input type="checkbox"/> မ <input type="checkbox"/> ကျား		
	၅		<input type="checkbox"/> မ <input type="checkbox"/> ကျား		

ကျေးရွာအစည်းအဝေးမှတ်တမ်းများ

ကျေးရွာစီမံကိန်းမိတ်ဆက်ခြင်းနှင့်ကျေးရွာအစီအစဉ်ရေးဆွဲခြင်းအစည်းအဝေး

နေရာ - ဆီးလီဒုန်းကျေးရွာခန်းမဆောင်

ရက်စွဲ - ၂၉.၁၀.၂၀၁၇

အချိန် - နံနက်(၉:၀၀)နာရီတိတိ

တက်ရောက်သူ-ကျား-(၁၃)၊မ-(၄၈)= ပေါင်း(၆၁)ဦး

အကြောင်းအရာ။ ။ပထမအကြိမ်ကျေးရွာအစည်းအဝေးပြုလုပ်ခြင်း။

ဆောင်ရွက်သစ်အုပ်စု၊ ဆီးလီဒုန်းကျေးရွာ ပထမအကြိမ်ကျေးရွာ အစည်းအဝေးကို ၂၉.၁၀.၂၀၁၇ ရက်နေ့တွင် ပြုလုပ်ခဲ့ပါသည်။ ရှေးဦးစွာ တက်ရောက်သူစာရင်း ကောက်ယူခြင်း၊ အစည်းဝေး အစီစဉ်များကို ရှင်းပြခြင်း ၊အုပ်စုအုပ်ချုပ်ရေးမှူးမှ အဖွင့်အမှာစကား ပြောကြားခဲ့ပါသည်။ ဆက်လက်ပြီး လူထုစည်းရုံးရေးမှူးဒေါ်ရီတာမှ စီမံကိန်းမိတ်ဆက် အချက် (၁၅)ချက်ကို ရှင်းပြခြင်း၊ စီမံကိန်း စက်ဝန်းအကြောင်းကို ရှင်းပြခြင်းနှင့် အဓိကတာဝန်ရှိသူများနှင့် တာဝန်ဝတ္တရားကိုရှင်းပြပြီး ကျေးရွာ စေတနာ့ဝန်ထမ်း၏တာဝန်များကို ရှင်းပြပြီး ကျေးရွာ စေတနာ့ဝန်ထမ်းကိုပြန်လည် အတည်ပြုခဲ့ပါသည်။

လူထုစည်းရုံးရေးမှူးမှ PRA Toolsများဖြစ်သော-

၁။အရင်းအမြစ်ပြမြေပုံ

၂။ဥစ္စာနေကြွယ်ဝမှုပြဇယား

၃။အရင်းအမြစ်သုံးစွဲမှုနှင့်ထိန်းချုပ်မှုပြဇယား

၄။ရာသီခွင်ပြဇယား

၅။ပင့်ကူအိမ်သုံးသပ်ခြင်း

၆။အဖွဲ့အစည်းချိတ်ဆက်မှုပြဇယားတို့ကို ပြန်လည်ဆွေးနွေးအတည်ပြုခဲ့ပါသည်။ ပထမအကြိမ်ကျေးရွာ အစည်းအဝေးကို ညနေ(၅:၀၀)နာရီတိတိတွင် ရုတ်သိမ်းခဲ့ပါသည်။

မှတ်တမ်းတင်သူ - ဒေါ်ရီတာ (လူထုစည်းရုံးရေးမှူး)

ဒုတိယအကြိမ်ကျေးရွာအစည်းအဝေး

နေရာ - ဆီးလီဒုန်းကျေးရွာခန်းမဆောင်
ရက်စွဲ - ၃၀.၁၀.၂၀၁၇
အချိန် - နံနက်(၉:၀၀)နာရီတိတိ
တက်ရောက်သူ-ကျား-(၃)၊ မ-(၃၇)= ပေါင်း(၄၀)ဦး

အကြောင်းအရာ။ ။ ဒုတိယအကြိမ်ကျေးရွာအစည်းအဝေးပြုလုပ်ခြင်း။

ဆောင်ရွက်သည့်အုပ်စု၊ ဆီးလီဒုန်းကျေးရွာ ဒုတိယအကြိမ်ကျေးရွာ အစည်းဝေးကို ၃၀.၁၀.၂၀၁၇ရက်နေ့တွင် ကျင်းပပြုလုပ်ခဲ့ပါသည်။ ပထမဦးစွာ ပထမနေ့မှဆွေးနွေးချက်များကို ပြန်လည်သုံးသပ်ခြင်းနှင့် အမျိုးသမီး နှင့်အမျိုးသားများ အုပ်စုအလိုက် ကျေးရွာ၏ အခက်အခဲ/ပြဿနာများကို ဆွေးနွေးခြင်း၊ ကျေးရွာ၏ မျှော်မှန်းချက်များကိုဆွေးနွေးခြင်းနှင့် ကျေးရွာ၏ ဖွံ့ဖြိုးရေးလုပ်ငန်းများ ရွေးချယ်ခြင်း များပြုလုပ်ခဲ့ပါသည်။ ဆက်လက်ပြီး လူထုစည်းရုံးရေးမှူးဒေါ်ရီတာမှ အကျုံးဝင်သော လုပ်ငန်းနှင့် အကျုံးမဝင်သော စီမံကိန်းလုပ်ငန်းခွဲအကြောင်း ရှင်းပြခြင်းနှင့် အကာအကွယ်များအကြောင်းကို ရှင်းပြခဲ့ပါသည်။ ကျေးရွာ၏ ဦးစားပေးလုပ်ငန်းများကို မဲပေးပြီး ရွေးချယ်ခဲ့ပါသည်။ ဆက်လက်ပြီး လူထုစည်းရုံးရေးမှူးဒေါ်ရီတာမှ ကော်မတီများ၏ တာဝန်ဝတရားများကိုရှင်းပြကာ ကျေးရွာဖွံ့ဖြိုးရေးကော်မတီအဖွဲ့ကို ပြန်လည်အတည်ပြုပြီး ဆောင်ရန်အချက်နှင့် ရှောင်ရန်အချက်များကို ရှင်းပြပြီး COCနှင့် HR၂များကို ရေးထိုးပြီးကော်မတီများ မှတ်တမ်းခါတ်ပုံရိုက်ခြင်းဖြစ် အစည်းဝေးကိုနေ့လည်(၁၂:၀၀)နာရီတွင်ပိတ်သိမ်းခဲ့ပါသည်။

မှတ်တမ်းတင်သူ-ဒေါ်ရီတာ (လူထုစည်းရုံးရေးမှူး)

လူထုပူးပေါင်းပါဝင်သော လူမှုဆန်းစစ်/အကဲဖြတ်ခြင်း လုပ်ငန်းစဉ်အကျဉ်းချုပ်

စဉ်	အကြောင်းအရာ	ရက်စွဲ	ဦးတည်အုပ်စု	တက်ရောက်သူများ			အဓိက ဆွေးနွေးချက်များ
				က	မ	ပ	
၁	ကျေးရွာလူမှုရေးပြသယံဇာတပြမြေပုံ (Socila map/ Resources Map)	၂၉.၁၀. ၂၀၁၇	ရပ်မိရက်ဖ၊ ကော်မတီဝင်၊ ကျေးရွာလူထု များ အားလုံး	၁၃	၄၈	၆၁	အိမ်အမျိုးအစားများ၊ အခြေခံအဆောက်အဦများ၊ လုပ်ငန်းဆက်သွယ်ရေးအခြေ အနေ၊ လယ်ယာမြေများ၊ ရေထွက်ပေါက်၊ ရေလှောင် ကန်၊ သစ်တောများ
၂	လူမှုစီးပွားအဆင့် သတ်မှတ်ခြင်း (Wealth Ranking)	၂၉.၁၀. ၂၀၁၇	ချမ်းသာ၊ အလယ်အလတ်၊ နွမ်းပါး၊	၁၃	၄၈	၆၁	ကျေးရွာလူမှုစီးပွားရေးကို အုပ်စုများခွဲခြားသတ်မှတ်နိုင် ရေးအတွက်အခြေခံနှုန်းများ သတ်မှတ်ရန် အများလူထု သဘောတူသတ်မှတ်ခြင်း
၃	ကျား/မရေးရာ ကဏ္ဍ (Access Mapping)	၂၉.၁၀. ၂၀၁၇	ကျေးရွာအတွင်းရှိ အမျိုးသားနှင့် အမျိုးသမီးများ	၁၃	၄၈	၆၁	ကျေးရွာအတွင်းရှိအရင်းအမြစ်၊ ပိုင်ဆိုင်မှု၊ အခြေခံအဆောက်အ ဦး စသောလုပ်ငန်းများကို ဘယ်သူတွေက အသုံးပြု၊ ထိမ်းချုပ်နေသလဲဆိုတာကို ဆွေးနွေးမှုများ ပြုလုပ်ခြင်း
၄	ပင့်ကူအိမ် ကွန်ယက် (Spider Web)	၂၉.၁၀. ၂၀၁၇	အမျိုးသားများနှင့် အမျိုးသမီးများ၊ ကျေးရွာလူထု	၁၃	၄၈	၆၁	အမျိုးသားများနှင့်အမျိုးသမီးများ တန်းတူအခွင့်အရေးရရှိမှုနှင့် မရရှိ သည့် အကြောင်းအရင်းများ
၅	အဖွဲ့အစည်း ချိတ်ဆက်ပုံ (Venn Diagram)	၂၉.၁၀. ၂၀၁၇	ကျေးရွာအုပ်ချုပ် ရေးအဖွဲ့ ကျေးရွာ စီထောက်အဖွဲ့၊ ကျေးရွာလူထု	၁၃	၄၈	၆၁	ကျေးရွာအတွင်းရှိ အဖွဲ့အစည်း များနှင့် မည်သို့သောလုပ်ငန်းများ အတွက် မည်သည့်အဖွဲ့များ ချိတ်ဆက်လုပ်ကိုင်မှုရှိခြင်း
၆	ရာသီခွင်ပြ ပြက္ခဒိန် (Seasonal Calender)	၂၉.၁၀. ၂၀၁၇	ကော်မတီဝင်များ၊ အမျိုးသမီး/သား ဆင်းရဲနွမ်းပါးသူ	၁၃	၄၈	၆၁	စိုက်ပျိုးရိတ်သိမ်းကာလ (တောင် ယာ၊လယ်ယာ)၊ စီးပွားရေး/ငွေရှာ (အရောင်းအဝယ်)၊ ပွဲတော်ချိန်၊ မိုးများကာလ၊ ကျန်းမာရေးဆိုး ကာလ၊ ဝင်ငွေအကောင်းဆုံး ကာလ၊ အလုပ်ပါးကာလ၊ ရေရှားကာလ

ဆီးလီဒန်းကျေးရွာ | ဆောင်ရွက်သောကျေးရွာအုပ်စု

ကျေးရွာဖွံ့ဖြိုးရေးအစီအစဉ်

စဉ်	အကြောင်းအရာ	ရက်စွဲ	ဦးတည်အုပ်စု	တက်ရောက်သူများ			အဓိက ဆွေးနွေးချက်များ
				က	မ	ပ	
၇	အခက်အခဲ/ပြဿနာ (Problem)	၃၀.၁၀. ၂၀၁၈	အမျိုးသမီး/သား၊ လူထုအားလုံး	၃	၃၇	၄၀	ငွေကြေးအရင်းအနှီးမရှိ၊ လမ်းပန်းဆက်သွယ်ရေး၊ မီးလင်းရေး ရေလုံလောက်မှုမရှိ ဖုန်းဆက်သွယ်ရေး၊ ကျန်းမာရေး၊ ပညာရေး၊ စီးပွားရေး၊ စည်းလုံးခြင်းမရှိ။
၈	ကျေးရွာ၏(၄)နှစ်စာ မျှော်မှန်းချက်များ (Village visions)	၃၀.၁၀. ၂၀၁၈	ကျေးရွာလူထု အားလုံး	၃	၃၇	၄၀	စီးပွားရေးပိုမိုကောင်းမွန်လာရန်၊ ပညာရေး၊ လူမှုရေး၊ ကျန်းမာရေး၊ ဘာသာရေး ပိုမိုကောင်းမွန်လာ၊ ကျေးရွာစည်းလုံးခြင်း ပိုမိုကောင်းမွန်လာ၊ စားဝတ်နေရေးပိုမိုအဆင်ပြေလာ
၉	ကျေးရွာဖွံ့ဖြိုးရေး လုပ်ငန်းစဉ်များ (Village Approve Vision)	၃၀.၁၀. ၂၀၁၈	ရွာလူထု အားလုံး	၃	၃၇	၄၀	လမ်း(ကတ္တရာ)၊ မီး(လျှပ်စစ်မီး)၊ ခန်းမဆောင်၊ ရေလှောင်ကန်၊ ရေငုတ်/ပိုက်၊ စာသင်ကျောင်း တိုးချဲ့
၁၀	ကျေးရွာဦးစားပေး လုပ်ငန်းစဉ်များ (Village Object Vision)	၃၀.၁၀. ၂၀၁၈	ရွာလူထု အားလုံး	၃	၃၇	၄၀	ကျေးရွာဖွံ့ဖြိုးရေးလုပ်ငန်းစဉ် အဆင့် သတ်မှတ်ခြင်း၊ တိုင်းတာခြင်း၊ ခန့်မှန်းကုန်ကျငွေ တွက်ချက်ခြင်း၊ အကျိုးခံစားခွင့် ရှိသူလူဦးရေ
၁၁	ကျေးရွာသမိုင်း အကျဉ်းချုပ် (Village History)	၂၉.၁၀. ၂၀၁၇	အမျိုးသမီး/သား၊ လူထုအားလုံး	၁၃	၄၈	၆၁	ကျေးရွာစတင် တည်ထောင်သည့် ခုနှစ်၊ အိမ်ခြေ၊ လူဦးရေ၊ လူမျိုး၊ ဘာသာစသော ကျေးရွာသမိုင်း အချက်အလက် အဆင့်ဆင့်များ ကို ဖော်ထုတ်ခြင်း