

ပြည်ထောင်စုသမ္မတ မြန်မာနိုင်ငံတော်အစိုးရ  
စိုက်ပျိုးရေး၊ မွေးမြူရေးနှင့် ဆည်မြောင်းဝန်ကြီးဌာန  
(ကျေးလက်ဒေသဖွံ့ဖြိုးတိုးတက်ရေးဦးစီးဌာန)



လူထုပတ်ဝန်းကျင်ဖွံ့ဖြိုးရေးအဖွဲ့၊ ဒီးမော့ဆိုမြို့နယ်  
National Community Driven Development Project  
NCDDP

# ကျေးရွာဖွံ့ဖြိုးရေးအစီအစဉ်



ဆော်ပထန်ကျေးရွာ၊ ဆောင်ဒူလာကျေးရွာအုပ်စု

ဒီးမော့ဆိုမြို့နယ်

၂၀၁၈ ခုနှစ်



ကျေးရွာဖွံ့ဖြိုးရေးအစီအစဉ်  
ဆော်ပထန်ကျေးရွာ၊ ဆောင်ဒူလာကျေးရွာအုပ်စု

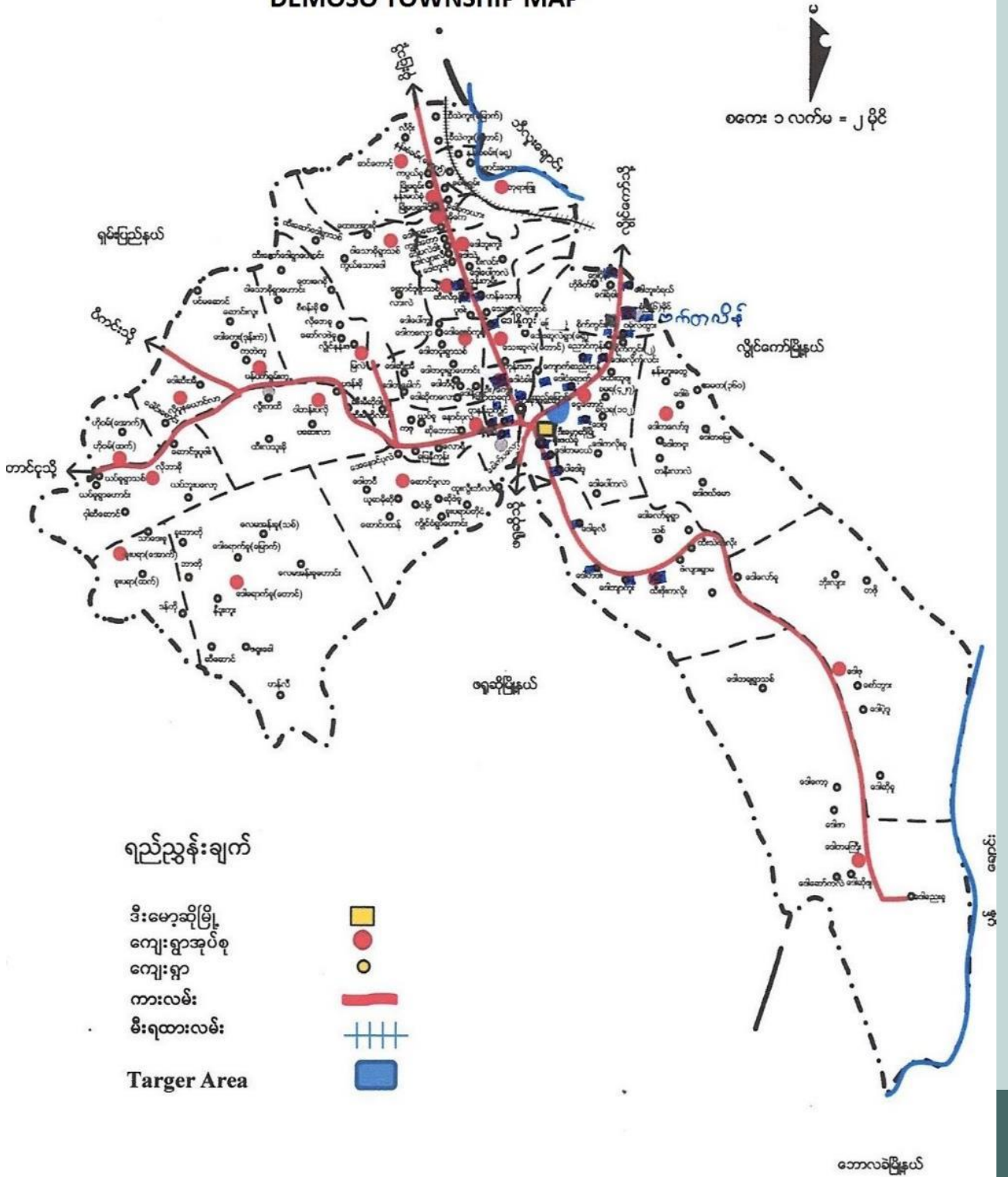
မာတိကာ

ဒီးမော့ဆိုမြို့နယ် အခြေပြမြေပုံ.....	၁
ကျေးရွာအုပ်စုမြေပုံ.....	၂
ကျေးရွာအုပ်စုတွင်ပါဝင်သောကျေးရွာများစာရင်း.....	၃
ကျေးရွာလူမှုရေးအရင်းနှင့်အမြစ်ပြမြေပုံ .....	၄
လူမှုရေးနှင့် အရင်းအမြစ်ပြမြေပုံ သုံးသပ်ချက်.....	၅
ကျေးရွာသမိုင်းအကျဉ်းချုပ်.....	၆
ဥစ္စာနေ ကြွယ်ဝမှု အဆင့်သတ်မှတ်ခြင်း.....	၈
ဥစ္စာနေကြွယ်ဝမှုအဆင့်သတ်မှတ်ခြင်း သုံးသပ်ချက်.....	၉
ကျား/မ ပင့်ကူအိမ် .....	၁၀
ကျား/မ ပင့်ကူအိမ် သုံးသပ်ချက်.....	၁၁
အဖွဲ့အစည်းချိတ်ဆက်မှုပြ မြေပုံ .....	၁၂
အဖွဲ့အစည်းချိတ်ဆက်မှုပြမြေပုံ သုံးသပ်ချက် .....	၁၃
ရာသီခွင်ပြ ပြက္ခဒိန်.....	၁၄
ရာသီခွင်ပြ ပြက္ခဒိန်သုံးသပ်ချက်.....	၁၅
ကျေးရွာစီမံကိန်းအထောက်အကူပြုကော်မတီဝင်များ စာရင်း.....	၁၆
ကျေးရွာဖွံ့ဖြိုးရေးအစီအစဉ်ဆောင်ရွက်မှု မှတ်တမ်းဓာတ်ပုံများ.....	၁၇
ပုံစံ - ၁။ ကျေးရွာ အခြေခံအချက်အလက်များ (PC-၁).....	၁၈
ပုံစံ - ၂။ စီမံကိန်းစက်ဝန်း အချိန်ဇယား (PC-၂) .....	၂၁
ပုံစံ - ၃။ ကျေးရွာဖွံ့ဖြိုးရေးဦးစားပေးအစီအစဉ် (PC-၃).....	၂၂
နောက်ဆက်တွဲ)၄(၊ ခြားနားသောအပိုင်းများအတွက် ဦးစားပေးဖွံ့ဖြိုးရေးလုပ်ငန်းစဉ်များ .....	၂၄
ကျေးရွာအစည်းအဝေးမှတ်တမ်းများ.....	၂၅
လူထုပူးပေါင်းပါဝင်သော လူမှုဆန်းစစ်/အကဲဖြတ်ခြင်း လုပ်ငန်းစဉ်အကျဉ်းချုပ် .....	၂၇



# ဒီးမော့ဆိုမြို့နယ် အခြေပြမြေပုံ

DEMOSO TOWNSHIP MAP

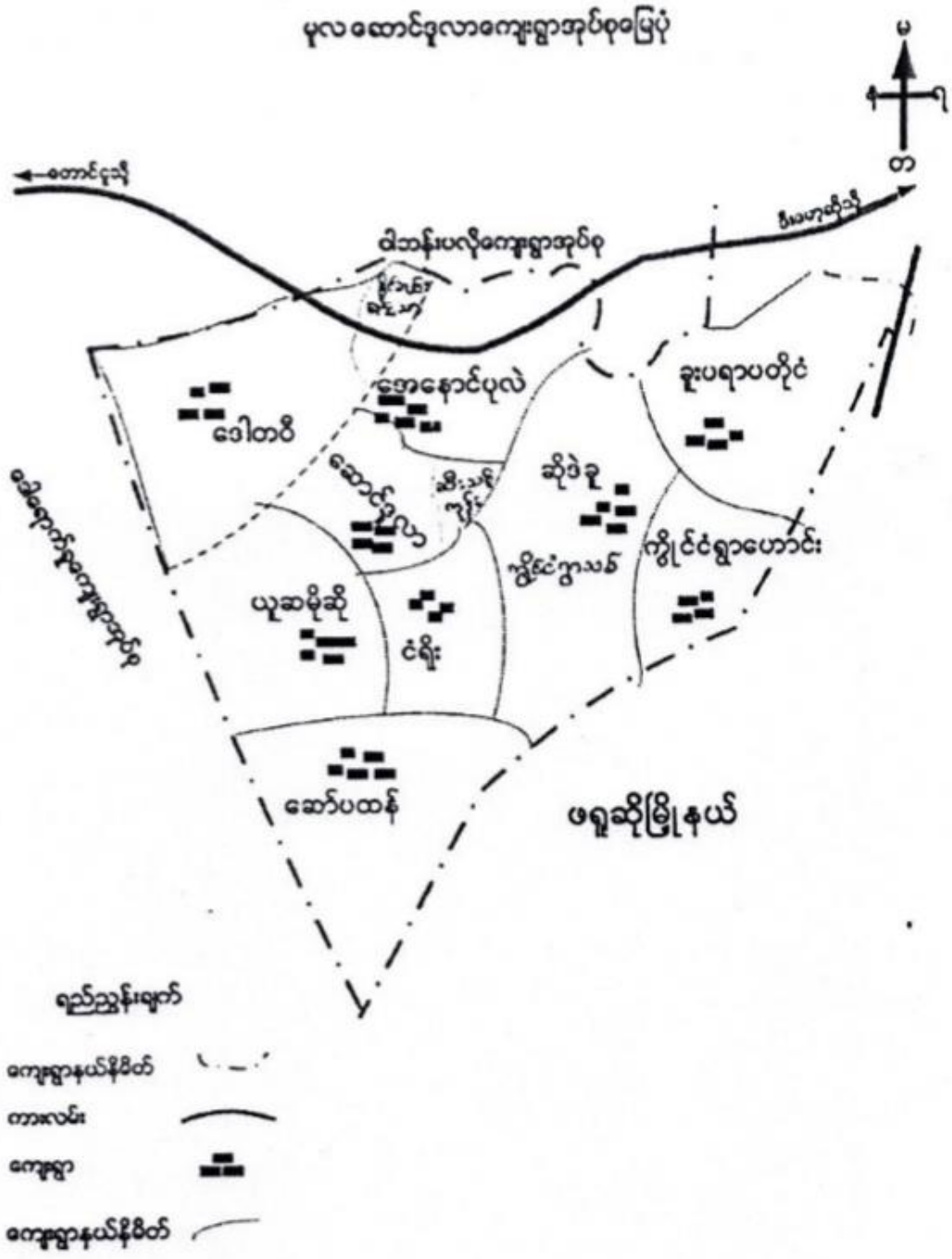


ဆော်ပထန်ကျေးရွာ၊ ဆောင်ဒူးလာကျေးရွာအုပ်စု

ကျေးရွာဖွံ့ဖြိုးရေးအစီအစဉ်



# ကျေးရွာအုပ်စုမြေပုံ



ကျေးရွာဖွံ့ဖြိုးရေးအစီအစဉ် ဆော်ပထန်ကျေးရွာ၊ ဆောင်ရွက်ရေးကျေးရွာအုပ်စု



## ကျေးရွာအုပ်စုတွင်ပါဝင်သောကျေးရွာများစာရင်း

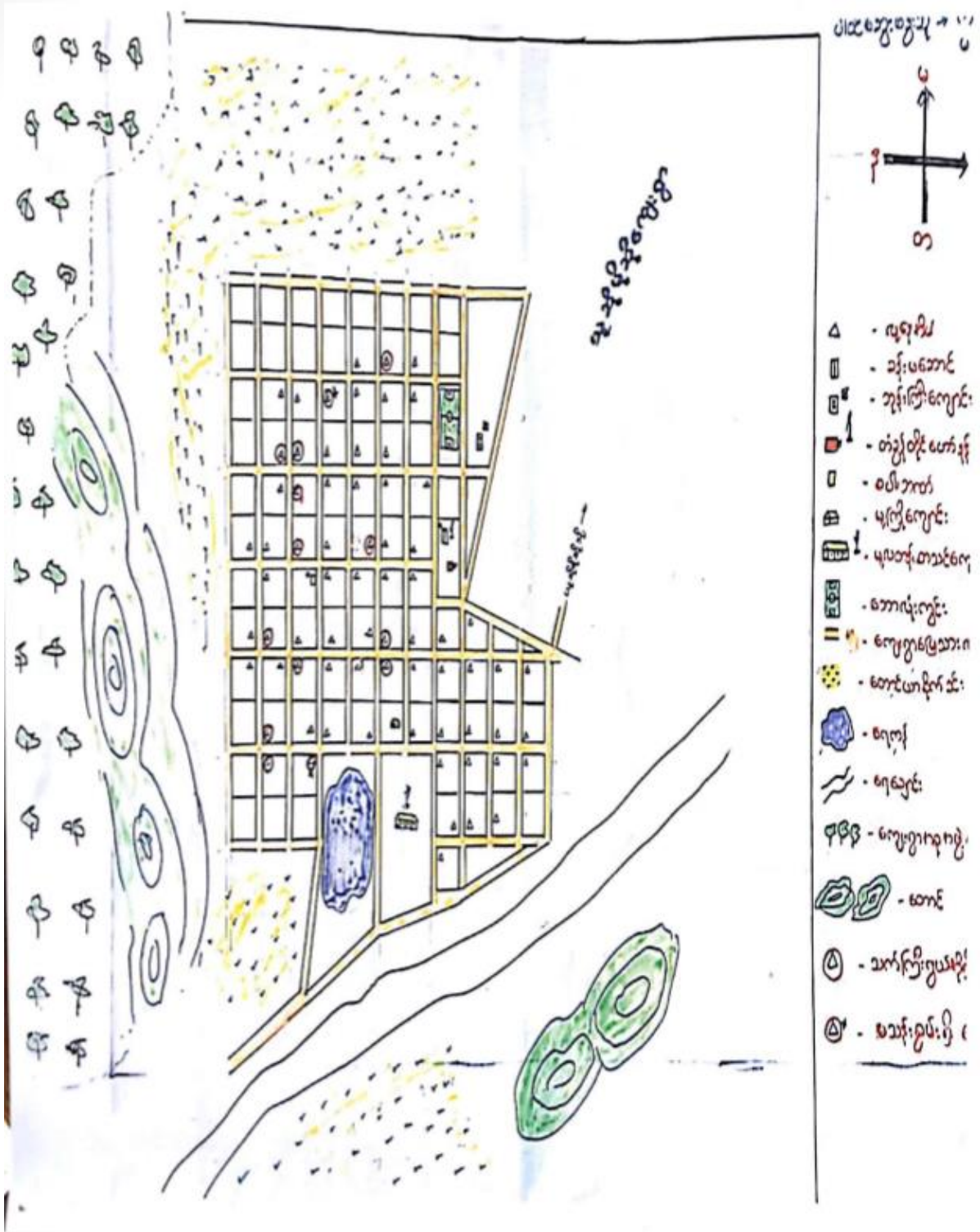
စဉ်	ကျေးရွာအမည်	အိမ်ခြေ	လူဦးရေ		
			ကျား	မ	ပေါင်း
၁	ဆောင်ဒူလာ	၇၁	၂၅၀	၂၁၀	၄၆၀
၂	ယုဆမိုဆို	၈၇	၂၉၇	၃၁၅	၆၁၂
၃	ဆော်ပထန်	၆၄	၁၈၂	၁၈၁	၃၆၃
၄	ငံရိုး	၆၅	၁၉၉	၁၈၄	၃၈၃
၅	ကျိုင်းငံရွာဟောင်း	၉၀	၂၇၀	၂၅၅	၅၂၅
၆	ကျိုင်းငံရွာသစ်	၆၈	၁၉၆	၁၉၈	၂၉၄
၇	ဆိုဒဲခူ	၄၆	၁၈၉	၁၃၃	၃၂၂
၈	ခူးပရာပတိုင်	၁၄၇	၃၈၂	၃၉၈	၇၈၄
၉	အေနောင်ပုလဲ	၄၉	၄၉၈	၂၁၀	၇၀၈
၁၀	ဆီးသင်ကုန်း	၃၉	၅၃	၅၆	၁၀၉
၁၁	ဒိုင်းလင်းအေးသာ	၂၅	၆၅	၅၃	၁၁၈
၁၂	ဒေါ်တင်	၅၇	၁၃၆	၁၃၇	၂၇၃



# ကျေးရွာလူမှုရေးအရင်းနှင့်အမြစ်ပြမြေပုံ

ဆော်ပထန်ကျေးရွာ၊ ဆောင်ဒုလာကျေးရွာအုပ်စု

ကျေးရွာဖွံ့ဖြိုးရေးအစီအစဉ်





# လူမှုရေးနှင့် အရင်အမြစ်ပြမြေပုံ သုံးသပ်ချက်

ဆော်ပထန်ကျေးရွာသည် အိမ်ခြေ(၈၉)အိမ်ဖြင့် တည်ရှိပြီး ကျေးရွာနှင့် ယူဆမိဆို ကျေးရွာ တို့ရွာချင်းထိစပ်နေပြီး ရွာချင်းဆက်မြေသားလမ်းမကြီး(၁)လမ်းတည်ရှိနေပါသည်။ ကျေးရွာ၏ နောက်ဘက်တွင် ကျေးရွာပိုင်သစ်တော၊ တောင်တန်းကျောက်ဆောင်နှင့် တောင်ယာခင်းများစသည့် ကျေးရွာအရင်းအမြစ်များကိုပိုင်ဆိုင်ထားပြီး ထိုအရင်းအမြစ်များအားဖြင့် ကျေးရွာသူရွာသားများ အိမ်တည်ဆောက်ခြင်း၊ လမ်းပြုပြင်ခြင်း၊ ကျေးရွာပိုင်အဆောက်အဦများတည်ဆောက်ခြင်းနှင့် ကျောက်ထုတ်ခြင်း၊ တောင်ယာခင်းစိုက်ပျိုးခြင်းစသည်တို့ကိုအသုံးပြုကြပါသည်။ ကျေးရွာ၏ အပြင်အရှေ့ဘက်တွင် လယ်ယာများရှိပြီး ထိုလယ်ယာများမှ ကျေးရွာသူရွာသားများစပါးစိုက်ပျိုးခြင်းဖြင့် စားဝတ်နေရေးအတွက် လုပ်ကိုင်နေကြပါသည်။ ကျေးရွာ၏ တောင်ဘက်တွင် ငံရိုးကျေးရွာ၊ မြောက်ဘက်တွင် ယူဆမိဆိုကျေးရွာတို့နှင့် ကျေးရွာချင်းထိစပ်လျက်ရှိပြီး မြေသားလမ်းဖြင့် ဆက်သွယ်နေကြပါသဖြင့် မိုးရာသီကာတွင် လမ်းပန်းဆက်သွယ်ရေးခက်ခဲပြီး သွားလာရေးအဆင်မပြေသော ကျေးရွာတစ်ရွာဖြစ်ပါသည်။ ဆော်ပထန်ကျေးရွာတွင် နွေရာသီကာလတွင် အခြားအိုင်ဂျီအိုမှထောက်ပံ့တည်သော ပေးခဲ့သော မိုးရေလှောင်ကန်များနှင့် အစိုးရမှရသွယ်ယူခြင်းများဆောင်ရွက်ပေးနေသဖြင့် ရေလုံလောက်စွာ သုံးစွဲခွင့်ရသော ကျေးရွာတစ်ရွာဖြစ်ပါသည်။ ထိုကျေးရွာရှိ လူမှုရေးနှင့် အရင်းအမြစ်များ၊ ကျေးရွာ၏ တည်ရှိနေပုံနှင့် ကျေးရွာ၏ ဖွံ့ဖြိုးရန်လိုအပ်ချက်များကို ပိုမိုသိရှိလာနိုင်ပါသည်။

- ပါဝင်ဆွေးနွေးသူ - ကျား ( ၂၄ ) ဦး ၊ မ ( ၂၅ ) ဦး
- ဦးဆောင်ဆွေးနွေးသူ - ဦးစောဆာကပြုထူး ( လူထုစည်းရုံးရေးမှူး )

ဆော်ပထန်ကျေးရွာ၊ ဆောင်ဒူးလာကျေးရွာအုပ်စု  
ကျေးရွာဖွံ့ဖြိုးရေးအစီအစဉ်

**ကျေးရွာ၏ ဧကန်စံ သမိုင်း**

ဆော်ပထန်ကျေးရွာသည် ဆာခလီတောင်ကျေးရွာမှ ဆော်ပထန်ကျေးရွာသို့ (၁၉၅၉)ခုနှစ်တွင် (၇)အိမ်ထောင်စုမှ စတင်အခြေချနေထိုင်ခဲ့ပါသည်။

ဆာခလီတောင်ရွာမှ ပြောင်းရွှေ့ခြင်းအကြောင်းအရင်းမှာ တောင်ပေါ်ဒေသဖြစ်ခြင်း၊ ရေရှားပါးခြင်း၊ ပညာရေး၊ ကုန်းမာရေး၊ စီးပွားရေး၊ ဘေးပတ်ဝန်းကျင်ရွာနှင့်ဆက်သွယ်ခြင်း စသည့်အခက်အခဲအမျိုးမျိုးကြောင့် ဖြစ်သည်။

ဆော်ပထန်ကျေးရွာနေထိုင်သောကာလ၌ မိုးခေါင်ရေရှား၊ ပြည်တွင်းစစ်ဒဏ်၊ ကပ်ရောဂါနှင့် အခြားရောဂါအမျိုးမျိုးခံရကာ ကျော်လွှားဖြတ်သန်းနေထိုင်လာပါသည်။ စားဝတ်နေရေးမှာ ရွာလုံးကျွတ် လယ်ဧက (၅၀)ခန့်သာ ရှိပြီး အများအားဖြင့် တောင်ယာလုပ်ကိုင်အသက်မွေးဝမ်းကြောင်းဖြစ်ရာ ဖူလုံမှုနည်းပါးပါသည်။

ယခုလက်ရှိ (၂၀၁၆)ခုနှစ်တွင် အိမ်ခြေ(၇၀)လုံး လူဦးရေ ကျား(၁၉၀)+မ(၁၆၁)ဦး စုစုပေါင်း (၃၅၁)ဦး ရှိပါသည်။

ဆော်ပထန်ကျေးရွာ၏ ပညာရေးနှင့်စပ်လျဉ်း၍ အခြေခံပညာမူလတန်းကျောင်းနှင့် မူကြိုကျောင်း ဟူ၍ရှိပြီး မူလတန်းကျောင်းမှာ(၁၉၉၁)ခုနှစ်မှာ ကိုယ်ထူကိုယ်ထကျောင်းကို ဝါးထရုံအင်ဖတ်မိုးဖြင့် စတင်တည်ဆောက်ခဲ့ပြီး (၁၉၉၄)ခုနှစ်၊ အစိုးရကျောင်းအဖြစ် အသိအမှတ်ပြုပေးပါသည်။ ဆရာ/မတို့သည် ကျောင်းသားမိဘ အိမ်တွင်နေထိုင်၍ စာသင်ရပါသည်။ (၁၉၉၁)ခုနှစ်တွင် အလျား ပေ(၆၀) အနံ (၂၄)ပေ အုတ်ညှပ်သွပ်မိုး ထက် ဆောက်ခဲ့ပါသည်။ သို့သော် သစ်နုသစ်ပျောနှင့်တည်ဆောက်သဖြင့် ချစားပျက်စီးရာ (၂၀၁၀-၁၁)ခုနှစ်တွင် အလျား ပေ(၁၀၀) အနံ ပေ(၃၀) အုတ်ညှပ်သွပ်မိုးတစ်ဆောင်ထပ်မံဆောက်လုပ်ခဲ့ပါသည်။

ယခုလက်ရှိ ဆရာ/မတို့သည် ယခင်အသုံးပြုခဲ့သော စာသင်ကျောင်းဟောင်းတွင် နေထိုင်လျက် ရှိပြီး ချစားဆွေးမြေ့ပြီး ဖြစ်သောကြောင့် ရာသီဥတုဒဏ်မခံနိုင်သည့်အတွက် ဆရာ/မတို့အပေါ်အချိန်မရွေး အန္တရာယ်ကျရောက်နိုင်ပါသည်။ ဤသို့ဖြင့် ဆရာ/မတို့၏နေအိမ်သည် အတည်တကျဆောက်လုပ်ခြင်းမရှိသေးပါ။ ကျောင်းသူ/သားတွင်လည်း ညစာဖတ်ခိုင်းနေရာမရှိသည့်အတွက် စာဖတ်အားနည်းလာပြီး ပညာရေးနောက်ကျ သည်အထိ တွေ့ကြုံနေရပါသည်။

ဆော်ပထန်ကျေးရွာ၊ ဆောင်ဒုလ္လာကျေးရွာအုပ်စု  
ကျေးရွာဖွံ့ဖြိုးရေးအစီအစဉ်



### စီမံကိန်း အခကြောင်းအရင်း

ဆော်ပထန်ကျေးရွာသည် ပညာရေးကဏ္ဍတွင် မူလတန်းကျောင်း(၁)ကျောင်းရှိပါသည်။ကျောင်းတွင် သူငယ်တန်းမှစတုတ္ထတန်းအထိရှိပြီး ကျောင်းသား/သူဦးရေမှာ (၆၁)ဦးရှိပါသည်။ဆရာ/မဝန်ထမ်းဦးရေမှာ (၆)ဦး ရှိပါသည်။

ဆရာ/မများသည် စာသင်ကျောင်းအဟောင်းမှာသာ နေထိုင်ကြရပါသည်။စာသင်ဆောင်အဟောင်းမှာ သစ်နုသစ်ပျော့များဖြင့် ဆောက်လုပ်ထားသည့်အတွက် ဆွေးမြေ့နေပြီဖြစ်သောကြောင့် ဆရာ/မများအတွက် အန္တရာယ်နှင့်တွေ့ကြုံနိုင်ပါသည်။

ဆော်ပထန်ကျေးရွာသည် အခြားရွာနှင့်ချိတ်ဆက်ထားသော လမ်းမှာလည်း ကျောက်ခင်းလမ်းမရှိသေးရာ မြေသားလမ်းဖြင့်သာ သွားလာအသုံးပြုကြရပါသည်။မိုးရွာသည့်အခါ ရပ်ဝေးတွင်နေထိုင်သော ဆရာ/မ တို့သည် ကျောင်းသို့အချိန်မီမရောက်ရှိနိုင်သဖြင့် စာသင်ချိန်ပြည့်မီမနည်းပါးသောကြောင့် ကျောင်းသူ/ကျောင်းသားများအတွက် စာသင်ချိန်နောက်ကျခြင်းမျိုးနှင့် ကြုံတွေ့ရပါသည်။

ကျေးရွာတွင်နေထိုင်သည့် ကလေးသူငယ်များ စာဖတ်ဝိုင်းနေရာမရှိပါသဖြင့် ပညာရေးနောက်ကျကျန်ရစ်နေပါသည်။ကျေးရွာအတွင်းနေထိုင်သောသူသည် စာတတ်ပေတတ်နည်းပါးမှုကြောင့် ကျေးရွာဖွံ့ဖြိုးရေးလုပ်ငန်းမှာလည်း အောက်ကျနောက်ကျဖြစ်နေရပါသည်။စာသင်ကျောင်းတွင် တာဝန်ကျ ဆရာ/မများအတွက် လုံခြုံစိတ်ချသောနေရာမရှိပါသဖြင့် လုံခြုံစိတ်ချခိုင်ခံ့သော ပညာရေးဝန်ထမ်းအိမ်ရာနှင့်ကလေးများညစာဖတ်ဝိုင်းနေရာကို ပူးတွဲ၍ ဆောက်လုပ်ခြင်းဖြစ်ပါသည်။

ဥစ္စာဓန ကြွယ်ဝမှု အဆင့်သတ်မှတ်ခြင်း

အုပ်စု - ဆောင်ရွက်  
 ကျေးဇူး - ဆောင်ပေး  
 Date - 6.12.2016

ဥစ္စာဓန ကြွယ်ဝမှု အဆင့်

ဝါးစွာစွမ်းစွမ်း နှု  
 ကျား - 24 နှစ်  
 မ - 25 နှစ်

အဆင့်	ဝိသတ် မှတ်ချက်	အိမ်ထောင်စု အရက်စွမ်း	ရာခိုင်နှုန်း
A	ထောက်ပံ့မှု၊ ဝယ် (၂၀၀)၊ ဝိုင်း အိမ်၊ နှား (၁၀၀၀၀ ကထိက)၊ ယာခင်း (၅၀၀၀ ကထိက)၊ ချိန်ကပ်၊ ဖုန်း၊ ဝါးစွမ်း	၇	၄%
B	ထောက်ပံ့မှု၊ ဖွင့်ထောင်အိမ်၊ ဝယ် (၂၀၀)၊ ယာခင်း (၄၀၀)၊ ချိန်ကပ်၊ ဖုန်း၊	၁၅	၂၁%
D	ဝါး ထုတ်အိမ်၊ ယာခင်း (၂၀၀၀ ကထိက)၊ ကျပ်ဖုန်း	၅	၇%
C	ဖွင့်ထောင် အိမ်၊ ယာခင်း (၃၀၀)၊ ဖုန်း	၄၈	၆၈%

ကျေးဇူးဖွံ့ဖြိုးရေးအစီအစဉ် ဆောင်ရွက်ပေးရန်ကျေးဇူးပြုပါ။ ဆောင်ရွက်ပေးရန်အတွက်ကျေးဇူးပြုပါ။

ဥစ္စာဓနကြွယ်ဝမှုအဆင့်သတ်မှတ်ခြင်း သုံးသပ်ချက်

ဆော်ပထန်ကျေးရွာတွင် အိမ်ခြေ(၈၉)အိမ်ခြေရှိသည့်အနက် အိမ်ခြေ(၃)အိမ်ထောင်စုမှာ အဆင့်(အေ)၊အိမ်ထောင်စု(၆၅)စုမှာအဆင့်(ဘီ)နှင့်အိမ်ထောင်စု(၂၀)အိမ်ထောင်စုမှာအဆင့်(စီ) ဟုပိုင်ဆိုင်မှုအဆင့်များကိုအသီးသီးသတ်မှတ်ကြပါသည်။မပြေလည်သောအုပ်စုကိုအဆင့်(အေ) ဟုသတ်မှတ်ပြီး မိမိတို့ပိုင်ဆိုင်မှုမှာ ထော်လာဂျီ၊လယ်(၃)ဧကအထက်၊ ယာ(၃)ဧက၊ ဆိုင်ကယ်၊ တိုက်အိမ်(၂)ထပ်၊ကားစသည်တို့ဖြင့်သတ်မှတ်ထားပါသည်။အကြောင်းထိုအိမ်ထောင်စုများ သည်စီးပွားရေးပိုမိုလုပ်ကိုင်နိုင်ခြင်း၊လယ်ယာပိုင်ဆိုင်မှုပိုများနေသဖြင့်စားဝတ်နေရေးပိုမို အဆင်ပြေနေပြီးအခြားစီးပွားရေးအတွက်ပိုမိုလုပ်ကိုင်နိုင်ခြင်းဖြစ်သည်။အလည်အလတ်အုပ်စု ကို အဆင့်(ဘီ)သတ်မှတ်ထားပြီး ထိုအုပ်စု၏ပိုင်ဆိုင်မှုမှာ လယ်၊ယာ၊ ဆိုင်ကယ်၊ဝက်၊ ပျဉ်ထောင်အိမ်စသည်တို့ဖြင့်သတ်မှတ်ထားပါသည်။ အကြောင်းမှာ ထိုအုပ်စုများသည် မိမိတို့ရဲ့ လယ်ယာများကိုစိုက်ပျိုးခြင်းဖြင့် စားဝတ်နေရေးအတွက် လုပ်ကိုင်နေကြသည်။ အခြားသောဝင်များအနေဖြင့်တစ်ပိုင်တစ်နိုင်စီးပွားရေးကုန်ဆိုင်အသေးစားများ၊နေစားလုပ်သား၊ ချောင်ရွက်ခြင်း၊တောင်ယာစိုက်ပျိုးခြင်းမှရရှိလာသည့်အသီးအနှံများကိုအနည်းငယ်ရောင်းခြင်း ဖြင့်စားဝတ်နေရေးကိုဖြေရှင်းနေရသည်ဟုသုံးသပ်ရပါသည်။မပြေလည်သောအုပ်စုကိုအဆင့်(စီ) ဟုသတ်မှတ်ထားပြီးထိုအုပ်စု၏ပိုင်ဆိုင်မှုမှာဝါးထံရံအိမ်ဖြင့်သာတည်ရှိနေသည်ကိုသုံးသပ်ထား ပါသည်။ ထိုအုပ်စုများသည် မိမိတို့စားဝတ်နေရေးအတွက် တောင်ယာများကို အသီးအနှံစိုက်ပျိုးခြင်းဖြင့် အသက်မွေးပြုကြသည်။ ထိုအုပ်စုများသည် အများအားဖြင့် နေစားအလုပ်ဖြစ်သော ပေါင်းရှင်းခြင်း၊စပါးစိုက်ခြင်း၊စပါးရိုက်ခြင်းစသည့်ကျပန်းအလုပ်များကို လုပ်နေခြင်းဖြင့် ဝင်ငွေများကိုရှာနေကြပါသည်။ ထိုအုပ်စုများသည် စီးပွားရေးအတွက် အရင်းအနှီးမရှိသည့်အတွက်အခြားဝင်ငွေရရှိမှုနည်းပါးနေသည်ကိုတွေ့ရပါသည်။နွေရာသီကာ လတွင်အခြားရွာသို့ကျောက်ထုခြင်း၊နေစားဆောက်လုပ်ရေးလုပ်ခြင်းစသည်တို့ဖြင့်ဝင်ငွေများကို ရှာနေကြပါသည်။ မပြေလည်သောအုပ်စုသည် ကျေးရွာတွင်အများစုဖြစ်နေသည်။

ဆော်ပထန်ကျေးရွာ၊ ဆောင်ဒူးလာကျေးရွာအုပ်စု

ကျေးရွာဖွံ့ဖြိုးရေးအစီအစဉ်

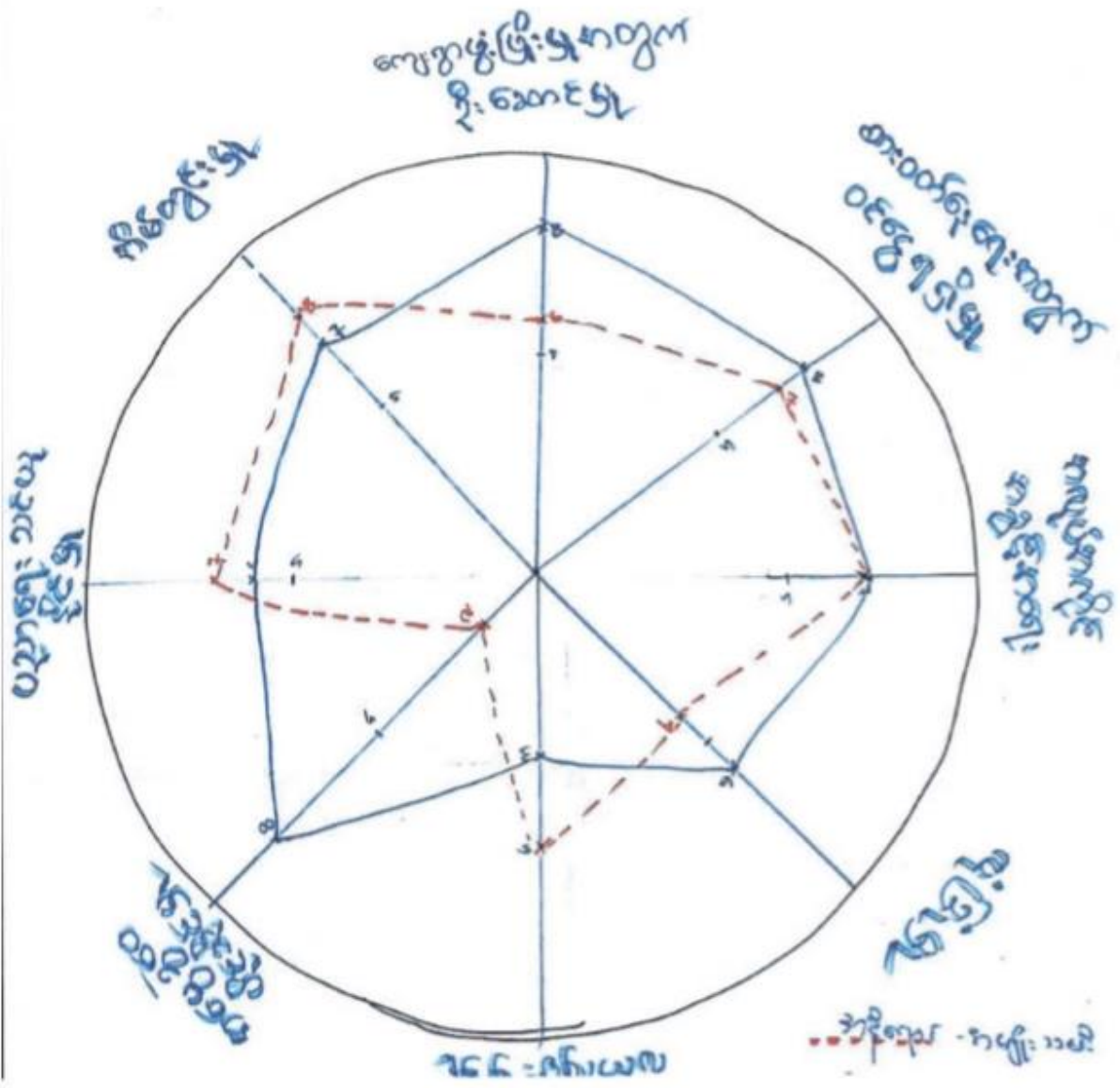


# ပင့်ကူအိမ်သုံးသပ်ခြင်း

ကျေးရွာအုပ်စု - ဆောင်ဒူးလာ  
 ကျေးရွာ - ဆောင်ပထန်  
 ရက်စွဲ - 6.12.2016

ဝါဝင်ဆွဲတွဲသူ  
 ၁ - ၂၅  
 ၂ - ၂၆

ကျေးရွာဖွံ့ဖြိုးရေးအစီအစဉ် ဆောင်ပထန်ကျေးရွာ၊ ဆောင်ဒူးလာကျေးရွာအုပ်စု





ကျား/မ ပင့်ကူအိမ် သုံးသပ်ချက်

ဆော်ပထန်ကျေးရွာ၏ ပူးပေါင်းပါဝင်မှုဆောင်ရွက်မှုအခြေအနေမှာကျေးရွာအစည်းအဝေးတွင် လည်းကောင်း၊ လုပ်အားပေးတွင်လည်းကောင်းအမျိုးသားများနှင့်အမျိုးသမီးများပူးပေါင်းပါဝင်မှု တူညီနေပါသည်။ အကြောင်းမှာကျေးရွာသူရွာသားများသည်မိမိကျေးရွာ၏ ဖွံ့ဖြိုးတိုးတက်ရေး လိုအပ်ချက်များကို အတူတကွဆေးနွေးတိုင်ပင်ကြပြီးအတူတကွဆောင်ရွက်နေကြသည်ကိုတွေ့ ရပါသည်။ သို့သော်အမျိုးသမီးများသည် အမျိုးသားများနည်းတူလုပ်ရမည့်လုပ်ငန်းများကို မလုပ်နိုင်သောကြောင့်ဆုံးဖြတ်ချက်ချရာတွင်လည်းပြတ်ပြတ်သားသားမဆုံးဖြတ်နိုင်ခြင်းစသည့် စိတ်မှနှင့်ကြုံတွေ့နေရပါသည်။ ဤသို့ဖြစ်ပါသောကြောင့်အမျိုးသားများထက်ဆုံးဖြတ်ချက်ချနိုင် မှုမရှိသဖြင့် အမျိုးသားခေါင်းဆောင်မှုနှင့် အမျိုးသမီးခေါင်းဆောင်နိုင်မှုအနေအထားကို နှိုင်းယှဉ်ကြည့်ပါက အမျိုးသမီးများခေါင်းဆောင်နိုင်မှုအားနည်းနေသည်ကိုတွေ့ရှိရပါသည်။ ဆောင်ဒုလ္လာကျေးရွာ၏ပညာတတ်မြောက်မှုအခြေအနေမှာအမျိုးသားနှင့်အမျိုးသမီးများမခွဲခြား တဲပညာရေးကိုစိတ်ဝင်စားမှုပေါ်မူတည်ပြီးသားသမီးများတန်းတူပညာသင်ကြားခွင့်ပေးပါ သည်။ သို့သော်အမျိုးသားများသည်မိသားစုစားဝတ်နေရေးအဆင်ပြေရန်အတွက်ရှေ့ရှူးထားရသော ကြောင့်ပညာရေးပိုင်းကိုစိတ်ဝင်စားနည်းပြီးအချိန်ပေးနိုင်မှုအားနည်းနေပါသည်။ ယူဆမိဆို ကျေးရွာ၏အမွေရပိုင်ခွင့်အခြေအနေမှာရေးအစဉ်အလာအရအမျိုးသားသာအမွေရပိုင်ခွင့်ရှိသည် ဟုယူဆနေသောကြောင့်အမျိုးသားများသည်အမျိုးသမီးများထက်အမွေရပိုင်ခွင့်ပိုမိုရှိနေပါသည်။ ထို့ကြောင့်ပင့်ကူအိမ်သုံးသပ်ချက်မှာ အမျိုးသမီးများအနည်းငယ်သာအမှတ်ရှိနေသည်ကိုတွေ့ ရပါသည်။ အမျိုးသမီးများသည်အမျိုးသားများထက်အိမ်မှုကိစ္စလုပ်ငန်းများဆောင်ရွက်နိုင်ပါ သည်။ အမျိုးသားများသည်အမျိုးသမီးများထက်အိမ်မှုအလုပ်များဆောင်ရွက်နိုင်မှုနည်းခြင်း၏ အကြောင်းရင်းမှာအမျိုးသားများသည်စားဝတ်နေရေးအတွက်အပြင်ထွက်အလုပ်လုပ်ရခြင်း၊ ငွေရှာ ခြင်း၊ ခရီးထွက်ရခြင်းကြောင့် အိမ်မှာအမြဲမနေရခြင်းဖြစ်သည်။ အမျိုးသမီးများရင်ဆိုင်ကြုံတွေ့ ရသောစိန်ခေါ်မှုမှာအိမ်မှုကိစ္စအချိန်ပြည့်အလုပ်လုပ်နေရခြင်း၊ အလုပ်နားချိန်မရှိခြင်း၊ မိမိတာဝန် ကျေပွန်ရန်အတွက်မဖြစ်မနေအလုပ်လုပ်နေရခြင်းဖြစ်သည်။ ထိုသုံးသပ်ချက်ကြည့်ခြင်းဖြင့် အမျိုးသမီးများအနေဖြင့် အိမ်တွင်းမှု ကိစ္စကြောင့်အမျိုးသားနည်းတူ ဝင်ငွေမရရှိခြင်း၊ ကိုယ်ပိုင်ဆုံးဖြတ်ခွင့်အပြည့်အဝမရှိခြင်းစသည်တို့ကိုတွေ့ ရှိရပါသည်ဟု သုံးသပ်ရပါသည်။

ပါဝင်ဆွေးနွေးသူ - ကျား ( ၂၄ ) ဦး ၊ မ ( ၂၅ ) ဦး  
ဦးဆောင်ဆွေးနွေးသူ - ဦးစောဆာကပြုထူး ( လူထုစည်းရုံးရေးမှူး )



အဖွဲ့အစည်းချိတ်ဆက်မှုပြမြေပုံ သုံးသပ်ချက်

ဆော်ပထန်ကျေးရွာအတွင်းတွင်ကျေးရွာအတွင်းတွင်ဖွဲ့စည်းထားသောအဖွဲ့အစည်း နှင့်ပြင်ပအဖွဲ့ . အစည်းချိတ်ဆက်မှုအား ဆွေးနွေးခဲ့ရာတွင်ကျေးရွာအတွင်းတွင်အဖွဲ့ အစည်း(၁၀)ဖွဲ့ . နှင့်ပြင်ပအဖွဲ့ . အစည်း(၄)ဖွဲ့ . ရှိကြောင်း ဆွေးနွေးကြပါသည်။ ကျေးရွာအတွင်းတွင် လှုပ်ရှားမှုအများဆုံးနှင့် ကျေးရွာလူထုနှင့်ထိတွေ့ . မှုအများဆုံးအဖွဲ့ မှာကျေးရွာအုပ်ချုပ်ရေးမှူးအဖွဲ့ဖြစ်ပါသည်။ ထိုအဖွဲ့များသည်ကျေးရွာနှင့်ပတ်သက်ကိစ္စအဝဝဖြစ် သော လူမှုရေး၊ ဘာသာရေး၊ စီးပွားရေး၊ နာရေးနှင့် ကျေးရွာဖွံ့ . ဖြိုးရေး စသည့်ကိစ္စများဖြင့် ချိတ်ဆက်နေခြင်းကြောင့်ဖြစ်ပါသည်။ ကျေးရွာဖွံ့ . ဖြိုးရေးကော်မတီအဖွဲ့ . များသည် ကျေးရွာဖွံ့ ဖြိုးရေးနှင့်ပတ်သက်သောအိုင်ဂျီအိုအဖွဲ့အစည်းများနှင့်ဖွံ့ဖြိုးရေးလုပ်ငန်းဆောင်ရွက်နေသောအ ခြား အဖွဲ့ အစည်းများဖြင့် အများအားဖြင့်ချိတ်ဆက်နေကြပါသည်။ အုပ်ချုပ်ရေးမှူးအဖွဲ့များသည် ပြင်ပမြို့နယ်အုပ်ချုပ်ရေးမှူးတို့မှတစ်ဆင့်ချိတ်ဆက်ပြီးကျေးရွာ၏မီးရရှိရေး၊ ငွေရရှိရေး၊ လမ်းရရှိ ရေးစသည်တို့ဖြင့်ချိတ်ဆက်ပြီး ကျေးရွာတွင်လှုပ်ရှားမှုအများဆုံးအဖွဲ့ . ဖြစ်ပါသည်။ အခြားသောကျန်းမာရေးအဖွဲ့ . မေတ္တာဖော်ဒေးရှင်းအဖွဲ့ . များသည်အုပ်ချုပ်ရေးမှူးအဖွဲ့ . မှတစ်ဆင့် စီမံကိန်းလုပ်ထုံးလုပ်နည်းများအားကျေးရွာလူထုဖြင့်ချိတ်ဆက်ပြီးလုပ်ဆောင်နေကြပါသည်။ ကျေးရွာအတွင်းတွင်ဘာသာရေးမှဖွဲ့စည်းထားသောများသည်သာသာနာခေါင်းဆောင်၏ဦးဆောင် မှုအောက်တွင်သာလှုပ်ရှားကြောင်းတွေ့ရပါသည်။ ထိုအဖွဲ့အစည်းများသည်ကျေးရွာ၏ဘာသာ ငွေ၊ လူမှုရေးနှင့်ကျေးရွာဖွံ့ဖြိုးရေးအတွက်အတူတကွပူးပေါင်းဆောင်ရွက်နေကြပါသည်။

- ပါဝင်ဆွေးနွေးသူ - ကျား ( ၂၄ ) ဦး ၊ မ ( ၂၅ ) ဦး
- ဦးဆောင်ဆွေးနွေးသူ - ဦးစောဆာကပြုထူး ( လူထုစည်းရုံးရေးမှူး )

ဆော်ပထန်ကျေးရွာ၊ ဆောင်ဒူးလာကျေးရွာအုပ်စု  
ကျေးရွာဖွံ့ဖြိုးရေးအစဉ်



ရာသီခွင်ပြ ပြက္ခဒိန်

အိမ်ရာ - ဆောင်ရွက်ရေး  
ကျေးရွာ - ဆောင်ရွက်ရေး  
ရက်စွဲ - 6.12.2016

**ရာသီခွင်ပြပြက္ခဒိန်**

ဆွေးနွေးသူ - ကျေးရွာ  
ပ - 25

အကြောင်းကရာ	အင်္ဂါ	ဗုဒ္ဓဟူး	ဧရာဝတီ	ဗြဟ္မစင်္ကြံ	စနေ	သင်္ဂြိုဟ်	ဂြိုဟ်	ကြေးညောင်	အင်္ဂါ	ဗုဒ္ဓဟူး	ဧရာဝတီ	ဗြဟ္မစင်္ကြံ	စနေ	သင်္ဂြိုဟ်	ဂြိုဟ်	
သောက်ဆိုင်	၁၀	၁၀	၁၀	၁၀	၁၀											၁၀
ပတ်ပတ်ဆိုင်					၁	၂	၃	၄	၅	၆						
ရက်စွဲ																
ဝင်ရောက်သူ				XXXX	XXXX	XXXX	XXXX	XXXX	XXXX	XXXX	XXXX	XXXX	XXXX	XXXX	XXXX	XXXX
ပွဲတော်ကလ			၁၁	၁၁												
ပြင်ပသို့	၁	၁						၁၁	၁၁	၁၁	၁၁	၁၁	၁၁	၁၁	၁၁	၁၁

ကျေးရွာဖွံ့ဖြိုးရေးအစီအစဉ် ဆောင်ရွက်ရေးအဖွဲ့

ရာသီခွင်ပြ ပြက္ခဒိန်သုံးသပ်ချက်

ဆော်ပထန်ကျေးရွာ၏ အဓိကအလုပ်အကိုင်အရင်းအမြစ်မှာတောင်ယာနှင့်လယ်ယာများဖြစ်ပြီးစိုက်ပျိုးသီးနှံများမှာ စပါး၊ပြောင်းဖူး၊ပဲ၊မြေပဲနှင့်ပြောင်းကောက် စသည်တို့ဖြစ်ပါသည်။ ကျေးရွာလူထုများသည် မိမိတို့ပိုင်ဆိုင်ထားသောတောင်ယာများကိုအဓိကထားလုပ်ကိုင်နေကြပြီး တောင်ယာခင်းများကို ဖေဖော်ဝါရီလတွင် ရှင်းလင်းခြင်းများအများစုပြုလုပ်နေကြပါသည်။ ထိုတောင်ယာများကိုအများအားဖြင့်ပြောင်း၊မြေပဲ၊ပဲပုတ်နှင့်ပြောင်းကောက်စသည့်စီးပွားရေးဖြစ်သော အသီးများကိုစိုက်ပျိုးလုပ်ကိုင်ကြပြီးထိုအရာများဖြင့် ရရှိလာသောအထွက်သီးနှံများကို ရောင်းခြင်းဖြင့် စားဝတ်နေရေးအတွက်ဝင်ငွေများရရှိလာသည်။ မိုးရာသီကာလဖြစ်သော ဇွန်လတွင်စပါးစိုက်ပျိုးသည့်လဖြစ်သည်လယ်မရှိသည့်သူများသည်စိုက်ပျိုးစိုက်အငှားလိုက်ခြင်း၊ပေါင်းရှင်းခြင်း၊စပါးရိုက်ခြင်းစသည့်နေ့စားလုပ်အားလုပ်ခြင်းတို့ဖြင့်ဝင်ငွေများကိုရှာဖွေနေကြပါသည်။ မိုးရာသီကာလမှာ ကျေးရွာတွင်မြေသားလမ်းများဖြစ်သဖြင့် သယ်ယူပို့ဆောင်ရေးလမ်းပန်းဆက်သွယ်ရေးခက်ခဲသည့်ကာလဖြစ်သည်ကိုတွေ့ရပါသည်။ နွေရာသီကာလတွင် သောက်သုံးရေရှားပါးဆုံးကာလဖြစ်ပါသည်။ အကြောင်းမှာကျေးရွာနနီးနားတွေ့ရေထွက်ပင်ရင်းမရှိခြင်း၊ရေအရင်းအမြစ်မရှိခြင်းဖြင့် ရေရရှိရေးအလွန်ပင်ခက်ခဲနေသဖြင့် အိုင်ဂျီအိုမှ ဆောင်ရွက်ပေးသောကျေးရွာမိုးရေလှောင်ကန်နှင့်ကိုယ်ပိုင်မိုးရေလှောင်ကန်များတည်ဆောက်ခြင်းဖြင့်ထိုအခက်အခဲများကိုဖြေရှင်းနေရပါသည်။ ထိုကာလတွေ့ရေကိုချွေတာသုံးနေခြင်းဖြစ်သည်။ နွေရာသီကာလတွေ ကျေးရွာလူထုအချို့ တို့သည် အခြားနယ်သို့ နိုင်ငံခြားသို့ကျေးရွာမှထွက်ခွာပြီး အလုပ်များရှာဖွေလုပ်ကိုင်နေကြပါသည်။

- ပါဝင်ဆွေးနွေးသူ - ကျား ( ၂၄ ) ဦး ၊ မ ( ၂၅ ) ဦး
- ဦးဆောင်ဆွေးနွေးသူ - ဦးစောဆာကပြုထူး ( လူထုစည်းရုံးရေးမှူး )

ဆော်ပထန်ကျေးရွာ၊ ဆောင်ဒူးလာကျေးရွာအုပ်စု

ကျေးရွာဖွံ့ဖြိုးရေးအစီအစဉ်



ကျေးရွာစီမံကိန်းအထောက်အကူပြုကော်မတီဝင်များ စာရင်း

ကျေးရွာ - ဆော်ပထန်		လူထုပဟိုပြုစီမံကိန်း	
အုပ်စု - ဆောင်ဒူယာ		ကျေးရွာကော်မတီများ၏အဖွဲ့ဝင်များ	
Date . 6.12. 2016			
စဉ်	ကော်မတီအဖွဲ့	ရာထူး	အမည်
၁။	ကျေးရွာစီ/ဆောက်	ဥက္ကဋ္ဌ	ဦး မိုးချို
		ဥက္ကဋ္ဌ	ဒေါ်ကော့မိုး
၂။	ဝယ်ယူရေး ဆပ်ကော်မတီ	ဒေါ်ဆော်	ဦး သွေးချ
		ဒေါ်အေး	ဦး ဆန်းချ
		ဒေါ်အေး	ဒေါ်နီနီ
၃။	ဆေးကြောရေး/ကြီးကြပ်ရေး ဆပ်ကော်မတီ	ဒေါ်ဆော်	ဦး သန်းချ (၆၂)
		ဒေါ်အေး	ဦး ကိုကို (၆၀)
		ဒေါ်အေး	မ နွယ်
၄။	လုပ်ထုတ်ရေး/အိမ်ရေး ဆပ်ကော်မတီ	ဒေါ်ဆော်	ဦး သိန်းချ ကုမ္ပဏီ
		ဒေါ်အေး	ဦး စော့မိုး
		ဒေါ်အေး	ဒေါ်အေးမ
၅။	ကျေးရွာအဖွဲ့အစည်းကိုင်	ဒေါ်အေး	ဦး စော့မိုး
၆။	စေ့စပ်ရေး/ပြုပြင်ရေးအဖွဲ့	ဒေါ်အေး	ဦး ဂွမ်းချ
		ဒေါ်အေး	ဒေါ်အေးအေး
၇။	စေ့စပ်ရေး/အိမ်ရေး	ဒေါ်အေး	ဦး ကိုကို
		ဒေါ်အေး	ဒေါ် မိုး မိုး



ဆော်ပထန်ကျေးရွာ၊ ဆောင်ဒူယာကျေးရွာအုပ်စု  
ကျေးရွာဖွံ့ဖြိုးရေးအစီအစဉ်



ကျေးရွာဖွံ့ဖြိုးရေးအစီအစဉ်ဆောင်ရွက်မှု မှတ်တမ်းဓာတ်ပုံများ



ဆော်ပထန်ကျေးရွာ၊ ဆောင်ဒူလာကျေးရွာအုပ်စု



ကျေးရွာဖွံ့ဖြိုးရေးအစီအစဉ်

ပုံစံ - ၁။ ကျေးရွာ အခြေခံအချက်အလက်များ (PC-၁)

ကျေးရွာဖွံ့ဖြိုးရေးအစီအစဉ် ဆောင်ရွက်ပေးနိုင်ရေးအတွက် ဆောင်ရွက်ပေးရန်အတွက်

လူထုစာရင်း ဝိသေသစာရင်း အပိုင်း - (၃) - ၂၀၂၀-၂၀၂၁

ပုံစံ - ၁ - ၁ ကျေးရွာ အခြေခံအချက်အလက်များ (Form PC 1)

ကျေးရွာအုပ်စု	ကျေးရွာအုပ်စုအမည်	လူထုစာရင်း	ကျေးရွာအုပ်စုအမည်
ကျေးရွာအုပ်စုအမည်	ကျေးရွာအုပ်စုအမည်	ကျေးရွာအုပ်စုအမည်	ကျေးရွာအုပ်စုအမည်
ကျေးရွာအုပ်စုအမည်	ကျေးရွာအုပ်စုအမည်	ကျေးရွာအုပ်စုအမည်	ကျေးရွာအုပ်စုအမည်
ကျေးရွာအုပ်စုအမည်	ကျေးရွာအုပ်စုအမည်	ကျေးရွာအုပ်စုအမည်	ကျေးရွာအုပ်စုအမည်

လူဦးရေ	အိမ်ထောင်စုအရေအတွက်	ကိုးကွယ်သည့်ဘာသာ	အိမ်ထောင်စုအရေအတွက်
လူဦးရေ (၁) <u>၅၀</u>	<u>၇၀</u>	ဘာသာ (၁) <u>ဘုရားကျောင်း</u>	<u>၆၉</u>
လူဦးရေ (၂) _____		ဘာသာ (၂) <u>အခြား</u>	<u>၁</u>
လူဦးရေ (၃) _____		ဘာသာ (၃) _____	
လူဦးရေ (၄) _____			
လူဦးရေ (၅) _____			
လူဦးရေ (၆) _____			
အခြားအချက်အလက်	အရေအတွက်		
အခြားအချက်အလက်	<u>၃</u>		<u>၂</u>
အခြားအချက်အလက်	<u>၁၉</u>		<u>၁၉</u>
အခြားအချက်အလက်			

	အမျိုးသား (အရေအတွက်)	အမျိုးသမီး (အရေအတွက်)
လူဦးရေ	<u>၁၀၇</u>	<u>၁၇၀</u>
လူဦးရေ (၁) <u>အမျိုးသား</u>		
လူဦးရေ (၂) _____		
လူဦးရေ (၃) _____		
လူဦးရေ (၄) _____		
လူဦးရေ (၅) _____		
အိမ်ထောင်စုအရေအတွက်	<u>၆၈</u>	<u>၂</u>

(စ) အဆင့်မြင့်အထောက်အပံ့ အသုံးအဆောင်များ

စာသင်ခန်းစာ	အမှတ် မြစ်ပါ	ကျွန်းမာစရာ	အမှတ် မြစ်ပါ	ဘာသာရေး အထောက် အပံ့များ	အမှတ် မြစ်ပါ
အထက်တန်းစာ	<input type="checkbox"/>	ခေတ်	<input type="checkbox"/>	ခေတ်	<input type="checkbox"/>
အလယ်တန်းစာ	<input type="checkbox"/>	ကျွန်းမာစရာ	<input type="checkbox"/>	ကျွန်းမာစရာ	<input checked="" type="checkbox"/>
ပုဂံတန်းစာ	<input checked="" type="checkbox"/>	ကျွန်းမာစရာ	<input type="checkbox"/>	ဟိန္ဒူဘုရားကျောင်း	<input type="checkbox"/>
ပုဂံကျောင်း	<input checked="" type="checkbox"/>	ခေတ်ပေးပေး	<input type="checkbox"/>	ဝေရ်ယာန်ကျောင်း	<input type="checkbox"/>
အခြား	<input type="checkbox"/>	အခြား	<input type="checkbox"/>	ဂေဟီ	<input type="checkbox"/>
				အခြား	<input type="checkbox"/>
မှတ်စုတ်		မှတ်စုတ်		မှတ်စုတ်	

(ဂ) ကျွမ်းကျင်သူများမှတ်တမ်း (ဝေအရာတွင်နေထိုင်သော သို့မဟုတ် တခြားရွာမှလာရောက်သော ကျွမ်းကျင်သူများ)

(၁) စာသင်ခန်းစာ			(၂) ကျွန်းမာစရာ			(၃) လက်မှုပညာစွမ်းရည်		
	ရွာတွင်နေ ထိုင်သူ	အခြားရွာ လာသူ		ရွာတွင်နေ ထိုင်သူ	အခြား ရွာ လာသူ		ရွာတွင် နေထိုင်သူ	အခြားရွာ မှလာသူ
ပုဂံတန်းစာများ/မ	<input checked="" type="checkbox"/>	<input checked="" type="checkbox"/>	စေတနာ	<input type="checkbox"/>	<input type="checkbox"/>	လက်သမား	<input checked="" type="checkbox"/>	<input type="checkbox"/>
အထက်တန်းစာများ/မ	<input type="checkbox"/>	<input type="checkbox"/>	လက်ထောက် ကျွန်းမာစရာ	<input type="checkbox"/>	<input type="checkbox"/>	ပန်းချီ	<input checked="" type="checkbox"/>	<input type="checkbox"/>
အလယ်တန်းစာများ/မ	<input type="checkbox"/>	<input type="checkbox"/>	အသိပညာကျွန်းမာစရာ စေတနာ	<input type="checkbox"/>	<input type="checkbox"/>	လှုပ်ထွက်ကျွမ်းကျင် ပညာသမား	<input type="checkbox"/>	<input type="checkbox"/>
ပုဂံကျောင်းများ/မ	<input type="checkbox"/>	<input checked="" type="checkbox"/>	ဘာသာရေးစေတနာ	<input type="checkbox"/>	<input type="checkbox"/>	ရေပိုက်ဆွယ်သူ	<input checked="" type="checkbox"/>	<input type="checkbox"/>
အခြား	<input type="checkbox"/>	<input type="checkbox"/>	မြည်သူကျွန်းမာစရာလုပ်သား	<input checked="" type="checkbox"/>	<input type="checkbox"/>	တက်မြင်စရာ	<input checked="" type="checkbox"/>	<input type="checkbox"/>
မှတ်စုတ်			မှတ်စုတ်			မှတ်စုတ်		

(ဃ) ဝေအရာသို့ရောက်ရှိနိုင်သည့် လက်အခြေစေတနာ / ဝေအရာတွင်ရွာသည် ၎င်း၏ ဝေအရာအုပ်စုနှင့် ဆက်သွယ်ထားသော လက်အခြေစေတနာ (အောက်ပါတို့ကိုပိုင်ပါ)

- ဝေအရာကြိုက်လမ်း
- ကဏ္ဍရာလမ်း
- ကျွန်းကရင်လမ်း
- ဟော်တော်စိုင်းကယ်လမ်း
- ဝေအရာခပ်လမ်း
- မြေသားလမ်း
- လှသူားလမ်း
- အခြား \_\_\_\_\_





လူထုပတ်ဝန်းကျင်ထိခိုက်မှု စီမံကိန်းလက်မူ အပိုင်း - (၃) - ၂၀၂၀.၂၀၁၆

(၆) ကျေးရွာခြေရာစီမံခန့်ခွဲခြင်း

(၁) လူထုပတ်ဝန်းကျင်ထိခိုက်မှုစီမံကိန်းအောက်ရှိ ဤကျေးရွာတွင် ကျေးရွာခြေရာ စီမံခန့်ခွဲခြင်းပါသလော?

ပိုင်ဆိုင်မှု  
 ဖြစ်သည်/မဖြစ်ပါ/မသိမိ

(၂) ဖြစ်ပါလျှင် ဤစီမံခန့်ခွဲခြင်းကို မည်သည့် နှစ်တွင်ပြင်ဆင်ခဲ့ပါသနည်း?

၂၀၂၀-၂၀၂၁ ခုနှစ်

(၃) ဤစီမံခန့်ခွဲခြင်းကို ခြုံငုံစီမံခန့်ခွဲခြင်းပါသလော?

ဖြစ်သည်/မဖြစ်ပါ/မသိမိ

(၇) ခရီးသွားအခွင့်အလမ်း

(၁) ဤကျေးရွာ၏လူမှု ဝန်းကျင်တွင် ခရီးသွားအခွင့်အလမ်းကို အထိ ခရီးသွားအခွင့်အလမ်း ပေးအပ်ပါသလော?

ပိုင်ဆိုင်မှု

(၂) ဤကျေးရွာမှ ဝန်းကျင်တွင် ခရီးသွားအခွင့်အလမ်းကို သွားလာရာတွင် ကြာမြင့်သည့် အချိန်

မြောက်ဘက် ခရီးသွားအခွင့်အလမ်း - ၃၀:၀၀ - ထောက်လှမ်း/မော်တော်ဆိုင်ကယ်/မြေလွှဲ/လား/မော်တော်ဘုတ်/အခြား \_\_\_\_\_

တောင်ဘက် ခရီးသွားအခွင့်အလမ်း - ၃:၀၀ - ထောက်လှမ်း/မော်တော်ဆိုင်ကယ်/မြေလွှဲ/လား/မော်တော်ဘုတ်/အခြား \_\_\_\_\_

(၈) ပတ်ဝန်းကျင်ထိခိုက်မှု သဘာဝပတ်ဝန်းကျင်

ဤကျေးရွာတွင် ခရီးသွားအခွင့်အလမ်းကို သဘာဝပတ်ဝန်းကျင်ထိခိုက်မှု ဖြစ်ပါသလော?

မရှိပါ  ဖြစ်သည် ဖြစ်လျှင် ခရီးသွားအခွင့်အလမ်း - ၈၀ မျှ ၈၅ မှ ၉၀

(၉) ကျေးရွာတွင် ခရီးသွားအခွင့်အလမ်း အခွင့်အလမ်းများ

လူထုပတ်ဝန်းကျင်ထိခိုက်မှုစီမံကိန်းအောက်ရှိ ဤကျေးရွာတွင် ကျေးရွာတွင် ခရီးသွားအခွင့်အလမ်း အပိုအခွင့်အလမ်း (သို့) ခရီးသွားအခွင့်အလမ်းကိုယ်တိုင် (သို့) စီမံကိန်းတစ်ခုခုမှ ခရီးသွားအခွင့်အလမ်း အခွင့်အလမ်း ဖြစ်ပါသလော?

(၁) LGN

(၂) LDI

ကျေးရွာအုပ်စုအဖွဲ့

အမည် ဦး မြတ်သူ

လက်မှတ် [Signature] ၀၄.၉ ၂၀၂၀.၂၀၂၁

လူထုပတ်ဝန်းကျင်ထိခိုက်မှု

အမည် ဦး ရတနာမာမာမာမာ

လက်မှတ် [Signature] ၀၄.၉ ၂၀၂၀.၂၀၂၁

ကျေးရွာဖွံ့ဖြိုးရေးအစီအစဉ် ဆောင်ရွက်နေသော ကျေးရွာအုပ်စု

ပုံစံ - ၂။ စီမံကိန်းစက်ဝန်း အချိန်ဇယား (PC-၂)

လူထုဗဟိုပြု စီမံကိန်း စီမံကိန်းစက်ဝန်း အပိုင်း - (၃) - ၂၀၂၀-၂၀၂၆

ပုံစံ - ၀-၂ - စီမံကိန်းစက်ဝန်းအချိန်ဇယား (PC 2)

ကဏ္ဍအလိုက် သတ်မှတ်ရာလူထုဗဟိုပြုစီမံကိန်းများ၊ လက်ထောက်မူဝါဒများ၊ မူဝါဒများနှင့် လက်ထောက်မူဝါဒများ၊ စီမံကိန်းစက်ဝန်းအချိန်ဇယား၊ စီမံကိန်းစက်ဝန်း အချိန်ဇယား၊ စီမံကိန်းစက်ဝန်း အချိန်ဇယား၊ စီမံကိန်းစက်ဝန်း အချိန်ဇယား

စီမံကိန်းအမျိုးအမည် **ဒီ.စော.အာ.က.မ.၊ ၂၀၂၀-၂၀၂၆**

စီမံကိန်းအမျိုးအမည် **၂၇.၀.၁၀.၂၀၁၇**

စီမံကိန်းအမျိုးအမည် **စက်ဝန်း(၁)၊ စက်ဝန်း(၂)၊ စက်ဝန်း(၃)၊ စက်ဝန်း(၄)**

မူဝါဒအမျိုးအမည် **ကမာ၊ ဒီ.စော.အီ**၊ ကဏ္ဍအမျိုးအမည် **အက်ဂရီကလ**၊ ကဏ္ဍအမျိုးအမည် **အက်ပထမကျေးရွာ**

စီမံကိန်းအမျိုးအမည်	စီမံကိန်းအမျိုးအမည်	အချိန်ဇယား				စီမံကိန်းအမျိုးအမည်
		စက်ဝန်း(၁)	စက်ဝန်း(၂)	စက်ဝန်း(၃)	စက်ဝန်း(၄)	
၁။ ကဏ္ဍစီမံကိန်း စီမံကိန်းအချိန်ဇယား	၂၇.၀.၁၀.၂၀၁၇	၂၆	၉	၃၅	ကမာ၊ ၃၅	
၂။ ကဏ္ဍအမျိုးအမည် စီမံကိန်းအချိန်ဇယား	၂၇.၀.၁၀.၂၀၁၇	၂၆	၉	၃၅	ကမာ၊ ၃၅	
၃။ ကဏ္ဍအမျိုးအမည် လက်ထောက်မူဝါဒအချိန်ဇယား	၂၇.၀.၁၀.၂၀၁၇	၂၆	၉	၃၅	ကမာ၊ ၃၅	
၄။ ဒီ.စော.အီ စီမံကိန်းအမျိုးအမည် စီမံကိန်းအချိန်ဇယား		မရှိ	မရှိ	မရှိ	မရှိ	
၅။ ဒီ.စော.အီ စီမံကိန်းအမျိုးအမည် စီမံကိန်းအချိန်ဇယား						

လူထုဗဟိုပြု စီမံကိန်း စီမံကိန်းစက်ဝန်း အပိုင်း - (၃) - ၂၀၂၀-၂၀၂၆

စီမံကိန်းအမျိုးအမည်	စီမံကိန်းအမျိုးအမည်	စီမံကိန်းအမျိုးအမည်	စီမံကိန်းအမျိုးအမည်	စီမံကိန်းအမျိုးအမည်	စီမံကိန်းအမျိုးအမည်
၆။ စီမံကိန်းအမျိုးအမည် စီမံကိန်းအချိန်ဇယား					
၇။ စီမံကိန်းအမျိုးအမည် စီမံကိန်းအချိန်ဇယား					
၈။ စီမံကိန်းအမျိုးအမည် စီမံကိန်းအချိန်ဇယား					
၉။ စီမံကိန်းအမျိုးအမည် စီမံကိန်းအချိန်ဇယား					
၁၀။ စီမံကိန်းအမျိုးအမည် စီမံကိန်းအချိန်ဇယား					
၁၁။ စီမံကိန်းအမျိုးအမည် စီမံကိန်းအချိန်ဇယား					
၁၂။ စီမံကိန်းအမျိုးအမည် စီမံကိန်းအချိန်ဇယား					
၁၃။ စီမံကိန်းအမျိုးအမည် စီမံကိန်းအချိန်ဇယား					
၁၄။ စီမံကိန်းအမျိုးအမည် စီမံကိန်းအချိန်ဇယား					
၁၅။ စီမံကိန်းအမျိုးအမည် စီမံကိန်းအချိန်ဇယား					
၁၆။ စီမံကိန်းအမျိုးအမည် စီမံကိန်းအချိန်ဇယား					
၁၇။ စီမံကိန်းအမျိုးအမည် စီမံကိန်းအချိန်ဇယား					
၁၈။ စီမံကိန်းအမျိုးအမည် စီမံကိန်းအချိန်ဇယား					
၁၉။ စီမံကိန်းအမျိုးအမည် စီမံကိန်းအချိန်ဇယား					
၂၀။ စီမံကိန်းအမျိုးအမည် စီမံကိန်းအချိန်ဇယား					

ဆော်ပထန်ကျေးရွာ၊ ဆောင်ဒုလကျေးရွာအုပ်စု

ကျေးရွာဖွံ့ဖြိုးရေးအစီအစဉ်





တိုးတက်မှု လုပ်ငန်းစဉ်များ	အပျိုးသစ်များ/အပျိုးသား + အပျိုးသစ်	
၁ မျှော်ကြောင်းကဏ္ဍကော်မရှင်	၈၀/၁၀	
၂ စားစနစ်ဆိုင်		
၃		
၄		
၅		

ပေါင်းစောင်း၊ ကျေးရွာပိတ်နိမ့်အထောက်အကူပြုကော်မတီမှ အတည်ပြုသည်။

အမည် ပေါက်ခက်ခိုင် လက်မှတ် ခိုင် ၄.၃.၂၀၂၃.၂၀.၂၃

နောက်ဆက်တွဲ)၄(၊ ခြားနားသောအပိုင်းများအတွက် ဦးစားပေးဖွံ့ဖြိုးရေးလုပ်ငန်းစဉ်များ

မှတ်ချက်-၁။ TPIC လုပ်ငန်းစဉ်များသည် အခြားအဖွဲ့များနှင့် ညှိနှိုင်းဆောင်ရွက် ပြုလုပ်ထားပြီး၊ TPIC လုပ်ငန်းစဉ်၏ MIS data အစုအဝေး လုပ်ငန်းစဉ် မရှိတော့ပါ။

အဆင့်	လုပ်ငန်း	မည်သည့်အဖွဲ့ကလုပ်	မကုမ္ပဏီကလုပ်မည့် (ဝင်) ချက်	ပြင်ပကုမ္ပဏီမှ ထောက်ပံ့ မလုပ်	
အပိုင်းအစုအဝေး	၁	ပြုစုပေးအပ်ရေး	မလုပ်		
	၂	ပြုစုပေးအပ်ရေး	မလုပ်		
	၃	ပြုစုပေးအပ်ရေး	မလုပ်		
	၄		မလုပ်		
	၅		မလုပ်		
အပိုင်းအစုအဝေး	၁		မလုပ်		
	၂		မလုပ်		
	၃		မလုပ်		
	၄		မလုပ်		
	၅		မလုပ်		
အပိုင်းအစုအဝေး	၁	အေးပေးရေး	မလုပ်		
	၂		မလုပ်		
	၃		မလုပ်		
	၄		မလုပ်		
	၅		မလုပ်		
အပိုင်းအစုအဝေး	၁	ဝန်ထမ်း စီမံကိန်း	မလုပ်		
	၂	စာပို့ဆောင်ရေး	မလုပ်		
	၃	အချိန်ကွပ်ကဲရေး	မလုပ်		
အခြား	၄		မလုပ်		
	၅		မလုပ်		
	၆		မလုပ်		
	၇		မလုပ်		
	၈		မလုပ်		

ကျေးဇူးဖွံ့ဖြိုးရေးအစီအစဉ် ဆောင်ရွက်နေကျေးဇူး၊ ဆောင်ရွက်နေကျေးဇူးအုပ်စု

ကျေးရွာအစည်းအဝေးမှတ်တမ်းများ

ကျေးရွာစီမံကိန်းမိတ်ဆက်ခြင်းနှင့်ကျေးရွာအစီအစဉ်ရေးဆွဲခြင်းအစည်းအဝေး

**ရွာအစည်းအဝေးမှတ်တမ်းများ**

ပထမအကြိမ်ကျေးရွာအစည်းအဝေးမှတ်တမ်း

နေရက်-၂၉.၁၀.၂၀၁၇

နေရာ-ဆော်ပထန်ကျေးရွာဦးမွဲစုနေအိမ်

အုပ်စု-ဆောင်ဒုလာအုပ်စု

ကျေးရွာ-ဆော်ပထန်ကျေးရွာ

အချိန်-နံနက် ၉:၀၀နာရီ မှ နေ့လည် ၁၂:၀၀နာရီ

အစည်းအဝေးမတင်တင်ခင်မှာတက်ရောက်သူစရင်းကောက်ယူပြီးကျေးရွာအုပ်ချုပ်ရေးမှူး ဦးမွဲစုမှအဖွင့်အမှာစကားပြောကြားပြီးနောက်လူထုစည်းရုံးရေးမှူးမှတက်ရောက်လာသောဝန်ထမ်းများကိုမိတ်ဆက်ပြီး လူထုဗဟိုပြုစီမံကိန်းတတိယနှစ်စက်ဝန်း ဆောင်ရွက်ရန်အတွက် လူထုပူးပေါင်းပါဝင်မှုလိုအပ်ကြောင်းပြောကြားခဲ့ပါသည်။ ပြီးနောက် လူထုစည်းရုံးရေးမှူးမှ စီမံကိန်းအကြောင်းမိတ်ဆက်ခြင်းနှင့်စီမံကိန်းပါဝင်သူ၏တာဝန်ဝတ္တရားများကိုရှင်းပြခဲ့ပါသည်။ ပြီးနောက်လက်ထောက်နည်းပြမှူးမှစီမံကိန်းစက်ဝန်းအကြောင်းကိုရှင်းပြခဲ့ပါသည်။ ထို့နောက် လူထုပူးပေါင်းပါဝင်သော လူမှုဆန်းစစ်ခြင်းကို ကျေးရွာလူထုနှင့်အတူတကွပူးပေါင်းပြီး ဆွေးနွေးခဲ့ကြပါသည်။ ထို့နောက်လူထုစည်းရုံးရေးမှူးမှဒုတိယအကြိမ်ကျေးရွာအစည်းအဝေးပြုလုပ်ရန်အတွက်ပြောကြားခြင်းနှင့် ကျေးဇူးတင်စကားပြောပြီးအစည်းအဝေးပိတ်သိမ်းခဲ့ပါသည်။

မှတ်တမ်းတင်သူ  
ဦးစောဆာကပြုထူး  
လူထုစည်းရုံးရေးမှူး

ဆော်ပထန်ကျေးရွာ၊ ဆောင်ဒုလာကျေးရွာအုပ်စု  
ကျေးရွာဖွံ့ဖြိုးရေးအစီအစဉ်

ဒုတိယအကြိမ်ကျေးရွာအစည်းအဝေးမှတ်တမ်း

နေ့ရက်- ၂၉.၁၀.၂၀၁၇

နေရာ- ဦးမွဲစူနေအိမ်

အုပ်စု- ဆောင်ဒုလ္လာအုပ်စု

ကျေးရွာ- ဆော်ပထန်ကျေးရွာ

အချိန်- နေ့လည် ၁:၀၀နာရီ မှ ညနေ၄:၀၀နာရီထိ

အစည်းအဝေးမတင်ခင်မှာတက်ရောက်လာသူစရင်းကောက်ယူပြီးလူထုစည်းရုံးရေးမှူးမှ ပထမအကြိမ်အစည်းအဝေးမှပြုလုပ်သောလူမှုဆန်းစစ်ခြင်းများကိုပြန်လည်အနှစ်ချုပ်ပြောကြား ပြီးကျေးရွာစီမံခန့်ခွဲမှု၏တာဝန်များကိုရှင်းပြခဲ့ပါသည်။ ထို့နောက်ကျေးရွာကော်မတီများကိုရွေးချယ်ခဲ့ပါသည်။ ထို့နောက် ကျေးရွာလူထုနှင့်အတူတကွ ကျေးရွာ၏အခက်အခဲများနှင့် မျော်မှန်းချက်များကိုဆွေးနွေးဖော်ထုတ်ခဲ့ကြပါသည်။ ထို့နောက်လူထုစည်းရုံးရေးမှူးမှအကာအကွယ်အကြောင်းနှင့် စီမံကိန်းတွင်အကျိုးဝင် အကျိုးမဝင်စီမံကိန်း လုပ်ငန်းများအကြောင်းကို ရှင်းပြပြီး ကျေးရွာစီမံကိန်းလုပ်ငန်းခွဲများကိုရွေးချယ်ခဲ့ကြပါသည်။ ထို့နောက်ကျေးရွာလူထုမှ ဦးစားပေးလုပ်ငန်းအဖြစ်ကျေးရွာလမ်းကြာပြုပြင်တည်ဆောက်ခြင်းလုပ်ငန်းကိုသဘောတူရွေးချယ်ခဲ့ကြပါသည်။ ထို့နောက်ကျေးရွာလူထုကိုယ်စားလှယ်တစ်ဦးမကျေးဇူးတင်စကားပြောကြားခြင်းအစည်းအဝေးပိတ်သိမ်းခဲ့ပါသည်။

မှတ်တမ်းတင်သူ

ဦးစောဆာကပြုထူး

လူထုစည်းရုံးရေးမှူး

လူထုပူးပေါင်းပါဝင်သော လူမှုဆန်းစစ်/အကဲဖြတ်ခြင်း လုပ်ငန်းစဉ်အကျဉ်းချုပ်

စဉ်	အကြောင်းအရာ	ရက်စွဲ	ဦးတည်အုပ်စု	တက်ရောက် သူများ			အဓိက ဆွေးနွေးချက်များ
				က	မ	ပ	
၁	ကျေးရွာလူမှုရေးပြ သယ်စာတပြမြေပုံ (Socila map/ Resources Map)	၅-၁၂ ၂၀၁၇	ရပ်မိရက်ဖ၊ ကော်မတီဝင်၊ ကျေးရွာလူထု များ အားလုံး	၂၄	၂၅	၄၉	အိမ်အမျိုးအစားများ၊ အခြေခံအဆောက်အဦများ၊ လုပ်ငန်းဆက်သွယ်ရေးအခြေ အနေ၊ လယ်ယာမြေများ၊ ရေထွက်ပေါက်၊ ရေလှောင် ကန်၊ သစ်တောများ
၂	လူမှုစီးပွားအဆင့် သတ်မှတ်ခြင်း (Wealth Ranking)	၅-၁၂ ၂၀၁၇	ချမ်းသာ၊ အလယ်အလတ်၊ နွမ်းပါး	၂၄	၂၅	၄၉	ကျေးရွာလူမှုစီးပွားရေးကို အုပ်စုများခွဲခြားသတ်မှတ်နိုင် ရေးအတွက်အခြေခံနှုန်းများ သတ်မှတ်ရန် အများလူထု သဘောတူသတ်မှတ်ခြင်း
၃	ကျား/မရေးရာ ကဏ္ဍ (Access Mapping)	၅-၁၂ ၂၀၁၇	ကျေးရွာအတွင်းရှိ အမျိုးသားနှင့် အမျိုးသမီးများ	၂၄	၂၅	၄၉	ကျေးရွာအတွင်းရှိအရင်းအမြစ်၊ ပိုင်ဆိုင်မှု၊ အခြေခံအဆောက်အ ဦး စသောလုပ်ငန်းများကို ဘယ်သူတွေက အသုံးပြု၊ ထိမ်းချုပ်နေသလဲဆိုတာကို ဆွေးနွေးမှုများ ပြုလုပ်ခြင်း
၄	ပင့်ကူအိမ် ကွန်ယက် (Spider Web)	၅-၁၂ ၂၀၁၇	အမျိုးသားများနှင့် အမျိုးသမီးများ၊ ကျေးရွာလူထု	၂၄	၂၅	၄၉	အမျိုးသားများနှင့်အမျိုးသမီးများ တန်းတူအခွင့်အရေးရရှိမှုနှင့် မရရှိ သည့် အကြောင်းအရင်းများ
၅	အဖွဲ့အစည်း ချိတ်ဆက်ပုံ (Venn Diagram)	၅-၁၂ ၂၀၁၇	ကျေးရွာအုပ်ချုပ် ရေးအဖွဲ့ ကျေးရွာ စီထောက်အဖွဲ့၊ ကျေးရွာလူထု	၂၄	၂၅	၄၉	ကျေးရွာအတွင်းရှိ အဖွဲ့အစည်း များနှင့် မည်သို့သောလုပ်ငန်းများ အတွက် မည်သည့်အဖွဲ့များ ချိတ်ဆက်လုပ်ကိုင်မှုရှိခြင်း
၆	ရာသီခွင်ပြ ပြက္ခဒိန် (Seasonal Calender)	၂၁.၁၀. ၂၀၁၇	ကော်မတီဝင်များ၊ အမျိုးသမီး/သား ဆင်းရဲနွမ်းပါးသူ	၂၄	၂၅	၄၉	စိုက်ပျိုးရိတ်သိမ်းကာလ (တောင် ယာ၊လယ်ယာ)၊ စီးပွားရေး/ငွေရှာ (အရောင်းအဝယ်)၊ ပွဲတော်ချိန်၊ မိုးများကာလ၊ ကျန်းမာရေးဆိုး

ဆော်ပထန်ကျေးရွာ၊ ဆောင်ဒူးလာကျေးရွာအုပ်စု

ကျေးရွာဖွံ့ဖြိုးရေးအစီအစဉ်



စဉ်	အကြောင်းအရာ	ရက်စွဲ	ဦးတည်အုပ်စု	တက်ရောက် သူများ			အဓိက ဆွေးနွေးချက်များ
				က	မ	ပ	
							ကာလ၊ ဝင်ငွေအကောင်းဆုံး ကာလ၊ အလုပ်ပါးကာလ၊ ရေရှားကာလ
၇	အခက်အခဲ/ပြဿနာ (Problem)	၂၁.၁၀. ၂၀၁၇	အမျိုးသမီး/သား၊ လူထုအားလုံး	၂၄	၂၅	၄၉	ငွေကြေးအရင်းအနှီးမရှိ၊ လမ်းပန်းဆက်သွယ်ရေး၊ မီးလင်းရေး ရေလုံလောက်မှုမရှိ ဖုန်းဆက်သွယ်ရေး၊ ကျန်းမာရေး၊ ပညာရေး၊ စီးပွားရေး၊ စည်းလုံးခြင်းမရှိ။
၈	ကျေးရွာ၏(၄)နှစ်စာ မျှော်မှန်းချက်များ (Village visions)	၂၁.၁၀. ၂၀၁၇	ကျေးရွာလူထု အားလုံး	၂၄	၂၅	၄၉	စီးပွားရေးပိုမိုကောင်းမွန်လာရန်၊ ပညာရေး၊ လူမှုရေး၊ ကျန်းမာရေး၊ ဘာသာရေး ပိုမိုကောင်းမွန်လာ၊ ကျေးရွာစည်းလုံးခြင်း ပိုမိုကောင်းမွန်လာ၊ စားဝတ်နေရေးပိုမိုအဆင်ပြေလာ
၉	ကျေးရွာဖွံ့ဖြိုးရေး လုပ်ငန်းစဉ်များ (Village Approve Vision)	၂၁.၁၀. ၂၀၁၇	ရွာလူထု အားလုံး	၂၄	၂၅	၄၉	လမ်း(ကတ္တရာ)၊ မီး(လျှပ်စစ်မီး)၊ ခန်းမဆောင်၊ ရေလှောင်ကန်၊ ရေငုတ်/ပိုက်၊ စာသင်ကျောင်း တိုးချဲ့
၁၀	ကျေးရွာဦးစားပေး လုပ်ငန်းစဉ်များ (Village Object Vision)	၂၁.၁၀. ၂၀၁၇	ရွာလူထု အားလုံး	၂၄	၂၅	၄၉	ကျေးရွာဖွံ့ဖြိုးရေးလုပ်ငန်းစဉ် အဆင့် သတ်မှတ်ခြင်း၊ တိုင်းတာခြင်း၊ ခန့်မှန်းကုန်ကျငွေ တွက်ချက်ခြင်း၊ အကျိုးခံစားခွင့် ရှိသူလူဦးရေ
၁၁	ကျေးရွာသမိုင်း အကျဉ်းချုပ် (Village History)	၂၁.၁၀. ၂၀၁၇	အမျိုးသမီး/သား၊ လူထုအားလုံး				ကျေးရွာစတင် တည်ထောင်သည့် ခုနှစ်၊ အိမ်ခြေ၊ လူဦးရေ၊ လူမျိုး၊ ဘာသာစသော ကျေးရွာသမိုင်း အချက်အလက် အဆင့်ဆင့်များ ကို ဖော်ထုတ်ခြင်း