

ပြည်ထောင်စုသမ္မတ မြန်မာနိုင်ငံတော်အစိုးရ  
စိုက်ပျိုးရေး၊ မွေးမြူရေးနှင့် ဆည်မြောင်းဝန်ကြီးဌာန  
(ကျေးလက်ဒေသဖွံ့ဖြိုးတိုးတက်ရေးဦးစီးဌာန)



လူထုပုဂ္ဂိုလ်ပြုစီမံကိန်း၊ ဒီမော့ဆိုမြို့နယ်  
National Community Driven Development Project  
NCDDP

# ကျေးရွာဖွံ့ဖြိုးရေးအစီအစဉ်



ဆောင်ဒူလာကျေးရွာ၊ ဆောင်ဒူလာကျေးရွာအုပ်စု

ဒီမော့ဆိုမြို့နယ်

၂၀၁၈ ခုနှစ်



ကျေးရွာဖွံ့ဖြိုးရေးအစီအစဉ်  
ဆောင်ရွက်ရေးအစီအစဉ်၊ ဆောင်ရွက်ရေးအစီအစဉ်အုပ်စု

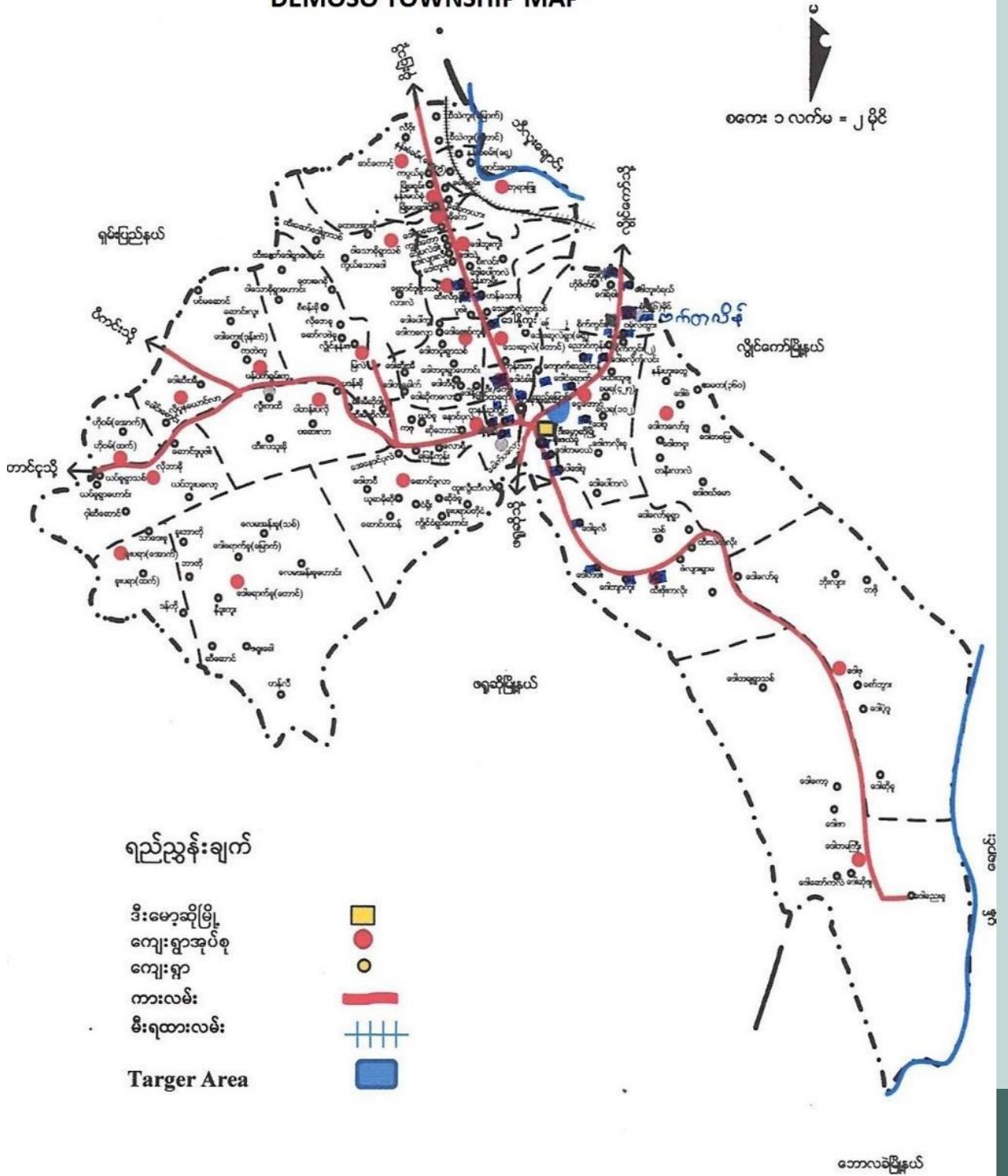
မာတိကာ

ဒီးမော့ဆိုမြို့နယ် အခြေပြမြေပုံ.....	၁
ကျေးရွာအုပ်စုမြေပုံ.....	၂
ကျေးရွာအုပ်စုတွင်ပါဝင်သောကျေးရွာများစာရင်း .....	၃
ကျေးရွာလူမှုရေးအရင်းနှင့်အမြစ်ပြမြေပုံ .....	၄
လူမှုရေးနှင့် အရင်းအမြစ်ပြမြေပုံ သုံးသပ်ချက်.....	၅
ကျေးရွာသမိုင်းအကျဉ်းချုပ်.....	၆
ဥစ္စာနေ ကြွယ်ဝမှု အဆင့်သတ်မှတ်ခြင်း.....	၇
ဥစ္စာနေကြွယ်ဝမှုအဆင့်သတ်မှတ်ခြင်း သုံးသပ်ချက်.....	၈
ကျား/မ ပင့်ကူအိမ် .....	၉
ကျား/မ ပင့်ကူအိမ် သုံးသပ်ချက်.....	၁၀
အဖွဲ့အစည်းချိတ်ဆက်မှုပြ မြေပုံ .....	၁၁
အဖွဲ့အစည်းချိတ်ဆက်မှုပြမြေပုံ သုံးသပ်ချက် .....	၁၂
ရာသီခွင်ပြ ပြက္ခဒိန်.....	၁၃
ရာသီခွင်ပြ ပြက္ခဒိန်သုံးသပ်ချက်.....	၁၄
ကျေးရွာစီမံကိန်းအထောက်အကူပြုကော်မတီဝင်များ စာရင်း.....	၁၅
ကျေးရွာဖွံ့ဖြိုးရေးအစီအစဉ်ဆောင်ရွက်မှု မှတ်တမ်းဓာတ်ပုံများ .....	၁၆
ပုံစံ - ၁။ ကျေးရွာ အခြေခံအချက်အလက်များ (PC-၁).....	၁၇
ပုံစံ - ၂။ စီမံကိန်းစက်ဝန်း အချိန်ဇယား (PC-၂) .....	၂၀
ပုံစံ - ၃။ ကျေးရွာဖွံ့ဖြိုးရေးဦးစားပေးအစီအစဉ် (PC-၃).....	၂၁
နောက်ဆက်တွဲ)၄။ ခြားနားသောအပိုင်းများအတွက် ဦးစားပေးဖွံ့ဖြိုးရေးလုပ်ငန်းစဉ်များ .....	၂၂
ကျေးရွာအစည်းအဝေးမှတ်တမ်းများ.....	၂၃
လူထုပူးပေါင်းပါဝင်သော လူမှုဆန်းစစ်/အကဲဖြတ်ခြင်း လုပ်ငန်းစဉ်အကျဉ်းချုပ် .....	၂၅



# ဒီးမော့ဆိုမြို့နယ် အခြေပြမြေပုံ

## DEMOSO TOWNSHIP MAP



ဆောင်ဒုလာကျေးရွာ၊ ဆောင်ဒုလာကျေးရွာအုပ်စု

ကျေးရွာဖွံ့ဖြိုးရေးအစီအစဉ်

# ကျေးရွာအုပ်စုမြေပုံ



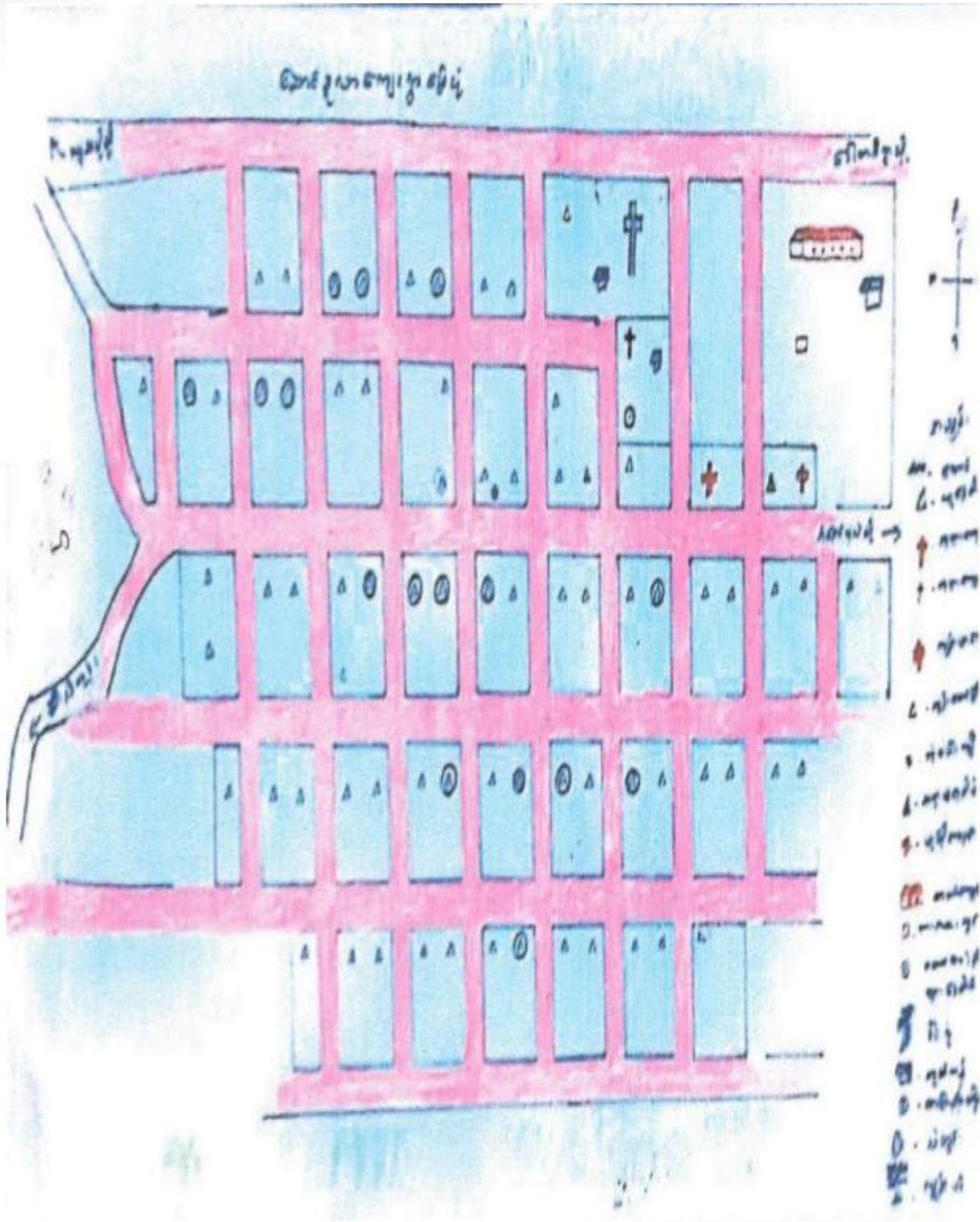
ကျေးရွာဖွံ့ဖြိုးရေးအစီအစဉ် ဆောင်ရွက်မှုကျေးရွာ၊ ဆောင်ရွက်မှုကျေးရွာအုပ်စု



## ကျေးရွာအုပ်စုတွင်ပါဝင်သောကျေးရွာများစာရင်း

စဉ်	ကျေးရွာအမည်	အိမ်ခြေ	လူဦးရေ		
			ကျား	မ	ပေါင်း
၁	ဆောင်ဒူလာ	၇၁	၂၅၀	၂၁၀	၄၆၀
၂	ယုဆမိုဆို	၈၇	၂၉၇	၃၁၅	၆၁၂
၃	ဆော်ပထန်	၆၄	၁၈၂	၁၈၁	၃၆၃
၄	ငံရိုး	၆၅	၁၉၉	၁၈၄	၃၈၃
၅	ကျိုင်းငံရွာဟောင်း	၉၀	၂၇၀	၂၅၅	၅၂၅
၆	ကျိုင်းငံရွာသစ်	၆၈	၁၉၆	၁၉၈	၂၉၄
၇	ဆိုဒဲခူ	၄၆	၁၈၉	၁၃၃	၃၂၂
၈	ခူးပရာပတိုင်	၁၄၇	၃၈၂	၃၉၈	၇၈၄
၉	အေနှောင်ပုလဲ	၄၉	၄၉၈	၂၁၀	၇၀၈
၁၀	ဆီးသင်ကုန်း	၃၉	၅၃	၅၆	၁၀၉
၁၁	ဒိုင်းလင်းအေးသာ	၂၅	၆၅	၅၃	၁၁၈
၁၂	ဒေါတဝီ	၅၇	၁၃၆	၁၃၇	၂၇၃

# ကျေးရွာလူမှုရေးအရင်းနှင့်အမြစ်ပြမြေပုံ



ဆောင်ရွက်ထားသော ကျေးရွာအုပ်စု

ကျေးရွာဖွံ့ဖြိုးရေးအစီအစဉ်



လူမှုရေးနှင့် အရင်အမြစ်ပြုမြေပုံ သုံးသပ်ချက်

ဆောင်ဒူလာကျေးရွာသည် အိမ်ခြေ(၇၁)အိမ်ဖြင့်တည်ရှိပြီး ကျေးရွာ၏ကျောက်ချောလမ်းမကြီး (၁)လမ်းတည်ရှိနေပါသည်။ ကျေးရွာ၏နောက်ဘက်တွင်ကျေးရွာပိုင်သစ်တော၊ တောင်တန်ကျောက်ဆောင်နှင့်တောင်ယာခင်းများစသည့်ကျေးရွာအရင်းအမြစ်များကိုပိုင်ဆိုင်ထားပြီး ထိုအရင်းအမြစ်များအားဖြင့် ကျေးရွာသူရွာသားများ အိမ်တည်ဆောက်ခြင်း၊ လမ်းပြုပြင်ခြင်း၊ ကျေးရွာပိုင်အဆောက်အဦများတည်ဆောက်ခြင်းနှင့် ကျောက်ထုတ်ခြင်း၊ တောင်ယာခင်းစိုက်ပျိုးခြင်းစသည်တို့ကိုအသုံးပြုကြပါသည်။ ကျေးရွာ၏အပြင်အရှေ့ဘက်တွင် လယ်ယာများရှိပြီး ထိုလယ်ယာများမှ ကျေးရွာသူရွာသားများ စပါးစိုက်ပျိုးခြင်းဖြင့် စားဝတ်နေရေးအတွက်လုပ်ကိုင်နေကြပါသည်။ ကျေးရွာ၏တောင်ဘက်တွင် အနောင်ပုလဲကျေးရွာ၊မြောက်ဘက်တွင်ယူဆမိဆိုကျေးရွာနှင့်အရှေ့ဘက်တွင် ဆီးသင်ကုန်းကျေးရွာတို့နှင့် ကျေးရွာချင်းထိစပ်လျက်ရှိပြီးကျောက်ချောလမ်းဖြင့်ဆက်သွယ်နေကြပါသဖြင့်လမ်းပန်းဆက်သွယ်ရေးကောင်းမွန်ပြီး သွားလာရေးအဆင်ပြေသောကျေးရွာတစ်ရွာဖြစ်ပါသည်။ဆောင်ဒူလာကျေးရွာတွင်ဇွေ ရာသီကာလတွင်ရေရှားပါးပြီးအခြားအန်ဂျီအိုမှထောက်ပံ့တည်သောပေးခွဲသော မိုးရေလှောငကန်များကို မိုးရာသီတွေစတင်စားခြင်းဖြင့် ရေရှားပါးသောကာလကိုထိုရေကန်အားဖြင့်အခက်အခဲများကိုဖြေရှင်းနေကြပါသည်။ဤမြေပုံကိုကြည့်ခြင်းအားဖြင့် ကျေးရွာရှိ လူမှုရေးနှင့်အရင်းအမြစ်များ၊ကျေးရွာ၏တည်ရှိနေပုံနှင့် ကျေးရွာ၏ဖွံ့ဖြိုးရန်လိုအပ်ချက်များကိုပိုမိုသိရှိလာနိုင်ပါသည်။

ပါဝင်ဆွေးနွေးသူ - ကျား ( ၂၅ ) ဦး ၊ မ ( ၁၇ ) ဦး  
ဦးဆောင်ဆွေးနွေးသူ - ဦးစောဆာကပြုထူး ( လူထုစည်းရုံးရေးမှူး )

ဆောင်ဒူလာကျေးရွာ၊ ဆောင်ဒူလာကျေးရွာအုပ်စု  
ကျေးရွာဖွံ့ဖြိုးရေးအစီအစဉ်

ဒီးမော့ဆိုမြို့နယ် ဆောင်ဒူလာကျေးရွာအုပ် ဆောင်ဒူလာကျေးရွာသည် ၁၉၄၆ ခုနှစ် နှစ်ဦးပိုင်းလောက်တွေ ဒေါရောက်ခူတိုက်နယ်၊ ပေသအောက် လောပလေခူရွာမှ ဦးခွင့်စူ၊ဦးလန်းရီ၊ ရေနားခူရွာမှ ဦးရှေးမိုးတို့သည် ရေကြည်ရာမြက်နုရာကိုရှာဖွေရင်း လာရောက်အခြေချတည်ထောင်သောရွာဖြစ်ပါသည်။ ရွာ၏အစ မူလတည်နေရာသည် လက်ရှိရွာ၏တောင်ဘက်အစွန်းတွင်ဖြစ်ပြီးသရန်ကူးဟုခေါ်တွင်ခဲ့ပါသည်။ ၁၉၄၇-၄၈ ခုနှစ်လောက်တွင် ဦးခလိုးစူ၊ ဦးဟိုက်ရီ၊ ဦးပိန်းစူ၊ ဦးဖန်ရီ၊ ဦးကောင်းရီ နှင့်ဦးဒါစူ တို့ထပ်မံလာရောက်နေထိုင်ခဲ့ပါသည်။ ၁၉၅၁ခုနှစ်တွင် ဒေါရောက်ခူတိုင်နယ်၊ ဆောင်ဒူ လာကျေးရွာနေ ဦးလွီးဇီကျွိုင်ယုမှ ထပ်မံလာရောက်နေထိုင်ခဲ့ပါသည်။ ထိုအချိန်မှစ၍သရန်တူးရွာအား ဆောင်ဒူလာရွာဟုပြောင်းလဲခေါ်ဝေါ်ခဲ့ပါသည်။ထိုအချိန်တွင် လူနေအိမ်ခြေ (၉)အိမ်သာရှိပြီး။ သာသနာအရာအဖြစ် ဦးမိကေးလယ်မှ ဆောင်ရွက် ခဲ့ပါသည်။ ယခုလက်ရှိအခြေအနေတွင်ဆောင်ဒူလာကျေးရွာသည် အိမ်ခြေများလာသည့်နှင့်အမျှ လူဦးရေလည်းတိုးများလာနေပါသည်။ လက်ရှိအိမ်ခြေ(၇၁)လုံးနှင့် လူဦးရေ(၄၃၄)ဦးဖြင့်နေထိုင် ကြပါသည်။

ဆောင်ဒူလာကျေးရွာ၊ ဆောင်ဒူလာကျေးရွာအုပ်စု

ကျေးရွာဖွံ့ဖြိုးရေးအစီအစဉ်

ဥစ္စာဓန ကြွယ်ဝမှု အဆင့်သတ်မှတ်ခြင်း

ဒု. ၂၃ - ဆောင်ဒုလာ  
ကျေးရွာ - ဆောင်ဒုလာ  
ရက်စွဲ - ၂၂. ၁၂. ၂၀၁၆

ဂျပန်နိုင်ငံပြုစုခြင်း

ဆွေးနွေးသူနှင့် ကျား - ၁၅ ဦး  
မ - ၂၈ ဦး

အကြောင်းအရာ	မရှိ	နည်းပါးပါး	နည်းပါး	အလွန်	ပေး	ရရှိ	အလွန်	အလွန်	အလွန်	အလွန်	အလွန်	အလွန်
ရိက္ခာအဆင့်												
ယာယုအဆင့်												
အရက်အဆင့်												
အမျိုးအနွယ်အဆင့်												
ပြုစုမှုအဆင့်												
ပွဲတော်အဆင့်												
အကျန်းအဆင်အဆင့်												
ဝင်ငွေအဆင့်												

ပါဝင်ဆွေးနွေးသူ ကျား (၁၅) ဦး၊ မ (၂၈) ဦး

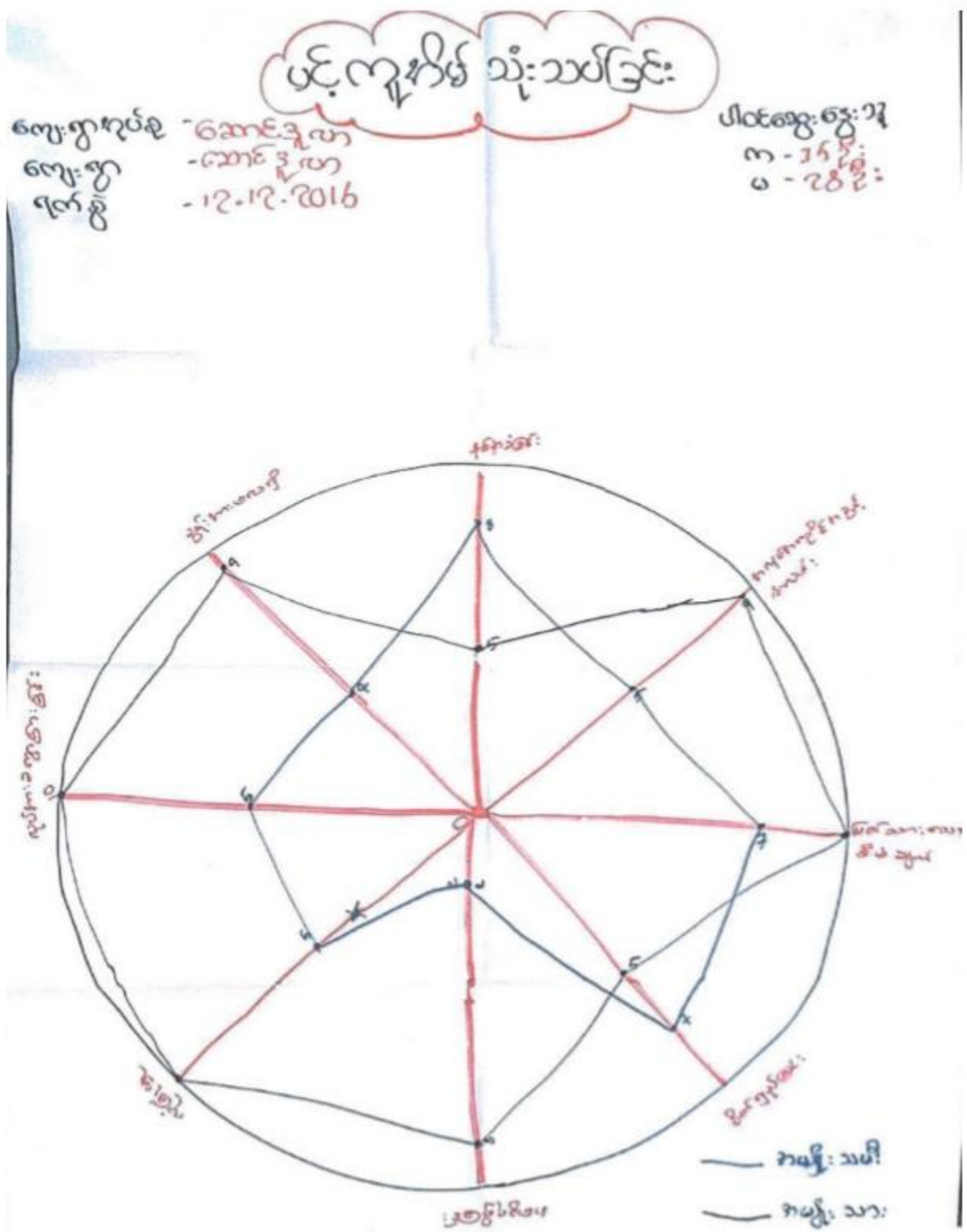
ကျေးရွာဖွံ့ဖြိုးရေးအစီအစဉ် | ဆောင်ဒုလာကျေးရွာအုပ်စု

ဥစ္စာဓနကြွယ်ဝမှုအဆင့်သတ်မှတ်ခြင်း သုံးသပ်ချက်

ဆောင်ရွက်ရေးအစီအစဉ် အိမ်ခြေ(၇၁)အိမ်ခြေရှိသည့်အနက် အိမ်ခြေ(၁၁) အိမ်ထောင်စုမှာ အဆင့်(အေ)၊အိမ်ထောင်စု(၃၅)စုမှာ အဆင့်(ဘီ)နှင့် အိမ်ထောင်စု(၂၅) အိမ်ထောင်စုမှာအဆင့်(စီ)ဟု ပိုင်ဆိုင်မှုအဆင့်များကို အသီးသီးသတ်မှတ်ကြပါသည်။ မြေလည်သောအုပ်စုကိုအဆင့်(အေ)ဟုသတ်မှတ်ပြီးမိမိတို့ပိုင်ဆိုင်မှုမှာထော်လာဂျီ၊လယ်(၃)ဧက ၊ ယာ(၅)ဧက၊ နွား (၅)ကောင်၊ဆိုင်ကယ်၊တိုက်အိမ်(၂)ထပ်၊ ကားနှင့် ခြွေစက် စသည်တို့ဖြင့်သတ်မှတ်ထားပါသည်။ အကြောင်းမှာထိုအိမ်ထောင်စုများသည်စီးပွားရေးပိုမို လုပ်ကိုင်နိုင်ခြင်း၊ လယ်ယာပိုင်ဆိုင်မှုပိုများနေသဖြင့် စားဝတ်နေရေးပိုမိုအဆင်ပြေနေပြီး အခြားစီးပွားရေးအတွက် ပိုမိုလုပ်ကိုင်နိုင်ခြင်းဖြစ်သည်။ အလယ်အလတ်အုပ်စုကို အဆင့်(ဘီ)သတ်မှတ်ထားပြီး ထိုအုပ်စု၏ပိုင်ဆိုင်မှုမှာ လယ်ယာ၊ ဆိုင်ကယ်၊နွား(၂)ကောင်၊ဝက်၊ ပျဉ်ထောင်အိမ်စသည်တို့ဖြင့်သတ်မှတ်ထားပါသည်။ အကြောင်းမှာ ထိုအုပ်စုများသည် မိမိတို့ရဲ့ လယ်ယာများကိုစိုက်ပျိုးခြင်းဖြင့် စားဝတ်နေရေးအတွက် လုပ်ကိုင်နေကြပါသည်။ အခြားသောဝင်များအနေဖြင့် တစ်ပိုင်တစ်နိုင်စီးပွားရေး ကုန်ဆိုင်အသေးစားများ၊နေစားလုပ်သားဆောင်ရွက်ခြင်း၊ တောင်ယာစိုက်ပျိုးခြင်းမှ ရရှိလာသည့်အသီးအနှံများကို အနည်းငယ်ရောင်းခြင်းဖြင့် စားဝတ်နေရေးကိုဖြေ ရှင်းနေရသည် ဟုသုံးသပ်ရပါသည်။ မြေလည်သောအုပ်စုကို အဆင့်(စီ)ဟုသတ်မှတ်ထားပြီး ထိုအုပ်စု၏ပိုင်ဆိုင်မှုမှာဝါးထံရံအိမ်ဖြင့်သာတည်ရှိနေသည်ကိုသုံးသပ်ထားပါသည်။ ထိုအုပ်စုများသည် မိမိတို့စားဝတ်နေရေးအတွက် တောင်ယာများကို အသီးအနှံစိုက်ပျိုးခြင်းဖြင့် အသက်မွေးပြုကြပါသည်။ ထိုအုပ်စုများသည် အများအားဖြင့် နေစားအလုပ်ဖြစ်သော ပေါင်းရှင်းခြင်း၊စပါးစိုက်ခြင်း၊စပါးရိုက်ခြင်းစသည့်ကျပ်နန်းအလုပ်များကို လုပ်နေခြင်းဖြင့် ဝင်ငွေများကိုရှာနေကြပါသည်။ ထိုအုပ်စုများသည် စီးပွားရေးအတွက် အရင်းအနှီးမရှိ သည့်အတွက် အခြားဝင်ငွေရရှိမှုနည်းပါးနေသည်ကိုတွေ့ရပါသည်။ နွေရာသီကာလတွင် အခြားရွာသို့ကျောက်ထုခြင်း၊နေစားဆောက်လုပ်ရေးလုပ်ခြင်းစသည်တို့ဖြင့်ဝင်ငွေများကိုရှာနေ ကြပါသည်။ မြေလည်သောအုပ်စုသည် ကျေးရွာတွင်အများစုဖြစ်နေသည်။

ပါဝင်ဆွေးနွေးသူ - ကျား ( ၂၅ ) ဦး ၊ မ ( ၁၇ ) ဦး

ဦးဆောင်ဆွေးနွေးသူ - ဦးစောဆာကပြုထူး ( လူထုစည်းရုံးရေးမှူး )







### အဖွဲ့အစည်းချိတ်ဆက်မှုပြမြေပုံ သုံးသပ်ချက်

ဆောင်ဒုလ္လာကျေးရွာအတွင်းတွင်ကျေးရွာအတွင်းတွင်ဖွဲ့စည်းထားသောအဖွဲ့အစည်းနှင့်ပြင်ပအဖွဲ့အစည်းချိတ်ဆက်မှုအား ဆွေးနွေးခဲ့ရာတွင်ကျေးရွာအတွင်းတွင်အဖွဲ့အစည်း(၁၇)ဖွဲ့နှင့်ပြင်ပအဖွဲ့အစည်း(၃)ဖွဲ့ ရှိကြောင်း ဆွေးနွေးကြပါသည်။ ကျေးရွာအတွင်းတွင်လှုပ်ရှားမှုအများဆုံးနှင့် ကျေးရွာလူထုနှင့်ထိတွေ့မှုအများဆုံးအဖွဲ့မှာကျေးရွာအုပ်ချုပ်ရေးမှူးအဖွဲ့ဖြစ်ပါသည်။ ထိုအဖွဲ့များသည် ကျေးရွာနှင့်ပတ်သက်ကိစ္စအဝဝဖြစ်သော လူမှုရေး၊ ဘာသာရေး၊ စီးပွားရေး၊ နာရေးနှင့် ကျေးရွာဖွံ့ဖြိုးရေး စသည့်ကိစ္စများဖြင့်ချိတ်ဆက်နေခြင်းကြောင့်ဖြစ်ပါသည်။ ကျေးရွာဖွံ့ဖြိုးရေးကော်မတီအဖွဲ့များသည် ကျေးရွာဖွံ့ဖြိုးရေးနှင့်ပတ်သက်သော အိုင်ဂျီအိုအဖွဲ့အစည်းများနှင့်ဖွံ့ဖြိုးရေးလုပ်ငန်းဆောင်ရွက်နေသောအခြားအဖွဲ့အစည်းများဖြင့် အများအားဖြင့်ချိတ်ဆက်နေကြပါသည်။ အုပ်ချုပ်ရေးမှူးအဖွဲ့များသည်ပြင်ပမြို့နယ်အုပ်ချုပ်ရေးမှူးတို့မှတစ်ဆင့်ချိတ်ဆက်ပြီး ကျေးရွာ၏မီးရရှိရေး၊ ငွေရရှိရေး၊ လမ်းရရှိရေးစသည်တို့ဖြင့်ချိတ်ဆက်ပြီး ကျေးရွာတွင်လှုပ်ရှားမှုအများဆုံးအဖွဲ့ဖြစ်ပါသည်။ အခြားသောကျန်းမာရေးအဖွဲ့၊ မေတ္တာဖော်ဒေးရှင်းအဖွဲ့များသည်အုပ်ချုပ်ရေးမှူးအဖွဲ့မှတစ်ဆင့်စီမံကိန်းလုပ်ထုံးလုပ်နည်းများအားကျေးရွာလူထုဖြင့်ချိတ်ဆက်ပြီးလုပ်ဆောင်နေကြပါသည်။ သီးခြားကော်မတီဖြစ်သော စပါးဘဏ်ကော်မတီသည်လည်းကျေးရွာအတွက်ငွေစုငွေချေးလုပ်ငန်းကိုဆောင်ရွက်ပေးပါသည်။ ကျေးရွာအတွင်းတွင် ဘာသာရေးမှ ဖွဲ့စည်းထားသောများသည်သာသနာခေါင်းဆောင်၏ ဦးဆောင်မှုအောက်တွင်သာ လှုပ်ရှားကြောင်းတွေ့ရပါသည်။ ထိုအဖွဲ့အစည်းများသည် ကျေးရွာ၏ဘာသာရေး၊ လူမှုရေးနှင့်ကျေးရွာဖွံ့ဖြိုးရေးအတွက်အတူတကွပူးပေါင်းဆောင်ရွက်နေကြပါသည်။

- ပါဝင်ဆွေးနွေးသူ - ကျား ( ၂၅ ) ဦး ၊ မ ( ၁၇ ) ဦး
- ဦးဆောင်ဆွေးနွေးသူ - ဦးစောဆာကပြုထူး ( လူထုစည်းရုံးရေးမှူး )



# ရာသီခွင်ပြ ပြကွဒိန်

**ရာသီခွင်ပြကွဒိန်**

ဒို့လ - ၂၀၁၆ ခုနှစ်  
ကျေးရွာ - ၆၁၀၆ ခုနှစ်  
ရက်စွဲ - ၁၂. ၁၂. ၂၀၁၆

ဆွေးနွေး ညွှန်ကြား - ဦး  
မ -

ဒီဇင်ဘာ	နိုဝင်ဘာ	ဇူလိုင်	ဇွန်	မေ	ဧပြီ	မတ်	ဖေဖော်ဝါရီ	ဇန်နဝါရီ	ဒီဇင်ဘာ	နိုဝင်ဘာ	ဇူလိုင်	ဇွန်	မေ	ဧပြီ	မတ်	ဖေဖော်ဝါရီ	ဇန်နဝါရီ
အကြောင်းကရာ	ပုံစံ	ပုံစံ	ပုံစံ	ပုံစံ	ပုံစံ	ပုံစံ	ပုံစံ	ပုံစံ	ပုံစံ	ပုံစံ	ပုံစံ	ပုံစံ	ပုံစံ	ပုံစံ	ပုံစံ	ပုံစံ	ပုံစံ
နွားမွေးမြူရေး																	
ယဇ်ပျံဆက်သွယ်ရေး																	
အခြားပစ္စည်း																	
အားဖြည့်ရေး																	
ပြင်ဆင်ရေး																	
ပွဲတော်ကဏ္ဍ																	
အားဖြည့်ရေး																	
ဝင်ရောက်မှု																	

ဆောင်ရွက်ရေးအဖွဲ့

ကျေးရွာဖွံ့ဖြိုးရေးအစီအစဉ်

### ရာသီခွင်ပြ ပြက္ခဒိန်သုံးသပ်ချက်

များဖြစ်ပြီးစိုက်ပျိုးသီးနှံများမှာစပါး၊ပြောင်းဖူး၊ပဲ၊မြေပဲနှင့်ပြောင်းကောက်စသည်တို့ဖြစ်ပါသည်။ ကျေးရွာလူထုများသည် မိမိတို့ ပိုင်ဆိုင်ထားသောတောင်ယာများကိုအဓိကထားလုပ်ကိုင်နေကြပြီး တောင်ယာခင်းများကို ဖေဖော်ဝါရီလတွင်ရှင်းလင်းခြင်းများအများစုပြုလုပ်နေကြပါသည်။ ထိုတောင်ယာများကို အများအားဖြင့် ပြောင်း၊မြေပဲ၊ပဲပုတ်နှင့်ပြောင်းကောက် စသည့်စီးပွားရေးဖြစ်သောအသီးများကိုစိုက်ပျိုးလုပ်ကိုင်ကြပြီးထိုအရာများဖြင့်ရရှိလာသောအထွက်သီးနှံများကိုရောင်းခြင်းဖြင့် စားဝတ်နေရေးအတွက်ဝင်ငွေများရရှိလာသည်။ မိုးရာသီကာလဖြစ်သော ဇွန်လတွင် စပါးစိုက်ပျိုးသည့်လဖြစ်သည်။ လယ်မရှိသည့် သူများသည် စိုက်ပါးစိုက်အဋ္ဌာလိက်ခြင်း၊ပေါင်းရှင်းခြင်း၊စပါးရိုက်ခြင်းစသည့်နေ့စားလုပ်အားလုပ်ခြင်းတို့ဖြင့် ဝင်ငွေများကိုရှာဖွေနေကြပါသည်။ မိုးရာသီကာလမှာကျေးရွာတွင်မြေသားလမ်းများဖြစ်သဖြင့် သယ်ယူပို့ဆောင်ရေး လမ်းပန်းဆက်သွယ်ရေးခက်ခဲသည့်ကာလဖြစ်သည်ကိုတွေ့ရပါသည်။ နွေရာသီကာလတွင်သောက်သုံးရေရှားပါးဆုံးကာလဖြစ်ပါသည်။အကြောင်းမှာကျေးရွာနနီးနားတွေရေ ထွက်ပင်ရင်းမရှိခြင်း၊ရေအရင်းအမြစ်မရှိခြင်းဖြင့် ရေရရှိရေးအလွန်ပင်ခက်ခဲနေသဖြင့် အိုင်ဂျီအိုမှ ဆောင်ရွက်ပေးသောကျေးရွာမိုးရေလှောင်ကန်နှင့်ကိုယ်ပိုင်မိုးရေလှောင်ကန်များတည်ဆောက်ခြင်းဖြင့်ထိုအခက်အခဲများကိုဖြေရှင်းနေရပါသည်။ထိုကာလတွေ့ရေကိုချွေတာသုံးနေခြင်းဖြစ်သည်။ နွေရာသီကာလတွေ ကျေးရွာလူထုအချို့ တို့သည် အခြားနယ်သို့ နိုင်ငံခြားသို့ ကျေးရွာမှထွက်ခွာပြီး အလုပ်များရှာဖွေလုပ်ကိုင်နေကြပါသည်။

ပါဝင်ဆွေးနွေးသူ - ကျား ( ၂၅ ) ဦး ၊ မ ( ၁၇ ) ဦး

ဦးဆောင်ဆွေးနွေးသူ - ဦးစောဆာကပြုထူး ( လူထုစည်းရုံးရေးမှူး )

ကျေးရွာစီမံကိန်းအထောက်အကူပြုကော်မတီဝင်များ စာရင်း

ဒဂုံမြို့-သောင့်ဒွေဟ		လူထုပဟိုပြုစီမံကိန်း	
ကျေးရွာ - သောင့်ဒွေဟ		ကျေးရွာကော်မတီများဝင်ကမ္ဘာတရား	
စဉ်	ကော်မတီအမည်	ရာထူး	အမည်
၀။	ကျေးရွာစီမံ / ထောက်	၃၃၅	ဦး စကြာဦ
		၃၃၅	ဒေါ်အိန်စွန်းမာ
၂။	ဝယ်ယူရေးဆပ်ကော်မတီ	ဒေါ်အေးအေး	ဦး မာဗွယ် ဗိုဦ
		အမှ.၀၆	ဦး မောင် ဂျွမ်
		အမှ.၀၆	ဒေါ်မ မေး
၃။	ဆေးကြောရေး၊ ဖြန့်ဖြူးရေး၊ ဆပ်ကော်မတီ	ဒေါ်အေးအေး	ဦး ကေခတို့
		အမှ.၀၆	ဒေါ်မာ ဂိုဟာ
		အမှ.၀၆	ဒေါ်ခင်ကေမာ
၄။	လူမှုပတ်ဝန်းကျင် သိမ်းချမ်းရေး ဆပ်ကော်မတီ	ဒေါ်အေးအေး	ဦး လာ အလှ
		အမှ.၀၆	ဦး ပါ အေးလှ
		အမှ.၀၆	ဒေါ်မာမာလင်း
၅။	ကျေးရွာရွေးကောက်ပေးကော်မတီ	အမှ.၀၆	ဒေါ်ကလေးနု
၆။	ထောက်ပံ့ရေး၊ ဖြန့်ဖြူးရေးကော်မတီ	အမှ.၀၆	ဦး ဒွန်းအယ်ဂိုဦ
		အမှ.၀၆	ဒေါ်ခင်မာမာ
၇။	စေတနာ့ဝန်ထမ်း	အမှ.၀၆	မ.ပျ.မ.ကျေးရွာ
		အမှ.၀၆	မောင်မောင်စော



ဆောင်ရွက်လာကျေးရွာ၊ ဆောင်ရွက်လာကျေးရွာအုပ်စု

ကျေးရွာဖွံ့ဖြိုးရေးအစီအစဉ်

ကျေးရွာဖွံ့ဖြိုးရေးအစီအစဉ်ဆောင်ရွက်မှု မှတ်တမ်းဓာတ်ပုံများ



ဆောင်ရွက်လာကျေးရွာ၊ ဆောင်ရွက်လာကျေးရွာအုပ်စု

ကျေးရွာဖွံ့ဖြိုးရေးအစီအစဉ်

ပုံစံ - ၁။ ကျေးရွာ အခြေခံအချက်အလက်များ (PC-၁)

လူထုဗဟိုပြု စီမံကိန်း၊ စီမံကိန်းလက်ဦး အပိုင်း - (၃) - ၂၀၁၀-၂၀၁၆

ပုံစံ - ၁ - ၁ ကျေးရွာအခြေခံအချက်အလက်များ (Form PC 1)

<p>လယ်ဧွန်မျက်နှာပြင်</p> <p>လူထုစည်းရုံးရေးမှူးသည်</p>	<p>ကျေးရွာတစ်ရွာသို့</p> <p>ကျေးရွာ ခေါင်းဆောင်များအား</p>	<p>ပထမဆုံးပိတ်ဆက်ခေါ်</p> <p>ကျေးရွာအချက်အလက်များကို</p>	<p>သွားရောက်သောအခါ</p> <p>ပေးအောင်ပေးရမည့်</p>
<p>ကျေးရွာအချက်အလက်များကို စီမံကိန်း ဝိတ်ဆက်အရည်အဝေပိုင်ပိုင်တောင်းခံရမည်။ စီမံကိန်းပိတ်ဆက်အရည်အဝေတွင် လူထုစည်းရုံးရေးမှူးသည် ဤအချက်အလက် များအား ဝင်ဆောင်ပြီး မှန်ကန်အောင်ပြုလုပ်ရမည်။ ဤအချက်တွင် လူထုစည်းရုံးရေးမှူးမှ သတင်းအချက်အလက်ထံသို့ Tablets မှ တဆင့် ပြည့်သွင်းရမည်။</p>			
ကျေးရွာအုပ်ချုပ်ရေးမှူး အမည်	ကျေးရွာအုပ်ချုပ်ရေးမှူး၏ ဝန်ထမ်း	လူထုစည်းရုံးရေးမှူး၏ အမည်	
မြို့နယ်/တိုင်းဒေသကြီး/ဧကမာ	မြို့နယ်	ကျေးရွာအုပ်စု	ကျေးရွာ

တေး လူဦးရေ

လူဦးရေ	အိမ်ထောင်စုအရေအတွက်	ကိုးကွယ်သည့်ဘာသာ	အိမ်ထောင်စုအရေအတွက်
လူဦးရေ (၁) - <u>ကျွန်း</u>	၆၇	ဘာသာ (၁) <u>ဣန္ဒြေ</u>	၆၇
လူဦးရေ (၂) -----		ဘာသာ (၂) -----	
လူဦးရေ (၃) <u>ကျွန်း</u>	၄	ဘာသာ (၃) <u>ဣန္ဒြေ</u>	၄
လူဦးရေ (၄) -----			
လူဦးရေစု -----		ဘာသာစု -----	
	အရေအတွက်		
မသန်စွမ်းသူများ	၂	<u>ကျွန်း</u>	
သက်ကြီးရွယ်အိုများ (၆၅ နှစ် နှင့် အထက်)	၂၄၃		
ဝင်ဘေးရောင်	-		

	အမျိုးသား (အရေအတွက်)	အမျိုးသမီး (အရေအတွက်)
လူဦးရေ		
လူဦးရေ (၁) <u>ကျွန်း</u>	- 234	200
လူဦးရေ (၂) <u>ကျွန်း</u>	16	10
လူဦးရေ (၃) -----		
လူဦးရေ (၄) -----		
လူဦးရေ (၅) -----		
အိမ်ထောင်စုစီစီ	69	2

ဆောင်ရွက်ရေးအဖွဲ့၊ ဆောင်ရွက်ရေးအဖွဲ့

ကျေးရွာဖွံ့ဖြိုးရေးအစီအစဉ်



လူထုပတ်ဝန်းကျင် စီမံကိန်း၊ စီမံကိန်းလက်စွဲ အပိုင်း - (၃) - ၂၉.၁၀.၂၀၁၆

(စ) အခြေခံအထောက်အပံ့ အသုံးအဆောင်များ

အသက်အရွယ်	အပူတ် ခြစ်ပါ	ကျွန်ုပ်တို့အဖွဲ့	အပူတ် ခြစ်ပါ	ဘာသာရေး အထောက်အပံ့များ	အပူတ် ခြစ်ပါ
အသက်အရွယ်	<input type="checkbox"/>	ဆေးရုံ	<input type="checkbox"/>	ဇေတီ	<input type="checkbox"/>
အလယ်အရွယ်	<input type="checkbox"/>	ကျွန်ုပ်တို့အဖွဲ့	<input checked="" type="checkbox"/>	ဘုန်းကြီးကျောင်း	<input type="checkbox"/>
ပုဂံအရွယ်	<input checked="" type="checkbox"/>	ကျွန်ုပ်တို့အဖွဲ့	<input type="checkbox"/>	ဟိန္ဒူဘုရားကျောင်း	<input type="checkbox"/>
ပုဂံအရွယ်	<input checked="" type="checkbox"/>	ဆေးပေးခန်း	<input checked="" type="checkbox"/>	ရေစက်အိမ်	<input checked="" type="checkbox"/>
အခြား	<input type="checkbox"/>	အခြား	<input type="checkbox"/>	ဇေတီ	<input type="checkbox"/>
				အခြား	<input type="checkbox"/>
မှတ်စု		မှတ်စု		မှတ်စု	

(ဂ) ကျွန်ုပ်တို့အဖွဲ့အဖွဲ့အဖွဲ့ (ကျေးရွာတွင်နေထိုင်သော သို့မဟုတ် ကျေးရွာမှလာရောက်သော ကျွန်ုပ်တို့အဖွဲ့အဖွဲ့)

(၁) အသက်အရွယ်			(၂) ကျွန်ုပ်တို့အဖွဲ့			(၃) လက်မှုပညာစွမ်းရည်		
	ရွာတွင်နေထိုင်သူ	အခြားရွာမှလာသူ		ရွာတွင်နေထိုင်သူ	အခြားရွာမှလာသူ		ရွာတွင်နေထိုင်သူ	အခြားရွာမှလာသူ
ပုဂံအရွယ်အရွယ်	<input checked="" type="checkbox"/>	<input checked="" type="checkbox"/>	ဆေးရုံ	<input type="checkbox"/>	<input type="checkbox"/>	လက်သား	<input checked="" type="checkbox"/>	<input type="checkbox"/>
အသက်အရွယ်အရွယ်	<input checked="" type="checkbox"/>	<input type="checkbox"/>	လက်ထောက်ကျွန်ုပ်တို့အဖွဲ့	<input checked="" type="checkbox"/>	<input checked="" type="checkbox"/>	ပန်းချီ	<input checked="" type="checkbox"/>	<input type="checkbox"/>
အလယ်အရွယ်အရွယ်	<input checked="" type="checkbox"/>	<input type="checkbox"/>	အမျိုးသမီးကျွန်ုပ်တို့အဖွဲ့	<input checked="" type="checkbox"/>	<input checked="" type="checkbox"/>	လွယ်စစ်ကျွမ်းကျင်ပညာ	<input type="checkbox"/>	<input checked="" type="checkbox"/>
ပုဂံအရွယ်အရွယ်	<input checked="" type="checkbox"/>	<input type="checkbox"/>	ဘာသာရေး	<input type="checkbox"/>	<input checked="" type="checkbox"/>	ရေစက်အိမ်	<input checked="" type="checkbox"/>	<input type="checkbox"/>
အခြား	<input type="checkbox"/>	<input type="checkbox"/>	ပြည်သူ့ကျွန်ုပ်တို့အဖွဲ့	<input type="checkbox"/>	<input type="checkbox"/>	စက်မှုပညာ	<input checked="" type="checkbox"/>	<input type="checkbox"/>
မှတ်စု			မှတ်စု			မှတ်စု		

(ဃ) ကျေးရွာသို့ ရောက်ရှိနိုင်သည့် လမ်းအခြေအနေ / ကျေးရွာတစ်ရွာသည် ၎င်း၏ ကျေးရွာအုပ်စုနှင့် ဆက်သွယ်ထားသော လမ်းအခြေအနေ (အောက်ဖော်ပြပါအတိုင်း)

ကျေးရွာကြီးလမ်း၊ ကျေးရွာလမ်း၊ ကျွန်ုပ်တို့အဖွဲ့လမ်း၊ မော်တော်ဆိုင်ကယ်လမ်း၊  
 ကျေးရွာအုပ်စုလမ်း၊ မြေသာလမ်း၊ လူသွားလမ်း၊ အခြား \_\_\_\_\_

ကျေးရွာဖွံ့ဖြိုးရေးအစီအစဉ် ဆောင်ရွက်ရေးအစီအစဉ်



ပုံစံ - ၂။ စီမံကိန်းစက်ဝန်း အချိန်ဇယား (PC-၂)

ဆောင်ရွက်ရေးအစီအစဉ်

ကျေးရွာဖွံ့ဖြိုးရေးအစီအစဉ်

၂၀

လူထုတုံ့ပြန် စီမံကိန်း၊ စီမံကိန်းလက်မူ အပိုင်း - (၃) - ၂၉.၀၀.၂၀၁၆

၃၈ - ၈ - ၂ - စီမံကိန်းစက်ဝန်းအချိန်ဇယား (PC 2)

ကျေးရွာအုပ်စုအမည်: ဒီးစောတာကမူ

အ.ရ. ၂၀.၁၀.၂၀၁၇ စက်ဝန်းအမျိုးအစား  စက်ဝန်း(၁)  စက်ဝန်း(၂)  စက်ဝန်း(၃)

မူဝါဒ ကမာ ဦးစီး ဒီးစောတာ စာရွက်အမျိုးအစား အချိန်ဇယား စာရွက်အမျိုးအစား အချိန်ဇယား

စီမံကိန်းအမျိုးအစား	အ.ရ.		အချိန်ဇယား			
	စတင်	ပြီးစီး	အချိန်	အချိန်	အချိန်	လုပ်ငန်းစဉ်
၁။ စီမံကိန်းစက်ဝန်း စီမံကိန်းအချိန်ဇယား	၂၀.၁၀.၂၀၁၇	၂၀.၁၀.၂၀၁၇	၂၅	၁၇	၄၃၂	ကမာ: ၄၅
၂။ စီမံကိန်းစက်ဝန်း စီမံကိန်းအချိန်ဇယား	၂၀.၁၀.၂၀၁၇	၂၀.၁၀.၂၀၁၇	၂၅	၁၇	၄၃၂	ကမာ: ၄၅
၃။ စီမံကိန်းစက်ဝန်း စီမံကိန်းအချိန်ဇယား	၁၄.၁၁.၂၀၁၇	၁၄.၁၁.၂၀၁၇	၂၄	၁၇	၄၁	ကမာ: ၃၇ ကမာ: ၄
၄။ စီမံကိန်းစက်ဝန်း စီမံကိန်းအချိန်ဇယား			မရှိ	မရှိ	မရှိ	မရှိ
၅။ စီမံကိန်းစက်ဝန်း စီမံကိန်းအချိန်ဇယား						

လူထုတုံ့ပြန် စီမံကိန်း၊ စီမံကိန်းလက်မူ အပိုင်း - (၃) - ၂၉.၀၀.၂၀၁၆

၆။ စီမံကိန်းစက်ဝန်း စီမံကိန်းအချိန်ဇယား						
၆.၁။ စီမံကိန်းစက်ဝန်း အကျိုးအမြတ်အစဉ်စာရွက် အချိန်ဇယား						
၆.၂။ လုပ်ငန်းစဉ်အစဉ်စာရွက် အချိန်ဇယား						
၆.၃။ အကျိုးအမြတ်အစဉ်စာရွက် အချိန်ဇယား						
၆.၄။ မြင်/ထိန်းအစဉ်စာရွက် အချိန်ဇယား						
၇။ စီမံကိန်းစက်ဝန်း စီမံကိန်းအချိန်ဇယား						
၇.၁။ အချိန်ဇယား စတင်အချိန်						
၇.၂။ အချိန်ဇယား ခုတ်ယူအချိန်						
၇.၃။ အချိန်ဇယား တက်ဝင်အချိန်						
၈။ စီမံကိန်းစက်ဝန်း စီမံကိန်းအချိန်ဇယား						
၉။ လူထုတုံ့ပြန်စီမံကိန်းအချိန်ဇယား						





နောက်ဆက်တွဲ)၄(၊ ခြားနားသောအပိုင်းများအတွက် ဦးစားပေးဖွံ့ဖြိုးရေးလုပ်ငန်းစဉ်များ

မူဝါဒအကျဉ်းချုပ် (၄)၊ ခြားနားသောအပိုင်းများအတွက် ဦးစားပေးဖွံ့ဖြိုးရေးလုပ်ငန်းစဉ်  
 အကျဉ်းချုပ်  
 မူဝါဒအကျဉ်းချုပ် WPC ဝင်ရောက်မှုအပိုင်းအခြားများနှင့် ညှိနှိုင်းမှုအတွက် ပထမဦးစား TPIC ဝင်ရောက်မှုအပိုင်းအခြားများ  
 လုပ်ငန်းစဉ်အကျဉ်းချုပ်

အဆင့်	လုပ်ငန်း	မူဝါဒအကျဉ်းချုပ်	ကော်မရှင်အဖွဲ့ဝင်များ (တို့) အင်အား	ပြင်ဆင်မှုအတွက် အခါ
အဆင့် ၁	၁ မူဝါဒအကျဉ်းချုပ်	၂၀၀		
	၂ စီမံခန့်ခွဲမှု	၂၀၀		
	၃ စီမံခန့်ခွဲမှု	၂၀၀		
	၄ စီမံခန့်ခွဲမှု	၂၀၀		
	၅ စီမံခန့်ခွဲမှု	၂၀၀		
အဆင့် ၂	၁ စီမံခန့်ခွဲမှု	၂၀၀		
	၂ စီမံခန့်ခွဲမှု	၂၀၀		
	၃ စီမံခန့်ခွဲမှု	၂၀၀		
	၄ စီမံခန့်ခွဲမှု	၂၀၀		
	၅ စီမံခန့်ခွဲမှု	၂၀၀		
အဆင့် ၃	၁ စီမံခန့်ခွဲမှု	၂၀၀		
	၂ စီမံခန့်ခွဲမှု	၂၀၀		
	၃ စီမံခန့်ခွဲမှု	၂၀၀		
	၄ စီမံခန့်ခွဲမှု	၂၀၀		
	၅ စီမံခန့်ခွဲမှု	၂၀၀		
အဆင့် ၄	၁ စီမံခန့်ခွဲမှု	၂၀၀		
	၂ စီမံခန့်ခွဲမှု	၂၀၀		
	၃ စီမံခန့်ခွဲမှု	၂၀၀		

၁		၂၀၀		
၂		၂၀၀		
၃		၂၀၀		
၄		၂၀၀		
၅		၂၀၀		
၆		၂၀၀		
၇		၂၀၀		
၈		၂၀၀		
၉		၂၀၀		

ကော်မရှင်ဖွဲ့စည်းရေးအစီအစဉ် ဆောင်ရွက်လာကျေးဇူးပြုပါ။ ဆောင်ရွက်လာကျေးဇူးပြုပါ။

ကျေးရွာအစည်းအဝေးမှတ်တမ်းများ

ကျေးရွာစီမံကိန်းမိတ်ဆက်ခြင်းနှင့်ကျေးရွာအစီအစဉ်ရေးဆွဲခြင်းအစည်းအဝေး

**ပထမအကြိမ်ကျေးရွာအစည်းအဝေးမှတ်တမ်း**

နေ့ရက်- ၂၀.၁၀.၂၀၁၇

နေရာ-ဆောင်ဒူလာကျေးရွာခန်းမဆောင်

အုပ်စု-ဆောင်ဒူလာအုပ်စု

ကျေးရွာ-ဆောင်ဒူလာကျေးရွာ

အချိန်-နံနက် ၉:၀၀နာရီ မှ နေ့လည် ၁၂:၀၀နာရီ

အစည်းအဝေးမတင်ခင်မှာ တက်ရောက်သူစရင်းကောက်ယူပြီး နောက်  
လူထုစည်းရုံးရေးမှူးမှ တက်ရောက်လာသောဝန်ထမ်းများကိုမိတ်ဆက်ပြီး  
လူထုဗဟိုပြုစီမံကိန်းတတိယနှစ်စက်ဝန်း

ဆောင်ရွက်ရန်အတွက် လူထုပူးပေါင်းပါဝင်မှုလိုအပ်ကြောင်းပြောကြားခဲ့ပါသည်။ ပြီးနောက်  
လူထုစည်းရုံးရေးမှူးမှ စီမံကိန်းအကြောင်းမိတ်ဆက်ခြင်းနှင့် စီမံကိန်းပါဝင်သူ၏တာဝန်  
ဝတ္တရားများ ကိုရှင်းပြခဲ့ပါသည်။ပြီးနောက်လက်ထောက်နည်းပြမှူးမှ  
စီမံကိန်းစက်ဝန်းအကြောင်း

ကိုရှင်းပြခဲ့ပါသည်။ ထို့နောက်လူထုပူးပေါင်းပါဝင်သော လူမှုဆန်းစစ်ခြင်းကို  
ကျေးရွာလူထုနှင့်

အတူတကွပူးပေါင်းပြီး ဆွေးနွေးခဲ့ကြပါသည်။ ထို့နောက်လူထုစည်းရုံးရေးမှူးမှ ဒုတိယအကြိမ်  
ကျေးရွာအစည်းအဝေးပြုလုပ်ရန်အတွက်ပြောကြားခြင်းနှင့် ကျေးဇူးတင်စကားပြောပြီးအစည်းအ  
ဝေးပိတ်သိမ်းခဲ့ပါသည်။

မှတ်တမ်းတင်သူ  
ဦးစောဆာကပြုထူး  
လူထုစည်းရုံးရေးမှူး

### ဒုတိယအကြိမ်ကျေးရွာအစည်းအဝေးမှတ်တမ်း

နေ့ရက်- ၂၀.၁၀.၂၀၁၇

နေရာ-ဆောင်ရွက်ရမည့် အခွင့်အလမ်းများ

အုပ်စု-ဆောင်ရွက်ရမည့် အခွင့်အလမ်းများ

ကျေးရွာ-ဆောင်ရွက်ရမည့် အခွင့်အလမ်းများ

အချိန်- နေ့လည် ၁:၀၀နာရီ မှ ညနေ ၄:၀၀နာရီထိ

အစည်းအဝေးမတင်ခင်မှာတက်ရောက်လာသူစရင်းကောက်ယူပြီးလူထုစည်းရုံးရေးမှူးမှ ပထမအကြိမ်အစည်းအဝေးမှပြုလုပ်သော လူမှုဆန်းစစ်ခြင်းများကို ပြန်လည်အနှစ်ချုပ်ပြောကြား

ပြီး ကျေးရွာစီမံခန့်ခွဲမှု၏တာဝန်များကိုရှင်းပြခဲ့ပါသည်။ ထို့နောက် ကျေးရွာကော်မတီများကို ရွေးချယ်ခဲ့ပါသည်။ထို့နောက် ကျေးရွာလူထုနှင့်အတူတကွ ကျေးရွာ၏အခက်အခဲများနှင့် မျှော်မှန်း

ချက်များကို ဆွေးနွေးဖော်ထုတ်ခဲ့ကြပါသည်။ထို့နောက် လူထုစည်းရုံးရေးမှူးမှ အကာအကွယ်အ

ကြောင်းနှင့် စီမံကိန်းတွင်အကျိုးဝင် အကျိုးမဝင်စီမံကိန်း လုပ်ငန်းများအကြောင်းကို ရှင်းပြပြီး ကျေးရွာစီမံကိန်းလုပ်ငန်းခွဲများကိုရွေးချယ်ခဲ့ကြပါသည်။ထို့နောက်ကျေးရွာလူထုမှ ဦးစားပေး လုပ်ငန်းအဖြစ် ကျေးရွာလမ်းကြားပြုပြင်တည်ဆောက်ခြင်းလုပ်ငန်းကို သဘောတူရွေးချယ်ခဲ့ ကြပါသည်။ ထို့နောက်ကျေးရွာလူထုကိုယ်စားလှယ်ဦးဆောင်ပါစုကြားနိမ့်မှ ကျေးဇူးတင်စကား ပြောကြားပြီးအစည်းအဝေးပိတ်သိမ်းခဲ့ပါသည်။

မှတ်တမ်းတင်သူ

ဦးစောဆာကပြုထူး

လူထုစည်းရုံးရေးမှူး

လူထုပူးပေါင်းပါဝင်သော လူမှုဆန်းစစ်/အကဲဖြတ်ခြင်း လုပ်ငန်းစဉ်အကျဉ်းချုပ်

စဉ်	အကြောင်းအရာ	ရက်စွဲ	ဦးတည်အုပ်စု	တက်ရောက် သူများ			အဓိက ဆွေးနွေးချက်များ
				က	မ	ပ	
၁	ကျေးရွာလူမှုရေးပြ သယ်ဇာတပြမြေပုံ (Socila map/ Resources Map)	၅-၁၂ ၂၀၁၇	ရပ်မိရက်ဖ၊ ကော်မတီဝင်၊ ကျေးရွာလူထု များ အားလုံး	၁၅	၂၈	၄၃	အိမ်အမျိုးအစားများ၊ အခြေခံအဆောက်အအုံများ၊ လုပ်ငန်းဆက်သွယ်ရေးအခြေ အနေ၊ လယ်ယာမြေများ၊ ရေထွက်ပေါက်၊ ရေလှောင် ကန်၊ သစ်တောများ
၂	လူမှုစီးပွားအဆင့် သတ်မှတ်ခြင်း (Wealth Ranking)	၅-၁၂ ၂၀၁၇	ချမ်းသာ၊ အလယ်အလတ်၊ နွမ်းပါး။	၁၅	၂၈	၄၃	ကျေးရွာလူမှုစီးပွားရေးကို အုပ်စုများခွဲခြားသတ်မှတ်နိုင် ရေးအတွက်အခြေခံနှုန်းများ သတ်မှတ်ရန် အများလူထု သဘောတူသတ်မှတ်ခြင်း
၃	ကျား/မရေးရာ ကဏ္ဍ (Access Mapping)	၅-၁၂ ၂၀၁၇	ကျေးရွာအတွင်းရှိ အမျိုးသားနှင့် အမျိုးသမီးများ	၁၅	၂၈	၄၃	ကျေးရွာအတွင်းရှိအရင်းအမြစ်၊ ပိုင်ဆိုင်မှု၊ အခြေခံအဆောက်အအုံ စသောလုပ်ငန်းများကို ဘယ်သူတွေက အသုံးပြု၊ ထိမ်းချုပ်နေသလဲဆိုတာကို ဆွေးနွေးမှုများ ပြုလုပ်ခြင်း
၄	ပင့်ကူအိမ် ကွန်ယက် (Spider Web)	၅-၁၂ ၂၀၁၇	အမျိုးသားများနှင့် အမျိုးသမီးများ၊ ကျေးရွာလူထု	၁၅	၂၈	၄၃	အမျိုးသားများနှင့်အမျိုးသမီးများ တန်းတူအခွင့်အရေးရရှိမှုနှင့် မရရှိ သည့် အကြောင်းအရင်းများ
၅	အဖွဲ့အစည်း ချိတ်ဆက်ပုံ (Venn Diagram)	၅-၁၂ ၂၀၁၇	ကျေးရွာအုပ်ချုပ် ရေးအဖွဲ့ ကျေးရွာ စီထောက်အဖွဲ့၊ ကျေးရွာလူထု	၁၅	၂၈	၄၃	ကျေးရွာအတွင်းရှိ အဖွဲ့အစည်း များနှင့် မည်သို့သောလုပ်ငန်းများ အတွက် မည်သည့်အဖွဲ့များ ချိတ်ဆက်လုပ်ကိုင်မှုရှိခြင်း
၆	ရာသီခွင်ပြ ပြက္ခဒိန် (Seasonal Calender)	၂၁.၁၀. ၂၀၁၇	ကော်မတီဝင်များ၊ အမျိုးသမီး/သား ဆင်းရဲနွမ်းပါးသူ	၁၅	၂၈	၄၃	စိုက်ပျိုးရိတ်သိမ်းကာလ (တောင် ယာ၊လယ်ယာ)၊ စီးပွားရေး/ငွေရှာ (အရောင်းအဝယ်)၊ ပွဲတော်ချိန်၊ မိုးများကာလ၊ ကျန်းမာရေးဆိုး

ဆောင်ရွက်လာကျေးရွာ၊ ဆောင်ရွက်လာကျေးရွာအုပ်စု

ကျေးရွာဖွံ့ဖြိုးရေးအစီအစဉ်

စဉ်	အကြောင်းအရာ	ရက်စွဲ	ဦးတည်အုပ်စု	တက်ရောက် သူများ			အဓိက ဆွေးနွေးချက်များ
				က	မ	ပ	
							ကာလ၊ ဝင်ငွေအကောင်းဆုံး ကာလ၊ အလုပ်ပါးကာလ၊ ရေရှားကာလ
၇	အခက်အခဲ/ပြဿနာ (Problem)	၂၁.၁၀. ၂၀၁၇	အမျိုးသမီး/သား၊ လူထုအားလုံး	၁၅	၂၈	၄၃	ငွေကြေးအရင်းအနှီးမရှိ၊ လမ်းပန်းဆက်သွယ်ရေး၊ မီးလင်းရေး ရေလုံလောက်မှုမရှိ ဖုန်းဆက်သွယ်ရေး၊ ကျန်းမာရေး၊ ပညာရေး၊ စီးပွားရေး၊ စည်းလုံးခြင်းမရှိ။
၈	ကျေးရွာ၏ (၄) နှစ်စာ မျှော်မှန်းချက်များ (Village visions)	၂၁.၁၀. ၂၀၁၇	ကျေးရွာလူထု အားလုံး	၁၅	၂၈	၄၃	စီးပွားရေးပိုမိုကောင်းမွန်လာရန်၊ ပညာရေး၊ လူမှုရေး၊ ကျန်းမာရေး၊ ဘာသာရေး ပိုမိုကောင်းမွန်လာ၊ ကျေးရွာစည်းလုံးခြင်း ပိုမိုကောင်းမွန်လာ၊ စားဝတ်နေရေးပိုမိုအဆင်ပြေလာ
၉	ကျေးရွာဖွံ့ဖြိုးရေး လုပ်ငန်းစဉ်များ (Village Approve Vision)	၂၁.၁၀. ၂၀၁၇	ရွာလူထု အားလုံး	၁၅	၂၈	၄၃	လမ်း(ကတ္တရာ)၊ မီး(လျှပ်စစ်မီး)၊ ခန်းမဆောင်၊ ရေလှောင်ကန်၊ ရေငုတ်/ပိုက်၊ စာသင်ကျောင်း တိုးချဲ့
၁၀	ကျေးရွာဦးစားပေး လုပ်ငန်းစဉ်များ (Village Object Vision)	၂၁.၁၀. ၂၀၁၇	ရွာလူထု အားလုံး	၁၅	၂၈	၄၃	ကျေးရွာဖွံ့ဖြိုးရေးလုပ်ငန်းစဉ် အဆင့် သတ်မှတ်ခြင်း၊ တိုင်းတာခြင်း၊ ခန့်မှန်းကုန်ကျငွေ တွက်ချက်ခြင်း၊ အကျိုးခံစားခွင့် ရှိသူလူဦးရေ
၁၁	ကျေးရွာသမိုင်း အကျဉ်းချုပ် (Village History)	၂၁.၁၀. ၂၀၁၇	အမျိုးသမီး/သား၊ လူထုအားလုံး				ကျေးရွာစတင် တည်ထောင်သည့် ခုနှစ်၊ အိမ်ခြေ၊ လူဦးရေ၊ လူမျိုး၊ ဘာသာစသော ကျေးရွာသမိုင်း အချက်အလက် အဆင့်ဆင့်များ ကို ဖော်ထုတ်ခြင်း