

ပြည်ထောင်စုသမ္မတ မြန်မာနိုင်ငံတော်အစိုးရ  
စိုက်ပျိုးရေး၊ မွေးမြူရေးနှင့် ဆည်မြောင်းဝန်ကြီးဌာန  
ကျေးလက်ဒေသဖွံ့ဖြိုးတိုးတက်ရေးဦးစီးဌာန



**National Community Driven Development Project (NCDDP)**

လူထုဗဟိုပြုစီမံကိန်း၊ ဒီးမော့ဆိုမြို့နယ်

**ကျေးရွာဖွံ့ဖြိုးရေးအစီအစဉ် Village Development Plan**



**စံပြ ၆ မိုင်ကျေးရွာအုပ်စု၊ ဝမ်းလထွားကျေးရွာ**

ဒီးမော့ဆိုမြို့နယ်

၂၀၁၈ ခုနှစ်၊ (တတိယနှစ်စက်ဝန်း)

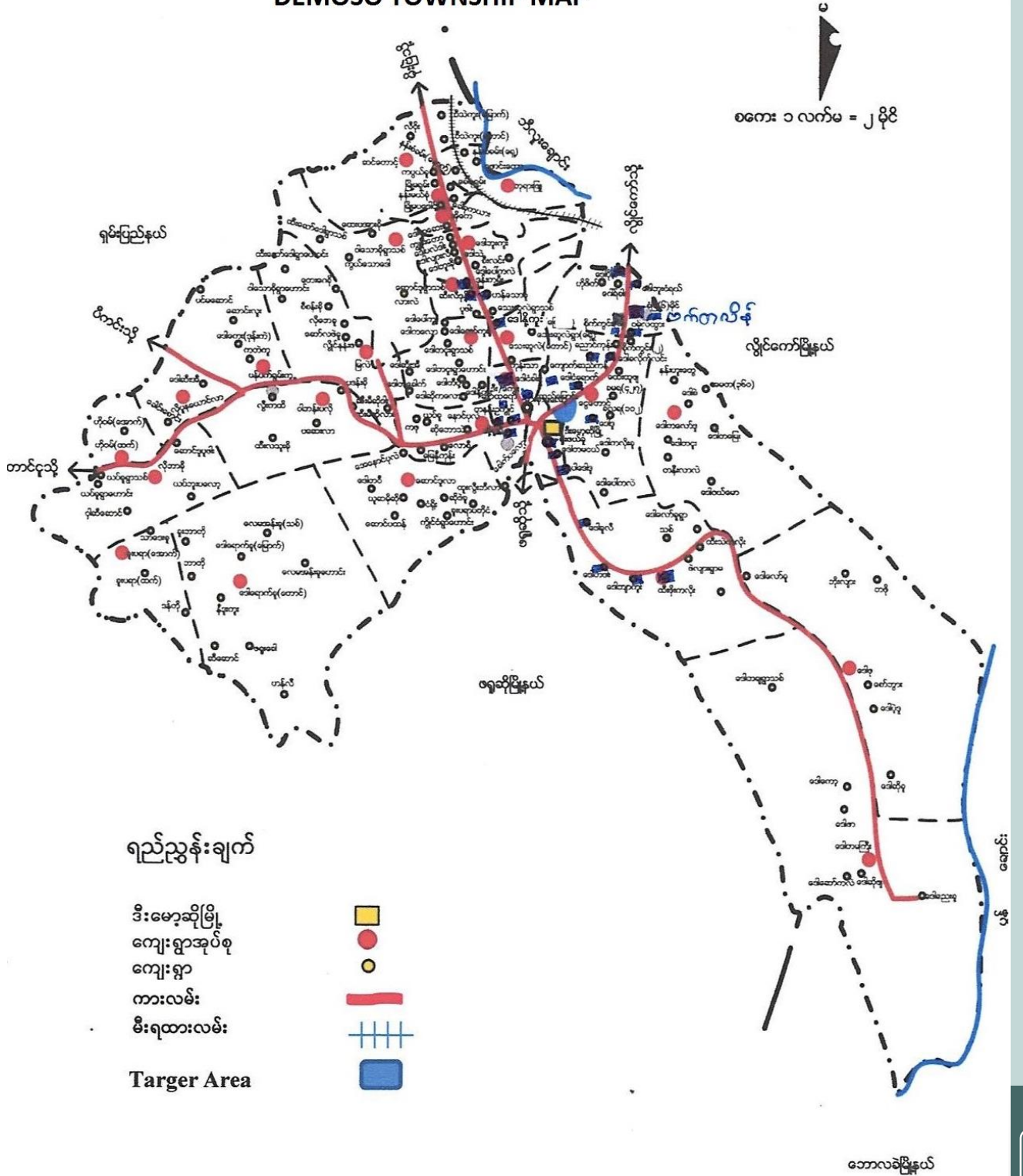
# ကျေးရွာဖွံ့ဖြိုးရေးအစီအစဉ်

## မာတိကာ

ဒီးမော့ဆိုမြို့နယ် အခြေပြမြေပုံ.....	၁
ကျေးရွာအုပ်စုမြေပုံ.....	၂
ကျေးရွာအုပ်စုတွင်ပါဝင်သော ကျေးရွာများစာရင်း.....	၃
ကျေးရွာလူမှုရေးနှင့် အရင်းအမြစ်ပြမြေပုံ.....	၄
လူမှုရေးနှင့် အရင်းအမြစ်ပြမြေပုံ သုံးသပ်ချက်.....	၅
ကျေးရွာသမိုင်းအကျဉ်းချုပ်.....	၆
ဥစ္စာဓန ကြွယ်ဝမှု အဆင့်သတ်မှတ်ခြင်း.....	၈
ဥစ္စာဓနကြွယ်ဝမှုအဆင့်သတ်မှတ်ခြင်း သုံးသပ်ချက်.....	၉
ကျား/မ ပင့်ကူအိမ်.....	၁၀
ကျား/မ ပင့်ကူအိမ် သုံးသပ်ချက်.....	၁၁
အဖွဲ့အစည်းချိတ်ဆက်မှုပြ မြေပုံ.....	၁၂
အဖွဲ့အစည်းချိတ်ဆက်မှုပြမြေပုံ သုံးသပ်ချက်.....	၁၃
ရာသီခွင်ပြ ပြက္ခဒိန်.....	၁၄
ရာသီခွင်ပြ ပြက္ခဒိန်သုံးသပ်ချက်.....	၁၅
ကျေးရွာစီမံကိန်းအထောက်အကူပြုကော်မတီဝင်များ စာရင်း/ဓာတ်ပုံ.....	၁၆
ကျေးရွာဖွံ့ဖြိုးရေးအစီအစဉ်ဆောင်ရွက်မှု မှတ်တမ်းဓာတ်ပုံများ.....	၁၇
ပုံစံ - ၁။ ကျေးရွာ အခြေခံအချက်အလက်များ (PC-၁).....	၁၈
ပုံစံ - ၂။ စီမံကိန်းစက်ဝန်း အချိန်ဇယား (PC-၂).....	၂၁
ပုံစံ - ၃။ ကျေးရွာဖွံ့ဖြိုးရေးဦးစားပေးအစီအစဉ် (PC-၃).....	၂၂
နောက်ဆက်တွဲ(၄)၊ ခြားနားသောအပိုင်းများအတွက် ဦးစားပေးဖွံ့ဖြိုးရေးလုပ်ငန်းစဉ်များ.....	၂၃
လူထုပူးပေါင်းပါဝင်သောလူမှုဆန်းစစ်/အကဲဖြတ်ခြင်း လုပ်ငန်းစဉ်အကျဉ်းချုပ်.....	၂၆

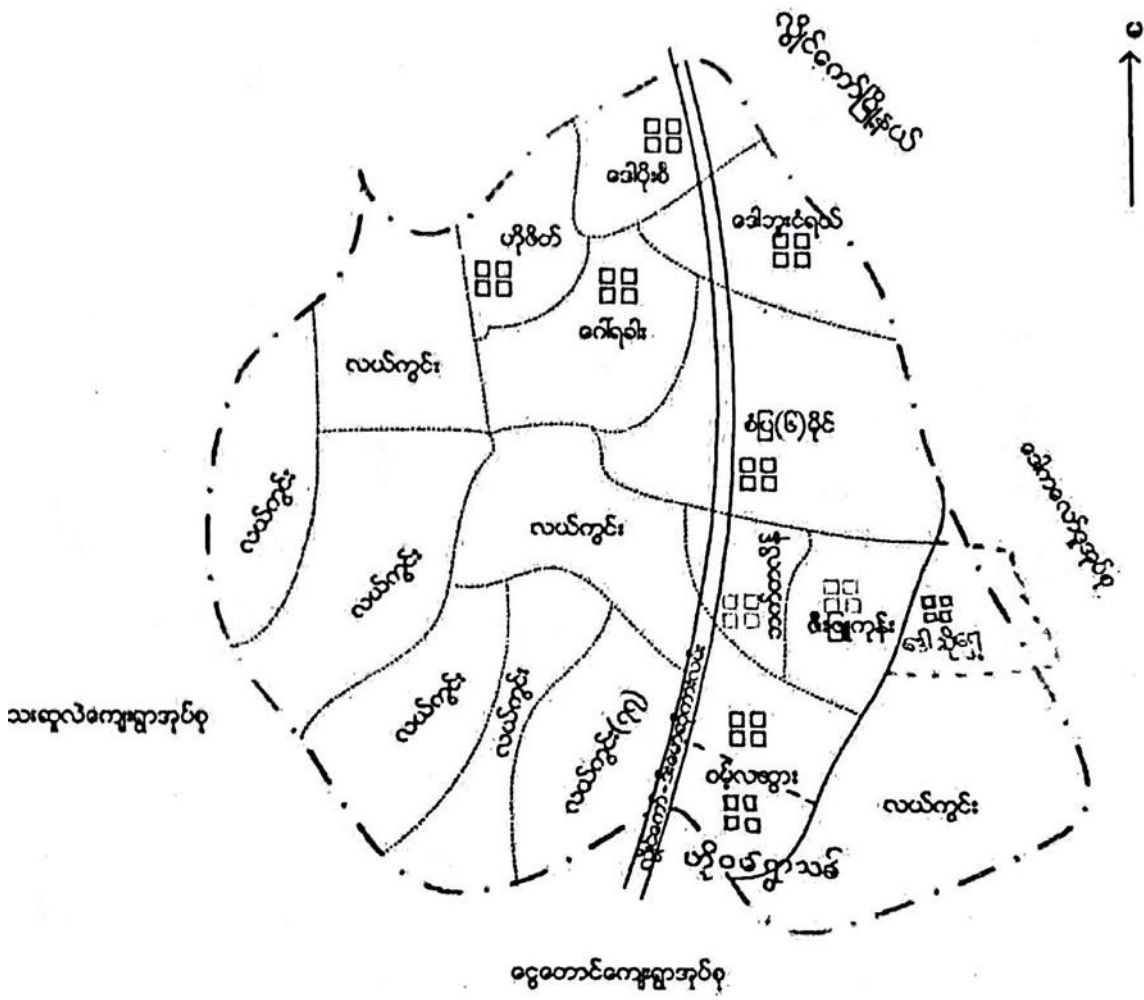
# ဒီးမော့ဆိုမြို့နယ် အခြေပြမြေပုံ

## DEMOSO TOWNSHIP MAP



# ကျေးရွာအုပ်စုမြေပုံ

## မြေပြင်ခွဲစည်းပြီးစပြု(၆)မိုင်ကျေးရွာအုပ်စုမြေပုံ



### အညွှန်း

- ကျေးရွာအုပ်စုနယ်နိမိတ်
- ကျေးရွာနယ်နိမိတ်
- ကျေးရွာ
- ကားလမ်း
- တိုးလှည့်ကား

ကျေးရွာအုပ်စုတွင်ပါဝင်သော ကျေးရွာများစာရင်း

စဉ်	ကျေးရွာအမည်	အိမ်ထောင်စု အရေအတွက်	လူဦးရေ		
			ကျား	မ	ပေါင်း
၁။	စံပြ(၆)မိုင်	၄၆၀	၁၅၀၁	၁၁၀၀	၂၆၀၁
၂။	ဒေါဘူးငံရယ်	၂၀၃	၅၄၂	၅၅၈	၁၁၀၀
၃။	ဒေါပိုးစီ	၁၀၆	၃၁၀	၃၁၅	၆၂၅
၄။	ဂေါ်ရခါး	၃၅	၁၀၇	၉၆	၂၀၃
၅။	ဘက်တလိန်	၁၁၈	၃၀၅	၃၁၁	၆၁၆
၆။	ဟိုဖိတ်	၆၅	၁၆၉	၁၅၈	၃၂၇
၇။	ဟိုဝမ်ရွာသစ်	၃၉	၈၉	၉၆	၁၈၅
၈။	ဝမ်လထွား	၆၀	၁၃၅	၁၅၃	၂၈၈
၉။	ဇီးဖြူကုန်း	၆၆	၁၈၅	၁၆၉	၃၅၄
၁၀။	ဒေါဆိုရှေ	၂၅	၅၇	၄၀	၉၇

# ကျေးရွာလူမှုရေးနှင့် အရင်းအမြစ်ပြင်ပုံ



## လူမှုရေးနှင့် အရင်အမြစ်ပြမြေပုံ သုံးသပ်ချက်

ဝမ်လထွားကျေးရွာသည် ကယားပြည်နယ်၊ ဒီးမော့ဆိုမြို့၏ မြောက်ဘက်တွင်တည်ရှိပြီး ဒီးမော့ဆိုမြို့မှ လွိုင်ကော်မြို့သို့ သွားသော ကတ္တရာလမ်းမကြီးသည် ဝမ်လထွားကျေးရွာ၏ အနောက်ဖက်ရွာအစွန်တွင်ဖြတ်သွားပါသည်။ ကျေးရွာသို့ ဝင်သောလမ်းသည် လူထုဗဟိုပြုစီမံကိန်း မှ အကောင်အထည်ဖော်ဆောင်ရွက်ပေးသော ကျောက်ချောလမ်းဖြစ်ပြီး ကျန်သော ရွာတွင်းလမ်း များမှာ မြေသားလမ်းများဖြစ်သောကြောင့် မိုးရာသီတွင် ရွာလယ်ကျောက်ချောလမ်းမှအပ ကျန် လမ်းများသည် သွားလာရန်ခက်ခဲပါသည်။ ကျေးရွာတွင် အစိုးရမူလတန်းနှင့် မူကြိုကျောင်းများ ရှိပါသည်။ ထိုကျောင်းတွင် ဝမ်လထွားကျေးရွာ၊ ဟိုဝမ်ရွာသစ်ကျေးရွာနှင့် ဘက်တလိန်ကျေးရွာရှိ ကျောင်းသူ/သားများက မူလတန်းကျောင်းတွင် လာရောက်ပညာသင်ကြားနေကြပါသည်။ ကျေးရွာ တွင် ဘုန်းကြီးကျောင်းရှိပြီး ဘုန်းကြီးကျောင်းတွင် World Vision မှ အကောင်အထည်ဖော် ဆောင်ရွက်ပေးသော ရေတွင်းလည်းရှိပါသည်။ ကျေးရွာတွင်းတွင်လည်း World Vision မှ အများ သုံးလက်တူးတွင်းများ၊ ACF မှ ပြုလုပ်ပေးသော အဝီစိရေတွင်းများရှိပါသည်။

ကျေးရွာတောင်ဘက်တွင် ဘုန်းကြီးကျောင်းနှင့် ဟိုဝမ်ရွာသစ်ကျေးရွာသို့ သွားသော မြေသား လမ်းများရှိပါသည်။ ရွာ၏ မြောက်ဘက်တွင်ဘက်တလိန်ကျေးရွာတည်ရှိပြီး ကျေးရွာ၏ အရှေ့ဘက်တွင် လယ်ကွက်များ တည်ရှိပါသည်။ ကျေးရွာ၏ အနောက်ဖက်တွင် အောင်သပြေကျေးရွာ တည်ရှိပါသည်။ ဝမ်လထွားကျေးရွာရှိ ရွာသူ/သားများသည် အသက်မွေးဝမ်းကြောင်းအတွက် လယ်ယာစပါးကို အဓိကစိုက်ပျိုးကြပါသည်။

ပါဝင်ဆွေးနွေးသူ ကျား (၁၃) ဦး၊ မ (၂၉) ဦး

မှတ်တမ်းရေးသူ - နော်ဘလုဖော

## ကျေးရွာသမိုင်းအကျဉ်းချုပ်

ဝမ့်လထွားကျေးရွာသည် ဒီးမော့ဆိုမြို့နယ်၊ စံပြ(၆)မိုင်ကျေးရွာအုပ်စုထဲတွင် ပါဝင်သည်။ ဝမ့်လထွားကျေးရွာသည် လွိုင်ကော်-ဒီးမော့ဆိုသွားသည့် ကားလမ်းမကြီးအရှေ့ဘက်တွင် တည်ရှိပါသည်။ ယခုလက်ရှိ ဝမ့်လထွားကျေးရွာအတွင်း ဝင်သည်လမ်းသည် မြေသားလမ်းသာဖြစ်သည်။ ထို မြေသားလမ်းသည် မိုးရာသီအချိန်တွင် သက်ကြီးရွယ်အိုများ၊ ကလေးများနှင့် ဆန်စပါးကို သယ် ဆောင်သည့်စက်များ၊ ယာဉ်များ သွားလာရန် ခက်ခဲပါသည်။

ဝမ့်လထွားရွာ စတင်တည်ထောင်သော ခုနှစ်မှာ (၁၉၉၇) ခုနှစ်တွင် စတင်တည်ထောင်ခဲ့သည်။ စတင်တည်ထောင်ခဲ့သော သူများမှာ ရှမ်းလူမျိုးများဖြစ်ကြသည်။ အိမ်ခြေမှာ (၂၂)အိမ်ဖြင့်သာ စတင်တည်ထောင်ခဲ့ပြီး (၁၀၇)ဦးသာ ရှိသေးသည်။ ယခင်က ဝမ့်လထွားရွာအဟောင်းသည် လယ်ကွင်းတွင် တည်ရှိ၍ ကွင်းအမှတ်(၁၂)တွင် တည်ရှိသည်။ ထိုရွာဟောင်းသည် ရှေးဘိုးဘွားလူကြီးများ စတင်တည်ထောင်ခဲ့ကြသည်။ ထိုနေရာတွင် လမ်းပန်းဆက်သွယ်ရေး၊ ပညာရေး၊ ကျန်းမာရေးမရှိသလောက် နည်းပါးသောကြောင့် ယခုလက်ရှိနေရာတွင် ပြောင်းရွှေ့ခြင်းဖြစ်ပါသည်။

ဝမ့်လထွားကျေးရွာရှိ စာသင်ကျောင်းသည် ၁၉၉၇ ခုနှစ်တွင် ကိုယ်ထူကိုယ်ထစနစ်ဖြင့် ထံရံ ကာ၊ သွပ်မိုးဖြင့် ဆောက်လုပ်သင်ကြားခဲ့သည်။ ၂၀၀၁ ခုနှစ်တွင် ဂျပန်အစိုးရနှင့် ပြည်သူများ ပူးပေါင်း၍ ကျောင်းသစ်ဆောက်လုပ်ခဲ့သည်။ ယခုလက်ရှိ မူကြိုကျောင်းသည်လည်း ကိုယ်ထူကိုယ် ထစနစ်ဖြင့် ရွာသားများ တည်ဆောက်ခဲ့သည်။

ဝမ့်လထွားကျေးရွာအတွင်းရှိ ဘုန်းတော်ကြီးကျောင်းသည်လည်း ၁၉၉၇ ခုနှစ်တွင် စတင်တည်ထောင်ခဲ့သည်။ ယခုလက်ရှိတွင် ရွာသူရွာသားများနှင့် ပြင်ပအလှူရှင်များ ထည့်ဝင်လှူဒါန်းကြပြီး ကျောင်းဆောင်သစ် (၃)ဆောင်ဆောက်လုပ်ထားသည်မှာ အများပြည်သူများလည်း ပါဝင်လှူဒါန်းခဲ့ကြပါသည်။

ဝမ့်လထွားကျေးရွာအတွင်းရှိ နှစ်စဉ်ကျင်းပလျက်ရှိသော ရိုးရာပွဲတော်များမှာ (၄)လပိုင်းတွင် တန်ခူးကျောင်းတက်ပွဲတော်၊ (၈)လပိုင်းတွင် ဝါဆိုသင်္ကန်းကပ်လှူပွဲတော်၊ (၉)လပိုင်းတွင် ပဋ္ဌာန်းပွဲတော်၊ (၁၀)လပိုင်းတွင် သီတင်းကျွတ်မီးထွန်းပွဲတော်၊ (၁၁)လပိုင်းတွင် ကထိန်ပွဲတော် နှစ်စဉ်ကျင်းပခဲ့သည်။



ဝမ်းလထွားကျေးရွာသည် အဓိကဆန်စပါးကိုသာ စိုက်ပျိုးကြပါသည်။  
ဝင်ငွေအတွက်လည်း ဤသီးနှံများကိုသာ မှီခိုအားထားကြသည်။ ကျန်းမာရေး၊  
ပညာရေးအတွက်လည်း သီးနှံဝင်ငွေ ပေါ်မူတည်၍ အားထားကြရပါသည်။  
အခြားမည်သည့်သီးနှံမှ ဝင်ငွေတိုးအနေဖြင့် စိုက်ပျိုးခြင်း မရှိပေ။ မိုးတွင်းကာလတွင်သာ ရေရရှိ  
သောကြောင့် ဆန်စပါးကိုအလေးထားစိုက်ကြသည်။ ကျန် ရာသီများတွင် ရေရှားခြင်းကြောင့်  
စိုက်ပျိုးရန်အခက်အခဲရှိပါသည်။ ဆည်ရေကို အမှီပြုစိုက်ပျိုး သော်လည်း လုံလောက်မှုမရှိပေ။

ယခင်က ဝမ်းလထွားကျေးရွာသည် အိမ်ခြေ(၂၂)အိမ်မှ စတင်တည်ထောင်ခဲ့၍ ယခုလက်ရှိ  
အိမ်ထောင်စုမှာ (၆၀)ဖြစ်ပြီး အိမ်ခြေမှာ (၆၅)အိမ်အထိ တိုးတက်ဖွံ့ဖြိုးခဲ့ပါသည်။

မှတ်တမ်းရေးသူ - နော်ဘလုဖော

ဥစ္စာဓန ကြွယ်ဝမှု အဆင့်သတ်မှတ်ခြင်း

ကျေးဇူး-ဝမ်းလှစွာ  
အုပ်စု - ဒီဂရီ (၁၅)ပိုင်

ပါဝင်ဆွေးနွေးသူ  
က- ၁၃ ဦး၊ မ- ၂၉ ဦး

Date . 19.10.2017

ဥစ္စာဓန ကြွယ်ဝမှု အဆင့်သတ်မှတ်ခြင်း

အဆင့်	စိတ်သတ်မှတ်ချက်	အိမ်ထောင်စု	ရာခိုင်နှုန်း
A	လယ်ယာ၊ တောင်ယာ (၁၀၀) ဧက၊ ဆေးရောဂါ၊ ကား၊ ၁၂ ပိုက်ကယ်၊ နှစ်ထပ်တိုက်ခန်း	5	8%
B	လယ်ယာ၊ တောင်ယာ (၁၀၀) ဧက၊ ဆေးရောဂါ၊ ကား၊ ၁၂ ပိုက်ကယ်၊ တိုက်ခန်း	5	8%
C	လက်လုပ်လက်စား၊ ၁၂ ပိုက်ကယ်၊ သွပ်ပန်းထုတ်ခန်း	50	84%
	စုစုပေါင်း	60	

ပါဝင်ဆွေးနွေးသူ - ကျား (၁၃) + မ (၂၉) = (၄၂) ဦး

ဥစ္စာနေကြွယ်ဝမှုအဆင့်သတ်မှတ်ခြင်း သုံးသပ်ချက်

ဝမ်းလထွားကျေးရွာသည် ကယားပြည်နယ်၊ ဒီးမော့ဆိုမြို့နယ်၊ စံပြ(၆)မိုင်အုပ်စုတွင် တည်ရှိပါသည်။ ဝမ်းလထွားကျေးရွာသည် ရှမ်းလူမျိုးအများစုနေထိုင်ကာ ကယန်း၊ အင်းသား၊ ဗမာစသော လူမျိုးစုများ နေထိုင်သော ကျေးရွာတစ်ရွာဖြစ်သည်။ ကျေးရွာတွင် လက်ရှိအိမ်ခြေမှာ (၆၀) အိမ်ရှိပါသည်။ ထိုကျေးရွာ၏ အဓိကစိုက်ပျိုးသီးနှံများမှာ စပါးဖြစ်သည်။ ကျေးရွာ၏ စီးပွားရေး၊ ကျန်းမာရေး၊ ပညာရေးနှင့် လမ်းပန်းဆက်သွယ်ရေးဖွံ့ဖြိုးမှုကို လေ့လာကြည့်သောအခါ သိသိသာသာ ပြောင်းလဲသော အုပ်စု(ချမ်းသာ)၊ ပုံမှန်တိုးတက်ပြောင်းလဲလာသောအုပ်စု(အသင့်အတင့်)၊

ဖွံ့ဖြိုးတိုးတက်ဆဲအုပ်စု(နွမ်းပါ)ဟူသော (၃)မျိုးခွဲပြီး လေ့လာရာတွင် အိမ်ထောင်စု (၆၀)စုအနက် အိမ်ထောင်စု (၅)စုမှာ သိသိသာသာတိုးတက်ပြောင်းလဲလာသည်ကို တွေ့ရပါသည်။

ပုံမှန်ဖွံ့ဖြိုးတိုးတက်နေသော အုပ်စု(အသင့်အတင့်)ကို လေ့လာရာတွင် အိမ်ထောင်စု (၅)စု ရှိပါသည်။ (၃)နှစ်အတွင်း လယ်ထွန်စက်၊ ဆိုင်ကယ်၊ လယ်ယာ (၁)ဧကနှင့်အထိရှိလာကြသည်ကို လေ့လာတွေ့ရှိရပါသည်။

ဖွံ့ဖြိုးဆဲ(နွမ်းပါ)အုပ်စုမှာ အိမ်ထောင်စု (၅၀) စုရှိပါသည်။ အိမ်များမှာ သွပ်မိုး၊ ထရိုကာအိမ်၊ ဆိုင်ကယ်များရှိကြပြီး အချို့မှာ လက်လုပ်လက်စားများ ဖြစ်ပြီး စားဝတ်နေရေးအတွက် ရုန်းကန်ရှာ ဖွေနေကြရပါသည်။

မှတ်တမ်းရေးသူ - နော်ဘလုဖော



ကျား/မ ပင့်ကူအိမ်

ကျား/မ - ၀၈.၀၈

ကျား/မ - ၁၂၅ နေရာ

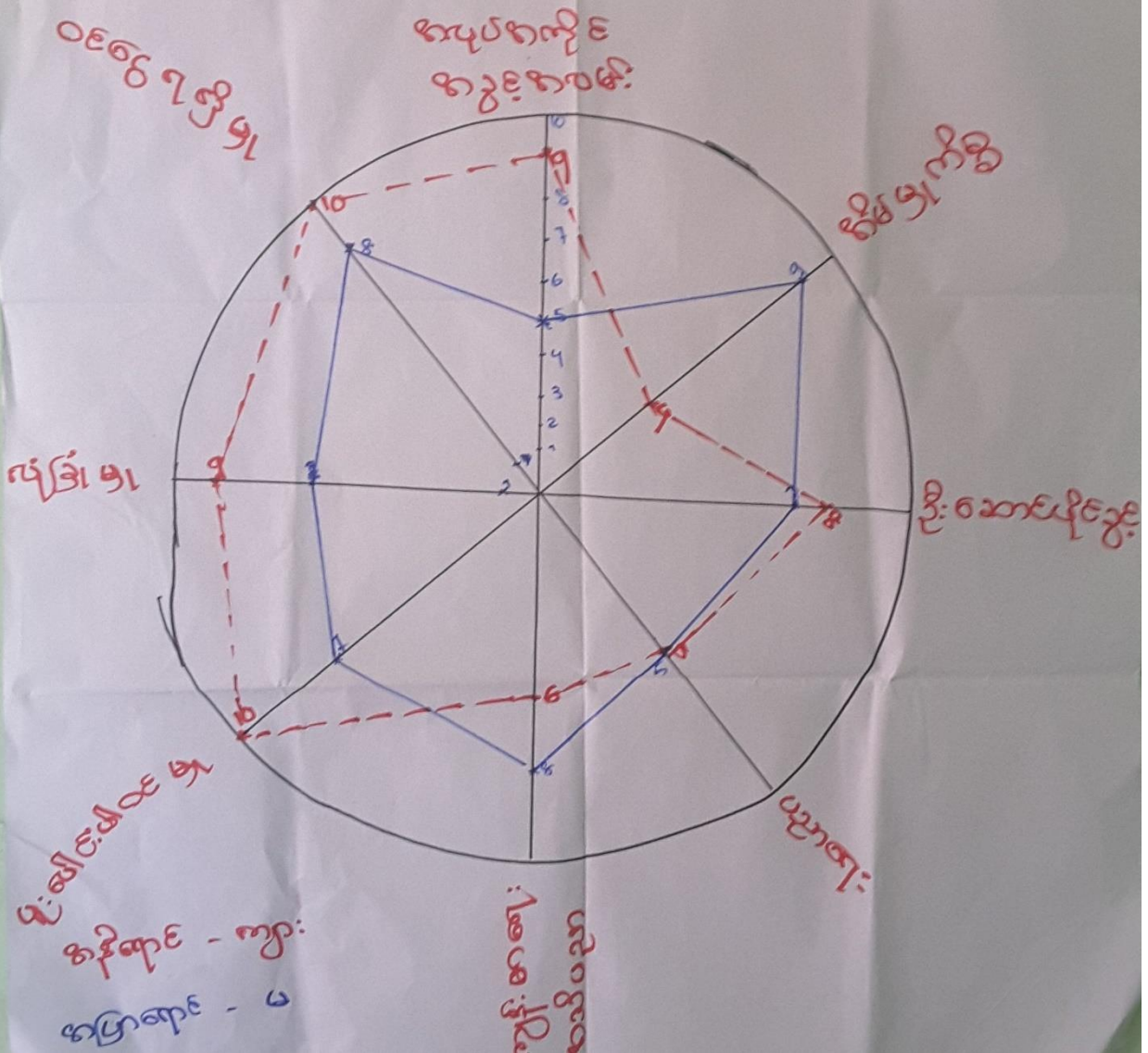
Date 19 - 10 - 2017

ပိုင်ဆွေ: ကျား ၁၃

မ - ၂၉

ကျား - ၁၃ ဦး  
မ - ၂၉ ဦး

ပင့်ကူအိမ် သုံးသပ်ခြင်း



ပိုင်ဆွေ: ကျား (၁၃) + မ (၂၉) = (၄၂) ဦး

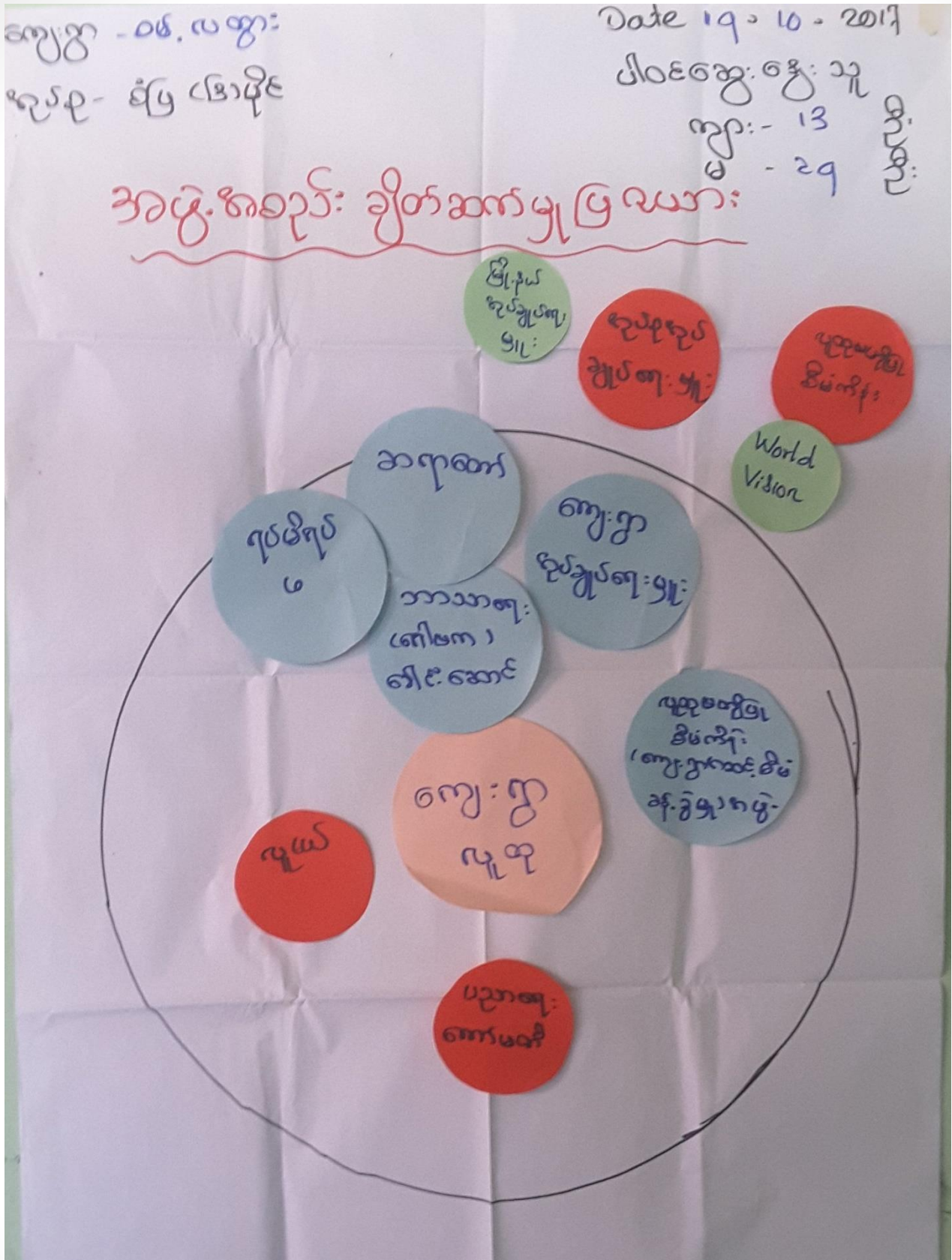
## ကျား/မ ပင့်ကူအိမ် သုံးသပ်ချက်

ဝမ်းလထွားကျေးရွာ၏ ကျား-မရေးရာ ပင့်ကူအိမ်အား ရပ်နီး/ရပ်ဝေး ခရီးသွားလုံခြုံမှု လေ့လာရာတွင် အမျိုးသမီးများသည် အမျိုးသားများထက် အားနည်းနေသည်ကို လေ့လာတွေ့ရှိရ ပါသည်။ ဝမ်းလထွားကျေးရွာရှိ အမျိုးသားများသည် သာရေး/နာရေးနှင့် အဖွဲ့အစည်းပါဝင်မှုတွင် လည်း အမျိုးသမီးများထက် အားသာနေသည်ကို လေ့လာတွေ့ရှိရပါသည်။ ထို့အပြင် အလုပ်အကိုင် အခွင့်အလမ်းများနှင့် ဝင်ငွေရရှိမှုတွင်လည်း အမျိုးသားများက သာလွန်နေပြီး အမျိုးသမီးများသည် အိမ်မှုကိစ္စတွင်သာ အချိန်ကုန်နေသောကြောင့်ဖြစ်သည်။ ထို့ကြောင့် အမျိုးသမီးများသည် အိမ်မှု ကိစ္စတွင်သာ အမျိုးသားများထက် အားသာနေသည်ကို လေ့လာတွေ့ရှိရပါသည်။

ဝမ်းလထွားကျေးရွာ၏ ပညာအရည်အချင်းတတ်မြောက်မှုကို လေ့လာရာတွင် အမျိုးသားများ နှင့် အမျိုးသမီးများ ကွာဟမှုမရှိသည်ကို တွေ့ရှိရပါသည်။ ထို့ကြောင့် ဦးဆောင်ပိုင်ခွင့်မှာ ကွာဟမှု အနည်းငယ်ရှိနေသည်မှာ အမျိုးသမီးများသည် မိသားစုတွင် ဦးဆောင်တိုင်သော်လည်း ရပ်ရေး ရွာရေးတွင် အမျိုးသားများက ပို၍ လုပ်ဆောင်နေသည်ကို လေ့လာတွေ့ရှိရပါသည်။

မှတ်တမ်းရေးသူ - နော်ဘလုဖော

အဖွဲ့အစည်းချိတ်ဆက်မှုပြ မြေပုံ



ပါဝင်ဆွေးနွေးသူ - ကျား (၁၃) + မ (၂၉) = (၄၂) ဦး

## အဖွဲ့အစည်းချိတ်ဆက်မှုပြုမြေပုံ သုံးသပ်ချက်

ကယားပြည်နယ်၊ ဒီးမော့ဆိုမြို့နယ်၊ စံပြ(၆)မိုင်အုပ်စု၊ ဝမ်းလထွားကျေးရွာတွင် အဖွဲ့အစည်း (၁၁)ဖွဲ့ရှိပါသည်။ ထိုအဖွဲ့အစည်းများမှာ မြို့နယ်အုပ်ချုပ်ရေးမှူး၊ အုပ်စုအုပ်ချုပ်ရေးမှူး၊ ကျေးရွာအုပ်ချုပ်ရေးမှူး၊ ရပ်မိရပ်ဖအဖွဲ့၊ လူငယ်အဖွဲ့၊ ကျောင်းထိုင်ဆရာတော်ဘုန်းကြီး၊ ဘာသာရေး(ဂေါပက)၊ ပညာရေးကျောင်းကော်မတီ၊ ကျေးရွာစီမံခန့်ခွဲမှုအဖွဲ့၊ World Vision၊ လူထုဗဟိုပြုစီမံကိန်း စသည်တို့ဖြစ်သည်။

ကျေးရွာအုပ်ချုပ်ရေးမှူး၊ ရာအိမ်မှူး၊ ရပ်မိရပ်ဖ၊ လူငယ်အဖွဲ့များသည် ကျေးရွာ၏ သာရေး၊ နာရေး၊ ဘာသာရေးနှင့် ရပ်ရွာဖွံ့ဖြိုးတိုးတက်ရေးကိစ္စရပ်များကို ဦးဆောင်ကာ အတူတကွပူးပေါင်း လုပ်ဆောင်ကြသည်။ ကျေးရွာရှိ လူမှုရေးပြဿနာများနှင့် အခက်အခဲများကို ဦးဆောင်ပြီး ဖြေရှင်း ပေးသော အဖွဲ့ဖြစ်ပါသည်။ ဘာသာရေး(ဂေါပက)အဖွဲ့၊ ကျောင်းထိုင်ဆရာတော်ဘုန်းကြီးအဖွဲ့များ သည် ကျေးရွာအတွင်း ဘာသာရေးပွဲတော်များကို ဦးဆောင်ကျင်းပပေးသော အဖွဲ့ဖြစ်ပါသည်။ ပညာရေးကော်မတီအဖွဲ့သည် ကျေးရွာရှိ ပညာရေးတွင် လိုအပ်သောကိစ္စများကို ကူညီပေးသော အဖွဲ့ဖြစ်သည်။

လူထုဗဟိုပြုစီမံကိန်း၊ World Vision အဖွဲ့များသည် ကျေးရွာဖွံ့ဖြိုးတိုးတက်ရေးလုပ်ငန်းများအတွက် ကူညီထောက်ပံ့ပေးသော အဖွဲ့များဖြစ်ကြပြီး World Vision အဖွဲ့သည် သောက်သုံးရေအတွက် အစီစီတွင်းများ၊ ရေတွင်းများ အကောင်အထည်ဖော်ဆောင်ရွက်ပေးကာ လူထုဗဟိုပြု စီမံကိန်းသည်လည်း ကျေးရွာတွင်းသွားလာရန်အဆင်ပြေစေရန် ကျေးရွာမှ တင်ပြသော ကျောက် ချောလမ်းလုပ်ငန်းကို အကောင်အထည်ဖော်ဆောင်ရွက်ပေးသော အဖွဲ့များ ဖြစ်ကြသည်။

မှတ်တမ်းရေးသူ - နော်ဘလုဖော





ရာသီခွင်ပြ ပြက္ခဒိန်သုံးသပ်ချက်

ကယားပြည်နယ်၊ ဒီးမော့ဆိုမြို့၊ စံပြ(၆)မိုင်ကျေးရွာအုပ်စု၊ ဝမ်လထွားကျေးရွာ၏ အဓိကကျ သော အသက်မွေးဝမ်းကြောင်းများမှာ စိုက်ပျိုးရေးလုပ်ငန်းဖြစ်သော လယ်ယာ၊ တောင်ယာဖြစ် သည်။ အဓိကစိုက်ပျိုးကြသော သီးနှံများမှာ စပါး၊ ပြောင်းဖူးများဖြစ်ကြပါသည်။ စိုက်ပျိုးရေးလုပ် ငန်းများကို မိုးဦးကာလတွင် စတင်လုပ်ကိုင်ကြပြီး မိုးနှောင်းကာလအတွက် သီးနှံများကို ပြန်လည် ရိတ်သိမ်းကြသည်။ ဆောင်းတွင်းကာလတွင် ရရှိလာသော သီးနှံများဖြစ်သော စပါး၊ ပြောင်းများကို ရောင်းချကာ ထိုကာလသည် ဝင်ငွေရရှိသော ကာလဖြစ်သည်။

ဝမ်လထွားကျေးရွာ၏ တစ်နှစ်တာပွဲတော်ကို လေ့လာရာတွင် တန်ခူးလတွင် သင်္ကြန်ပွဲတော် ကျင်းပပြီး၊ ဩဂုတ်လတွင် ဝါဆိုသင်္ကြန်ကပ်လှူကြခြင်းနှင့် အောက်တိုဘာလနှင့် နိုဝင်ဘာလတွင် ဆီမီးထွန်းခြင်း၊ မီးပုံးပျံများ ကပ်လှူလွှတ်ကြပါသည်။ ကျန်းမာရေးအခြေအနေကို လေ့လာရာတွင် မိုးဦးဝင်စ အချိန်တွင် နှာစေးချောင်းဆိုး၊ ဝမ်းပျက်ဝမ်းလျှောများ ဖြစ်ကြသည်ကို လေ့လာတွေ့ရှိ ရပါသည်။

ဝမ်လထွားကျေးရွာအတွင်းရှိ လမ်းများသည် ရွာလယ်လမ်းသည် လူထုဗဟိုပြုစီမံကိန်းမှ အကောင်အထည်ဖော်ဆောင်ရွက်ပေးသော ကျောက်ချောလမ်းတစ်ခုသာရှိ၍ ကျန်လမ်းများသည် မြေသားလမ်းဖြစ်သောကြောင့် မိုးရာသီအချိန်တွင် သွားလာရေး ခက်ခဲလှပါသည်။ သောက်သုံးရေ ရှားပါးမှုမှာ ကျေးရွာတွင် တန်ခူးလများတွင် ရေအလုံအလောက်မသုံးစွဲနိုင်ကြသည်ကို တွေ့ရှိရပါ သည်။ ဝမ်လထွားကျေးရွာသူ/သားအများစုသည် ဇန်နဝါရီ၊ ဖေဖော်ဝါရီလများတွင် အလုပ်ပါး သောကြောင့် ထိုလများသည် လူထုဗဟိုပြုစီမံကိန်းစတင်အကောင်အထည်ဖော်ရန် အကောင်းဆုံး ဖြစ်ကြောင်း တွေ့ရှိရပါသည်။ အလုပ်ပါးသောလများတွင် အကောင်အထည်ဖော်ဆောင်ရွက်ပါက ကျေးရွာမှ ပူးပေါင်းပါဝင်မှုမှာ တက်တက်ကြွကြွပါဝင်ဆောင်ရွက်နိုင်မည်ဟု သုံးသပ်ထားပါသည်။

မှတ်တမ်းရေးသူ - နော်ဘာလုဖော

ကျေးရွာစီမံကိန်းအထောက်အကူပြုကော်မတီဝင်များ စာရင်း/ဇာတ်ပုံ

၁၆ (၆) မိုင် စုပေါင်း " လူထုဗဟိုပြု စီမံကိန်း " ဝမ်.ပတ္တာ.ကျေး.ရွာ

ဝမ်.ပတ္တာ.ကျေး.ရွာ ကော်မတီ စာရင်း

စဉ်	ကော်မတီအမည်	ဇာတိ	အမည်
၁.	ကျေး.ရွာစီ/ထောက် ကော်မတီ	ဥက္ကဋ္ဌ	ဦးဝင်းမြိုင်
		"	ဒေါ်သင်းသင်းမာ
၂.	ဝမ်ယုရေး ဆယ်ကော်မတီ	ဒေါ်ငွေအောင်	ဦးမင်းစောင်
		ဧည့်ဝင်း	ဦးကော်မင်းဦး ဒေါ်တင်မာဦး
၃.	ကျေး.ရွာ ဇွန်ကျင်းလှိုင်	"	ဦးစောမြင့်စွာ
		ဒေါ်ငွေအောင်	ဦးသိန်းယွင်
၄.	စောင့်ကြည့်ကြီးကြပ်ရေး ဆယ်ကော်မတီ	ဧည့်ဝင်း	ဒေါ်ခွီခွီအေး
		"	ဒေါ်ကမမေးလာ
		ဒေါ်ငွေအောင်	ဒေါ်နု
၅.	လှည့်ထား/ဖြူပြင်ထိန်းသိမ်း ရေး ဆယ်ကော်မတီ	ဧည့်ဝင်း	ဦးစန်းစောင်
		"	ဒေါ်နီနီဗွန်း
၆.	မေတ္တာစာကြံပြုလှူငွေ ပွယ်	"	ဦးထွန်းအေး(ခွီကောင်)
		"	ဒေါ်မြမြလေး
၇.	ထောက်ပံ့ ဝန်ထမ်း	"	ဦးအေးအောင်
		"	ဒေါ်ကေသီဦး



ကျေးရွာဖွံ့ဖြိုးရေးအစီအစဉ်ဆောင်ရွက်မှု မှတ်တမ်းဓာတ်ပုံများ



ပုံစံ - ၁။ ကျေးရွာ အခြေခံအချက်အလက်များ (PC-၁)



လူထုဗဟိုပြု စီမံကိန်း၊ စီမံကိန်းလက်ခံ အပိုင်း - (၃) - ၂၀၂၀-၂၀၁၆

ပုံစံ - ၈ - ၁ ကျေးရွာအခြေခံအချက်အလက်များ (Form PC 1)

လယ်ဧွန်ရွက်၊ လူထုစည်ရုံးနေရာသည် ဤအချက်အလက်များကို လူထုစည်ရုံးနေရာသည်	ကျေးရွာတစ်ရွာသို့ ကျေးရွာ ခေါင်းဆောင်များအား စီမံကိန်း စိတ်ဆက်အစည်းဝေးပတ်ပတ်တော်တော်စုံရမည်၊ ဤအချက်အလက် များအား သတင်းအချက်အလက်ထံသို့	ပထမဆုံးစိတ်ဆက်ခရီး ကျေးရွာအချက်အလက်များကို ပေးပို့ရန်နှင့် တောင်းခံရမည်၊ စီမံကိန်းစိတ်ဆက်အစည်းဝေးတွင် မှန်ကန်အောင်မြင်ရမည်၊ ဦးဆောင်တွင် Tablets မှ တဆင့် ဖြည့်သွင်းရမည်၊	သွားရောက်သောအခါ တောင်းခံရမည်၊ စီမံကိန်းစိတ်ဆက်အစည်းဝေးတွင် မှန်ကန်အောင်မြင်ရမည်၊ ဦးဆောင်တွင်
ကျေးရွာအုပ်ချုပ်ရေးမှူး အမည် ၂၀၂၃	ကျေးရွာအုပ်ချုပ်ရေးမှူး၏ ဝန်ထုပ် ၀၇-၄၂၄၅၀၆၄၂၇	လူထုစည်ရုံးနေရာမှူး၏ အမည်	
ပြည်နယ်၊ တိုင်းဒေသကြီး	မြို့နယ်	ကျေးရွာအုပ်စု	ကျေးရွာ

ကျေးရွာအုပ်စု	အိမ်ထောင်စုအရေအတွက်	ကိုးကွယ်သည့်ဘာသာ	အိမ်ထောင်စုအရေအတွက်
လူမျိုးစု (၁) - နှစ်မိမိ	၇၉	ဘာသာ (၁) - မြန်မာ	၆၀
လူမျိုးစု (၂) - မြန်မာ	၅၉	ဘာသာ (၂) -	
လူမျိုးစု (၃) - ကယား	၃၉	ဘာသာ (၃) -	
လူမျိုးစု (၄) -			
လူမျိုးစု (၅) - မြန်မာ၊ ကယား၊ မြန်မာ	၄၄၉	ဘာသာရော -	
မသန်စွမ်းသူများ	၂၉		
သက်ကြီးရွယ်အိုများ (၆၅ နှစ် နှင့် အထက်)	၇၉		
စစ်ဘေးရှောင်			

	အမျိုးသား (အရေအတွက်)	အမျိုးသမီး (အရေအတွက်)
လူဦးရေ	၁၂၈	၄၆
လူမျိုးစု (၁) - နှစ်မိမိ	၂၃	၃၁
လူမျိုးစု (၂) - မြန်မာ	၂၈	၂၀
လူမျိုးစု (၃) - ကယား	၈	၈
လူမျိုးစု (၄) - မြန်မာ	၁	၁
လူမျိုးစု (၅) - မြန်မာ၊ ကယား	၆၇	၃၅
အိမ်ထောင်စုဦးစီး	၅၇	၃၅

မူပိုင်ခွင့် (၆) ကယား ၁  
 " (၇) ကယား -  
 မူပိုင်ခွင့် ၇၀



လူထုဗဟိုပြု စီမံကိန်း၊ စီမံကိန်းလက်ရှိ အပိုင်း - (၃) - ၂၉.၀၁.၂၀၁၆

(ခ) အခြေခံအထောက်အပံ့ အသုံးအဆောင်များ

စာသင်ကျောင်း	အမှတ် ဖြစ်ပါ	ကျွန်းမာရေး	အမှတ် ဖြစ်ပါ	သာယာရေး အထောက် အပံ့များ	အမှတ် ဖြစ်ပါ
အထက်တန်းကျောင်း	<input type="checkbox"/>	မဆေ့	<input type="checkbox"/>	မလီ	<input type="checkbox"/>
အလယ်တန်းကျောင်း	<input type="checkbox"/>	ကျွန်းမာရေးဌာန	<input type="checkbox"/>	ဘုန်းကြီးကျောင်း	✓
မူလတန်းကျောင်း	✓	ကျွန်းမာရေးဌာန	<input type="checkbox"/>	ဟိန္ဒူဘုရားကျောင်း	<input type="checkbox"/>
မူကြိုကျောင်း	✓	ဆေးပေးခန်း	<input type="checkbox"/>	ရေစိုက်ယာဉ်ကျောင်း	<input type="checkbox"/>
အခြား	<input type="checkbox"/>	အခြား	<input type="checkbox"/>	လီ	<input type="checkbox"/>
				အခြား	<input type="checkbox"/>
မှတ်ချက်		မှတ်ချက်		မှတ်ချက်	

(ဂ) ကျွမ်းကျင်သူများမှတ်တမ်း (ကျေးရွာတွင်နေထိုင်သော သို့မဟုတ် တခြားရွာမှလာရောက်သော ကျွမ်းကျင်သူများ)

(၁) စာသင်ကျောင်း	(၂) ကျွန်းမာရေး			(၃) လက်မှုပညာရပ်				
	ရွာတွင်နေ ထိုင်သူ	အခြားရွာမှ လာသူ		ရွာတွင်နေ ထိုင်သူ	အခြား ရွာမှ လာသူ		ရွာတွင် နေထိုင်သူ	အခြားရွာ မှလာသူ
မူလတန်းမြန်မာ/မ	✓	✓	ဆရာဝန်	<input type="checkbox"/>	<input type="checkbox"/>	လက်သမား	✓	✓
အထက်တန်းမြန်မာ/မ	<input type="checkbox"/>	<input type="checkbox"/>	လက်ထောက် ကျွန်းမာရေးမှူး	<input type="checkbox"/>	<input type="checkbox"/>	ပန်းချီ	✓	✓
အလယ်တန်းမြန်မာ/မ	<input type="checkbox"/>	<input type="checkbox"/>	အမျိုးသမီးကျွန်းမာရေး ဆရာမ	<input type="checkbox"/>	<input type="checkbox"/>	လျှင်စစ်ကျွမ်းကျင်၊ ပီ၊သမား	✓	✓
မူကြိုဆရာ/မ	✓	✓	သားရွာဆရာမ	<input type="checkbox"/>	<input type="checkbox"/>	ခရိုင်သွယ်သူ	✓	✓
အခြား	<input type="checkbox"/>	<input type="checkbox"/>	ပြည်သူ့ကျွန်းမာရေးလုပ်သား	<input type="checkbox"/>	<input type="checkbox"/>	စက်ပြင်ဆရာ	✓	✓
မှတ်ချက်			မှတ်ချက်			မှတ်ချက်		

(ဃ) ကျေးရွာသို့ ရောက်ရှိနိုင်သည့် လမ်းအခြေအနေ / ကျေးရွာတစ်ရွာသည် ၎င်း၏ ကျေးရွာအုပ်စုနှင့် ဆက်သွယ်ထားသော လမ်းအခြေအနေ (အောက်ဖိတ်ဖို့ကိုင်ပါ)

ကျောက်ကြမ်းလမ်း၊ ကတ္တရာလမ်း၊ ကွန်ကရစ်လမ်း၊ မော်တော်ဆိုင်ကယ်လမ်း၊  
 ကျောက်ခင်းလမ်း၊ မြေသားလမ်း၊ လူသွားလမ်း၊ အခြား \_\_\_\_\_



လူထုပညာရေး ဝန်ကြီးဌာန၊ ဝန်ကြီးရုံး အစည်း (၃) - ၉.၁၀.၂၀၁၆

(၁) ကျေးဇူးတင်ပေးရန်

(၁) လူထုပညာရေး ဝန်ကြီးဌာန၏ ဤကျေးဇူးတင်ပေးမှုကို ဝန်ကြီးရုံးမှ ပေးအပ်ခဲ့ပါသလော?

✓ ဖြစ်ပါသည် / မဖြစ်ပါသည်

(၂) ဖြစ်ပါလျှင် ဤကျေးဇူးတင်ပေးမှုကို ခန့်မှန်းခြင်းဆိုင်ရာပါသလော?

✓ ဖြစ်ပါသည် / မဖြစ်ပါသည်

(၃) ဤကျေးဇူးတင်ပေးမှုကို ခြုံငုံသုံးသပ်ခြင်းပါသလော?

✓ ဖြစ်ပါသည် / မဖြစ်ပါသည်

(၂) ဝန်ကြီးရုံး

(၁) ဤကျေးဇူးတင်ပေးမှုကို ဝန်ကြီးရုံးမှ ပေးအပ်ရန်အတွက် ဝန်ကြီးရုံးမှ ခန့်မှန်းခြင်းပါသလော? ဖြစ်ပါသည် / မဖြစ်ပါသည်

(၂) ဤကျေးဇူးတင်ပေးမှုကို ဝန်ကြီးရုံးမှ ပေးအပ်ရန်အတွက် ဝန်ကြီးရုံးမှ ခန့်မှန်းခြင်းပါသလော?

ဝန်ကြီးရုံးမှ ပေးအပ်ရန်အတွက် ခန့်မှန်းခြင်းပါသလော? ဖြစ်ပါသည် / မဖြစ်ပါသည်

ဝန်ကြီးရုံးမှ ပေးအပ်ရန်အတွက် ခန့်မှန်းခြင်းပါသလော? ဖြစ်ပါသည် / မဖြစ်ပါသည်

(၃) ဝန်ကြီးရုံးမှ ပေးအပ်ရန်အတွက်

ဤကျေးဇူးတင်ပေးမှုကို ဝန်ကြီးရုံးမှ ပေးအပ်ရန်အတွက် ဝန်ကြီးရုံးမှ ခန့်မှန်းခြင်း ဖြစ်ပါသလော?

✓ ဖြစ်ပါသည်    □ မဖြစ်ပါသည်    ဖြစ်ပါသည် / မဖြစ်ပါသည်

(၄) ကျေးဇူးတင်ပေးမှု ဖြစ်ပေါ်စေရန်

လူထုပညာရေး ဝန်ကြီးဌာန၏ ဤကျေးဇူးတင်ပေးမှုကို ကျေးဇူးတင်ပေးရန် အစည်းအဝေး (သို့) ဝန်ကြီးရုံးမှ ပေးအပ်ရန်အတွက် ဝန်ကြီးရုံးမှ ခန့်မှန်းခြင်းပါသလော?

(၁) World Vision

(၂) Care Myanmar

ကျေးဇူးတင်ပေးရန်

အမည် ဒေါ်ခင်ခင်

လက်မှတ် [Signature] ၁၄.၉.၂၀-၇၀-၂၀၁၇

လူထုပညာရေး ဝန်ကြီးရုံး

အမည် ဒေါ်ခင်ခင်

လက်မှတ် [Signature] ၁၄.၉.၂၀-၇၀-၂၀၁၇

ပုံစံ - ၂။ စီမံကိန်းစက်ဝန်း အချိန်ဇယား (PC-၂)

လူထုပဟိုပြု စီမံကိန်း၊ စီမံကိန်းလက်ခွဲ အပိုင်း - (၃) - ၂၉.၀၀.၂၀၁၆

ပုံစံ - ၀ - ၂ - စီမံကိန်းစက်ဝန်းအချိန်ဇယား (PC 2)

လမ်းညွှန်ချက်၊ သက်ဆိုင်ရာလူထုစည်းရုံးရေးမှူး၊ လက်ထောက်နည်းပညာနည်းပညာမှူးများ၊ စီမံကိန်းစက်ဝန်းအဆင့်တစ်ခုစီပြီးစီးတိုင်း ကျေးရွာနှင့် ကျေးရွာအုပ်စုအတွက် ဤပုံစံကို ဖြည့်သွင်းရမည်။

စည်းရုံးရေးမှူး/ဝန်ထမ်း အမည် ဦးကျော်မင်း

ဖ.န.စွဲ ၂၀-၁၀-၇၀၁

စက်ဝန်းအားအမှတ်ခြိမ်းပါ  စက်ဝန်း(၁)  စက်ဝန်း(၂)  စက်ဝန်း(၃)

ခြည်နယ်/တိုင်း  မြို့နယ်  ကျေးရွာအုပ်စု  ကျေးရွာ

စီမံကိန်းဆောင်ရွက်မှုအဆင့်များ	ဖ.န.စွဲ		အစည်းအဝေးတွင်တက်မရောက်သူအရေအတွက်			
	စတင်သည့် ဖ.န.	ပြီးဆုံးသည့်ဖ.န.	အမျိုးသား အရေအတွက်	အမျိုးသမီး အရေအတွက်	အိမ်ထောင်စု အရေအတွက်	လူမှုစုကော်မရှင်အဖွဲ့အစည်းနှင့် လူမှုစုအဖွဲ့
၁။ ကျေးရွာစီမံကိန်း မိတ်ဆက်အစည်းအဝေး	၁၉.၁၀.၇၀၁	၁၉.၁၀.၇၀၁	၁၃	၃၅	၄၀	၃၅ -> ကမ္ဘာ့၊ ၁ -> ဝဟ
၂။ ကျေးရွာဖွံ့ဖြိုးရေး စီမံချက်ရေးဆွဲခြင်း အစည်းအဝေး	၁၉.၁၀.၇၀၁	၁၉.၁၀.၇၀၁	၁၁	၂၃	၃၅	၂၅ -> ကမ္ဘာ့၊ ၂ -> ဝဟ ၅ -> ဝဟ
၃။ ကျေးရွာအုပ်စု လုပ်ငန်းဆုံးဖြတ်ချက်ချသည့် အစည်းအဝေး	၁၉.၁၁.၇၀၁	၁၉.၁၁.၇၀၁	၂၀	၃၉	၃၉	၅ -> ကမ္ဘာ့၊ ၁၆ -> ကမ္ဘာ့၊ ၅ -> ဝဟ
၄။ မြို့နယ်အဆင့် စီမံကိန်းရေးဆွဲရေး နှင့် အကောင်အထည်ဖော်ရေးကော်မတီ၏ စီမံကိန်း သုံးသပ်မှု အစည်းအဝေး	၆.၁၂.၇၀၁	၆.၁၂.၇၀၁	၄၀	၄၀	၄၀	၄ -> ကမ္ဘာ့၊ ၂ -> ဝဟ၊ ၄ -> ကမ္ဘာ့၊ ၂ -> ဝဟ
၅။ မြို့နယ် စီမံကိန်းရေးဆွဲရေး နှင့် အကောင်အထည်ဖော်ရေး ကော်မတီ၏ဆုံးဖြတ်မှုကို ရွာသို့ အသိပေး အကြောင်းကြားသည့် အစည်းအဝေး	၁၉.၁၂.၇၀၁	၁၉.၁၂.၇၀၁	၇	၂၄	၃၃	၁၇ -> ကမ္ဘာ့၊ ၅ -> ဝဟ ၁ -> ဝဟ

လူထုပဟိုပြု စီမံကိန်း၊ စီမံကိန်းလက်ခွဲ အပိုင်း - (၃) - ၂၉.၀၀.၂၀၁၆

၆။ စီမံကိန်းလုပ်ငန်းခွဲစီမံချက်ရေးဆွဲခြင်း အစည်းအဝေး	၂၀.၁၂.၇၀၁	၂၀.၁၂.၇၀၁	၉	၂၄	၂၂	၁ -> ကမ္ဘာ့၊ ၃ -> ဝဟ ၄ -> ကမ္ဘာ့၊ ၃ -> ဝဟ
၆.၁။ စီမံကိန်းလုပ်ငန်း အကောင်အထည်ဖော် ရေးအစီအစဉ် ရေးဆွဲခြင်း	၂၀.၁၂.၇၀၁	၂၀.၁၂.၇၀၁	၉	၄	၂၂	၃ -> ကမ္ဘာ့၊ ၅ -> ဝဟ
၆.၂။ ဝယ်ယူရေးအစီအစဉ် ရေးဆွဲခြင်း	၂၀.၁၂.၇၀၁	၂၀.၁၂.၇၀၁	၉	၄	၂၂	၃ -> ကမ္ဘာ့၊ ၅ -> ဝဟ
၆.၃။ ဘဏ္ဍာရေးကုန်ကျမှု လျာထားအစီအစဉ် ရေးဆွဲခြင်း	၂၀.၁၂.၇၀၁	၂၀.၁၂.၇၀၁	၇	၄	၁၁	၃ -> ဝဟ ၄ -> ဝဟ
၆.၄။ ဖြင့်/ထိန်းအစီအစဉ် ရေးဆွဲခြင်း	၂၀.၁၂.၇၀၁	၂၀.၁၂.၇၀၁	၇	၄	၁၁	၃ -> ဝဟ ၄ -> ဝဟ
၇။ စီမံကိန်းလုပ်ငန်းခွဲ တိုးတက်မှု စောင့်ကြည့် အစည်းအဝေး						
၇.၁။ အစည်းအဝေး ပထမအကြိမ်	၃၀.၁.၇၀၁	၃၀.၁.၇၀၁	၇	၅	၂၂	၅ -> ဝဟ ၇ -> ကမ္ဘာ့၊
၇.၂။ အစည်းအဝေး ဒုတိယအကြိမ်	၁၀.၂.၇၀၁	၁၀.၂.၇၀၁	၅	၆	၂၂	၅ -> ဝဟ ၇ -> ကမ္ဘာ့၊
၇.၃။ အစည်းအဝေး တတိယအကြိမ်						
၈။ စီမံကိန်းလုပ်ငန်းခွဲ အပြီးသတ်စစ်ဆေးခြင်း အစည်းအဝေး	၁၆.၂.၇၀၁	၁၆.၂.၇၀၁	၄	၆	၁၀	၄ -> ဝဟ ၂ -> ဝဟ ၃ -> ကမ္ဘာ့၊ ၁ -> ကမ္ဘာ့၊
၉။ လူထုပဟိုပြုအစည်းအဝေး	၂၀.၂.၇၀၁	၂၀.၂.၇၀၁	၁၃	၃၆	၄၅	၃၁ -> ကမ္ဘာ့၊ ၁၀ -> ဝဟ ၄ -> ကမ္ဘာ့၊ ၂ -> ကမ္ဘာ့၊



ပုံစံ - ၃။ ကျေးရွာဖွံ့ဖြိုးရေးဦးစားပေးအစီအစဉ် (PC-၃)

ပုံစံ - ၀ - ၃ ကျေးရွာဖွံ့ဖြိုးရေး ဦးစားပေးအစီအစဉ် (Form PC 3)

လယ်ယာချွန်ချက် အဆင့်(၃) ကျေးရွာဖွံ့ဖြိုးရေးချက်အစည်းအဝေး ပြီးဆုံးသောအခါ ကျေးရွာပီပီကိန်း အထောက်အကူပြု  
 ကော်မတီသည် လူထုစည်းရုံးရေးမှူးအကူအညီဖြင့် ဤပုံစံကိုပြည့်စုံအောင် ပြည့်သွင်းရမည်။

လူထုစည်းရုံးရေးမှူး/ဝန်ထမ်း အမည် ဒေါ်အေးကလေး  
 နေ့စွဲ 19-10-2017 ဝက်ဝန်းအား အမှတ်ခြစ်ပါ (✓)  ဝက်ဝန်း(၁)  
 ဝက်ဝန်း(၂)  ဝက်ဝန်း(၃)  ဝက်ဝန်း(၄)

ပြည်နယ်/တိုင်း/ဇနား ဒီပဲယင်းမြို့နယ် ကျေးရွာအုပ်စု ရွှေငယ် ကျေးရွာ ဝယ် ပုဇွန်

က။ အခက်အခဲအတားအဆီးများအားဆွေးနွေးခြင်း - ယခုလက်ရှိအခြေအနေတွင် ဤကျေးရွာဖွံ့ဖြိုးတိုးတက်ရေးအတွက်  
 အဓိက အခက်အခဲအတားအဆီးများသည် မည်သည်များဖြစ်ပါသနည်း။ (အမျိုးသား/သမီး အနည်းဆုံးအခက်အခဲ ၅ ခုစီဖော်ပြပါ)

အမျိုးသား အဖွဲ့မှ တင်ပြသောအခက်အခဲအတားအဆီးများ	အမျိုးသမီး အဖွဲ့မှ တင်ပြသောအခက်အခဲအတားအဆီးများ
၁ ကျွန်ုပ်တို့အဖွဲ့အား အထောက်အကူပြုပေးရန် အခက်အခဲများ	၁ ကျေးရွာအုပ်စုအတွင်း မြေယာမရှိခြင်း
၂ စားနပ်ရိက္ခာအခက်အခဲများ	၂ ကျေးရွာအုပ်စုအတွင်း မြေယာမရှိခြင်း
၃ ကျွန်ုပ်တို့အဖွဲ့အား အထောက်အကူပြုပေးရန် အခက်အခဲများ	၃ ကျေးရွာအုပ်စုအတွင်း မြေယာမရှိခြင်း
၄ ကျွန်ုပ်တို့အဖွဲ့အား အထောက်အကူပြုပေးရန် အခက်အခဲများ	၄ ကျေးရွာအုပ်စုအတွင်း မြေယာမရှိခြင်း
၅ ကျွန်ုပ်တို့အဖွဲ့အား အထောက်အကူပြုပေးရန် အခက်အခဲများ	၅ ကျေးရွာအုပ်စုအတွင်း မြေယာမရှိခြင်း

ခ။ မျှော်မှန်းခြင်း - နောင်လူထု (၅) နှစ် အတွင်း ကျေးရွာဖွံ့ဖြိုးရေး မျှော်မှန်းချက်များ ဖော်ပြပါ။

အမျိုးသားအဖွဲ့မှ တင်ပြသောမျှော်မှန်းချက်များ	အမျိုးသမီးအဖွဲ့မှ တင်ပြသောမျှော်မှန်းချက်များ
၁ ကျွန်ုပ်တို့အဖွဲ့အား အထောက်အကူပြုပေးရန် အခက်အခဲများ	၁ ကျေးရွာအုပ်စုအတွင်း မြေယာမရှိခြင်း
၂ စားနပ်ရိက္ခာအခက်အခဲများ	၂ ကျေးရွာအုပ်စုအတွင်း မြေယာမရှိခြင်း
၃ ကျွန်ုပ်တို့အဖွဲ့အား အထောက်အကူပြုပေးရန် အခက်အခဲများ	၃ ကျေးရွာအုပ်စုအတွင်း မြေယာမရှိခြင်း
၄ ကျွန်ုပ်တို့အဖွဲ့အား အထောက်အကူပြုပေးရန် အခက်အခဲများ	၄ ကျေးရွာအုပ်စုအတွင်း မြေယာမရှိခြင်း
၅ ကျွန်ုပ်တို့အဖွဲ့အား အထောက်အကူပြုပေးရန် အခက်အခဲများ	၅ ကျေးရွာအုပ်စုအတွင်း မြေယာမရှိခြင်း

ဂ။ လူထုပီပီကိန်း၏ လာမည့် (၄) နှစ်အတွက် အကျိုးမဝင်သော ဦးစားပေး ဖွံ့ဖြိုးတိုးတက်မှု လုပ်ငန်း အစီအစဉ်များအားဖော်ပြပါ။

အဆင့်	ကျေးရွာအတွက် ဦးစားပေး ဖွံ့ဖြိုးတိုးတက်မှု လုပ်ငန်းစဉ်များ	အဆိုပြုသူ (အမျိုးသား/အမျိုးသမီး/အမျိုးသား+အမျိုးသမီး)	ခန့်မှန်းကုန်ကျစရိတ်	အကျိုးခံစားခွင့်ရှိသူ ခန့်မှန်းခြေ အရေအတွက်
၁	ကျွန်ုပ်တို့အဖွဲ့အား အထောက်အကူပြုပေးရန် အခက်အခဲများ	က+မ	60 ဝေပေလီ	၂၅၅ ဦး
၂	စားနပ်ရိက္ခာအခက်အခဲများ	"	180000 ဝေလီ	"
၃	ကျွန်ုပ်တို့အဖွဲ့အား အထောက်အကူပြုပေးရန် အခက်အခဲများ	"	210000 ဝေလီ	"
၄	ကျွန်ုပ်တို့အဖွဲ့အား အထောက်အကူပြုပေးရန် အခက်အခဲများ	"	27 ဝေပေလီ	"
၅	ကျွန်ုပ်တို့အဖွဲ့အား အထောက်အကူပြုပေးရန် အခက်အခဲများ	"	280000 ဝေလီ	"

အဆင့် ကျေးရွာအတွက် ဦးစားပေး ဖွံ့ဖြိုးတိုးတက်မှု လုပ်ငန်းစဉ်များ အဆင့်ကလေး

အဆင့်	ကျေးရွာအတွက် ဦးစားပေး ဖွံ့ဖြိုးတိုးတက်မှု လုပ်ငန်းစဉ်များ	အဆိုပြုသူ (အမျိုးသား/အမျိုးသမီး/အမျိုးသား+အမျိုးသမီး)
၁	ကျွန်ုပ်တို့အဖွဲ့အား အထောက်အကူပြုပေးရန် အခက်အခဲများ	က+မ
၂	စားနပ်ရိက္ခာအခက်အခဲများ	"
၃	ကျွန်ုပ်တို့အဖွဲ့အား အထောက်အကူပြုပေးရန် အခက်အခဲများ	"
၄	ကျွန်ုပ်တို့အဖွဲ့အား အထောက်အကူပြုပေးရန် အခက်အခဲများ	"
၅	ကျွန်ုပ်တို့အဖွဲ့အား အထောက်အကူပြုပေးရန် အခက်အခဲများ	"

ခေါင်းဆောင်၊ ကျေးရွာပီပီကိန်းအထောက်အကူပြုကော်မတီမှ အတည်ပြုသည်။  
 အမည် ဒေါ်အေးကလေး လက်မှတ် [Signature] ၀၄.၈ 19-10-2017



# နောက်ဆက်တွဲ(၄)၊ ခြားနားသောအပိုင်းများအတွက် ဦးစားပေးဖွံ့ဖြိုးရေးလုပ်ငန်းစဉ်များ

ချောက်ဆက်တွဲ(၄) ခြားနားသောအပိုင်းများအတွက် ဦးစားပေးဖွံ့ဖြိုးရေးလုပ်ငန်းစဉ် အနှစ်ချုပ်

မှရင်းသင့်ထား VPSIC တွင်ထားရှိရပါမည်၊ အခြားငှာနုများနှင့် ညှိနှိုင်းရန်အတွက် ပိတ္တူအား TPIC သို့ပို့ရပါမည်၊ MIS data အနေဖြင့် သွင်းရန် မလိုအပ်ပါ။

	အဆင့်	လုပ်ငန်း	မည်သူဦးစားပေးလဲ	ကျေးဇူးတင်တာဝန်ခံသူ (သို့) အုပ်စု	ပြင်ပမှမည်သူ ထောက်ပံ့ မလဲ
အခြေခံအထောက်အပံ့	၀	ကျောက် ဖျာလမ်း	<input checked="" type="checkbox"/> ပ <input type="checkbox"/> ကျား		
	၂	ခန်းမစာအိမ်	<input type="checkbox"/> ပ <input type="checkbox"/> ကျား		
	၃		<input type="checkbox"/> ပ <input type="checkbox"/> ကျား		
	၄		<input type="checkbox"/> ပ <input type="checkbox"/> ကျား		
	၅		<input type="checkbox"/> ပ <input type="checkbox"/> ကျား		
	အသေးစားပေးအစားအလှူ	၀	ရိတ်ဖျိုး-ကျား နည်းပညာ သင်တန်း	<input checked="" type="checkbox"/> ပ <input type="checkbox"/> ကျား	
၂		စွဲစွဲ-စွဲစွဲ-၂၄၀ နှစ်	<input checked="" type="checkbox"/> ပ <input type="checkbox"/> ကျား		
၃		ကျောက်ကို အခြေခံ	<input checked="" type="checkbox"/> ပ <input type="checkbox"/> ကျား		
၄			<input type="checkbox"/> ပ <input type="checkbox"/> ကျား		
၅			<input type="checkbox"/> ပ <input type="checkbox"/> ကျား		
ကျွန်းမာစေ့နှင့် အဟောင်း		၀		<input type="checkbox"/> ပ <input type="checkbox"/> ကျား	
	၂		<input type="checkbox"/> ပ <input type="checkbox"/> ကျား		
	၃		<input type="checkbox"/> ပ <input type="checkbox"/> ကျား		
	၄		<input type="checkbox"/> ပ <input type="checkbox"/> ကျား		
	၅		<input type="checkbox"/> ပ <input type="checkbox"/> ကျား		
	ပညာရေး	၀	ကျောင်းအားဖြည့်စွက်	<input checked="" type="checkbox"/> ပ <input type="checkbox"/> ကျား	
၂		ပျံ့နှံ့ရေးစာအိမ်	<input checked="" type="checkbox"/> ပ <input type="checkbox"/> ကျား		
၃		စာသင် ကျောင်း	<input checked="" type="checkbox"/> ပ <input type="checkbox"/> ကျား		

စာသင် ကျောင်း ၅၂-၆၆  
စာသင် ကျောင်း ၅၂-၆၆

### ပထမအကြိမ်ကျေးရွာအစည်းအဝေးမှတ်တမ်း

- ကျေးရွာအုပ်စုအမည် - **စံပြ(၆)မိုင်**
- ကျေးရွာအမည် - **ဝမ်းလထွားကျေးရွာ**
- နေ့စွဲ - **၁၉.၁၁.၂၀၁၇**
- တက်ရောက်သူ - **ကျား (၁၃) ဦး၊ မ (၂၉) ဦး**

ပထမအကြိမ်ကျေးရွာအစည်းအဝေးမစတင်ခင် တက်ရောက်သူစာရင်းကို ကောက်ယူပြီး နံနက်(၉:၀၀)နာရီတွင် စတင်ရာ ရှေးဦးစွာ ကျေးရွာအုပ်ချုပ်ရေးမှူး ဦးစံညွန့်မှ အဖွင့်အမှာ စကားပြောကြားခြင်း အစီအစဉ်ဖြစ်ပါသည်။ ထို့နောက်လူထုစည်းရုံးရေးမှူး ဒေါ်နော်ဘလုဖော မှ လူထုဗဟိုပြုစီမံကိန်းမိတ်ဆက်ခြင်းကို အချက် (၅)ချက်ဖြင့် ရှင်းလင်းတင်ပြခဲ့ပြီး တစ်ဆက်တည်းမှာပင် လူထုဗဟိုပြုစီမံကိန်းစက်ဝန်းအပိုင်း (၆)ပိုင်းနှင့် အဆင့် (၄)ဆင့်ကို လက်ထောက်နည်းပညာမှူး ဒေါ်သက်ထားမှ ရှင်းလင်းပြောကြားခဲ့ပါသည်။

ဆက်လက်ပြုလုပ်ရမည့် အစီအစဉ်အရ ကျေးရွာစေတနာ့ဝန်ထမ်းရွေးချယ်ခြင်း အစီအစဉ် ဖြစ်ပြီး ကျေးရွာအနေဖြင့် ယခင်ရွေးချယ်ထားပြီးသော စေတနာ့ဝန်ထမ်းများမှ ကျား-၁ဦး၊ မ-၂ဦး ဖြင့် အသစ်ထပ်မံရွေးချယ်ခဲ့ပါသည်။

ထို့နောက် လူမှုဆန်းစစ်မှုလုပ်ဆောင်ချက်များကို ကျေးရွာလူထုနှင့်တကွ ဆန်းစစ်ဖော်ထုတ် ခဲ့ကြရာတွင် ယခင်နှစ်ပြုလုပ်ခဲ့သော ကျေးရွာဖွံ့ဖြိုးရေးအစီအစဉ်ကို မှီငြမ်းပြီး ဖြည့်စွက်အတည်ပြု ခဲ့ကြပါသည်။ ပြုလုပ်ခဲ့သော လူမှုဆန်းစစ်ချက်များမှာ လူမှုရေးနှင့် အရင်းအမြစ်ပြမြေပုံ၊ ဥစ္စာဓန ကြွယ်ဝမှုအဆင့်သတ်မှတ်ချက်၊ ကျား-မရေးရာပိုင်ဆိုင်မှုနှင့် ထိန်းချုပ်မှု၊ ရာသီခွင်ပြဇယားရေးဆွဲ ခြင်း၊ ပင့်ကူအိမ်သုံးသပ်ချက်နှင့် အဖွဲ့အစည်းဆိုင်ရာချိတ်ဆက်မှုအခြေပြဇယားတို့ဖြစ်ပါသည်။

ထိုအစီအစဉ်အားလုံးပြီးနောက် ပထမအကြိမ်ကျေးရွာအစည်းအဝေးကို နေ့လယ်(၁၂:၃၀) နာရီ တွင် အောင်မြင်စွာ ပိတ်သိမ်းနိုင်ခဲ့ပါသည်။

### ဒုတိယအကြိမ်ကျေးရွာအစည်းအဝေးမှတ်တမ်း

- ကျေးရွာအုပ်စုအမည် - စံပြ(၆)မိုင်
- ကျေးရွာအမည် - ဝမ်းလထွားကျေးရွာ
- နေ့စွဲ - ၁၉.၁၁.၂၀၁၇
- တက်ရောက်သူ - ကျား (၁၁) ဦး၊ မ (၁၃) ဦး

ဒုတိယအကြိမ်ကျေးရွာအစည်းအဝေးကို ဝမ်းလထွားခမ္မာရုံတွင် မွန်းလွဲ (၁:၃၀)နာရီအချိန်တွင် ပြန်လည်စတင်ကာ တက်ရောက်သူစာရင်းကောက်ယူခဲ့ပါသည်။ ပထမအကြိမ်ကျေးရွာအစည်းအဝေးတွင် ပြုလုပ်ခဲ့သော လူမှုဆန်းစစ်ချက်များအား ကျေးရွာလူထုသို့ ပြန်လည်တင်ပြခြင်း ဖြစ်ပါသည်။ ထို့နောက် လက်ထောက်နည်းပညာမှူး ဒေါ်သက်ထားဝေမှ အခက်အခဲပြဿနာများ၊ ဦးစားပေးမျှော်မှန်းချက်များနှင့် ဖွံ့ဖြိုးတိုးတက်ရေးလုပ်ငန်းအစီအစဉ်များကို ပြန်လည်ဖော်ထုတ် ဆွေးနွေးစေခဲ့ပါသည်။

ထို့နောက် လုပ်ငန်းရွေးချယ်အသုံးပြုခြင်းကို ကောင်းမွန်စွာ ရွေးချယ်နိုင်ရန် အကျိုးဝင်သောလုပ်ငန်း၊ အကျိုးမဝင်သောလုပ်ငန်းများကို ရှင်းလင်းပြပေးခဲ့ပါသည်။ ထို့နောက် ဦးစားပေးအစားသတ်မှတ်ခြင်းကို အတည်ပြုရွေးချယ်စေခဲ့ပါသည်။

ပြီးသည်နှင့် အကာအကွယ်များ၊ ကော်မတီဝင်များ၏ တာဝန်များနှင့် လုပ်ငန်းဆောင်ရွက်ရန်များကို ဆက်လက်ရှင်းပြပေးခဲ့ပါသည်။ ကော်မတီဝင်များ အပြောင်းအလဲ ရှိ/မရှိ ပြန်လည် အတည်ပြုခဲ့ပါသည်။ ထို့နောက် ဝေဖန်အကြံပြုတိုင်ကြားရေးစနစ်ကို ရှင်းပြပြီး အစီအစဉ်များအား လုံးပြီးနောက် ဒုတိယအကြိမ်ကျေးရွာအစည်းအဝေးကို ညနေ (၅:၃၀)နာရီတွင် ကောင်မွန်စွာ အောင်မြင်စွာ ပိတ်သိမ်းနိုင်ခဲ့ပါသည်။

လူထုပူးပေါင်းပါဝင်သောလူမှုဆန်းစစ်/အကဲဖြတ်ခြင်း လုပ်ငန်းစဉ်အကျဉ်းချုပ်

စဉ်	အကြောင်းအရာ	ရက်စွဲ	ဦးတည်အုပ်စု	တက်ရောက်သူများ			အဓိက ဆွေးနွေးချက်များ
				က	မ	ပ	
၁	ကျေးရွာလူမှုရေးပြသယံဇာတပြမြေပုံ (Socila map/ Resources Map)	၂၉-၁၀ ၂၀၁၇	ရပ်မိရက်ဖ၊ ကော်မတီဝင်၊ ကျေးရွာလူထု များ အားလုံး	၁၃	၂၉	၄၁	အိမ်အမျိုးအစားများ၊ အခြေခံအဆောက်အဦများ၊ လုပ်ငန်းဆက်သွယ်ရေးအခြေ အနေ၊ လယ်ယာမြေများ၊ ရေထွက်ပေါက်၊ ရေလှောင် ကန်၊ သစ်တောများ
၂	လူမှုစီးပွားအဆင့်သတ်မှတ်ခြင်း (Wealth Ranking)	၂၉-၁၀ ၂၀၁၇	ချမ်းသာ၊ အလယ်အလတ်၊ နွမ်းပါး၊	၁၃	၂၉	၄၁	ကျေးရွာလူမှုစီးပွားရေးကို အုပ်စုများခွဲခြားသတ်မှတ်နိုင် ရေးအတွက်အခြေခံစံနှုန်းများ သတ်မှတ်ရန် အများလူထု သဘောတူသတ်မှတ်ခြင်း
၃	ကျား/မရေးရာ ကဏ္ဍ (Access Mapping)	၂၉-၁၀ ၂၀၁၇	ကျေးရွာအတွင်းရှိ အမျိုးသားနှင့် အမျိုးသမီးများ	၁၃	၂၉	၄၁	ကျေးရွာအတွင်းရှိအရင်းအမြစ်၊ ပိုင်ဆိုင်မှု၊ အခြေခံအဆောက်အ ဦး စသောလုပ်ငန်းများကို ဘယ်သူတွေက အသုံးပြု၊ ထိမ်းချုပ်နေသလဲဆိုတာကို ဆွေးနွေးမှုများ ပြုလုပ်ခြင်း
၄	ပင့်ကူအိမ် ကွန်ယက် (Spider Web)	၂၉-၁၀ ၂၀၁၇	အမျိုးသားများနှင့် အမျိုးသမီးများ၊ ကျေးရွာလူထု	၁၃	၂၉	၄၁	အမျိုးသားများနှင့်အမျိုးသမီးများ တန်းတူအခွင့်အရေးရရှိမှုနှင့် မရရှိ သည့် အကြောင်းအရင်းများ
၅	အဖွဲ့အစည်း ချိတ်ဆက်ပုံ (Venn Diagram)	၂၉-၁၀ ၂၀၁၇	ကျေးရွာအုပ်ချုပ် ရေးအဖွဲ့ ကျေးရွာ စီထောက်အဖွဲ့၊ ကျေးရွာလူထု	၁၃	၂၉	၄၁	ကျေးရွာအတွင်းရှိ အဖွဲ့အစည်း များနှင့် မည်သို့သောလုပ်ငန်းများ အတွက် မည်သည့်အဖွဲ့များ ချိတ်ဆက်လုပ်ကိုင်မှုရှိခြင်း

စဉ်	အကြောင်းအရာ	ရက်စွဲ	ဦးတည်အုပ်စု	တက်ရောက်သူများ			အဓိက ဆွေးနွေးချက်များ
				က	မ	ပ	
၆	ရာသီခွင်ပြ ပြက္ခဒိန် (Seasonal Calender)	၂၉-၁၀ ၂၀၁၇	ကော်မတီဝင်များ၊ အမျိုးသမီး/သား ဆင်းရဲနွမ်းပါးသူ	၁၃	၂၉	၄၁	စိုက်ပျိုးရိတ်သိမ်းကာလ (တောင်ယာ၊လယ်ယာ)၊ စီးပွားရေး/ငွေရှာ (အရောင်းအဝယ်)၊ ပွဲတော်ချိန်၊ မိုးများကာလ၊ ကျန်းမာရေးဆိုးကာလ၊ ဝင်ငွေအကောင်းဆုံး ကာလ၊ အလုပ်ပါးကာလ၊ ရေရှားကာလ
၇	အခက်အခဲ/ပြဿနာ (Problem)	၂၉-၁၀ ၂၀၁၇	အမျိုးသမီး/သား၊ လူထုအားလုံး	၁၃	၂၉	၄၁	ငွေကြေးအရင်းအနှီးမရှိ၊ လမ်းပန်းဆက်သွယ်ရေး၊ မီးလင်းရေး ရေလုံလောက်မှုမရှိ၊ ဖုန်းဆက်သွယ်ရေး၊ ကျန်းမာရေး၊ ပညာရေး၊ စီးပွားရေး၊ စည်းလုံးခြင်းမရှိ။
၈	ကျေးရွာ၏ (၄)နှစ်စာ မျှော်မှန်းချက်များ (Village visions)	၂၉-၁၀ ၂၀၁၇	ကျေးရွာလူထု အားလုံး	၁၃	၂၉	၄၁	စီးပွားရေးပိုမိုကောင်းမွန်လာရန်၊ ပညာရေး၊ လူမှုရေး၊ ကျန်းမာရေး၊ ဘာသာရေး ပိုမိုကောင်းမွန်လာ၊ ကျေးရွာစည်းလုံးခြင်း ပိုမိုကောင်းမွန်လာ၊ စားဝတ်နေရေးပိုမိုအဆင်ပြေလာ
၉	ကျေးရွာဖွံ့ဖြိုးရေး လုပ်ငန်းစဉ်များ (Village Approve Vision)	၂၉-၁၀ ၂၀၁၇	ရွာလူထု အားလုံး	၁၃	၂၉	၄၁	လမ်း(ကတ္တရာ)၊ မီး(လျှပ်စစ်မီး)၊ ခန်းမဆောင်၊ ရေလှောင်ကန်၊ ရေငုတ်/ပိုက်၊ စာသင်ကျောင်း တိုးချဲ့
၁၀	ကျေးရွာဦးစားပေး လုပ်ငန်းစဉ်များ (Village Object Vision)	၂၉-၁၀ ၂၀၁၇	ရွာလူထု အားလုံး	၁၃	၂၉	၄၁	ကျေးရွာဖွံ့ဖြိုးရေးလုပ်ငန်းစဉ် အဆင့် သတ်မှတ်ခြင်း၊ တိုင်းတာခြင်း၊ ခန့်မှန်းကုန်ကျငွေ တွက်ချက်ခြင်း၊ အကျိုးခံစားခွင့် ရှိသူလူဦးရေ
၁၁	ကျေးရွာသမိုင်း အကျဉ်းချုပ် (Village History)	၂၉-၁၀ ၂၀၁၇	အမျိုးသမီး/သား၊ လူထုအားလုံး				ကျေးရွာစတင် တည်ထောင်သည့် ခုနှစ်၊ အိမ်ခြေ၊ လူဦးရေ၊ လူမျိုး၊ ဘာသာစသော ကျေးရွာသမိုင်း အချက်အလက် အဆင့်ဆင့်များ ကို ဖော်ထုတ်ခြင်း