

ပြည်ထောင်စုသမ္မတ မြန်မာနိုင်ငံတော်အစိုးရ
စိုက်ပျိုးရေး၊ မွေးမြူရေးနှင့် ဆည်မြောင်းဝန်ကြီးဌာန
ကျေးလက်ဒေသဖွံ့ဖြိုးတိုးတက်ရေးဦးစီးဌာန



National Community Driven Development Project (NCDDP)
လူထုဗဟိုပြုစီမံကိန်း၊ ဒီးမော့ဆိုမြို့နယ်



ကျေးရွာဖွံ့ဖြိုးရေးအစီအစဉ် Village Development Plan

စံပြ (၆) မိုင်ကျေးရွာအုပ်စု၊ ဟိုဖိတ်ကျေးရွာ

ဒီးမော့ဆိုမြို့နယ်

၂၀၁၈ ခုနှစ်၊ (တတိယနှစ်စက်ဝန်း)

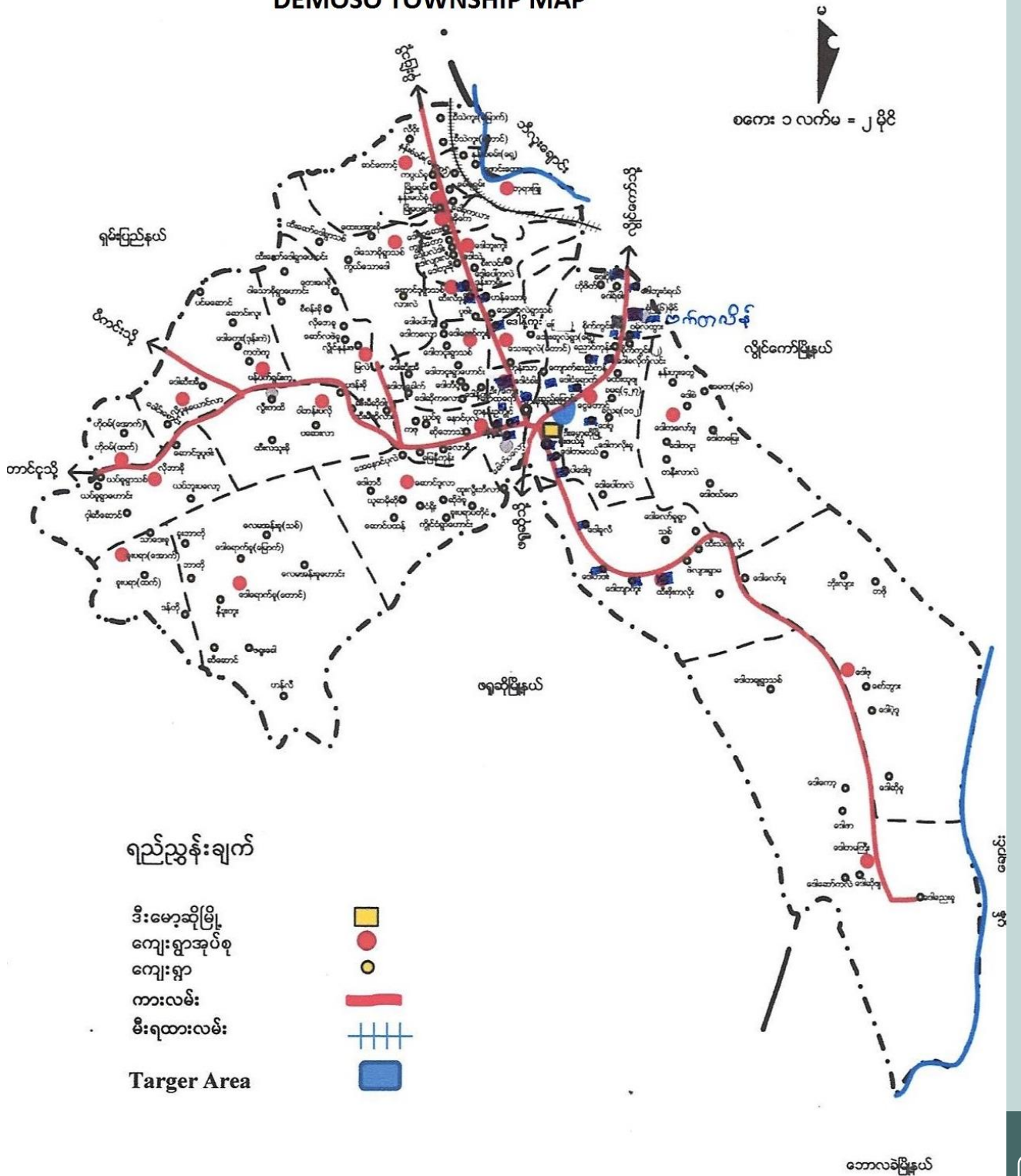
ကျေးရွာဖွံ့ဖြိုးရေးအစီအစဉ်

မာတိကာ

ဒီးမော့ဆိုမြို့နယ် အခြေပြမြေပုံ.....	၁
ကျေးရွာအုပ်စုမြေပုံ.....	၂
ကျေးရွာအုပ်စုတွင်ပါဝင်သော ကျေးရွာများစာရင်း.....	၃
ကျေးရွာလူမှုရေးနှင့် အရင်းအမြစ်ပြမြေပုံ.....	၄
လူမှုရေးနှင့် အရင်းအမြစ်ပြမြေပုံ သုံးသပ်ချက်.....	၅
ဥစ္စာဓန ကြွယ်ဝမှု အဆင့်သတ်မှတ်ခြင်း.....	၇
ဥစ္စာဓနကြွယ်ဝမှုအဆင့်သတ်မှတ်ခြင်း သုံးသပ်ချက်.....	၈
ကျား/မ ပင့်ကူအိမ်.....	၉
ကျား/မ ပင့်ကူအိမ် သုံးသပ်ချက်.....	၁၀
အဖွဲ့အစည်းချိတ်ဆက်မှုပြ မြေပုံ.....	၁၁
ကျေးရွာစီမံကိန်းအထောက်အကူပြုကော်မတီဝင်များ စာရင်း/ဓာတ်ပုံ.....	၁၅
ပုံစံ - ၁။ ကျေးရွာ အခြေခံအချက်အလက်များ (PC-၁).....	၁၇
ပုံစံ - ၂။ စီမံကိန်းစက်ဝန်း အချိန်ဇယား (PC-၂).....	၂၀
ပုံစံ - ၃။ ကျေးရွာဖွံ့ဖြိုးရေးဦးစားပေးအစီအစဉ် (PC-၃).....	၂၁
ကျေးရွာအစည်းအဝေးမှတ်တမ်းများ.....	၂၃
လူထုပူးပေါင်းပါဝင်သော လူမှုဆန်းစစ်/အကဲဖြတ်ခြင်း လုပ်ငန်းစဉ်အကျဉ်းချုပ်.....	၂၆

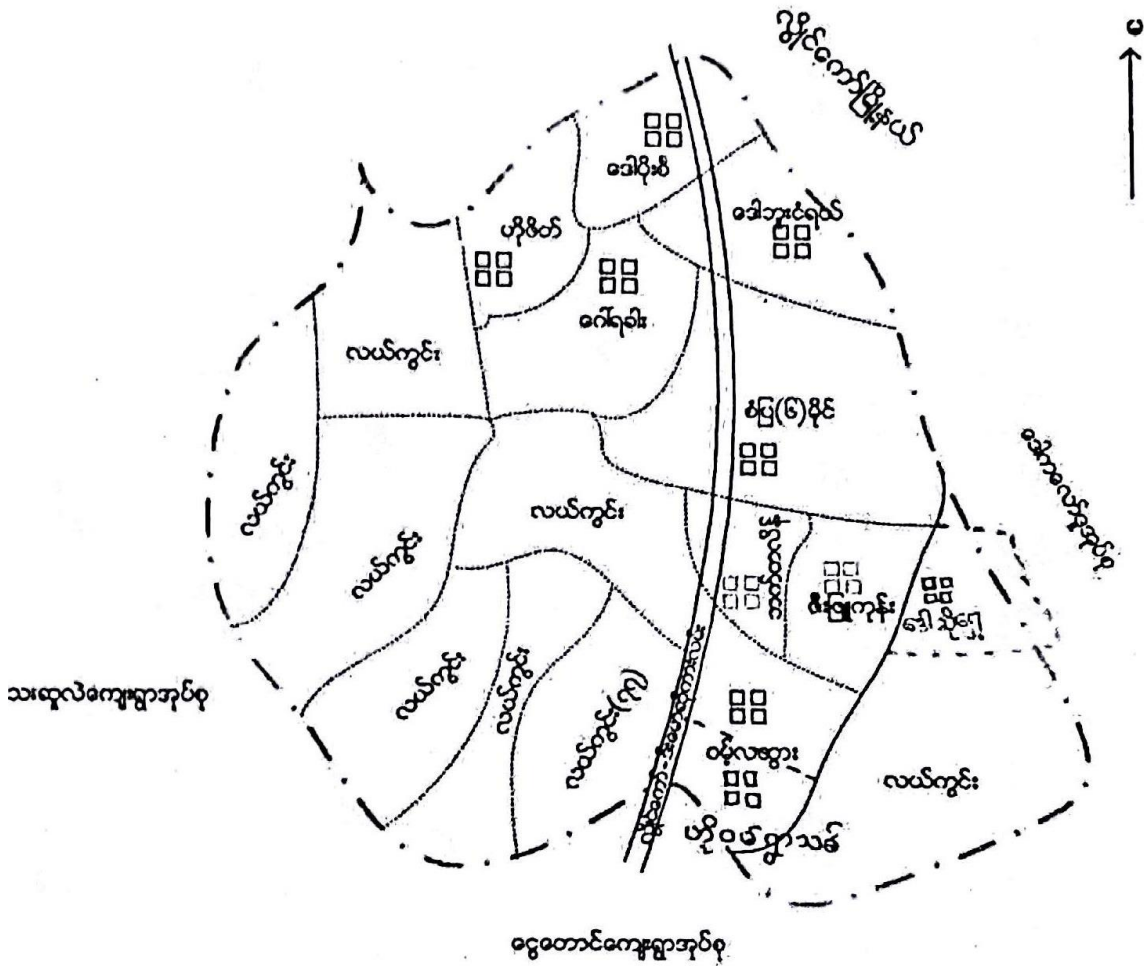
ဒီးမော့ဆိုမြို့နယ် အခြေပြမြေပုံ

DEMOSO TOWNSHIP MAP



ကျေးရွာအုပ်စုမြေပုံ

မြို့ပြစွဲစည်းပြီးစပြု(၆)မိုင်ကျေးရွာအုပ်စုမြေပုံ



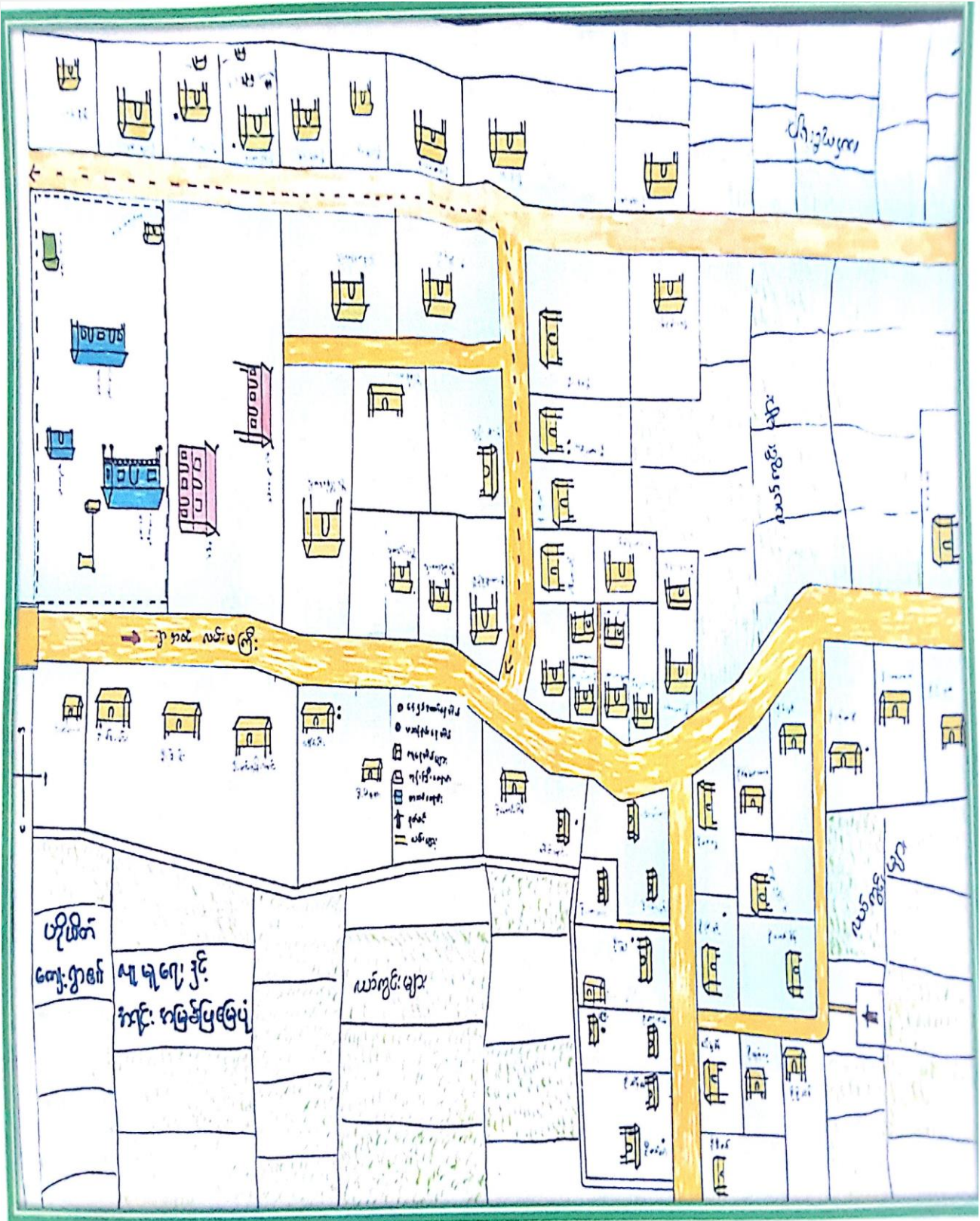
အညွှန်း

- ကျေးရွာအုပ်စုနယ်နိမိတ်
- ကျေးရွာနယ်နိမိတ်
- ကျေးရွာ
- ကားလမ်း
- တိုးပွားရေးကျေးရွာ

ကျေးရွာအုပ်စုတွင်ပါဝင်သော ကျေးရွာများစာရင်း

စဉ်	ကျေးရွာအမည်	အိမ်ထောင်စု အရေအတွက်	လူဦးရေ		
			ကျား	မ	ပေါင်း
၁။	စံပြ(၆)မိုင်	၄၆၀	၁၅၀၁	၁၁၀၀	၂၆၀၀
၂။	ဒေါဘူးငံရယ်	၂၀၃	၅၄၂	၅၅၈	၁၁၀၀
၃။	ဒေါပိုးစိ	၁၀၆	၃၁၀	၃၁၅	၆၂၅
၄။	ဂေါ်ရခါး	၃၅	၁၀၇	၉၆	၂၀၃
၅။	ဘက်တလိန်	၁၁၈	၃၀၅	၃၁၁	၆၁၆
၆။	ဟိုဖိတ်	၆၅	၁၆၉	၁၅၈	၃၂၇
၇။	ဟိုဝမ်ရွာသစ်	၃၉	၈၉	၉၆	၁၈၅
၈။	ဝမ်လထွား	၆၀	၁၃၅	၁၅၃	၂၈၈
၉။	ဇီးဖြူကုန်း	၆၆	၁၈၅	၁၆၉	၃၅၄
၁၀။	ဒေါဆိုရှေ	၂၅	၅၇	၄၀	၉၇

ကျေးရွာလူမှုရေးနှင့် အရင်းအမြစ်ပြုမေပုံ



လူမှုရေးနှင့် အရင်းအမြစ်ပြုမြေပုံ သုံးသပ်ချက်

ရပ်ရွာအတွင်းရှိ အရင်းအမြစ်များသုံးစွဲမှုလက်လှမ်းမီနိုင်မှုနှင့် ကျေးရွာလူထု၏ အမျိုးမျိုးသောစီးပွားရေး၊ အရင်းအမြစ်များ(သဘာဝအရင်းအမြစ်)၊ စိုက်ပျိုးမြေ၊ သစ်၊ ဝါး၊သစ်တော၊ စမ်းချောင်းနှင့်(လူမှုအရင်းအမြစ်) အခြေခံအဆောက်အအုံများကို လေ့လာသိရှိနိုင်ရန်ဖြစ်သည်။

ဟိုဖိတ်ကျေးရွာတွင် အိမ်ထောင်စုပေါင်း (၆၇)စုဖြင့်တည်ရှိပြီး လူဦးရေပေါင်း (၃၃၀)ဦး၊ ကျား (၁၇၇)ဦး၊ မ (၁၅၃)ဦး တည်ရှိပါသည်။ ဟိုဖိတ်ကျေးရွာသည် လွိုင်ကော်-ဒီးမော့ဆိုသွားသော ကတ္တရာလမ်းမကြီးဘေးရှိ ဒေါဘူးငံရယ်ကျေးရွာအနောက်ဘက်တွင်ရှိသော ဂေါ်ရခါးကျေးရွာနှင့် ထိစပ်လျက် ရေပေးရေးဆည်မြောင်သွယ်ချောင်းလေးဖြင့် ခြားထားကာ တည်ရှိလျက်ရှိပါသည်။ ထို့ ကြောင့် ဟိုဖိတ်ကျေးရွာ၏ အရှေ့ဘက်တွင် ဂေါ်ရခါးကျေးရွာတည်ရှိကာ ရွာဘေးပတ်ပတ်လည် တွင် လယ်ကွင်းများသာ တည်ရှိပြီး အနောက်ဘက်လယ်ကွင်းထဲတွင် စိုက်ပျိုးရေးမှဦးစီးပြုလုပ် ထားသော စိုက်ကွင်းများတည်ရှိပါသည်။ ကျေးရွာ၏သဘာဝအရင်းအမြစ်မှာ ရေပေးရေးချောင်း ငယ်လေးနှင့် စိုက်ပျိုးရေးလယ်ကွင်းများသာရှိပါသည်။ လူမှုအရင်းအမြစ်များမှာ လမ်းတံတားအပြင် ဘုန်းတော်ကြီးကျောင်း၊ ဓမ္မာရုံ၊ မူလတန်းကျောင်း၊ မူကြိုကျောင်း၊ နတ်စင်နှင့် ပုံသဏ္ဍာန်အမျိုး မျိုးရှိသော လူနေအိမ် (၆၅)လုံးတည်ရှိပါသည်။

ဟိုဖိတ်ကျေးရွာသည် ဆန်စပါးစိုက်ပျိုးရေးကိုသာ အဓိကထားလုပ်ကိုင်ကြပါသည်။ ကျေးရွာတွင် လိုအပ်လျက်ရှိသော ဖွံ့ဖြိုးရေးလုပ်ငန်းများမှာ စာသင်ကျောင်းခြံစည်းရိုး၊ မူကြိုကစားကွင်း၊ ကျောက်ချောလမ်းပေ (၁၅၀၀)၊ အဝီစိတွင်း၊ ရေကန်နှင့် အများသုံးအိမ်သာ (၂)ခန်းတွဲတို့ ဖြစ်ပါ သည်။ ၎င်းလုပ်ငန်းများမှ ကျေးရွာဖွံ့ဖြိုးရေးအတွက် အမှန်တကယ်လိုအပ်လျက်ရှိကြောင်းကို ကျေး ရွာလူထုနှင့်အပြန်အလှန်ဆွေးနွေးဖော် ထုတ်ခဲ့ခြင်းဖြစ်ပါသည်။

မှတ်တမ်းတင်သူ - ဦးကိုရယ်ဘာနားဘဒ(စ်)

ကယားပြည်နယ်၊ ဒီးမော့ဆိုမြို့နယ်အတွင်းရှိ စံပြ (၆)မိုင်အုပ်စုတွင်ဟိုဖိတ်ကျေးရွာ တည်ရှိ ပါသည်။ ဟိုဖိတ်ကျေးရွာကို ၁၉၁၇ ခုနှစ်တွင် စတင်တည်ထောင်ခဲ့ပါသည်။ ရွာတည်ထောင်စဉ်တွင် အိမ်ခြေ (၁၅) အိမ်လောက်သာရှိခဲ့ပါသည်။ ယခင်က ဟိုဖိတ်ကျေးရွာ၏ အမည်မှာ ဟော်ဖိတ်ဖြစ်ပါ သည်။ တချို့က ဟော်ဖြူကြီးများတည်ရှိခဲ့သည့်အတွက် ရွာ၏အမည်ကိုလည် ဟော်ဖိတ်ဟုခေါ်ဝေါ် ခဲ့ခြင်းဖြစ်ပါသည်။ ဟော်ဖိတ်အမည်ဖြင့် နှစ်ပေါင်း (၆၀)နီးပါးခေါ်ဆိုခဲ့ပြီး နောင်လာနောက်သား များက ဟိုဖိတ်ဟုပြောင်းလဲခေါ်ဆိုခဲ့ခြင်းဖြစ်ပါသည်။

ယခင်ကကျေးရွာတွင် အင်းသားလူမျိုးတစ်မျိုးတည်းသာ နေထိုင်ခဲ့ကြသော်လည်း ၂၀၀၁ နောက်ပိုင်းတွင် ဗမာလူမျိုးများ စတင်ပြောင်းရွှေ့လာခဲ့ပါသည်။ ၂၀၀၄ ခုနှစ်တွင်လည်း ဂေါ်ရခါး လူများများအခြေချနေထိုင်ကြပါသည်။ ဟိုဖိတ်ကျေးရွာတွင် နေထိုင်သောလူထုများမှာ လယ်ယာ စိုက်ပျိုးခြင်းကို အဓိကထားလုပ်ကိုင်ကြပါသည်။ စီးပွားရေးအရအဆင်မပြေသော်လည်း လူမျိုးကွဲ ပြားနေသော်လည်း ဗုဒ္ဓဘာသာတစ်မျိုးတည်းကိုသာ ကိုးကွယ်ယုံကြည်ကြပြီး ရပ်ရွာ၏ သာရေး/နာ ရေးနှင့် ပွဲလမ်းသဘင်များ လုပ်အားပေးချိန်များကို စည်းလုံးညီညွတ်စွာဖြင့် ပူးပေါင်းဆောင်ရွက် လျက်ရှိပါသည်။ လက်ရှိဟိုဖိတ်ကျေးရွာတွင် အိမ်ထောင်စုပေါင်း (၆၅)စုနှင့် လူဦးရေ (၃၂၇)ဦး ကျား(၁၆၉)ဦး၊ မ (၁၅၈) ဦးနေထိုင်ကြပါသည်။

ဥစ္စာနေ ကြွယ်ဝမှု အဆင့်သတ်မှတ်ခြင်း

ကျေးဇူး- ပျိုအိမ် (ဥစ္စာနေကြွယ်ဝမှုဇယား) တက်စွဲ- 27.10.2017
 အုပ်စု - ခပ်ပြာတိုင်း ပါဝင်သူစီးရီး- က ၂၃ / မ ၃၂

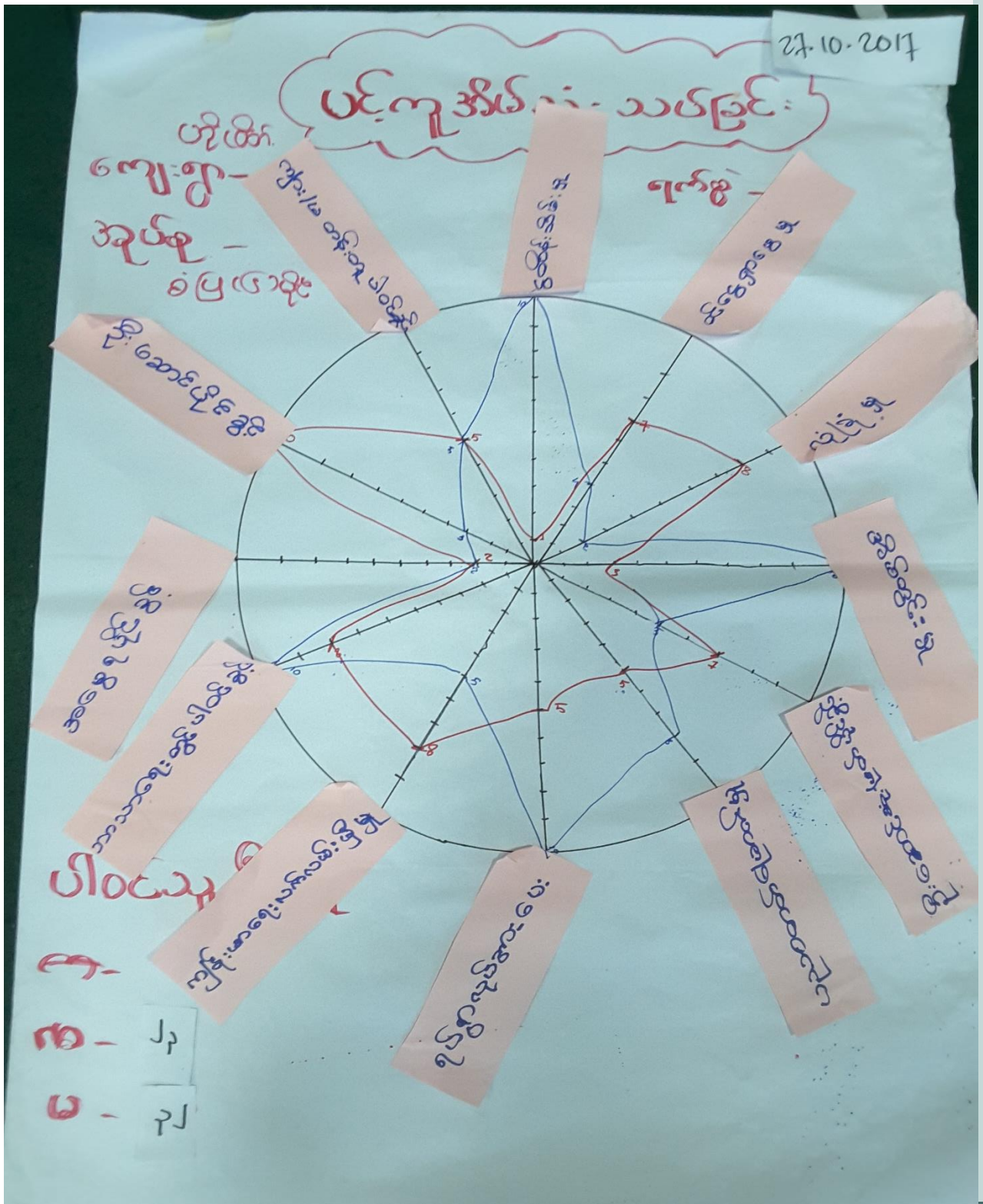
အဆင့်	သတ်မှတ်ချက်များ	အိမ်ထောင်စု	
		အရေအတွက်	စုချိန်နှုန်း
A	ဒွန်ထပ်တိုက်၊ တော်လာဂျီ၊ ကျွင်းဂွယ်၊ ဆိုင်ကယ် (၃)စီး၊ ဘန်ဆက်၊ လယ် (၁၀) ဧက စတက်၊ ကက၊ ပညာရေး၊ ကောင်းမွန် တောင်ပံပေးခြင်း၊ ဖုန်း (၃) ယူ၊ စတက်၊ ၂v စပေးခြင်း၊ ခေါင်းရိတ်ဆက် (၁) စီး၊ ထွန်ခက် ၁ စီး	1	5%
B	ပျဉ်ထောင်၊ ဒွန်ထပ်၊ ဆိုင်ကယ် (၁) စီး၊ ကျွင်းဂွယ်၊ လယ် (၁) ဧက စတက်၊ ပညာရေး၊ တောင်ပံပေးခြင်း၊ ဖုန်း (၂) ယူ၊ စတက် ၂v 5 plus ဂျီ၊ စက်ဘီး ဂျီ၊ ဝက် (၁) ဧကစီ၊ ကြက်ဂျီ ကား တစ်စီး၊ ထွန်ခက်၊ ခေါင်းရိတ်ခက်	10	10%
C	ထရုတ်၊ ဝါးက၊ ဆိုင်ကယ် (၁) စီး၊ စက်ဘီး၊ ပညာရေး ကလပ်တန်း၊ ထိပ်ပျံ၊ ဂျီ၊ ၂v၊ ဖုန်း (၁) ယူ၊ ဝက် (၁) ကောင်စု၊ ကြက်	56	85%

ဥစ္စာဓနကြွယ်ဝမှုအဆင့်သတ်မှတ်ခြင်း သုံးသပ်ချက်

ရွာတွင်းရှိသော ထိခိုက်လွယ်သောအိမ်ထောင်စုများ၊ မတူညီသော အိမ်ထောင်စုများ၏ လူမှု စီးပွားရေးပိုင်ဆိုင်မှုများကို သိရှိလာစေရန်ဖြစ်သည်။

ဟိုဖိတ်ကျေးရွာသည် အိမ်ထောင်စု(၆၇)စုရှိပါသည်။ ဥစ္စာဓနကြွယ်ဝမှုပြဇယားသုံး သပ်ချက် ဆိုင်ရာဇယားတွင် အုပ်စုကြီး (၃)အုပ်စုရှိပါသည်။ ၎င်းတို့မှာ အဆင်ပြေသော အိမ်ထောင်စု၊ အလယ် အလတ်အိမ်ထောင်စု၊ သာမန်အိမ်ထောင်စုတို့ဖြစ်ကြပါသည်။ အဆင် ပြေသောအိမ်ထောင်စု မှာ (၁) အိမ်သာရှိပြီး ၎င်းတို့ပိုင်ဆိုင်မှုမှာ (၂)ထပ်တိုက်အိမ်၊ ဆိုင်ကယ်(၃)စီး၊ ထော်လာဂျီကိုင်းရှည်၊ ဆန် စက်၊ လယ်(၁၀)ဧကအထက်၊ ကား၊ ဖုန်း(၃) လုံးအထက်၊ ထွန်စက်ကြီး(၁)စီး၊ TV စလောင်းရှိ၊ စပါးရိတ်စက်ရှိ၊ ပညာရေး ကိုကောင်းစွာထောက်ပံ့ပေးနိုင်လျက်ရှိပြီး အလယ်အလတ်ပြေလည်သော အိမ်ထောင်စုမှာ (၁၀) အိမ်ရှိပြီး ၎င်းတို့ပိုင်ဆိုင်မှုမှာ ပျဉ်ထောင်(၂)ထပ်အိမ်၊ ကိုင်းရှည်၊ လယ်(၁)ဧကအထက်ရှိ၊ ဖုန်း(၂) လုံးအထက်ရှိ၊ TV ရှိ၊ ၅ movies ရှိ၊ စက်ဘီး၊ ဝက်(၁)ကောင်၊ ကြက်၊ ကား၊ မီး၊ စပါးရိတ်စက်၊ ပညာရေးကိုထောက်ပံ့ပေးနိုင်ခြင်းရှိပြီး မပြေလည်သော အိမ်ထောင်စုမှာ (၅၆)အိမ်ရှိပြီး ၎င်းတို့ပိုင်ဆိုင်မှုမှာ ထရုံ၊ ဝါးကာ အိမ်၊ ဆိုင်ကယ်(၁)စီး၊ စက်ဘီး၊ TV၊ ဖုန်း(၁)လုံး၊ ဝက်(၁)ကောင်၊ ကြက်ရှိခြင်းနှင့် ပညာရေးကိုအလယ်တန်းထိ ပံ့ပိုး နိုင်ခြင်းရှိကြောင်းကို ကျေးရွာလူထု နှင့်အပြန်အလှန်ဆွေးနွေးခြင်းဖြင့် ဖော်ထုတ်ခဲ့ခြင်း ဖြစ်ပါသည်။

မှတ်တမ်းတင်သူ - ဦးကိုရယ်ဘာနားဘာ့(စ်)



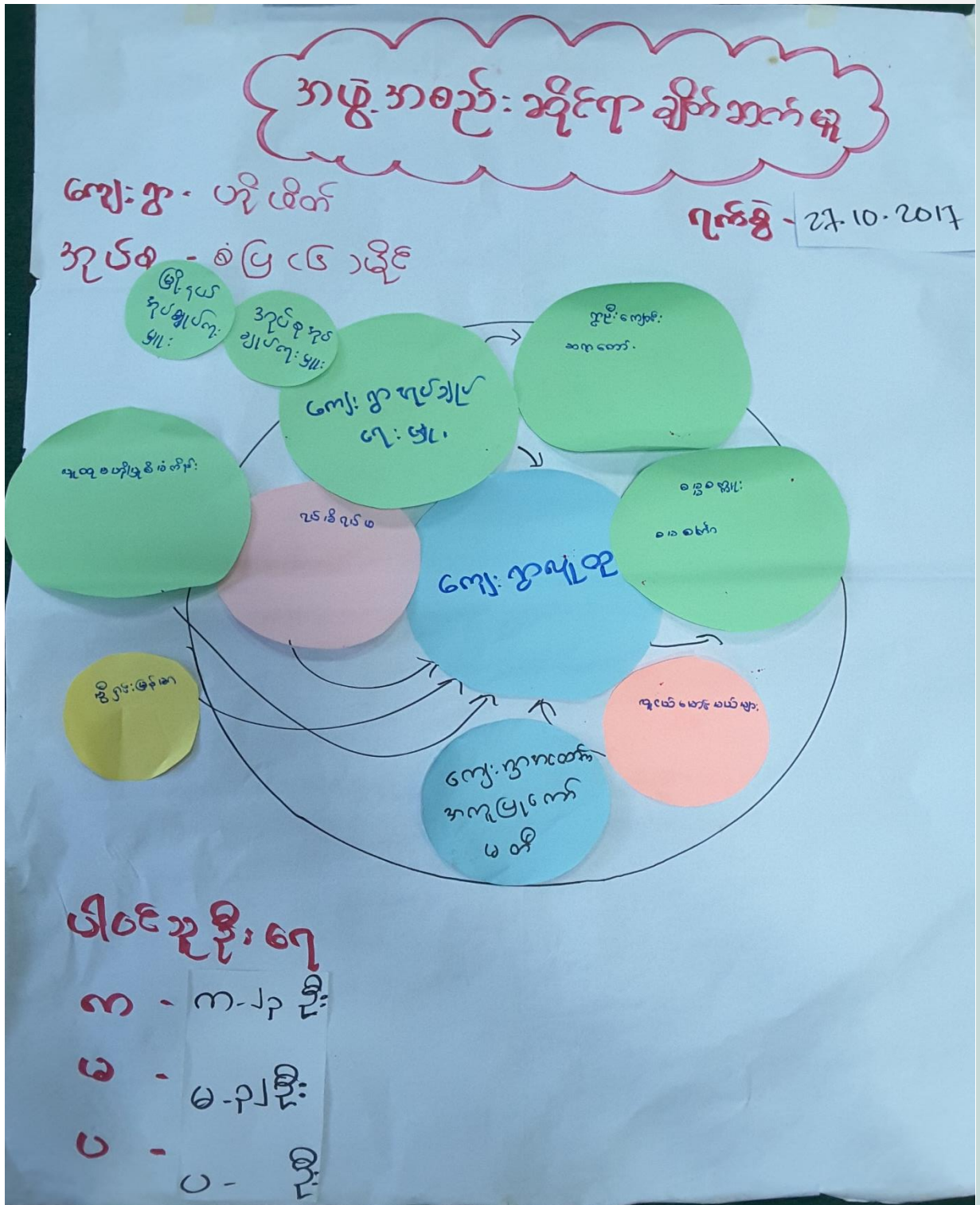
ပါဝင်ဆွေးနွေးသူ - ကျား (၂၃) + မ (၃၂) = (၅၅) ဦး

ကျား/မ ပင့်ကူအိမ် သုံးသပ်ချက်

ကျေးရွာအတွင်းရှိ အမျိုးသမီးများ၏ အခြေအနေနှင့် ကွာခြားမှုများကို လေ့လာသိရှိနိုင်ရန် ဖြစ်သည်။

ဟိုဖိတ်ကျေးရွာအား အချက်(၁၂)ချက်ဖြင့် နှိုင်းယှဉ်ဆွေးနွေးခဲ့ကြပါသည်။ ထိုသို့ဆွေးနွေးပြု လုပ်ရခြင်းမှာ ရပ်ရွာအတွင်းရှိ အမျိုးသမီးများ၏ စွမ်းဆောင်ရည်ကို မြှင့်တင်ပေးနိုင်ရန်ဖြစ်သည်။ ဟိုဖိတ်ကျေးရွာအတွင်းရှိ အမျိုးသား/သမီးတို့မှာ ကျား-မ တန်းတူပါဝင်ခွင့်ရှိခြင်း၊ အမွေခံစားပိုင် ခွင့်တန်းတူမျှတမှုရှိခြင်းနှင့် အမျိုးသမီးများ၏အားသာချက်မှာ အိမ်တွင်းမှုတွင် စီမံခန့်ခွဲနိုင်ခြင်း၊ ရပ်ရွာလုပ်အားပေးများတွင် တက်ကြွစွာပါဝင်နိုင်ခြင်းနှင့် ဘာသာရေးနှင့် ဦးစီးဦးဆောင်ပြုနိုင်ခြင်း၊ ဝင်ငွေထိန်းသိမ်းနိုင်ခြင်းတို့ဖြစ်သည်။ အမျိုးသားများတို့မှာ ရပ်ရေး/ရွာရေးတွင် ဦးဆောင်ခြင်း၊ ဆုံး ဖြတ်ခြင်း၊ ပညာသင်ကြားလေ့လာခွင့်ပိုများခြင်း၊ ဝင်ငွေရှာဖွေနိုင်မှုပိုရှိခြင်း၊ ကျန်းမာရေးလက်လှမ်း မီနိုင်မှုပိုရှိခြင်းနှင့် လုံခြုံမှုတွင် အမျိုးသမီးများထက်ပို၍အားသာကြပါသည်။ အမျိုးသမီးများတို့မှာ ပြောင်းလဲလာသော ခေတ်အခြေအနေအရ ရုပ်ပိုင်း၊ စိတ်ပိုင်း၊ လုံခြုံမှုပိုင်းတို့တွင် များစွာအားနည်း လျက်ရှိကြောင်းကို ကျေးရွာလူထုနှင့် အပြန်အလှန်ဆွေးနွေးခြင်း မှ လေ့လာသိရှိခဲ့ခြင်းဖြစ်ပါသည်။

မှတ်တမ်းတင်သူ - ဦးကိုရယ်ဘာနားဘု(စ်)



ပါဝင်ဆွေးနွေးသူ - ကျား (၂၃) + မ (၂၂) = (၄၅) ဦး

အဖွဲ့အစည်းချိတ်ဆက်မှုပြမြေပုံ သုံးသပ်ချက်

ဟိုဖိတ်ကျေးရွာတွင် အဖွဲ့အစည်း (၁၀)ဖွဲ့ရှိပါသည်။ ကျေးရွာလူထုနှင့်အတူ ကျေးရွာအုပ်ချုပ်ရေးမှူး၊ ရွာဦးကျောင်းဆရာတော်၊ ဓမ္မစကူးလ်၊ အုပ်စုအုပ်ချုပ်ရေးမှူး၊ ဓမ္မစကြာအဖွဲ့၊ မြို့နယ်အုပ်ချုပ်ရေးမှူး၊ ရပ်မိရပ်ဖအဖွဲ့၊ ကျေးရွာအထောက်အကူပြုလူငယ်မောင်မယ်များတို့ ရှိကြသည်။ ကျေးရွာအုပ်ချုပ်ရေးမှူးနှင့် ရပ်မိရပ်ဖများမှာ ရွာတွင်းရှိ ပဋိပက္ခခက်ခဲမှုပြဿနာများကို ဦးဆောင်ဖြေရှင်းပြီး သာရေး/နာရေးပွဲလမ်းသဘင်များကို လူငယ်မောင်မယ်များမှ ပါဝင်ကူညီပေးလျက်ရှိပါသည်။

Vision Fun အဖွဲ့သည် ကျေးရွာလူထုအချို့တို့၏ လူမှုစီးပွားရေးအခြေအနေအား ပြေလည်စေရန် ငွေစု/ငွေချေးကို ပံ့ပိုးပေးလျက်ရှိကြောင်း တွေ့ရပါသည်။ လူထုဗဟိုပြုစီမံကိန်းမှလည်း ရပ်ရွာတွင် လိုအပ်လျက်ရှိသော ဖွံ့ဖြိုးရေးလုပ်ငန်းအား ဆောင်ရွက်ပေးပါသည်။

ဤဇယားကို ကြည့်ခြင်းဖြင့် ကျေးရွာအတွင်းရှိ အဖွဲ့အစည်းများနှင့် ထိုအဖွဲ့အစည်းများ၏ အရေးပါပုံကို သိရှိရသည်။

မှတ်တမ်းတင်သူ - ဦးကိုရယ်ဘာနားဘဒ(စ်)

ကျေးဇူး - ယုံကြည်စိတ်ချရမှု - စံပြုရေးအဖွဲ့

ရာသီခွင်ပြ လယာ:

ရက်စွဲ 27.10.2017
 ပါဝင်သူ ဦးရေ - ၈၂ + ၆၂ = ၁၄၄

အကြောင်းအရာ	၀/၁၀/၂၀/၃၀	၀/၁၀/၂၀/၃၀/၄၀	၄၀	၀/၁၀	၀	၄၀	၄၀	၄၀	၄၀	၄၀	၄၀	၄၀
ခွက်ပျိုးရေး ချိန်												
ဝေငွေ ချားပါး ချိန်				-	-		-	-				
ကျန်ပေး ဖြစ်ပျိုး ချိန်	-	-	-	-	-			-	-	-		
ပွဲတော်ကလ	-	-	-		-	-	-	-	-			-
မိုး များရာသီ ချိန်	-	-	-	-							-	-
ဝေ ချားပါး ချိန်	-	-	-									
ပတ်လမ်း/အိမ် ချိန်	-	-	-	-	-						-	-
ရေကောင်း/သန့် ချားပါး ချိန် (ခါးပေးအား)	-											

ပါဝင်ဆွေးနွေးသူ - ကျား (၂၃) + မ (၃၂) = (၅၅) ဦး [၁၃]

ဆန်စပါးကို အဓိကထားစိုက်ပျိုးသည်။ မိုးစပါးကို (ဇူလိုင်လမှ ဇန်နဝါရီလအထိ) နွေစပါးကို ဖေဖော်ဝါရီလမှ ဇွန်လအထိစိုက်ပျိုးကြသည်။ ဇန်နဝါရီ၊ ဖေဖော်ဝါရီ၊ မတ်၊ ဇွန်၊ စက်တင်ဘာ၊ အောက်တိုဘာ၊ ဒီဇင်ဘာလများတွင် ဝင်ငွေနည်းပါးကြောင်း တွေ့ရှိရသည်။ ပွဲလမ်းသဘင်များကို ဧပြီ၊ အောက်တိုဘာ၊ နိုဝင်ဘာလများတွင် ကျင်းပလေ့ရှိသည်။ ဆောင်းရာသီကာလများဖြစ်သော နိုဝင်ဘာနှင့် ဒီဇင်ဘာလများတွင် ကူးစက်ရောဂါများ (နှာစီး၊ ချောင်းဆိုး၊ ဖျားနာခြင်း) ဖြစ်လေ့ရှိသည်။

ရွာတွင်းလမ်းများမှ မြေသားလမ်းဖြစ်သောကြောင့် သွားလာရခက်ခဲကြောင်း တွေ့ရှိရသည်။ ကျေးရွာသည် စိုက်ပျိုးရေးကို အဓိကထားလုပ်ကိုင်ပြီး ဓါတ်မြေဩဇာကို အသုံးများသောကြောင့် ရေချိုးခြင်း၊ လျှော်ဖွတ်ခြင်းတွင် ရေလုံလောက်သော်လည်း ချက်ပြုတ်ခြင်းတွင် သောက်သုံးရေသန့် မှာ လိုအပ်လျက်ရှိကြောင်း တွေ့ရှိရသည်။

မှတ်တမ်းတင်သူ - ဦးကိုရယ်ဘာနားဘာ(စ်)

ကျေးရွာစီမံကိန်းအထောက်အကူပြုကော်မတီဝင်များ စာရင်း/ဓာတ်ပုံ

ကျေးရွာ - ပုဂံမိတ်
ရပ်ရွာ - ခံပြင်(၆)ရပ်


Date 27. 10 . 2017

ကျေးရွာကော်မတီ နမည်စာရင်း

စဉ်	ကော်မတီနမည်	ရာထူး	နမည်	မှတ်ချက်
၁	ကျေးရွာဒီ/ထောက် ကော်မတီ	ဥက္ကဋ္ဌ	ဒေါ်သန်းစိန်	
		"	ဒေါ်စွေး ဦး	
၂	ဝယ်ယူရေး ဆပ် ကော်မတီ	ဒေါ်ခင်ဆောင်	ဒေါ်သိန်းစာင်	
		နမ့်ဝင်း	ဒေါ်ကျော်ဖြူစွန်း	
		"	ဒေါ်အေးတင်	
၃	ဆေးကြောရေး/ကြီးကြပ် ရေးဆပ်ကော်မတီ	ဒေါ်ခင်ဆောင်	ဒေါ်အေးတင်	
		နမ့်ဝင်း	ဒေါ်စိန်စိန်	
		"	ဒေါ်စွန်းစွန်း	
၄	ကျေးရွာဖွဲ့စည်းရေးကော်မတီ	"	ဒေါ်စွန်းစွန်း	
၅	လှည့်ဆက်/ဖြူဖြူ ဆိန်သိမ်းရေးဆပ် ကော်မတီ	ဒေါ်ခင်ဆောင်	ဒေါ်စွန်းစွန်း	
		နမ့်ဝင်း	ဒေါ်စိန်စိန်	
		"	ဒေါ်မာဂျာဝင်း	
၆	ဝေဖန်စာကြံဖြူ ကော်မတီ	"	ဒေါ်စွန်းစွန်း	
		"	ဒေါ်စိန်စိန်	
၇	စေတနာ့ဝန်ထမ်း	"	ဒေါ်အိမ်မာမာ	
		"	ဒေါ်အေးလွင်	



ကျေးရွာဖွံ့ဖြိုးရေးအစီအစဉ်ဆောင်ရွက်မှု မှတ်တမ်းဓာတ်ပုံများ



ပုံစံ - ၁။ ကျေးရွာ အခြေခံအချက်အလက်များ (PC-၁)



လူထုဗဟိုပြု စီမံကိန်း၊ စီမံကိန်းလက်စွဲ အပိုင်း - (၃) - ၂၉.၁၀.၂၀၁၆

ပုံစံ - ၈ - ၁ ကျေးရွာအခြေခံအချက်အလက်များ (Form PC 1)

လမ်းညွှန်ချက်၊ လူထုစည်းရုံးရေးမှူးသည် ဤအချက်အလက်များကို လူထုစည်းရုံးရေးမှူးသည်	ကျေးရွာတစ်ရွာသို့ ကျေးရွာ ခေါင်းဆောင်များအား စီမံကိန်း ဖိတ်ထက်အစည်းဝေးပတ်ဝင်စီတောင်းခံရမည်။ ဤအချက်အလက် များအား စစ်ဆေးပြီး	ပထမဆုံးမိတ်ဆက်ခရီး ကျေးရွာအချက်အလက်များကို ပေးပို့ပေးရမည်။ မှန်ကန်အောင်ပြုလုပ်ရမည်။	သွားရောက်သောအခါ တောင်းခံရမည်။ စီမံကိန်းမိတ်ဆက်အစည်းဝေးတွင် ပြောဆိုရမည်။
ကျေးရွာအုပ်ချုပ်ရေးမှူး အမည် မြင့်နယ်၊ တိုင်းဒေသကြီး	ကျေးရွာအုပ်ချုပ်ရေးမှူး၏ ဝန်နံပါတ် ၀၇-၃၆၀၇၂၂၂၄၆	လူထုစည်းရုံးရေးမှူး၏ အမည် ဦးကျော်စွာ	
မြို့နယ်	ကျေးရွာအုပ်စု	ကျေးရွာ	

လူဦးရေ	ကျေးရွာ	ကျေးရွာအုပ်စု	ကျေးရွာ
လူမျိုးစု	အိမ်ထောင်စုအရေအတွက်	ကိုးကွယ်သည့်ဘာသာ	အိမ်ထောင်စုအရေအတွက်
လူမျိုးစု (၁) - ၂၃၃	13	ဘာသာ (၁) - ၄၃	67
လူမျိုးစု (၂) - ၁၂၁	7	ဘာသာ (၂) -	
လူမျိုးစု (၃) - ၁၂၁	4	ဘာသာ (၃) -	
လူမျိုးစု (၄) - ၁၂၁			
လူမျိုးစုရော - ၂၃၃	၄၀	ဘာသာရော -	
မသန်စွမ်းသူများ	အရေအတွက်		
သက်ကြီးရွယ်အိုများ (၆၅ နှစ် နှင့် အထက်)	၂၃		
စစ်ဘေးရှောင်	၈ - ၄ ဦး / ၆ - 10 ဦး		

	အမျိုးသား (အရေအတွက်)	အမျိုးသမီး (အရေအတွက်)
လူဦးရေ 330	177	153
လူမျိုးစု (၁) - ၂၃၃	7	18
လူမျိုးစု (၂) - ၁၂၁	45	27
လူမျိုးစု (၃) - ၁၂၁	13	12
လူမျိုးစု (၄) - ၁၂၁		
လူမျိုးစု (၅) - ၁၂၁	112	96
အိမ်ထောင်စုဦးစီး	61 ဦး	61



လူထုဗဟိုပြု စီမံကိန်း၊ စီမံကိန်းလက်စွဲ အပိုင်း - (၃) - ၂၀၁၀.၂၀၁၆

(ခ) အခြေခံအဆောက်အအုံ အသုံးအဆောင်များ

စာသင်ကျောင်း	အမှတ် ခြံပိ	ကျန်းမာရေး	အမှတ် ခြံပိ	ဘာသာရေး အဆောက် အအုံများ	အမှတ် ခြံပိ
အထက်တန်းကျောင်း	<input type="checkbox"/>	ဆေးရုံ	<input type="checkbox"/>	ဓေတီ	<input type="checkbox"/>
အလယ်တန်းကျောင်း	<input type="checkbox"/>	ကျန်းမာရေးဌာန	<input type="checkbox"/>	ဘုန်းကြီးကျောင်း	<input checked="" type="checkbox"/>
ပူလတန်းကျောင်း	<input checked="" type="checkbox"/>	ကျန်းမာရေးဌာနခွဲ	<input type="checkbox"/>	ဟိန္ဒူဘုရားကျောင်း	<input type="checkbox"/>
မူကြိုကျောင်း	<input type="checkbox"/>	ဆေးပေးခန်း	<input type="checkbox"/>	ခရစ်ယာန်ကျောင်း	<input type="checkbox"/>
အခြား	<input type="checkbox"/>	အခြား	<input type="checkbox"/>	ဗလီ	<input type="checkbox"/>
				အခြား	<input type="checkbox"/>
မှတ်ချက် ၄၂၆		မှတ်ချက်		မှတ်ချက် ၁၂၆	

(ဂ) ကျွမ်းကျင်သူများမှတ်တမ်း (ကျေးရွာတွင်နေထိုင်သော သို့မဟုတ် တခြားရွာမှလာရောက်သော ကျွမ်းကျင်သူများ)

(၁) စာသင်ကျောင်း			(၂) ကျန်းမာရေး			(၃) လက်မှုပညာရှင်		
	ရွာတွင်နေ ထိုင်သူ	အခြားရွာမှ လာသူ		ရွာတွင်နေ ထိုင်သူ	အခြား ရွာမှ လာသူ		ရွာတွင် နေထိုင်သူ	အခြားရွာ မှလာသူ
ပူလတန်းပြဆရာ/မ	<input checked="" type="checkbox"/>	<input checked="" type="checkbox"/>	ဆရာမ	<input type="checkbox"/>	<input type="checkbox"/>	လက်သမား	<input checked="" type="checkbox"/>	<input type="checkbox"/>
အထက်တန်းပြဆရာ/မ	<input checked="" type="checkbox"/>	<input type="checkbox"/>	လက်ထောက် ကျန်းမာရေးမှူး	<input type="checkbox"/>	<input type="checkbox"/>	ပန်းချီ	<input checked="" type="checkbox"/>	<input type="checkbox"/>
အလယ်တန်းပြဆရာ/မ	<input checked="" type="checkbox"/>	<input checked="" type="checkbox"/>	အမျိုးသမီးကျန်းမာရေး ဆရာမ	<input type="checkbox"/>	<input type="checkbox"/>	လျှပ်စစ်ကျွမ်းကျင်၊ မီးသမား	<input type="checkbox"/>	<input type="checkbox"/>
မူကြိုဆရာ/မ	<input checked="" type="checkbox"/>	<input checked="" type="checkbox"/>	သားဖွားဆရာမ	<input type="checkbox"/>	<input type="checkbox"/>	ရေပိုက်သွယ်သူ	<input type="checkbox"/>	<input type="checkbox"/>
အခြား	<input type="checkbox"/>	<input type="checkbox"/>	ပြည်သူ့ကျန်းမာရေးလုပ်သား	<input checked="" type="checkbox"/>	<input type="checkbox"/>	တက်ပြိုင်ဆရာ	<input type="checkbox"/>	<input type="checkbox"/>
မှတ်ချက်		မှတ်ချက် ၈၂၅၈ ၅၇				မှတ်ချက်		

(ဃ) ကျေးရွာသို့ ရောက်ရှိနိုင်သည့် လမ်းအခြေအနေ / ကျေးရွာတစ်ရွာသည် ၎င်း၏ ကျေးရွာအုပ်စုနှင့် ဆက်သွယ်ထားသော လမ်းအခြေအနေ (အောက်ပါတို့ကိုပိုင်းပါ)

- ကျောက်ကြမ်းလမ်း
- ကတ္တရာလမ်း
- ကွန်ကရစ်လမ်း
- မော်တော်ဆိုင်ကယ်လမ်း
- ကျောက်ခင်းလမ်း
- မြေသားလမ်း
- လူသွားလမ်း
- အခြား _____

ပုံစံ - ၃။ ကျေးရွာဖွံ့ဖြိုးရေးဦးစားပေးအစီအစဉ် (PC-၃)

ပုံစံ - ၀ - ၃ ကျေးရွာဖွံ့ဖြိုးရေး ဦးစားပေးအစီအစဉ် (Form PC 3)

လမ်းညွှန်ချက် အဆင့်(၃) ကျေးရွာဖွံ့ဖြိုးရေးအစီအစဉ်အတွက် ဦးစားပေးအစီအစဉ် ကျေးရွာဖွံ့ဖြိုးရေး အထောက်အကူပြု ကော်မတီသည် လူထုဝင်ရုံးများအား အကျိုးပြုစေရန်အတွက် ပြင်ဆင်ပေးမည်။

လူထုဝင်ရုံးများ/ဝန်ထမ်း အမည် - ဦးကျော်စွာ

နေ့စွဲ 27-10-2017 စက်ဝန်းအား အမှတ်ခြစ်ပါ (V) စက်ဝန်း(၁) စက်ဝန်း(၂) စက်ဝန်း(၃) စက်ဝန်း(၄)

ပြည်နယ်/တိုင်း - ကယား ခရိုင် - မော့ဆိုမြို့နယ် ကျေးရွာအုပ်စု - မင်္ဂလာမြို့ ကျေးရွာ - အိုးကြက်

က၊ အခက်အခဲအတားအဆီးများအား ဆေးဝါးများဖြင့် - ယခုလက်ရှိအခြေအနေအထားတွင် ဤကျေးရွာဖွံ့ဖြိုးရေးအစီအစဉ်အတွက် အဓိက အခက်အခဲအတားအဆီးများသည် မည်သည့်အမျိုးအစားဖြစ်ပါသနည်း။ (အမျိုးအစား/သမီး အနည်းဆုံးအခက်အခဲ ၅ ခုစီဖော်ပြပါ)

အမျိုးအစား အဖွဲ့မှ တင်ပြသော အခက်အခဲအတားအဆီးများ အမျိုးအစား အဖွဲ့မှ တင်ပြသော အခက်အခဲအတားအဆီးများ

၁	ရေအားလုံး မရောက်ရခြင်း၊ စားနပ်ရိက္ခာ အခက်အခဲများ ရှိခြင်း။	၁	အလုပ်အကိုင် အခက်အခဲများ ရှိခြင်း။
၂	အထောက်အကူ ပေးရန် မရှိခြင်း။	၂	ရေအားလုံး မရောက်ရခြင်း။
၃	ကျေးရွာအုပ်စု အတွင်း အခြေအနေအထား မကောင်းခြင်း။	၃	ကျေးရွာအုပ်စု အတွင်း အခြေအနေအထား မကောင်းခြင်း။
၄	အလုပ်အကိုင် အခက်အခဲများ ရှိခြင်း။	၄	အလုပ်အကိုင် အခက်အခဲများ ရှိခြင်း။
၅	ကျေးရွာအုပ်စု အတွင်း အခြေအနေအထား မကောင်းခြင်း။	၅	ကျေးရွာအုပ်စု အတွင်း အခြေအနေအထား မကောင်းခြင်း။

၆ - အထောက်အကူ ပေးရန် မရှိခြင်း။ ၇ - အထောက်အကူ ပေးရန် မရှိခြင်း။

၈၊ လူထုဝင်ရုံး၏ လာမည့် (၄) နှစ်အတွက် အကျိုးပေးသော ဦးစားပေး ဖွံ့ဖြိုးတိုးတက်မှု လုပ်ငန်း အစီအစဉ်များအား ဖော်ပြပါ။

အမျိုးအစား အဖွဲ့မှ တင်ပြသော လုပ်ငန်းများ	အမျိုးအစား အဖွဲ့မှ တင်ပြသော လုပ်ငန်းများ
၁	၁
၂	၂
၃	၃
၄	၄
၅	၅

အဆင့်	ကျေးရွာအတွက် ဦးစားပေး ဖွံ့ဖြိုးတိုးတက်မှု လုပ်ငန်းစဉ်များ	အဆိုပြုသူ (အမျိုးအစား/အမျိုးအစား/အမျိုးအစား)	ခန့်မှန်းကျန်ကျ ဝန်ထမ်း	အကျိုးခံစားခွင့်ရှိသူ ခန့်မှန်းခြေ အရေအတွက်
၁	ကျေးရွာအတွက် အထောက်အကူ ပေးရန်	၈ + ၆		330
၂	ကျေးရွာအတွက် အထောက်အကူ ပေးရန်	၈ + ၆		330
၃	ကျေးရွာအတွက် အထောက်အကူ ပေးရန်	၈ + ၆		330
၄	ကျေးရွာအတွက် အထောက်အကူ ပေးရန်	၈ + ၆		330
၅	ကျေးရွာအတွက် အထောက်အကူ ပေးရန်	၈ + ၆		330

၉၊ လူထုဝင်ရုံး၏ လာမည့် (၄) နှစ်အတွက် အကျိုးပေးသော ဦးစားပေး ဖွံ့ဖြိုးတိုးတက်မှု လုပ်ငန်း အစီအစဉ်များအား ဖော်ပြပါ။

အဆင့်	ကျေးရွာအတွက် ဦးစားပေး ဖွံ့ဖြိုး	အဆိုပြုသူ (အမျိုးအစား/အမျိုးအစား)	အခန်းကဏ္ဍ

အဆင့်	တိုးတက်မှု လုပ်ငန်းစဉ်များ	အမျိုးအစား/အမျိုးအစား/အမျိုးအစား
၁	ကျေးရွာအတွက် အထောက်အကူ ပေးရန်	၈ + ၆
၂	ကျေးရွာအတွက် အထောက်အကူ ပေးရန်	၈ + ၆
၃		
၄		
၅		

ခေါင်းဆောင်၊ ကျေးရွာဖွံ့ဖြိုးရေးအထောက်အကူပြုကော်မတီမှ အတည်ပြုသည်။

အမည် ----- လက်မှတ် ----- နေ့စွဲ -----

နောက်ဆက်တွဲ၊ ခြားနားသောအပိုင်းများအတွက် ဦးစားပေးဖွံ့ဖြိုးရေးလုပ်ငန်းစဉ်များ(၄)

နောက်ဆက်တွဲ(၄) ခြားနားသောအပိုင်းများအတွက် ဦးစားပေးဖွံ့ဖြိုးရေးလုပ်ငန်းစဉ် အနှစ်ချုပ်

မူရင်းသည်အား VPS ခွဲထားရှိရပါမည်။ အခြားဌာနများနှင့် ညှိနှိုင်းရန်အတွက် မိတ္တူအား TPIC သို့ပို့ရပါမည်။ MIS data အနေဖြင့် သွင်းရန် မလိုအပ်ပါ။

	အဆင့်	လုပ်ငန်း	မည်သူဦးစားပေးလဲ	ကျေးဇူးတင်တာဝန်ခံသူ (သို့) အုပ်စု	ပြင်ပမှမည်သူ ထောက်ပံ့ မလဲ
အခြေခံအဆောက်အအုံ	၀	ကျေးဇူးတင်ကျေးဇူးတင်	<input checked="" type="checkbox"/> မ		
	၁	ကျေးဇူးတင်ကျေးဇူးတင်	<input checked="" type="checkbox"/> ကျား		
	၂	ကျေးဇူးတင်ကျေးဇူးတင်	<input checked="" type="checkbox"/> မ		
	၃		<input type="checkbox"/> မ		
	၄		<input type="checkbox"/> ကျား		
အသေးစားပစ္စည်းများ	၀		<input type="checkbox"/> မ		
	၁		<input type="checkbox"/> ကျား		
	၂		<input type="checkbox"/> မ		
	၃		<input type="checkbox"/> ကျား		
	၄		<input type="checkbox"/> မ		
ကျွန်းပေါ်ရေးနှင့် အာဟာရ	၀		<input type="checkbox"/> မ		
	၁		<input type="checkbox"/> ကျား		
	၂		<input type="checkbox"/> မ		
	၃		<input type="checkbox"/> ကျား		
	၄		<input type="checkbox"/> မ		
ပညာရေး	၀	စာအုပ်ကျွေး	<input checked="" type="checkbox"/> မ		
	၁	အုပ်စုအဖွဲ့	<input checked="" type="checkbox"/> ကျား		
	၂	ပျံ့နှံ့အားကစားကွဲ	<input checked="" type="checkbox"/> မ		
	၃	စာအုပ်ကျွေး	<input checked="" type="checkbox"/> ကျား		

ကျေးရွာအစည်းအဝေးမှတ်တမ်းများ

(၂၁.၁၀.၂၀၁၇) ရက်နေ့တွင် တွင် ကျင်းပပြုလုပ်ခဲ့သည့် ပထမအကြိမ် အစည်းအဝေးမှတ်တမ်း

အစည်းအဝေးပြုလုပ်ရခြင်း၏ ရည်ရွယ်ချက်

လူထုပဟိုပြုစီမံကိန်းအကြောင်း (PRA TOOL) များကို ကျေးရွာလူထုနှင့်ဆွေးနွေး ဖော်ထုတ် ပြီး ကျေးရွာလိုအပ်ချက်များကို ဖော်ထုတ်နိုင်ရန်၊ ကျေးရွာကော်မတီများနှင့် စေတနာ့ဝန်ထမ်းကို ပြန်လည်အသိအမှတ်ပြုရန်။

ကျေးရွာအုပ်စုအမည်နှင့် ကျေးရွာအမည် - စံပြ ၆ မိုင်အုပ်စု ၊ ဟိုဖိတ်ကျေးရွာ

ပြုလုပ်သည့်နေရာ - မူကြိုကျောင်း

နေ့စွဲ - ၂၁.၁၀.၂၀၁၈

တက်ရောက်သူ - ကျား (၂၈) ဦး၊ မ(၃၄)ဦး၊ ပေါင်း (၆၂) ဦး

လူမှုဆန်းစစ်ခြင်းဆိုင်ရာ ပထမအကြိမ်ကျေးရွာအစည်းအဝေးကို တက်ရောက်လာသူများ၏ အမည်စာရင်းနှင့် လက်မှတ် မှတ်တမ်းကော်ယူပြီးနောက် (၉ : ၀၀) နာရီတွင် အစည်းအဝေးစတင်ခဲ့သည်။ ထို့နောက် အစည်းအဝေး ပြုလုပ်ရခြင်း ရည်ရွယ်ချက်ကို ရှင်းလင်းပြောကြားပြီး ကျေးရွာအုပ်ချုပ်ရေး မှူး ဦးဂျိုးလီယို မှ တိုက်တွန်းအားပေးစကားပြောကြား ခဲ့ပါသည်။ ဆက်လက်ပြီး အစီအစဉ်အရလူထုပဟိုပြုစီမံ ကိန်း အကြောင်း မိတ်ဆက်ခြင်းကို အချက် (၁၅) ချက်ဖြင့် အသေးစိတ်ရှင်းလင်းဆွေးနွေးခဲ့ပါသည်။ ထို့နောက် စီမံကိန်းအကြောင်း အပိုင်း(၆)ပိုင်းနှင့် အဆင့် (၁၄) ဆင့် ကို စီမံကိန်းလုပ်ငန်းဆောင်ရွက်မှုပုံစံ နှင့် တကွ ပုံဥပမာများဖြင့် ရှင်းလင်း ဆွေးနွေးခြင်းများပြုလုပ်ခဲ့ပါသည်။

ဆက်လက်ပြီး စီမံကိန်းတွင် အဓိကပါဝင်သူများနှင့် အဓိကတာဝန်ဝတ္တရားများကို စီမံကိန်း ဆောင်ရွက်နေသော ဝန်ထမ်းများ၊ ကော်မတီများသာမ က စေတနာ့ဝန်ထမ်းများ၊ ဝေဖန် အကြံပြုကိုယ်စားလှယ်များ၊ မြို့နယ်ကျေးလက်ဝန်ထမ်းများနှင့် စီမံကိန်းနှင့်ပတ်သက်ဆက်နွယ်သူများ အားလုံး သည် စီမံကိန်း ကျင့်ဝတ်များကို လိုက်နာရန်နှင့် ဆောင်ရန်၊ ရှောင်ရန်များကို လက်မှတ်ရေးထိုးထားရမည်ဖြစ်ကြောင်း ဆွေးနွေးကြပါသည်။ ကော်မတီပြန်လည်ဖွဲ့ စည်းရာတွင် စေတနာ့ဝန်ထမ်းနေရာတွင် လိုအပ်ချက်ရှိသောကြောင့် စေတနာ့ဝန်ထမ်း ကျား(၁)ဦး၊ မ(၁)ဦးကို ပြန်လည် ရွေးချယ်ခန့်ထားခဲ့သည်။

ထို့နောက် လူမှုဆန်းစစ်ခြင်းဆိုင်ရာ (PRA Tools) များကို ကျေးရွာ၏ လူမှုရေးနှင့် အရင်းအမြစ်ပြမြေပုံကို ပြောင်းလဲတိုးတက်မှုများ၊ လိုအပ်ချက် ရှိသည်များကို ပြင်ဆင်ရန် အတည်ပြုဆွေးနွေးကာယခင်နှစ်၏ ဆွေးနွေးဖော်ထုတ်ထားသော မြေပုံကို ပြန်လည်ဖြည့်စွတ်ခဲ့ပါသည်။
ဥစ္စာဓနကြွယ်ဝမှု ပြဇယား



ပြန်လည်ဆွေးနွေးခြင်း၊ ကျေးရွာအတွင်းပြောင်းလဲမှုအခြေအနေများသိရှိနိုင်ရန် ရာသီခွင်ပြ အချိန်ဇယားကို အတည်ပြုခြင်း၊ ကျား-မရေးရာအသုံးပြုမှုနှင့် ထိန်းချုပ်မှုကိုခွဲခြမ်းစိတ်ဖြာခြင်း၊ ကျား-မ အဖွဲ့ခွဲ ပြီး ဆွေးနွေးခြင်း၊ ဆက်လက်ပြီးအမျိုးသား၊ အမျိုးသမီးများမှ ပင့်ကူအိမ်သုံးသပ်ခြင်းကို အုပ်စုဖွဲ့ ဆွေးနွေးခြင်းနှင့် ကျေးရွာအတွင်း အဖွဲ့အစည်းများနှင့် ထိုအဖွဲ့များ၏ လုပ်ဆောင်ချက်များ၊ ကျေးရွာလူထုနှင့် အဖွဲ့အစည်းအတွင်း မည်သို့ချိတ်ဆက်ဆောင်ရွက် လျှက်ရှိ သည်များ ဆွေးနွေးကြပါသည်။ ထိုဆွေးနွေးချက်များကို တစ်ဖွဲ့ နှင့် တစ်ဖွဲ့ အပြန်အလှန် တင်ပြ ဆွေးနွေးခဲ့ကြပါသည်။

နိဂုံးချုပ်အနေဖြင့် လူမှုဆန်းစစ်ခြင်းဆိုင်ရာ (PRA Tools) များကို တစ်ချင်းစီ၏ ရည်ရွယ်ချက်နှင့် သုံးသပ်ချက်များကို ပြန်လည်အနှစ်ချုပ် ဆွေးနွေး ပြီး နောက်တွင် စီထောက်ဥက္ကဋ္ဌ ဦးအက်ဒွန်မှကျေးဇူးတင်စကားပြောကြားပြီး အစည်းအဝေးကို နေ့လည် ၁၂:၀၀ တွင် ရုတ်သိမ်းခဲ့ပါသည်။

မှတ်တမ်းရေးသူ- နော်ဘလုဖော (CF)

ဒုတိယအကြိမ် ကျေးရွာအစည်းအဝေးမှတ်တမ်း

အစည်းအဝေးပြုလုပ်ရခြင်း ရည်ရွယ်ချက်။ ။ စီမံကိန်း အထောက်အကူပြု ကော်မတီများ ပြန်လည်ဖွဲ့စည်းရန်နှင့် ကျေးရွာ အခက်အခဲပြဿနာများ မျှော်မှန်းချက်များနှင့် စီမံကိန်းလုပ်ငန်း ခွဲများဖော်ထုတ်နိုင်ရန်ဖြစ်သည်။

ကျေးရွာအုပ်စု အမည်နှင့် ကျေးရွာအမည် - စံပြ ၆မိုင်အုပ်စု၊ ဟိုဖိတ်ကျေးရွာ

ပြုလုပ်သည့်နေရာ - ခန်းမဆောင်

နေ့စွဲ - ၂၉.၁၀.၂၀၁၈

တက်ရောက်သူ - ကျား(၁၃) ဦး၊ မ(၉)ဦး

ဒုတိယအကြိမ်ကျေးရွာအစည်းအဝေးကို တက်ရောက်သူများစာရင်းကော်ယူခြင်းနှင့်အတူ နေ့လည် (၁:၀၀) နာရီတွင် ပြန်လည်စတင်ခဲ့ပါသည်။

ပထမအကြိမ်ကျေးရွာ အစည်းအဝေးတွင်ပြုလုပ်ခဲ့သောလူမှုဆန်းစစ်ခြင်းများကို ကော်မတီဝင်များမှ ပြန်လည်တင်ပြဆွေးနွေးခဲ့ပါသည်။ ထို့နောက်လူမှုဆန်းစစ်ခြင်းများကို အခြေခံကာကျေးရွာ၏ အခက်အခဲပြဿနာများ၊ မျှော်မှန်းချက်များနှင့် ကျေးရွာ၏ဖွံ့ဖြိုး တိုးတက်ရေးလုပ်ငန်းစဉ်များကို အမျိုးသားနှင့် အမျိုးသမီးများသီးသန့်ခွဲပြီး အုပ်စုလိုက်ဆွေးနွေးစေကာ ပြန်လည် တင်ပြ ခြင်းများပြုလုပ်ခဲ့ပါသည်။

ထို့နောက်စီမံကိန်းနှင့် ပတ်သက်သော လူမှုအကာအကွယ်နှင့် သဘာဝပတ်ဝန်းကျင်အကာအကွယ်များ အကျုံးဝင်သောလုပ်ငန်းနှင့် အကျုံးမဝင်သောလုပ်ငန်းများကို စံနှုန်းသတ်မှတ်ချက်များနှင့် အသေးစိတ်ရှင်းပြခဲ့ပါသည်။ဆက်လက်ပြီး ကျေးရွာ၏ အဓိကလိုအပ်ချက်များ ဆွေးနွေးပြီး ဦးစားပေးဖွံ့ဖြိုးရေးလုပ်ငန်းများကို ရွေးချယ်သတ်မှတ်စေခဲ့ပါသည်။ ကျေးရွာအဆင့် စီမံခန့်ခွဲမှုကော်မတီများ ဖွဲ့စည်းပုံနှင့် တာဝန်ဝတ္တရားများကို ပြန်လည်ဖော်ထုတ် ဆွေးနွေးခြင်းနှင့်ကော်မတီလစ်လပ် နေရာများတွင် အစားထိုးရွေးချယ်ခြင်းများ ပြုလုပ်ခဲ့ပါသည်။ ထို့နောက်ကော်မတီဝင်များကိုအသိအမှတ်ပြုခြင်းနှင့် အတူ ဆောင်ရန်/ရှောင်ရန်များ စသည့် ကျင့်ဝတ်များအား ရှင်းလင်းတင်ပြခဲ့ပါသည်။ အစီအစဉ်အရ ဝေဖန်အကြံပြုဖြေရှင်းရေးစနစ်အား အသက်ဝင်စေရန် စာတိုက်ပုံးထားရှိခြင်းကို ရည်ရွယ်ချက်နှင့် တကွ စာအိတ်အသုံးပြုပုံများကိုထပ်မံ ဆွေးနွေးခဲ့ပါသည်။

နိဂုံးချုပ်အနေဖြင့် ပြန်လည်ဖွဲ့စည်းထားသော ကော်မတီဝင်များ၊စေတနာ့ဝန်ထမ်းများ

(COC, HR) ပုံစံများတွင် လက်မှတ်ရေးထိုးစေခြင်းနှင့် ကျေးရွာအုပ်ချုပ်ရေးမှူး ဦးဂျီလီယိုမှတက်ရောက် လာသော ကျေးရွာသူ/သားများကို ကျေးဇူးတင်စကားပြော ကြားခြင်းဖြင့် ကျေးရွာဒုတိယအကြိမ် အစည်း အဝေးကို ညနေ (၅:၀၀) တွင်ရုတ်သိမ်းခဲ့ပါသည်။

မှတ်တမ်းရေးသူ- နော်ဘလုဖော (CF)

လူထုပူးပေါင်းပါဝင်သော လူမှုဆန်းစစ်/အကဲဖြတ်ခြင်း လုပ်ငန်းစဉ်အကျဉ်းချုပ်

စဉ်	အကြောင်းအရာ	ရက်စွဲ	ဦးတည်အုပ်စု	တက်ရောက်သူများ			အဓိက ဆွေးနွေးချက်များ
				က	မ	ပ	
၁	ကျေးရွာလူမှုရေးပြသယံဇာတပြမြေပုံ (Social map/ Resources Map)	၅-၁၂ ၂၀၁၇	ရပ်မိရက်ဖ၊ ကော်မတီဝင်၊ ကျေးရွာလူထု များ အားလုံး	၂၃	၃၂	၅၅	အိမ်အမျိုးအစားများ၊ အခြေခံအဆောက်အအုံများ၊ လုပ်ငန်းဆက်သွယ်ရေးအခြေ အနေ၊ လယ်ယာမြေများ၊ ရေထွက်ပေါက်၊ ရေလှောင် ကန်၊ သစ်တောများ
၂	လူမှုစီးပွားအဆင့်သတ်မှတ်ခြင်း (Wealth Ranking)	၅-၁၂ ၂၀၁၇	ချမ်းသာ၊ အလယ်အလတ်၊ နွမ်းပါး၊	၂၃	၃၂	၅၅	ကျေးရွာလူမှုစီးပွားရေးကို အုပ်စုများခွဲခြားသတ်မှတ်နိုင် ရေးအတွက်အခြေခံစံနှုန်းများ သတ်မှတ်ရန် အများလူထု သဘောတူသတ်မှတ်ခြင်း
၃	ကျား/မရေးရာ ကဏ္ဍ (Access Mapping)	၅-၁၂ ၂၀၁၇	ကျေးရွာအတွင်းရှိ အမျိုးသားနှင့် အမျိုးသမီးများ	၂၃	၃၂	၅၅	ကျေးရွာအတွင်းရှိအရင်းအမြစ်၊ ပိုင်ဆိုင်မှု၊ အခြေခံအဆောက်အ ဦး စသောလုပ်ငန်းများကို ဘယ်သူတွေက အသုံးပြု၊ ထိမ်းချုပ်နေသလဲဆိုတာကို ဆွေးနွေးမှုများ ပြုလုပ်ခြင်း
၄	ပင့်ကူအိမ် ကွန်ယက် (Spider Web)	၅-၁၂ ၂၀၁၇	အမျိုးသားများနှင့် အမျိုးသမီးများ၊ ကျေးရွာလူထု	၂၃	၃၂	၅၅	အမျိုးသားများနှင့်အမျိုးသမီးများ တန်းတူအခွင့်အရေးရရှိမှုနှင့် မရရှိ သည့် အကြောင်းအရင်းများ
၅	အဖွဲ့အစည်း ချိတ်ဆက်ပုံ (Venn Diagram)	၅-၁၂ ၂၀၁၇	ကျေးရွာအုပ်ချုပ် ရေးအဖွဲ့ ကျေးရွာ စီထောက်အဖွဲ့၊ ကျေးရွာလူထု	၂၃	၃၂	၅၅	ကျေးရွာအတွင်းရှိ အဖွဲ့အစည်း များနှင့် မည်သို့သောလုပ်ငန်းများ အတွက် မည်သည့်အဖွဲ့များ ချိတ်ဆက်လုပ်ကိုင်မှုရှိခြင်း
၆	ရာသီခွင်ပြ ပြက္ခဒိန်	၂၁.၁၀. ၂၀၁၇	ကော်မတီဝင်များ၊ အမျိုးသမီး/သား	၂၃	၃၂	၅၅	စိုက်ပျိုးရိတ်သိမ်းကာလ (တောင် ယာ၊လယ်ယာ)၊ စီးပွားရေး/ငွေရှာ

စဉ်	အကြောင်းအရာ	ရက်စွဲ	ဦးတည်အုပ်စု	တက်ရောက်သူများ			အဓိက ဆွေးနွေးချက်များ
				က	မ	ပ	
	(Seasonal Calender)		ဆင်းရဲနွမ်းပါးသူ				(အရောင်းအဝယ်)၊ ပွဲတော်ချိန်၊ မိုးများကာလ၊ ကျန်းမာရေးဆိုးကာလ၊ ဝင်ငွေအကောင်းဆုံး ကာလ၊ အလုပ်ပါးကာလ၊ ရေရှားကာလ
၇	အခက်အခဲ/ပြဿနာ (Problem)	၂၁.၁၀.၂၀၁၇	အမျိုးသမီး/သား၊ လူထုအားလုံး	၂၃	၃၂	၅၅	ငွေကြေးအရင်းအနှီးမရှိ၊ လမ်းပန်းဆက်သွယ်ရေး၊ မီးလင်းရေး၊ ရေလုံလောက်မှုမရှိ၊ ဖုန်းဆက်သွယ်ရေး၊ ကျန်းမာရေး၊ ပညာရေး၊ စီးပွားရေး၊ စည်းလုံးခြင်းမရှိ။
၈	ကျေးရွာ၏(၄)နှစ်စာ မျော်မှန်းချက်များ (Village visions)	၂၁.၁၀.၂၀၁၇	ကျေးရွာလူထု အားလုံး	၂၃	၃၂	၅၅	စီးပွားရေးပိုမိုကောင်းမွန်လာရန်၊ ပညာရေး၊ လူမှုရေး၊ ကျန်းမာရေး၊ ဘာသာရေး ပိုမိုကောင်းမွန်လာ၊ ကျေးရွာစည်းလုံးခြင်း ပိုမိုကောင်းမွန်လာ၊ စားဝတ်နေရေးပိုမိုအဆင်ပြေလာ
၉	ကျေးရွာဖွံ့ဖြိုးရေး လုပ်ငန်းစဉ်များ (Village Approve Vision)	၂၁.၁၀.၂၀၁၇	ရွာလူထု အားလုံး	၂၃	၃၂	၅၅	လမ်း(ကတ္တရာ)၊ မီး(လျှပ်စစ်မီး)၊ ခန်းမဆောင်၊ ရေလှောင်ကန်၊ ရေငုတ်/ပိုက်၊ စာသင်ကျောင်း တိုးချဲ့
၁၀	ကျေးရွာဦးစားပေး လုပ်ငန်းစဉ်များ (Village Object Vision)	၂၁.၁၀.၂၀၁၇	ရွာလူထု အားလုံး	၂၃	၃၂	၅၅	ကျေးရွာဖွံ့ဖြိုးရေးလုပ်ငန်းစဉ် အဆင့် သတ်မှတ်ခြင်း၊ တိုင်းတာခြင်း၊ ခန့်မှန်းကုန်ကျငွေ တွက်ချက်ခြင်း၊ အကျိုးခံစားခွင့် ရှိသူလူဦးရေ
၁၁	ကျေးရွာသမိုင်း အကျဉ်းချုပ် (Village History)	၂၁.၁၀.၂၀၁၇	အမျိုးသမီး/သား၊ လူထုအားလုံး				ကျေးရွာစတင် တည်ထောင်သည့် ခုနှစ်၊ အိမ်ခြေ၊ လူဦးရေ၊ လူမျိုး၊ ဘာသာစသော ကျေးရွာသမိုင်း အချက်အလက် အဆင့်ဆင့်များ ကို ဖော်ထုတ်ခြင်း