

ပြည်ထောင်စုသမ္မတ မြန်မာနိုင်ငံတော် အစိုးရ  
စိုက်ပျိုးရေး၊ မွေးမြူရေး နှင့် ဆည်မြောင်းဝန်ကြီးဌာန  
ကျေးလက်ဒေသဖွံ့ဖြိုးတိုးတက်ရေး ဦးစီးဌာန  
ဖားဆောင်း၊ ဘောလခဲ၊ မယ်စဲမြို့နယ်၊ ကယားပြည်နယ်



လူထုဗဟိုပြုစီမံကိန်း

National Community Driven Development Project

(NCDDP)



ကျေးရွာဖွံ့ဖြိုးရေးအစီအစဉ် (၂၀၁၇ - ၂၀၁၈)

Village Development Plan (VDP)

ပါပု ကျေးရွာ၊ ဖားဆောင်း-ကျေးရွာအုပ်စု၊ ဖားဆောင်းမြို့နယ်၊ ကယားပြည်နယ်

မာတိကာ

၁။ ဖားဆောင်းမြို့နယ်မြေပုံ

၂။ ပါပုကျေးရွာမြေပုံ

၃။ ကျေးရွာအုပ်စုတွင်ပါဝင်သော ကျေးရွာစာရင်းများ

၄။ ကျေးရွာအခြေခံအချက်အလက်များ (ကျေးရွာသမိုင်းကြောင်း)

၅။ လူထုပူးပေါင်းပါဝင်သော လူမှုဆန်းစစ်ခြင်းနှင့်အကဲဖြတ်ခြင်းလုပ်ငန်းစဉ် (PSA/PRA) အကျဉ်းချုပ်ဇယား

၆။ ကျေးရွာဖွံ့ဖြိုးရေးအစီအစဉ်အတွက် အသုံးပြုခဲ့သော PRA tools များနှင့် တစ်ခုချင်းစီအတွက် သုံးသပ်ချက်များ

၇။ ကော်မတီဝင်များ ရွေးချယ်ခြင်းနှင့် ကျေးရွာဖွံ့ဖြိုးရေးအစီအစဉ် ဆောင်ရွက်မှုမှတ်တမ်း ဓါတ်ပုံများ

၈။ ကျေးရွာအချက်အလက် (ပုံစံ-၁)

၉။ စီမံကိန်းစက်ဝန်း အချိန်ဇယား (ပုံစံ-၂)

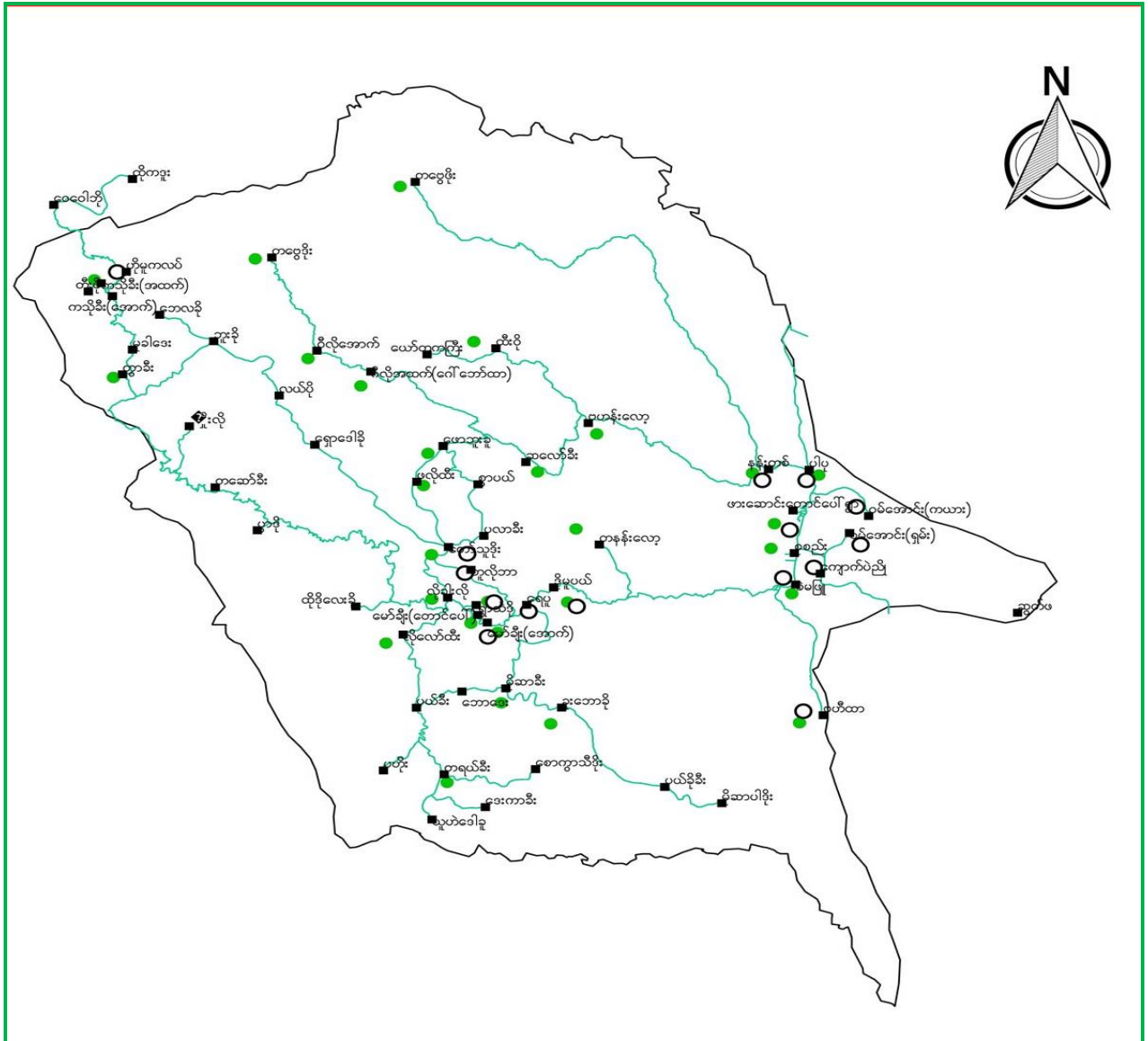
၁၀။ ကျေးရွာဖွံ့ဖြိုးရေး ဦးစားပေးအစီအစဉ် (ပုံစံ-၃)

၁၁။ ကျေးရွာဖွံ့ဖြိုးရေးစီမံကိန်းလုပ်ငန်းခွဲရွေးချယ်ခြင်းပုံစံ (ပုံစံ-၄)

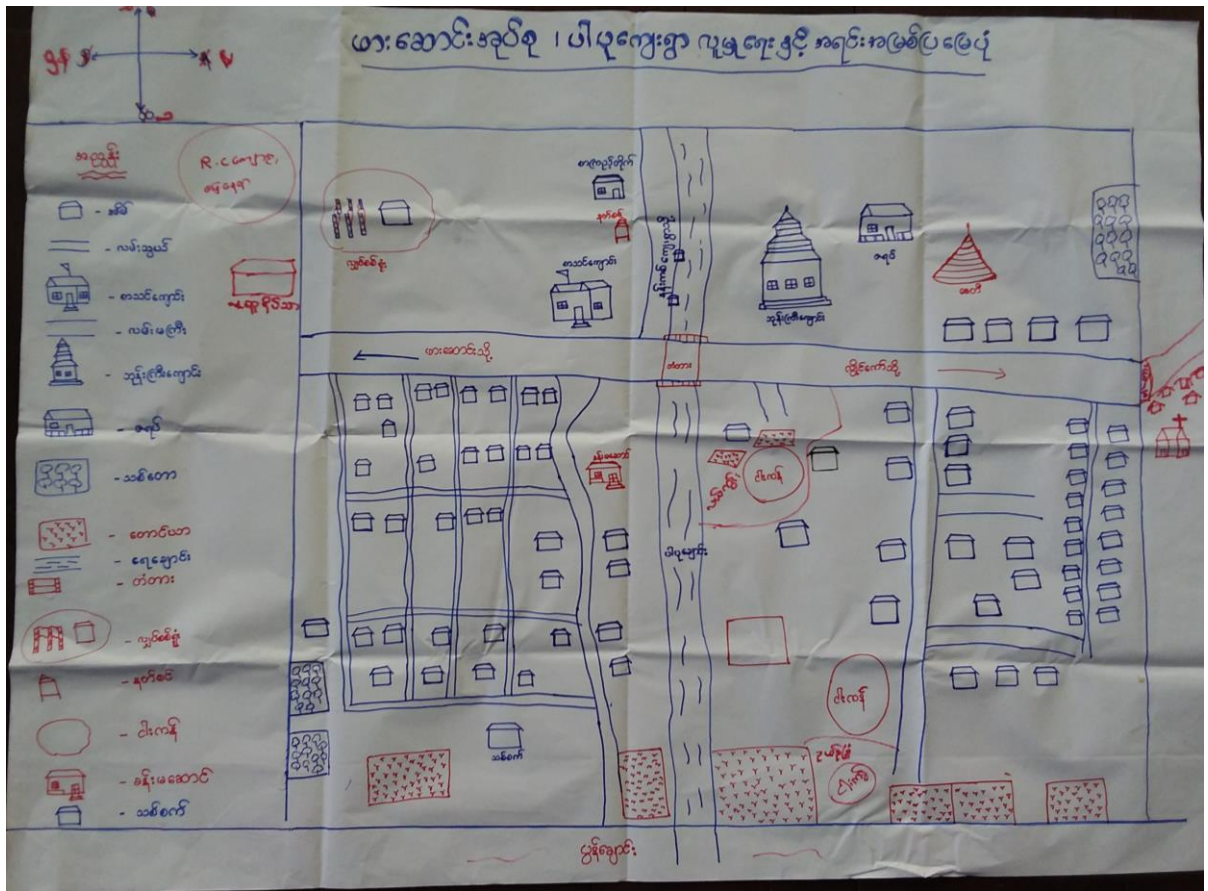
၁၂။ အစည်းအဝေးမှတ်တမ်းများ (ပုံစံ-၁၂)

၁၃။ ကဏ္ဍအလိုက်ဦးစားပေးဖွံ့ဖြိုးရေးလုပ်ငန်းစဉ်များ

၁။ အားဆောင်း-မြို့နယ်မြေပုံ



၂။ ပါပု ကျေးရွာမြေပုံ



၃။ ကျေးရွာအုပ်စုတွင်ပါဝင်သော ကျေးရွာစာရင်းများ

စဉ်	ကျေးရွာအမည်	အိမ်ထောင်စု အရေအတွက်	လူဦးရေစာရင်း		
			က	မ	ပေါင်း
၁။	တောင်ပေါ်	၇၁	၁၃၅	၁၄၀	၂၇၅
၂။	စုစည်း	၆၄	၁၅၁	၁၃၄	၂၈၅
၃။	နမ့်ကပ်	၁၂၇	၃၃၃	၃၃၄	၆၆၇
၄။	ပါပု	၇၂	၁၅၁	၁၆၄	၃၁၅
၄။	ခဲမဖြူ	၃၁၂	၈၂၀	၈၄၈	၁၆၆၈
၅။	ဘီဟီထာ	၅၈	၁၆၃	၁၇၀	၃၃၃
	စုစုပေါင်း	၇၀၄	၁၇၅၃	၁၇၉၀	၃၅၄၃

### ၄။ ကျေးရွာအခြေခံအချက်အလက်များ (ကျေးရွာသမိုင်းကြောင်း)

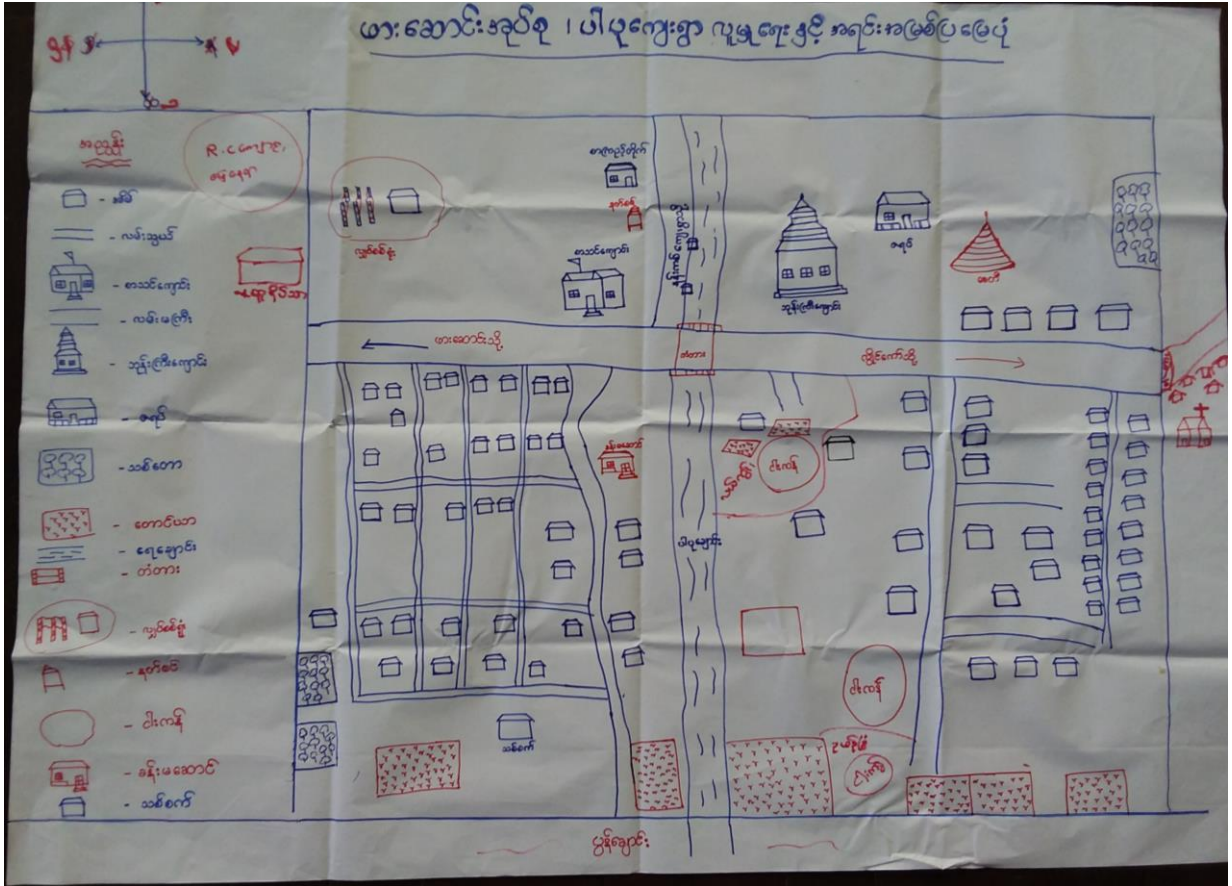
ကယားပြည်နယ်၊ဘောလခဲ ခရိုင်၊ဖားဆောင်းမြို့နယ်ရှိ ပါပုကျေးရွာသည် ဖားဆောင်းမြို့၏ မြောက်ဘက်တွင်တည်ရှိပြီး ရွာ၏လူဦးရေမှာ(၃၁၅)ဦး နေထိုင်ပါသည်။ ကရင်နှင့်ရှမ်းလူမျိုး အများစု နေထိုင်ကြပြီး ခရစ်ယာန်နှင့်ဗုဒ္ဓဘာသာကို ကိုးကွယ်ကြပါသည်။ ယင်းကျေးရွာ တွင် နှမ်းအဓိကစိုက်ပျိုးပြီး အသက်မွေးဝမ်းကျောင်းပြုကြသည်။ ပါပုကျေးရွာတွင် အခြေခံ မူလတန်း ကျောင်းသာ ရှိသည့်အတွက် အတန်းကြီးပိုင်းသင်ယူများကလေးများ အနေဖြင့် ဖားဆောင်းမြို့အထိခြေကျင်ဖြင့် ကျောင်းတက်နေရခြင်း ကြောင့်ကျောင်းထွက်နှုန်းများခဲ့ပါသည်။ ကျေးရွာ ရေလှောင်ကန်အား နတလမှ ဆောက်လုပ်ပေးခဲ့ပါသည်။ ထို့အပြင် NGOs မှ၊ အမျိုးသမီး အကြမ်းဖက်မှု ပပျောက်ရေး၊ သဘာဝပတ်ဝန်းကျင် ထိန်းသိမ်းရေး နှင့် ပညာပေး လုပ်ငန်းများနှင့် RDA အဖွဲ့မှလည်း စိုက်ပျိုးရေးနှင့်မွေးမြူရေး အသိပညာပေးလုပ်ငန်း၊ စိုက်ပျိုးရေးသုံး ပစ္စည်းများ၊ ဆိတ်၊ဝက်များလည်း ပံ့ပိုးပေးခဲ့ပါသည်။ ကျေးရွာတွင်းတွင် မျိုးစေ့ဘဏ်ကိုလည်း ဆောက်လုပ်ပေးခဲ့ပါသည်။ ထို့အပြင် မြစ်ဝကျွန်းပေါ်ကန်များမှ ချေးငွေထောက်ပံ့ ပေးခဲ့ပါသည်။ လက်ရှိအခြေအနေတွင် PACT Myanmar မှ မိခင်နှင့်ကလေး ကျန်းမာရေး၊ အာဟာရ ကျွေးမွေးခြင်း နှင့် အခြေခံကျန်းမာရေး အသိပညာပေး အစီအစဉ်များ ဆောင်ရွက်လျက်ရှိ နေပါသည်။

၅။ လူထုပူးပေါင်းပါဝင်သော လူမှုဆန်းစစ်ခြင်းနှင့်အကဲဖြတ်ခြင်းလုပ်ငန်းစဉ် (PSA/PRA) အကျဉ်းချုပ်ဇယား

စဉ်	အကြောင်းအရာ	ရက်စွဲ	ဦးတည်အုပ်စု	တက်ရောက်သူ			အဓိကဆွေးနွေးချက်များ
				က	မ	ပေါင်း	
၁။	လူမှုရေးနှင့် အရင်းအမြစ်ပြုမေ့မြေ့	၂၃.၁၀.၂၀ ၁၇	ကျေးရွာ ၁ လူထု	၁၃	၂၇	၄၀	ကျေးရွာတွင်းရှိ အရင်းအမြစ်များ၊ အခြေခံ အဆောက်အအုံများ၊ မြစ်၊ ချောင်းများ၊ လမ်းပန်းဆက်သွယ်ရေးအခြေအနေများ အားဆွေးနွေးမှတ်တမ်းတင်ခြင်း
၂။	ဥစ္စာနေပိုင်ဆိုင်မှုအဆင့်သတ်မှတ်ချက်	၂၃.၁၀.၂၀ ၁၇	ကျေးရွာ ၁ လူထု	၁၃	၂၇	၄၀	အိမ်ထောင်စုတစ်စုချင်းစီကို အိမ်ထောင်စု တစ်စုချင်းစီကို သဘောတူညီထားသည့် သတ်မှတ်ချက်အချို့ကို အသုံးပြုကာ အဆင့်(၃) ဆင့်တွင်ပါဝင်သော အိမ်ထောင်စုအရေအတွက် ခန့်မှန်းခြင်း
၃။	ပိုင်ဆိုင်မှုသုံးသပ်ခြင်း	၂၃.၁၀.၂၀ ၁၇	ကျေးရွာ ၁ လူထု	၁၃	၂၇	၄၀	အမျိုးသမီးနှင့် အမျိုးသား ပိုင်ဆိုင်ပြီး ထိန်းချုပ်ထားသည့် အရင်းအမြစ်များနှင့် ပက်သက်သည့် ဦးစားပေးများနှင့်လိုအပ်ချက်များ ကွဲပြားခြားနားမှုကို ဆွေးနွေးခြင်းဖြစ်သည်။
၄။	ရာသီခွင်ပြဇယား	၂၃.၁၀.၂၀ ၁၇	ကျေးရွာ ၁ လူထု	၁၃	၂၇	၄၀	အမျိုးသမီးနှင့် အမျိုးသား ပိုင်ဆိုင်ပြီး ထိန်းချုပ်ထားသည့် အရင်းအမြစ်များနှင့် ပက်သက်သည့် ဦးစားပေးများနှင့် လိုအပ်ချက်များ ကွဲပြားခြားနားမှုကို ဆွေးနွေးခြင်းဖြစ်သည်။
၅။	ကျား-မ အခန်းကဏ္ဍသုံးသပ်ခြင်း	၂၃.၁၀.၂၀ ၁၇	ကျေးရွာ ၁ လူထု	၁၃	၂၇	၄၀	အမျိုးသား၊အမျိုးသမီး တန်းတူအခွင့်အရေး ရရှိမှုအခြေအနေများအားဆွေးနွေး မှတ်တမ်းတင်ခြင်း
၆။	အဖွဲ့အစည်းဆိုင်ရာ အကဲဖြတ်ချက်နှင့် ဗင်းကားချပ်သုံးသပ်ခြင်း	၂၃.၁၀.၂၀ ၁၇	ကျေးရွာ ၁ လူထု	၁၃	၂၇	၄၀	လူထုနှင့် ထိတွေ့ဆက်ဆံပြီး လူထုအကျိုး စီးပွားအတွက် ဆောင်ရွက်လျက်ရှိ သော ရွာအတွင်းရွာပြင်ပ အဖွဲ့အစည်းများအား ဖော်ထုတ်ခြင်းနှင့် ဆတ်သွယ်မှုပုံသဏ္ဍာန်ကို ကားချပ်ပေါ်တွင်မှတ်တမ်းတင်ခြင်း

# ၆။ ကျေးရွာဖွံ့ဖြိုးရေးအစဉ်အတွက် အသုံးပြုခဲ့သော PRA tools များနှင့် တစ်ခုချင်းစီအတွက် သုံးသပ်ချက်များ

## (က) လူမှုရေးနှင့်အရင်းအမြစ်ပြမြေပုံ



ပါပုကျေးရွာတွင် အိမ်ခြေ (၇၂)အိမ်နှင့် အိမ်ထောင်စု(၇၂)စုရှိကာ စုစုပေါင်း လူဦးရေမှာ (၃၁၅)ဦး ခန့်နေထိုင်ပါသည်။ ကျေးရွာ၏ အရှေ့ဘက်တွင် သံလွင်မြစ်ရှိပြီး အနောက်ဘက်တွင် တောင်တန်းများ ရှိပါသည်။ ယင်းအိမ်ထောင်စုများသည် တောင်ယာစိုက်ပျိုးခြင်းဖြင့် အသက်မွေးဝမ်းကျောင်းပြုကြသည်။ မီးသွေးဖုတ် လုပ်ငန်း နှင့် တံငါ လုပ်ငန်းကို အနည်းငယ်သော အိမ်ထောင်စု(၂%)ခန့် ကလုပ်ကိုင်ကြသည်။ ပါပုကျေးရွာတွင် ကရင်နှင့်ရှမ်းလူမျိုး အများစုနေထိုင်ကြပြီး ခရစ်ယာန်နှင့်ဗုဒ္ဓဘာသာကို သက်ဝင် ယုံကြည်ကြသည်။ အဓိကလမ်းပန်း ဆက်သွယ်ရေး အနေဖြင့် ကုန်းလမ်းကြောင်းကိုသာ အသုံးပြုကြသည်။ ရွာတွင်းလမ်းမှာ မြေသားလမ်းသာဖြစ်သောကြောင့် မိုးရာသီတွင်ရွာတွင်းလမ်းများ ပျက်စီးမှုရှိပြီး ကလေးများ သွားလာရေး အတွက်လုံခြုံမှုမရှိပါ။ ကျေးရွာအများပိုင် အဆောက်အဦများမှာ မူကြိုကျောင်း၊ မူလတန်းကျောင်း၊ ရေလှောင်ကန်၊ ဘုရားကျောင်း၊ ခန်းမဆောင်၊ သီးနှံဘက်၊ တန်ဘိုးနည်း အိမ်ယာများ ဖြစ်ပါသည်။ ယခင်နှစ်များတွင် ဖက်ကောက်ခြင်း လုပ်ငန်းလုပ်ကိုင်ကြသော်လည်း အင်ပင်များရှားပါး လာသောကြောင့် ၎င်းလုပ်ငန်းလုပ်ကိုင်မှု နည်းပါးလာကြသည်။(၅)နှစ်အတွင်း ရှားပါးလာသော အရင်းအမြစ်များမှာ ငါး၊သစ်တော၊ဝါး၊ ရေတို့ဖြစ်သည်။ တန်ဘိုးနည်း အိမ်ယာ(၁၇)လုံးတွင်နေထိုင်ကြသော စစ်ရှောင်မိသားစုများသည်လည်း ရွာလုပ်ငန်းများကို အတူတကွ ပူးပေါင်းလုပ်ကိုင်ကြသည်။ရေကို နမ့်ကစ်မှ ရွာလယ်ကိုဖြတ်စီးသောချောင်းမှ အဓိကရယူသုံးစွဲကြသည်။

ချောင်း၏မြောက်ဘက်ခြမ်းရပ်ကွက်ရှိ လူနေအိမ်များသည် မြေအောက်ရေကိုအဓိကတူးဖော်သုံးစွဲကြသည်။ မြေအောက်ရေအရင်းအမြစ်မှာ တူးဖော်ရလွယ်ကူသောကြောင့် ဖြစ်သည်။ အချို့နေရာများတွင် အနက်(၅)ပေ တွင်ရေထွက်သည်။ စိုက်ပျိုးရေးဖြင့် အဓိက အသက်မွေးဝမ်းကျောင်း ပြုကြသော်လည်း စိုက်ပျိုးမြေနေရာ အနည်းငယ်သာရှိသည်။ ကျေးရွာပတ်ဝန်းကျင်မြေနေရာများမှာ သစ်တောပိုင်မြေနေရာများသာဖြစ်သောကြောင့် ရွာခံလူထု အများစုမှာ အဝေးရှိမြေနေရာများထိစိုက်ပျိုးရေးကိုလုပ်ကိုင်ကြရသည်။

**(ခ) ဥစ္စာနေပိုင်ဆိုင်မှုအဆင့်သတ်မှတ်ချက်**

**ဥစ္စာနေ (ဥယ်ဒန်) မှုယော: (ပါ ပုကျေးရွာ)**


အမျိုးအစား	သတ်မှတ်ချက်	အိမ်ထောင်စု အရေအတွက်	ရာခိုင်နှုန်း
ချမ်းသာ	ကား၊ ဇွဲ၊ ဆိုင်၊ ယန်ဆိုင်၊ ဆိုင်ကယ်၊ တိုက်အိမ်၊ ၀၀၀၊ ၀၀၀၊ ဆိတ်၊ ဖုန်း၊ TV၊ ဂျွတ်စစ်ဒီ၊	၅	၇.၁ %
အသင့်ကောင်	ကိုယ်ပိုင် ဖွင့်ထား အိမ်၊ ၀၊ အချို့ ဆိုင်ကယ်၊ ၀၀၀၊ ၀၀၀၊ နွား၊ ဆိတ်၊ ဖုန်း၊ TV၊ ဂျွတ်စစ်ဒီ၊ ချွန်	၂၀	၂၆.၅ %
နွမ်းပါး	ကိုယ်ပိုင်၊ တောင်ယာ၊ ၀၊ ဝါးထရုံ အိမ်၊ ၀၀၀၊ ၀၀၀၊ သိတ် (အနည်းငယ်ပိုင်ဆိုင်)၊ အခြားအိမ်၊ ဆိုလာ အသေး၊ အချို့ အိမ်ခြံ	၄၈	၆၄.၄ %
		<b>၇၃</b>	<b>၁၀၀ %</b>

ပါပုကျေးရွာသည် ဥစ္စာနေ စံသတ်မှတ်ရာတွင် ချမ်းသာသောအုပ်စု၊ အသင့်အတင့်အုပ်စုနှင့် နွမ်းပါးအုပ်စုဟူ၍(၃)ဆင့်သတ်မှတ်ထား ပါသည်။ ကား၊ တိုက်အိမ်၊ ဆိုင်ကယ်(၂)စီး၊ ခြံကွက်များ ပိုင်ဆိုင်သော မိသားစုအား ချမ်းသာသောအဆင့်၊ ခြံကွက်၊ နွား၊ ကျွဲ(၄) ကောင်၊ ဆိတ် (၃၊ ၄ကောင်)၊ ဝက် (၄၊ ၅ကောင်)၊ အိမ်ဆိုင်များ ပိုင်ဆိုင်သောမိသားစုအား အသင့်အတင့်အဆင့်၊ ကိုယ်ပိုင်မြေ၊ တောင်ယာ၊ တဲ၊ ဝါးထရုံအိမ်၊ ကြက်၊ ဝက်၊ ဆိတ် အနည်းငယ်ပိုင်ကာ အိမ်တွင်ဆိုလာအသေးရှိသော မိသားစုအား နွမ်းပါးအဆင့်ဟူ၍ သတ်မှတ်ကြသည်။ ကျေးရွာတွင် နွမ်းပါးအုပ်စုမှာရာခိုင်နှုန်းပိုများပြီး အများစုမှာ ကျပန်းအလုပ်လုပ်ကိုင်ကြပါသည်။ ပါပုကျေးရွာရှိ ချမ်းသာသော အဆင့်မှာ ပျမ်းမျှအားဖြင့် အိမ်ထောင်စု (၅) စုခန့် (၇.၁%)၊ အသင့်အတင့်အဆင့်မှာ အိမ်ထောင်စု (၂၀) ခန့် (၂၆.၅%) နှင့် နွမ်းပါးအဆင့် မှာ အိမ်ထောင်စု (၄၈)ခန့် (၆၄.၄%) ခန့်ရှိပါသည်။ နွမ်းပါးသော အိမ်ထောင်စုအများစုမှာ အသိပညာဗဟုသုတ သိရှိမှုအားနည်းပြီး အလုပ်အကိုင် အခွင့်အလမ်း



ရှားပါးသောကြောင့်ဖြစ်သည်။ အခြားချမ်းသာသော အိမ်ထောင်စုများမှာ အခြားမှ ပြောင်းရွှေ့လာရောက် နေထိုင်သော အိမ်ထောင်စုများဖြစ်သည်။

(ဂ) ပိုင်ဆိုင်မှုသုံးသပ်ခြင်း



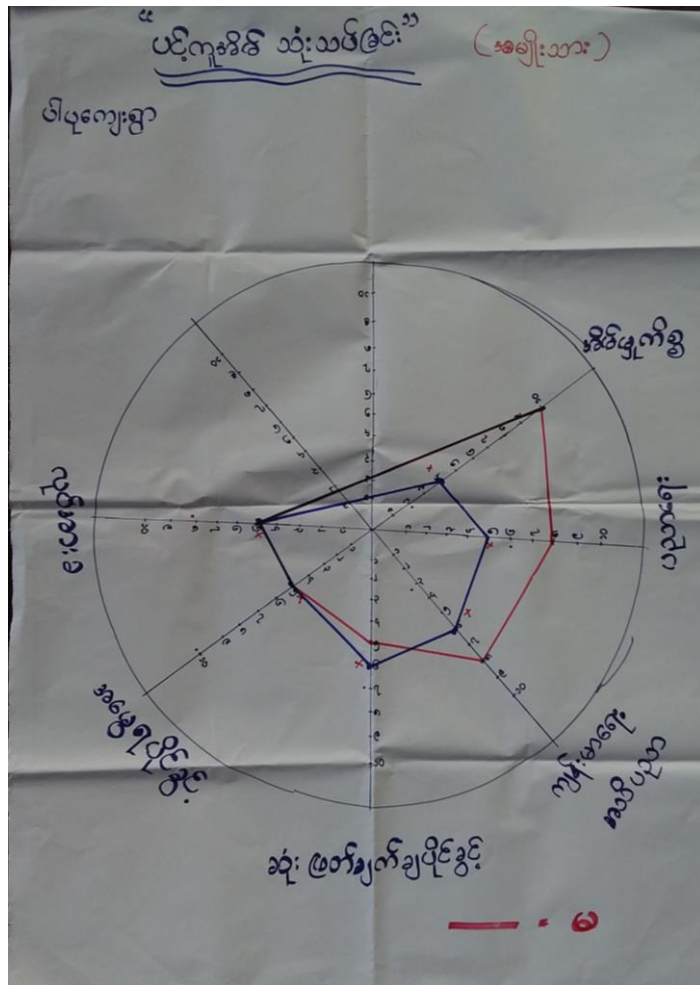
ပါပုကျေးရွာရှိ သဘာဝသယံဇာတ အရင်းအမြစ် များသုံးစွဲရာတွင် အမျိုးသမီးများ သုံးစွဲ၍ ထိန်းချုပ်သော အရင်းအမြစ်များမှာ အပ်ချုပ်စက်၊အိမ်ဆိုင်၊ ဝက်၊ ကြက် မွေးမြူရေးလုပ်ငန်း သာ ဖြစ်၍ သစ်၊ သဲ၊ ကျောက်၊ ကား၊ ချောင်းခဲ၊တောင်ယာ၊ ဆိတ်၊ဆိုင်ကယ် စသည့် အရင်းအမြစ်များကို အတူသုံးစွဲ ကြသော်လည်း အမျိုးသားများကသာ ထိန်းချုပ်ကြသည်။ အမျိုးသားများသီးခြားသုံးစွဲသော အရင်းအမြစ် များမှာ ထော်လာဂျီ၊လက်တွန်းထွန်စက်နှင့် သစ်တောထွက်ပစ္စည်းများဖြစ်သည်။ထိန်းချုပ်မှုတွင်မူ အမျိုးသမီး အမျိုးသား အတူထိန်းချုပ်ကြပါသည်။ အမျိုးသားများ ထိန်းချုပ်သည့် အရင်းအမြစ်များကို အမျိုးသမီးများ ထိန်းချုပ်ပါက လုပ်ငန်းနှောင့်နှေးမှု၊ နှင့် ဆိုးကျိုးများ ဖြစ်ပေါ်နိုင်ကြောင်း ဆွေးနွေးကြပါသည်။

(ဃ)ရာသီခွင်ပြဇယား

		ရာသီခွင်ပြက္ခဒိန် (ဇယား)											
စဉ်	အကြောင်းအရာ	၁	၂	၃	၄	၅	၆	၇	၈	၉	၁၀	၁၁	၁၂
၁	စိုက်ပျိုးရေး (ဒွမ်း)	စာပေပညာ		စာပေပညာ	စာပေပညာ	စာပေပညာ	စာပေပညာ	စာပေပညာ	စာပေပညာ	စာပေပညာ	စာပေပညာ	စာပေပညာ	စာပေပညာ
၂	မွေးမြူရေး (ကက်၊ ကက်၊ သစ်တို)	-	-	-	-	-	-	-	-	-	-	-	-
၃	ဇာတ်ကားကျ / ကက်				△	□	□						
၄	ရာသီဥတု	☀	☀	☀	☀	☀	☀	☀	☀	☀	☀	☀	☀
၅	ပွဲလမ်းသဘင်	ကရင်စွမ်းသန်		စာပေပညာ	သင်္ဂြိုဟ်	စာပေပညာ		စာပေပညာ			စာပေပညာ	စာပေပညာ	စာပေပညာ
၆	ဝင်ငွေ	၆	၆	၆		၆	၆	၆		၆	၆	၆	၆
၇	လုပ်ငန်းအားလပ်ချိန်	-	-										စာပေပညာ

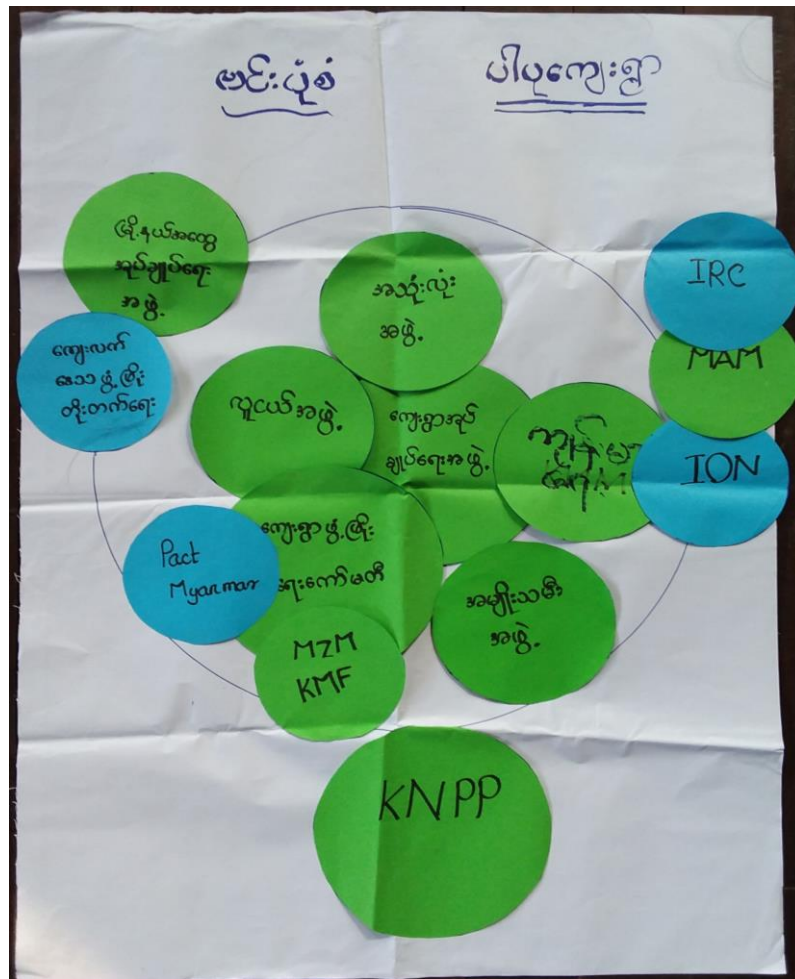
ပါပုကျေးရွာသည် အဓိကအားဖြင့် စိုက်ပျိုးရေးလုပ်ငန်း(နှမ်း)နှင့်မွေးမြူရေး လုပ်ငန်းများ လုပ်ကိုင်ခြင်းဖြင့် အသက်မွေးဝမ်းကျောင်း ပြုကြသည်။ ရာသီဥတုမှာ ပူအိုက်စွတ်စိုသော ဒေသဖြစ်ပြီး၊ ဧပြီ၊ နှင့် မေလများ တွင်ကြက် ၊ ဝက် များရောဂါဝင်၍ သေဆုံးများသော ကာလဖြစ်သည်။ ပါပုကျေးရွာရှိ အိမ်ထောင်စုများသည် ပုဒွေနှင့်ခရစ်ယာန် ဘာသာများကို ကိုးကွယ်ကြပြီး မိမိကိုးကွယ်ရာ ဘာသာများ အလိုက်ပွဲတော်ကာလများမှာ ဇန်နဝါရီလတွင် ကရင်နှစ်သစ်ကူးပွဲ ၊ မတ်လတွင်ထမနဲပွဲ၊ ဧပြီလတွင် သင်္ကြန်ပွဲ ၊ မေလတွင်မီးကျည်ပွဲ၊ အောက်တိုဘာလတွင်သီတင်းကျွတ်ပွဲ၊ နိုဝင်ဘာလတွင် တန်ဆောင်တိုင်ပွဲ နှင့် ဒီဇင်ဘာလတွင် ခရစ္စမတ်ပွဲတော်များ ကျင်းပကြသည်။ ရိတ်သိမ်း ရာသီဖြစ်သည့် စက်တင်ဘာ နှင့် အောက်တိုဘာလများတွင် ဝင်ငွေများပြီး ကျန်လများတွင် ထွက်ငွေများကာ ဝင်ငွေ နည်းပါးသည်။ တစ်နှစ်စာလုပ်အားခမှာ တစ်နှစ်ပတ်လုံးသုံးစွဲရန်မလုံလောက်သောကြောင့် နေ့စားလုပ်အား လိုက်ခြင်းဖြင့် စားဝတ်နေရေးဖြေရှင်းကြသည်။ လမ်းပန်းဆက်သွယ်ရေး ကောင်းမွန်သော်လည်း မိုးရာသီတွင် ရွာတွင်းလမ်းမှာ ပျက်စီးသောကြောင့် သွားလာရန် ခက်ခဲပါသည်။ နိုဝင်ဘာလနှင့် ဒီဇင်ဘာ လများတွင် လုပ်ငန်းအားလပ်၍ ကျန်သောလများတွင် အလုပ်များပါသည်။

(c) ကျား-မအခန်းကဏ္ဍသုံးသပ်ခြင်း (Cobweb)



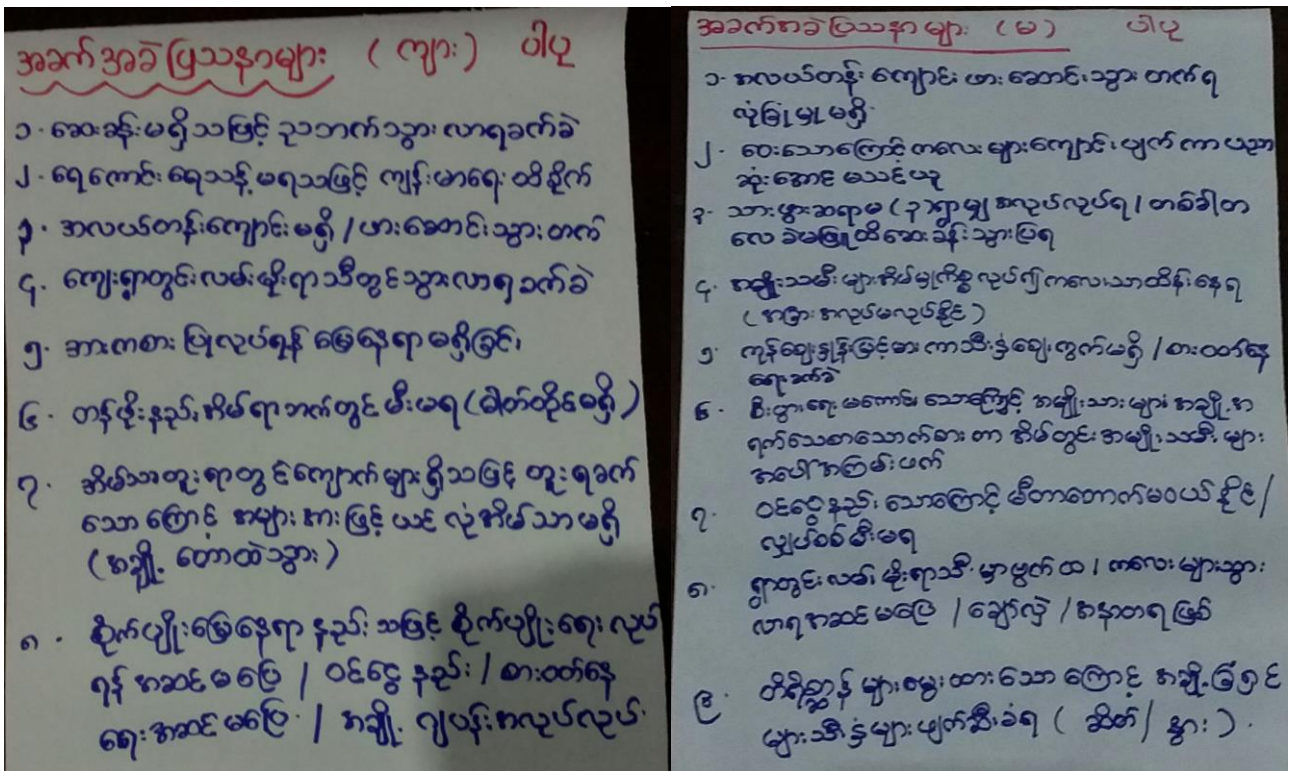
ပိပုကျေးရွာ တွင်အမျိုးသမီး အများစုသည်အိမ်မှကိစ္စတွင်အချိန်ပေးနေရသည့်အတွက် အဖွဲ့အစည်းတွင် ပါဝင်ဦးဆောင်ခွင့်နှင့်ဝင်ငွေရရှိမှု အားနည်းသည်။ အမျိုးသမီးများအနေဖြင့် အဖွဲ့အစည်း များတွင်ပါဝင်ဆောင်ရွက်နေသော်လည်း ဦးဆောင်သူ၊ ဆုံးဖြတ်ချက်ချပိုင်ခွင့်ရှိသူများမှာ အမျိုးသားများ သာဖြစ်ပါသည်။ ထို့အပြင်အမျိုးသမီးများကိုယ်တိုင်လည်း မိရိုးဖလာထုံးတမ်းအစဉ်အလာ၏ လွှမ်းမိုးမှု ကြောင့် ကိုယ်ပိုင်စွမ်းဆောင်ရည်များထုတ်သုံးရန် ယုံကြည်မှုမရှိကြပါ။ မူကြိုကျောင်းမရှိသဖြင့် မိမိကလေး များကို ကိုယ်တိုင်ပြုစုပျိုးထောင်ကြရသည်။ ကျေးရွာတွင်းအိမ်ထောင်စုအများစုမှာ အမျိုးသမီးများ အတွက်အဘက်ဘက်မှ အခွင့်အရေးနည်းပါးပါသည်။

(၈) အဖွဲ့အစည်းဆိုင်ရာ အကဲဖြတ်ချက်နှင့် ဗင်းကားချပ်



ပါဝင်ကျေးရွာ တွင် အဖွဲ့အစည်းပေါင်း(၁၉)ဖွဲ့ရှိပြီး ကျေးရွာအုပ်ချုပ်ရေးအဖွဲ့သည် ကျေးရွာနှင့် ချိတ်ဆက်မှုအရှိဆုံးအဖွဲ့ဖြစ်သည်။ ကျေးရွာအုပ်ချုပ်ရေးအဖွဲ့၊ ကျေးရွာဖွံ့ဖြိုးရေး ကော်မတီ ၊ လူငယ်အဖွဲ့၊ အမျိုးသမီးအဖွဲ့၊ KNPPနှင့်၊ အသုံးလုံးအဖွဲ့တို့သည် ကျေးရွာတွင်းနေထိုင်သော အဖွဲ့များဖြစ်၍ ကျေးရွာဖွံ့ဖြိုးရေး လုပ်ငန်းများကို အတူတကွ ပူးပေါင်း ဆောင်ရွက်ကြသည်။ မြို့နယ်အထွေထွေ အုပ်ချုပ်ရေး၊ ကျေးလက်ဒေသဖွံ့ဖြိုးတိုးတက်ရေး ဦးစီးဌာနတို့သည် ပြင်ပမှ လာရောက်၍ကျေးရွာ၏ ဖွံ့ဖြိုးတိုးတက်ရေးအတွက် ကူညီလုပ်ဆောင်ပေးသည်။ Pact Myanmar၊ MAM ၊ KNWO၊ KNSO၊ MZM၊ KMF၊ ION ၊ IRC ၊ DRC စသည့် NGO အဖွဲ့များသည် ပညာရေး၊ ကျန်းမာရေး ၊ အမျိုးသမီး အကြမ်းဖက်မှု ပပျောက်ရေး၊ သဘာဝပတ်ဝန်းကျင် ထိန်းသိမ်းရေး နှင့် ပညာပေး လုပ်ငန်းများဆောင်ရွက်ပေးသည်။ သံလွင် ချစ်သူ အဖွဲ့သည် သီးခြားအဖွဲ့အစည်းအနေဖြင့် တည်ရှိသည်။ လူထုဗဟိုပြုစီမံကိန်း(CDD)အဖွဲ့မှာ ၂၄.၁.၂၀၁၇ မှစတင်ဝင်ရောက်ခဲ့ပြီး ကျေးရွာလူထုအတွက် ဖွံ့ဖြိုးရေးလုပ်ငန်းသာမက ကျေးရွာလူထုတို့၏ စွမ်းဆောင်ရည်များကိုပါ မြှင့်တင်ပေးသည်။

(ဆ) အခက်အခဲများနှင့်ပြဿနာများ



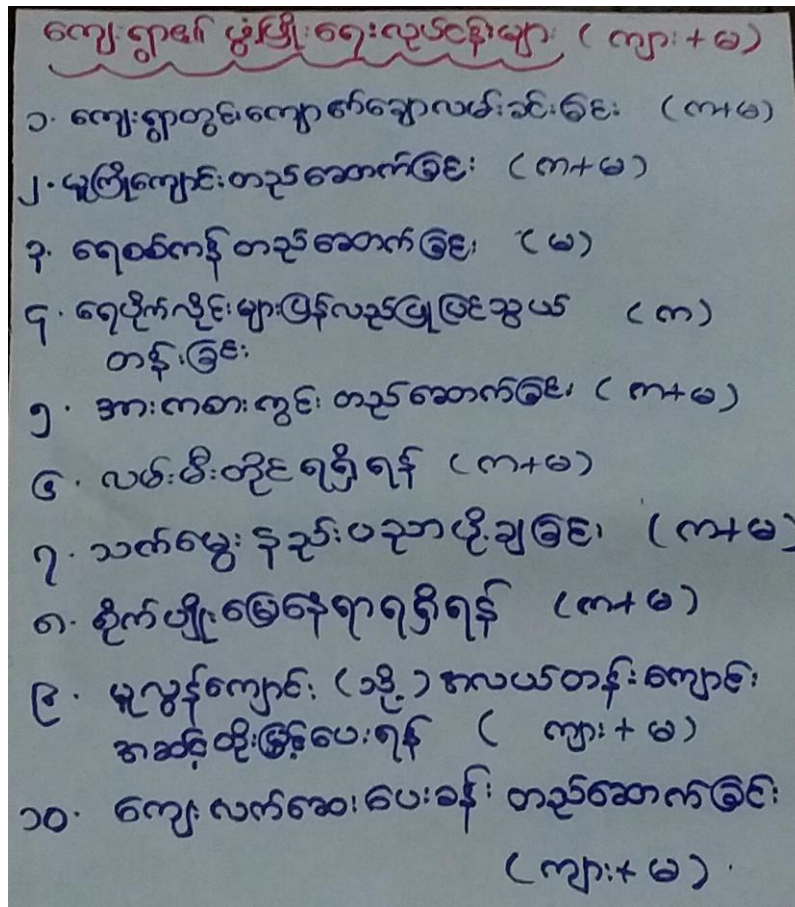
ပါပုကျေးရွာသည် အမျိုးသမီးများအနေဖြင့်အလုပ်အကိုင် အခွင့်အလမ်း ရှားပါးခြင်း၊ အိမ်မှုကိစ္စများ ဖြင့်သာ အချိန်ကုန်နေသောကြောင့် စားဝတ်နေရေး မပြေလည်ခြင်းနှင့်အိမ်တွင်း အကြမ်းဖက်မှုများလည်း ခံနေရပါသည်။ ကျန်းမာရေးအတွက် ဆေးဝါးကုသမှုခံယူရန် ဖားဆောင်းမြို့သို့ သွားရသောကြောင့် လက်လှမ်းမမီပါ။ ပါပုကျေးရွာသည် ကျေးရွာတွင်းရှိမြောက်မှတောင်သို့ စီးဆင်းနေသော ပါပုချောင်းရေကို အဓိကအားထားသုံးစွဲနေရသောကြောင့် သန့်ရှင်းသော သောက်သုံးရေရရှိ ရန်ခက်ခဲနေပါသည်။ သောက်သုံးရေမှာ မသန့်ရှင်းသောကြောင့် ကလေးများဝမ်းပျက်ရောဂါ အဖြစ်များသည်။ မိုးရာသီတွင် ရွာတွင်းလမ်းများမှာ ဗွတ်ထပြီးပျက်စီးမှု ရှိသောကြောင့် သွားလာရန်အဆင်မပြေပါ။ တိရိစ္ဆာန်များအား ရွာတွင်းတွင် လွှတ်မွေးသောကြောင့် သီးနှံများပျက်စီးခံရခြင်းနှင့်ကျောင်းဝန်းအတွင်း နွားများဝင်ရောက် သောကြောင့် သန့်ရှင်းမှုအလွန် အားနည်းနေပါသည်။

(၉) မျှော်မှန်းချက်

မျှော်မှန်းချက် (ကျား) ပါပု	မျှော်မှန်းချက် (မ) ပါပုကျေးရွာ
၁. ကျေးရွာတွင်းလမ်းများသွားလာရ စာဆင်ခြေစေရန်	၁. ကျေးရွာထွင်းလမ်းဖို့အတွက် မြီးလမ်း၍လမ်းတွင်
၂. စာလုပ်စာကိုင် စာခွင့်စာလမ်းပေါ်များလာစေရန်	ကောင်းမွန်စွာသွားလာနိုင်စေရန်
၃. ရေအောင်းရေသန့်လုံလောက်စွာရရှိရန်	၂. စာလုပ်စာကိုင်ကျောင်းစာဆင့် ဖြစ်လာစေရန်
၄. ကျေးရွာလူထုကျန်းမာရေးလုံခြုံစိတ်ချရစေရန်	၃. ရွာခံကျောင်းဆရာ/မများရှိလာစေရန်
၅. ပညာရေးစာခွင့်တက္ကသိုလ်တက်ဖို့အား လာစေရန်	၄. သောက်သုံးရေလုံလောက်စွာရရှိစေရန်
၆. စိုက်/ခွေးနှုတ်ပညာနှင့် သက်မွေးပညာများတိုးတက်လာစေရန်	၅. ကျေးလက်ဆေးပေးခန်းရှိလာစေရန်
၇. တစ်ရွာလုံးလျှပ်စစ်မီးလင်းဖို့ စာဆင်ခြေလာစေရန်	၆. စက်ရုံ/စာလုပ်ရုံများရှိဖို့ စာလုပ်စာကိုင်စာခွင့်စာလမ်းပေါ်များလာစေရန်
၈. စိုက်ပျိုးခြေအေးရာများရှိလာစေရန်	၇. သစ်ပင်/သစ်တောများစိုက်ပျိုးနိုင်စေရန်

ပါပုကျေးရွာသည် နောင်လာမည့်(၅)နှစ်တွင်ကျန်းမာရေး၊ ပညာရေး၊ လူမှုရေး၊ စီးပွားရေး၊ လမ်းပန်းဆက်သွယ်ရေးနှင့် သဘာဝပတ်ဝန်းကျင်ထိန်းသိမ်းမှု များဘက်စုံဖွံ့ဖြိုးလာပြီး သန့်ရှင်းသောသောက်သုံးရေလုံလောက်စွာရရှိကာ ကျေးရွာလူထုသည်လည်း ကျေးရွာအတွင်း ချမှတ်ထားသော စည်းကမ်းများကို လိုက်နာသည့် စည်းကမ်းပြည့်ဝသည့် ကျေးရွာတစ်ရွာ ဖြစ်လာရန် မျှော်မှန်းပါသည်။

(၅) ဦးစားပေးလုပ်ငန်းများ ရွေးချယ်ဆုံးဖြတ်ခြင်း



ပါပုကျေးရွာတွင် ဦးစားပေးလုပ်ငန်း များရွေးချယ်ရာ ဒုတိယအကြိမ်အစည်းအဝေးတက် ရောက်သူ အမျိုးသား (၁၂)ဦး၊ အမျိုးသမီး (၂၈) ဦး၊ စုစုပေါင်း(၄၀)ဦး တို့ ၏ သဘောတူညီမှုနှင့် ဆုံးဖြတ်ချက်အရ ဦးစားပေးအဆင့်များကိုသတ်မှတ်ကြသည်။ ဦးစားပေးလုပ်ငန်း (၁၀) ခုရှိကာ အဆင့်(၁၀)ဆင့် သတ်မှတ် ကြသည်။ ၎င်းဦးစားပေးအဆင့်များမှာ(၁)ကျေးရွာတွင်း ကျောက်ချောလမ်းဆင်းခြင်း၊ (၂)မူကြိုကျောင်း တည်ဆောက်ခြင်းလုပ်ငန်း၊ (၃)ရေစစ်ကန်တည်ဆောက်ခြင်း၊ (၄)ရေပိုက်လိုင်းများပြန်လည်ပြုပြင် သွယ်တန်းခြင်း၊ (၅)အားကစားကွင်း တည်ဆောက်ခြင်းလုပ်ငန်း၊ (၆)ကျေးလက်ဆေးပေးခန်း တည်ဆောက်ခြင်း၊ (၇)လျှပ်စစ်မီးတိုင်များရရှိရေး၊ (၈)အမျိုးသား၊အမျိုးသမီးသက်ဆိုင်ရာ အသက်မွေးဝမ်း ကျောင်းဆိုင်ရာသင်တန်း ပေးခြင်း (၉)စိုက်ပျိုးမြေနေရာရရှိရန် နှင့်(၁၀)မူလွန်ကျောင်း(သို့)အလယ်တန်း အဆင့်သို့ တိုးမြှင့်ပေးရန် တို့ဖြစ်ကြသည်။ ၎င်းလုပ်ငန်းများမှလူထုဗဟိုပြု စီမံကိန်းနှင့် အကျိုးဝင်သော လုပ်ငန်းများဖြစ်သည့် လုပ်ငန်းများကိုအဆင့်(၃)ဆင့် သတ်မှတ်ကြပါသည်။ ၎င်းတို့မှာ (၁) ရွာတွင်းလမ်း ပြုပြင်ခြင်း ၊ (၂)မူကြိုကျောင်း တည်ဆောက်ခြင်း ၊ (၃) ရေစစ်ကန်တည်ဆောက်ခြင်း တို့ဖြစ်ပါသည်။

၇။ ကော်မတီဝင်များ ရွေးချယ်ခြင်းနှင့် ကျေးရွာဖွံ့ဖြိုးရေးအစီအစဉ် ဆောင်ရွက်မှုမှတ်တမ်း ဓါတ်ပုံများ



ကော်မတီများစာရင်း

စဉ်	အမည်	ရာထူး(ကျေးရွာအဆင့်)	ရာထူး(အုပ်စုအဆင့်)
၁။	ဦးလှမျိုးသင်း	စီ/ထောက် ဥက္ကဋ္ဌ	အုပ်စုစီ/ထောက်အဖွဲ့ဝင်
၂။	ဒေါ်နော်လွယ်ထူး	စီထောက် ဥက္ကဋ္ဌ	အုပ်စုငွေစာရင်းကိုင်
၃။	ဒေါ်ဖရန်စစွကာ	စေတနာဝန်ထမ်း	
၄။	ဒေါ်ယမင်းထွေး	စေတနာဝန်ထမ်း	
၅။	ဒေါ်မြခိုင်	စာရင်းကိုင်	ဘဏ္ဍာရေးအဖွဲ့ဝင်
၆။	ဦးသိုက်ထောင်	ဝေဖန်အကြံပြုတိုင်ကြားချက်ဖြေရှင်းရေး	ခေါင်းဆောင်
၇။	ဒေါ်နော်လူးဟဲ	ဝေဖန်အကြံပြုတိုင်ကြားချက်ဖြေရှင်းရေး	
၈။	ဦးစောလွဲဖော	ဝယ်ယူရေးဆပ်ကော်မတီ	
၉။	ဒေါ်နွေဦး	ဝယ်ယူရေးဆပ်ကော်မတီ	
၁၀။	ဦးနန်းကျာ	လည်ပတ်ထိန်းသိမ်းရေး	
၁၁။	မအီနော်လူး	လည်ပတ်ထိန်းသိမ်းရေး	
၁၂။	ဦးကျော်လင်းဦး	စောင့်ကြည့်ကြီးကြပ်ရေး	
၁၃။	ဒေါ်နော်ဝါးဝါး	စောင့်ကြည့်ကြီးကြပ်ရေး	
၁၄။	ဒေါ်နော်အေး	တွဲဖက်ငွေစာရင်းကိုင်	





(ခ) အခြေခံအဆောက်အအုံ အသုံးအဆောင်များ

စာသင်ကျောင်း	အမှတ် ဖြစ်ပါ	ကျန်းမာရေး	အမှတ် ဖြစ်ပါ	ဘာသာရေး အဆောက် အအုံများ	အမှတ် ဖြစ်ပါ
အထက်တန်းကျောင်း	<input type="checkbox"/>	ဆေးရုံ	<input type="checkbox"/>	စေတီ	<input checked="" type="checkbox"/>
အလယ်တန်းကျောင်း	<input type="checkbox"/>	ကျန်းမာရေးဌာန	<input type="checkbox"/>	ဘုန်းကြီးကျောင်း	<input checked="" type="checkbox"/>
မူလတန်းကျောင်း	<input checked="" type="checkbox"/>	ကျန်းမာရေးဌာနခွဲ	<input type="checkbox"/>	ဟိန္ဒူဘုရားကျောင်း	<input type="checkbox"/>
မူကြိုကျောင်း	<input type="checkbox"/>	ဆေးပေးခန်း	<input type="checkbox"/>	ရေစိမ့်ယာန်ကျောင်း	<input checked="" type="checkbox"/>
အခြား	<input type="checkbox"/>	အခြား	<input checked="" type="checkbox"/>	ဗလီ	<input type="checkbox"/>
				အခြား	<input type="checkbox"/>
မှတ်ချက်		မှတ်ချက် MAM ၅ ဆေးပေးစေရော့ဌာန ရှိပါသည်။ 1		မှတ်ချက် ဘုရားကျောင်း ကျောင်း (၂) ခု ရှိပြီး ကက်သလစ် (၁) ရှိခြင်း (၁)	

(ဂ) ကျွမ်းကျင်သူများမှတ်တမ်း (ကျေးရွာတွင်နေထိုင်သော သို့မဟုတ် တခြားရွာမှလာရောက်သော ကျွမ်းကျင်သူများ)

(၁) စာသင်ကျောင်း			(၂) ကျန်းမာရေး			(၃) လက်မှုပညာရှင်		
	ရွာတွင်နေ ထိုင်သူ	အခြားရွာမှ လာသူ		ရွာတွင်နေ ထိုင်သူ	အခြား ရွာမှ လာသူ		ရွာတွင် နေထိုင်သူ	အခြားရွာ မှလာသူ
မူလတန်းပြဆရာ/မ	<input type="checkbox"/>	<input checked="" type="checkbox"/>	ဆရာဝန်	<input type="checkbox"/>	<input checked="" type="checkbox"/>	လက်သမား	<input checked="" type="checkbox"/>	<input checked="" type="checkbox"/>
အထက်တန်းပြဆရာ/မ	<input type="checkbox"/>	<input type="checkbox"/>	လက်ထောက် ကျန်းမာရေးမှူး	<input type="checkbox"/>	<input type="checkbox"/>	ဝန်ရံ	<input type="checkbox"/>	<input type="checkbox"/>
အလယ်တန်းပြဆရာ/မ	<input type="checkbox"/>	<input type="checkbox"/>	အမျိုးသမီးကျန်းမာရေး ဆရာမ	<input type="checkbox"/>	<input type="checkbox"/>	လျှပ်စစ်ကျွမ်းကျင် မီးသမား	<input checked="" type="checkbox"/>	<input checked="" type="checkbox"/>
မူကြိုဆရာ/မ	<input type="checkbox"/>	<input type="checkbox"/>	သားမွေးဆရာမ	<input type="checkbox"/>	<input type="checkbox"/>	ရေပိုက်သူလုပ်သူ	<input type="checkbox"/>	<input type="checkbox"/>
အခြား	<input type="checkbox"/>	<input type="checkbox"/>	ပြည်သူ့ကျန်းမာရေးလုပ်သား	<input type="checkbox"/>	<input type="checkbox"/>	တော်ပြင်ဆရာ	<input type="checkbox"/>	<input type="checkbox"/>
မှတ်ချက်			မှတ်ချက် MAM ၅ ဆေးဌာန ဆရာဝန် ခန့်အပ်ထားပါသည်။			မှတ်ချက် လျှပ်စစ်အင်စတီတွန်း ရှိပါသည်။		

(ဃ) ကျေးရွာသို့ ရောက်ရှိနိုင်သည့် လမ်းအခြေအနေ / ကျေးရွာတစ်ရွာသည် ၎င်း၏ ကျေးရွာအုပ်စုနှင့် ဆက်သွယ်ထားသော လမ်းအခြေအနေ (အောက်ပါတို့ကို ဝိုင်းပါ)

- ကျောက်ကြမ်းလမ်း: ကတ္တရာလမ်း      ကွန်ကရစ်လမ်း
- မော်တော်ဆိုင်ကယ်လမ်း
- ကျောက်ခင်းလမ်း      မြေသားလမ်း      လှေသွားလမ်း      အခြား

(င) ကျေးရွာဖွံ့ဖြိုးမှုစီမံချက်

(၁) လူထုတို့ ပြုစီမံကိန်းမစတင်မှီ ဤကျေးရွာတွင် ကျေးရွာဖွံ့ဖြိုးမှု စီမံချက်ရှိခဲ့ပါသလား?

ဝိုင်းပါ  
ရှိပါသည် / မရှိပါ / မသိပါ

(၂) ရှိခဲ့ပါလျှင် ဤစီမံချက်ကို မည်သည့် ဝန်ထုပ်ထွင်းပြင်ဆင်ခဲ့ပါသနည်း? နှစ်-၂၀၁၇/မသိပါ  
(၃) ဤစီမံချက်ကို မြို့နယ်မှအတည်ပြုခဲ့ပါသလား? ပြုခဲ့ပါသည်/မပြုခဲ့ပါ /မသိပါ

(စ) ခရီးအကွာအဝေး

(၁) ဤကျေးရွာ၏ပဟိုမှ ၎င်းကျေးရွာအုပ်စု၏ပဟိုအထိ ခရီးမိုင်မည်မျှကွာဝေးသနည်း? မိုင်-၂.၇ မိုင်  
/မသိပါ

(၂) ဤကျေးရွာမှ ၎င်းကျေးရွာအုပ်စု၏ပဟိုအထိ သွားလာရာတွင်ကြာမြင့်သည့်အချိန်။

ခြောက်သွေ့ရာသီတွင်ကြာချိန်- ၅ မိနစ်  
ထော်လာရီ/မော်တော်ဆိုင်ကယ်/ခြေလျင်/လာ/မော်တော်ဘုတ်/  
အခြား-----

မိုးရာသီတွင်ကြာချိန်- ၁၀ မိနစ်  
ထော်လာရီ/မော်တော်ဆိုင်ကယ်/ခြေလျင်/လာ/မော်တော်ဘုတ်/  
အခြား-----

(ဆ) ပတ်ဝန်းကျင်ဆိုင်ရာ သဘာဝဘေးအန္တရာယ်

ဤကျေးရွာတွင် ရေကြီးခြင်းကဲ့သို့ သဘာဝဘေးအန္တရာယ်ကျရောက်ဖူးခြင်း ရှိပါသလား။  
 မရှိပါ  ရှိပါသည် ရှိလျှင်ဖော်ပြပါ ----- တောင်ကျ ရေကြီး

(ဇ) ကျေးရွာတွင် ခွဲစည်းထားသော အဖွဲ့အစည်းများ  
လူထုပဟိုပြုစီမံကိန်းမတိုင်မီ ဤကျေးရွာတွင် ကျေးရွာဖွံ့ဖြိုးရေးအတွက် အစိုးရ (သို့) ရွာသားများကိုယ်တိုင်(သို့) စီမံကိန်းတစ်ခုခုမှ ခွဲစည်းထားသည့် အဖွဲ့အစည်းများရှိပါသလား။

(၁) ----- ယက်ဖြူဖာ ၂ ဖွဲ့စည်း ထားသော ၈ ဖွဲ့

(၂) ----- လျှောက်ဖွဲ့ဖြိုခွဲရေးကော်မတီ


(ဈ) အထွေထွေအုပ်ချုပ်ရေး ဦးစီးဌာန (GAD) မှ မှတ်တမ်းတင်ထားခြင်း

ဤကျေးရွာသည် အထွေထွေအုပ်ချုပ်ရေး ဦးစီးဌာန (GAD) မှ မှတ်တမ်းတင်ထားမှု ရှိပါသလား။

မရှိပါ  ရှိပါသည်

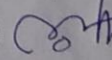
ကျေးရွာခေါင်းဆောင်

အမည် ဦးခင်မောင်ချို

လက်မှတ်  နေ့စွဲ ၂၇.၁၀.၂၀၁၇

လူထုစည်းရုံးရေးမှူး

အမည် ဒေါ်နုနုမြင့်

လက်မှတ်  နေ့စွဲ ၂၈.၁၀.၂၀၁၇

၉။ စီမံကိန်းစက်ဝန်း အချိန်ဇယား (ပုံစံ-၂)

ပုံစံ - ၀ - ၂ - စီမံကိန်းစက်ဝန်းအချိန်ဇယား (PC 2)

လမ်းညွှန်ချက်၊ သက်ဆိုင်ရာလူထုဆောင်ရွက်ရေးများ/လက်ထောက်နည်းပညာများမှ စီမံကိန်းစက်ဝန်းအဆင့်တစ်ခုစီပြီးစီးတိုင်း ကျေးရွာနှင့် ကျေးရွာအုပ်စုအတွက် ဤပုံစံကို ဖြည့်သွင်းရမည်။

စီမံကိန်းအမျိုးအမည်: ဒေါ်နန်းနှင့် ဦးအောင် / ဒေါ်လှလှ၊ ဝေဖြူ

စက်ဝန်းအားအမှတ်ခြိမ်းပါ  စက်ဝန်း(၀)  စက်ဝန်း(၁)  စက်ဝန်း(၂)  စက်ဝန်း(၃)  စက်ဝန်း(၄)

ပြည်နယ်/တိုင်း: ကယား    မြို့နယ်: ဟားအောင်း    ကျေးရွာအုပ်စု: ဟားအောင်း    ကျေးရွာ: ပါပူ

စီမံကိန်းအောင်မြင်မှုအဆင့်များ	ခုနှစ်		အစည်းအဝေးတွင်တက်ရောက်သူအရေအတွက်			
	စတင်သည့်ခုနှစ်	ပြီးဆုံးသည့်ခုနှစ်	အမျိုးသား အရေအတွက်	အမျိုးသမီး အရေအတွက်	အိမ်ထောင်စု အရေအတွက်	လူမျိုးစုတက်ရောက်သူ အရေအတွက် နှင့် လူမျိုးစုအမည်
၁။ ကျေးရွာစီမံကိန်း စိတ်ဝင်စားအစည်းအဝေး	၂၃.၁၀.၁၇	၂၃.၁၀.၁၇	၁၃	၂၇	၄၀	ရှမ်း ၆   ကယား - ၂ ကရင် - ၁၇   ကယား - ၂ မအူ - ၂   ကယား - ၂ ရှမ်း + ကရင် - ၁   မအူ - ၁
၂။ ကျေးရွာဖွံ့ဖြိုးရေး စီမံချက်ရေးဆွဲခြင်း အစည်းအဝေး	၂၄.၁၀.၁၇	၂၄.၁၀.၁၇	၁၂	၂၈	၄၀	ရှမ်း - ၇   ကယား - ၂ ကရင် - ၁၇   ကယား - ၂ မအူ - ၂   ကယား - ၂ မအူ - ၁
၃။ ကျေးရွာအုပ်စု လုပ်ငန်းဆုံကြိုက်ချက်ချသည့် အစည်းအဝေး	၁၄.၁၁.၁၇	၁၄.၁၁.၁၇	၂	၃	၅	ကရင် ၂ ကယား ၂
၄။ မြို့နယ်အဆင့် စီမံကိန်းရေးဆွဲရေး နှင့် အကောင်အထည်ဖော်ရေးကော်မတီ၏ စီမံကိန်း သုံးသပ်မှု အစည်းအဝေး	၁၃.၁၂.၁၇	၁၃.၁၂.၁၇	မလို	မလို	မလို	မလို
၅။ မြို့နယ် စီမံကိန်းရေးဆွဲရေး နှင့် အကောင်အထည် ဖော်ရေး						

၁၀။ ကျေးရွာဖွံ့ဖြိုးရေး ဦးစားပေးအစီအစဉ် (ပုံစံ-၃)

ပုံစံ - ၀ - ၃ ကျေးရွာဖွံ့ဖြိုးရေး ဦးစားပေးအစီအစဉ် (Form PC 3)

လမ်းညွှန်ရွာကား၊ အဆင့်(၃) ကျေးရွာအမှတ်များရက်အစည်းအဝေး ပြီးဆုံးသောအခါ ကျေးရွာစီမံကိန်း အထောက်အကူပြု တော်မတီသည် လူထုစည်းရုံးရေးမှူးအကူအညီဖြင့် ဤပုံစံကိုပြည့်စုံအောင် ဖြည့်သွင်းရမည်။			
လူထုစည်းရုံးရေးမှူး/ဝန်ထမ်း အမည် <u>ဒေါ်နုနု မိုးမိုးသူ</u> / <u>ဒေါ်လှလှဝေဖြူ</u>			
နေ့စွဲ <u>၂၄.၁၀.၂၀၁၇</u>	စက်ဝန်းအား အမှတ်ခြစ်ပါ (✓) <input type="checkbox"/> စက်ဝန်း(၁) <input checked="" type="checkbox"/> စက်ဝန်း(၂) <input type="checkbox"/> စက်ဝန်း(၃) <input type="checkbox"/> စက်ဝန်း(၄) <input type="checkbox"/>		
ပြည်နယ်/တိုင်း <u>ကယား</u>	မြို့နယ် <u>ဖားဆောင်း</u>	ကျေးရွာအုပ်စု <u>ဖားဆောင်း</u>	ကျေးရွာ <u>ပါပုဇွေးရွာ</u>

က။ အခက်အခဲအတားအဆီးများအားဆွေးနွေးခြင်း - ယခုလက်ရှိအခြေအနေတွင် ဤကျေးရွာဖွံ့ဖြိုးတိုးတက်ရေးအတွက် အဓိက အခက်အခဲအတားအဆီးများသည် မည်သည်များဖြစ်ပါသနည်း။ (အမျိုးသား/သမီး အနည်းဆုံးအခက်အခဲ ၅ ခုစီဖော်ပြပါ)

အမျိုးသား အဖွဲ့မှ တင်ပြသောအခက်အခဲအတားအဆီးများ	အမျိုးသမီး အဖွဲ့မှတင်ပြသောအခက်အခဲအတားအဆီးများ
၁။ ဆေးခန်းမရှိသဖြင့် နေရာပေါ်ကရောဂါများ ကူးစက်ခြင်း၊ လူနာများ လာရောက်ခြင်း	၁။ စာဖတ်ရုံ၊ ကျောင်းမရှိသောကြောင့် ဖားဆောင်း သို့မဟုတ် ပါပုဇွေးရွာသို့ လိုက်ရခြင်း
၂။ ရေကောင်းရေသန့်မရရှိဘဲ ကျန်းမာရေး ပြဿနာများ ဖြစ်ခြင်း	၂။ ကျေးရွာဝေးကွာခြင်း၊ လမ်းလျှောက်သွားရပြီး စခန်းမရှိဘဲ နေထိုင်ရခြင်း၊ ထွက်ကြရာသည်
၃။ စာလယ်တန်းကျောင်းမရှိသဖြင့် ဖားဆောင်းသို့ ကျောင်းသွားတက်ရခြင်း	၃။ အားနည်းသူများ ချွေးချွေးချွေးချွေး နေထိုင်ရခြင်း၊ လူထုစည်းရုံးရေးမှူးအကူအညီဖြင့် လိုက်ရခြင်း
၄။ ကျေးရွာတွင်း လမ်းများ မှားယွင်းသောကြောင့် သန့်ရှင်းမှု မရှိဘဲ ဖားဆောင်းသို့ လာရောက်ခြင်း	၄။ ကျေးရွာအတွင်း မြေယာများ မရှိသောကြောင့် စိုက်ပျိုးရေး မဖြစ်နိုင်ခြင်း
၅။ ကျေးရွာတွင်း မြေယာများ မရှိသောကြောင့် စိုက်ပျိုးရေး မဖြစ်နိုင်ခြင်း	၅။ ကျေးရွာအတွင်း မြေယာများ မရှိသောကြောင့် စိုက်ပျိုးရေး မဖြစ်နိုင်ခြင်း
၆။ ဝတ်စုံအင်္ကျီအင်္ကျီ တန်ဖိုးနည်း၊ နိမ့်ကျသောကြောင့် ဝတ်စုံအင်္ကျီအင်္ကျီ မဝတ်နိုင်ခြင်း	၆။ ကျေးရွာအတွင်း မြေယာများ မရှိသောကြောင့် စိုက်ပျိုးရေး မဖြစ်နိုင်ခြင်း
၇။ စိုက်ပျိုးရေးရာတွင် လူထုစည်းရုံးရေးမှူးများ ရှိသဖြင့် တွေ့ရက်ကားများဖြင့် ယင်လုပ်စိုက်ပျိုးမှု မဖြစ်နိုင်ခြင်း	၇။ စိုက်ပျိုးရေးရာတွင် လူထုစည်းရုံးရေးမှူးများ ရှိသဖြင့် တွေ့ရက်ကားများဖြင့် ယင်လုပ်စိုက်ပျိုးမှု မဖြစ်နိုင်ခြင်း
၈။ စိုက်ပျိုးရေးရာတွင် လူထုစည်းရုံးရေးမှူးများ ရှိသဖြင့် တွေ့ရက်ကားများဖြင့် ယင်လုပ်စိုက်ပျိုးမှု မဖြစ်နိုင်ခြင်း	၈။ စိုက်ပျိုးရေးရာတွင် လူထုစည်းရုံးရေးမှူးများ ရှိသဖြင့် တွေ့ရက်ကားများဖြင့် ယင်လုပ်စိုက်ပျိုးမှု မဖြစ်နိုင်ခြင်း
၉။ ဝင်ငွေရှာရခြင်း၊ ဝင်ငွေရှာရခြင်း	၉။ ဝင်ငွေရှာရခြင်း၊ ဝင်ငွေရှာရခြင်း
၁၀။	၁၀။ ရွာတွင်း လမ်းများ မှားယွင်းသောကြောင့် ချွေးချွေးချွေးချွေး နေထိုင်ရခြင်း
၁၁။	၁၁။ မြေယာများ မရှိသောကြောင့် စိုက်ပျိုးရေး မဖြစ်နိုင်ခြင်း
၁၂။	၁၂။ စိုက်ပျိုးရေးရာတွင် လူထုစည်းရုံးရေးမှူးများ ရှိသဖြင့် တွေ့ရက်ကားများဖြင့် ယင်လုပ်စိုက်ပျိုးမှု မဖြစ်နိုင်ခြင်း
၁၃။	၁၃။ စိုက်ပျိုးရေးရာတွင် လူထုစည်းရုံးရေးမှူးများ ရှိသဖြင့် တွေ့ရက်ကားများဖြင့် ယင်လုပ်စိုက်ပျိုးမှု မဖြစ်နိုင်ခြင်း

၁။ မျှော်မှန်းခြင်း - နောင်လာမည့် ( ၅ ) နှစ် အတွင်း ကျေးရွာဖွံ့ဖြိုးရေး မျှော်မှန်းလျာထားချက်များအား တင်ပြပါ။

အမျိုးသားအဖွဲ့မှ တင်ပြသော မျှော်မှန်းချက်များ	အမျိုးသမီးအဖွဲ့မှ တင်ပြသော မျှော်မှန်းချက်များ
၀ ကျေးရွာတွင်း လမ်း မှား သွားလာရေး အဆင်ပြေ လာစေရန်	၀ ကျေးရွာတွင်း လမ်း ဖိတ်ခိုင်း များ ထိလင်းစေရန်
၂ စလယ် ကလိုင် အခွင့်အလမ်းပေါများလာ စေရန်	၂ စလယ် တန်း ကျောင်း အဆင့် မြှင့်လာစေရန်
၃ ရေကောင်းရေသန့် များ လုံလောက်စွာ ရရှိရန်	၃ ရွာခံကျောင်းဆရာ/မ များ ရှိလာစေရန်
၄ ကျေးရွာတွင်း လူထု ကျန်းမာရေး လုံခြုံအိတ်ချ ဖြည့်လာစေရန်	၄ ဆောက်သုံး ရေလုံလောက်စွာ ရရှိရန်
၅ ပညာရေး အဆင့် တက်တိုး တိုးတက် ဖြည့်စွက် လာစေရန်	၅ ကျေးလက် အစားပေး သုံး ရှိလာစေရန်
၆ စိုက်/မွေး ခုနှစ် ပညာ နှင့် သက်မွေး ခုနှစ် ပညာ တိုးတက် လာစေရန်	၆ ဆက်လက် စလယ် ခိုများ ရှိပြီး စလယ် ကလိုင် အခွင့်အလမ်း ပေါများ လာစေရန်
၇ တစ်ရွာလုံး လျှပ်စစ်ဖိတ် လမ်း ဖြား အဆင်ပြေ လာစေရန်	၇ သစ်ပင်/သစ်ကော များ စိမ်းလန်း ခို မြေရေးရေး
၈ စိုက်ပျိုး ရေရရှိရန် များ ရှိလာစေရန်	၈

၂။ လူထုစိမ်းကိန်း၏ လာမည့် ( ၄ ) နှစ်အတွက် အကျိုးဝင်သော ဦးစားပေး ဖွံ့ဖြိုးတိုးတက်မှု လုပ်ငန်း အစီအစဉ်များအား ဖော်ပြပါ။

အဆင့်	ကျေးရွာအတွက် ဦးစားပေး ဖွံ့ဖြိုးတိုးတက်မှု လုပ်ငန်းစဉ်များ	အဆိုပြုသူ (အမျိုးသားများ/ အမျိုးသမီးများ/ အမျိုးသား+ အမျိုးသမီး)	ခန့်မှန်းကုန်ကျ စရိတ်	အကျိုးခံစားခွင့်ရှိ သူ ခန့်မှန်းခြေ အရေအတွက်
၀	ကျေးရွာတွင်း ကျောက်ချောလမ်း သစ် ဖြင့်	ကျား + မ		၃၁၅ ဦး
၂	မူကြို ကျောင်း တည်ဆောက်ခြင်း	ကျား + မ		၃၁၅ ဦး
၃	ရေစစ်ကန် တည်ဆောက်ခြင်း	မ		၃၁၅ ဦး
၄	ကျေးရွာတွင်း များ မြန်လည်ဖြူဖြူ သွယ်တန်း ခြင်း	ကျား		၃၁၅ ဦး
၅	ကျေးလက် ကျန်းမာရေး ကျောင်း တည်ဆောက် ခြင်း	ကျား + မ		၃၁၅ ဦး
၆	ကျေးလက် အစားပေး သုံး တည်ဆောက် ခြင်း	ကျား + မ		၃၁၅ ဦး
၇	လျှပ်စစ်ဖိတ်ခိုင်း များ ရရှိရေး	ကျား + မ		၃၁၅ ဦး
၈				
၉				
၁၀				

ယ။ လူထုစီမံကိန်း၏ လာမည့် (၄) နှစ်အတွက် အကျိုးမဝင်သော ဦးစားပေး ဖွံ့ဖြိုးတိုးတက်မှု လုပ်ငန်း အစီအစဉ်များအားဖော်ပြပါ။

အဆင့်	ကျေးရွာအတွက် ဦးစားပေး ဖွံ့ဖြိုး တိုးတက်မှု လုပ်ငန်းစဉ်များ	အဆိုပြုသူ (အမျိုးသားများ / အမျိုးသမီးများ / အမျိုးသား+ အမျိုးသမီး)	အခန်းကဏ္ဍ
၁			
၂	ရာမပြင်သား/သမီး များ စတုဂံသစ်ဆိုင်ရာ သက်မွေးသင်တန်းများ ပို့ချခြင်း	ကျား + မ	ဆက်/မွေး ?
၃	စိုက်ပျိုး ဖြေ နေရာရှာရန်	ကျား	အခြား
၄	မူလကွန်ကောင်း (ပဉ့်) နာယပ်တန်းကျွမ်းကျင်စွာ ဆိုင် ထိုးခြင်းစားရန်	ကျား + မ	ပညာရေး
၅			
၆			
၇			
၈			
၉			
၁၀			

ခေါင်းဆောင်၊ ကျေးရွာစီမံကိန်းအထောက်အကူပြုကော်မတီမှ အတည်ပြုသည်။

အမည် ဒိုးလှမျိုးသင်း လက်မှတ် [Signature] နေ့စွဲ ၂၄.၁၀.၂၀၁၇

၁၁။ ကျေးရွာအုပ်စုဖွံ့ဖြိုးရေးစီမံကိန်းလုပ်ငန်းခွဲရွေးချယ်ခြင်းပုံစံ (ပုံစံ-၄)

● ၈ - ၄ ကျေးရွာအုပ်စုစီမံကိန်းလုပ်ငန်းခွဲရွေးချယ်ခြင်း (Form PC 4)

လမ်းညွှန်ချက်၊ စီမံကိန်းလုပ်ငန်းခွဲရွေးချယ်မှုအစည်းအဝေးပြီးနောက်တွင် ကျေးရွာအုပ်စု CF/TF၏ အကူအညီရယူ၍ ကျေးရွာစီတော်တော်မတ်မှ လက်မှတ်ရေးထိုးပြီး အဆိုပါပုံစံအား ပြည့်စုံအောင်ဖြည့်သွင်းရမည်။ ဤပုံစံအား ပြည့်စုံစွာဖြည့်သွင်းပြီးပါက ကျေးရွာအုပ်စုဖွံ့ဖြိုးတိုးတက်ရေးစီမံချက်တွင် TPIC သို့မဟုတ်ရန်အတွက် နောက်ဆက်တွဲအဖြစ် ထားရှိရမည်။ CF မှ ကျေးရွာတစ်ရွာလုံးစီ၏ စီမံကိန်းလုပ်ငန်းခွဲပိုင်ရာ အချက်အလက်များကို MIS သို့ထည့်သွင်းရမည်။ (ယခုနှစ်စီမံကိန်းလုပ်ငန်းခွဲ မလုပ်ကိုင်သော ကျေးရွာများ မပါဝင်ပါ။)

ကျေးရွာစည်ရွာရွေးချယ်/လုပ်ငန်းအမည် ရွှေဘိုရွာ၊ ရွှေဘိုရွာ

ခုနှစ် ၁၄-၁၁-၂၀၁၇ တော်ဝင်အားအမှတ်ဖြစ်ပေးပါ။(✓) ဝက်ဝန်း(၁)၊ အောက်ဝန်း(၂)၊ ဝက်ဝန်း(၃)၊ ဝက်ဝန်း(၄)

ပြည်နယ်/တိုင်း ကလေး၊ ပြို့နယ် ဟားခါးတောင်၊ ကျေးရွာအုပ်စု ဟားခါးတောင်


ကျေးရွာအမည်	အောင်ရွက်မည့် လုပ်ငန်းများ	အတိုင်အတာ	ခန့်မှန်းတိုက်ရိုက် အကန့်အသတ်ခံရမှု ရှိသူများ	အဆိုပြုထား ပြီးသူ	ခန့်မှန်းကျန်ကျစဉ်			စုစုပေါင်း
					စီမံကိန်းမှ ထည့်ဝင်မှု	ကျေးရွာမှ ထည့်ဝင်မှု	အခြားထည့်ဝင်မှု (ခေါ်ပြုပါ) ထည့်ဝင်မှု   အမည်/အဖွဲ့	
ခဲမုံရွာ	ကျောက်ကျောက် (၆၆၆၆၆၆)၊ မြေထားလမ်း (၆၆၆၆၆၆)	၁၄၀' x ၁၂' x ၄'	၀	<input type="checkbox"/> ကျား <input type="checkbox"/> မ ✓ ကျား + မ	၁၅၀ သိန်း			၁၅၀ သိန်း
ရင်ကန်	ကျောက်ကျောက် (၆၆၆၆၆၆)	၃၀၀၀' (၁၂') ၃၀၀၀' (၃')	၀	<input type="checkbox"/> ကျား <input type="checkbox"/> မ ✓ ကျား + မ	၈၅ သိန်း			၈၅ သိန်း
ပါပု	ကျောက်ကျောက် (၆၆၆၆၆၆)	၁၄၀' x ၁၂' x ၄'	၀	<input type="checkbox"/> ကျား <input type="checkbox"/> မ ✓ ကျား + မ	၁၈၅ သိန်း			၁၈၅ သိန်း
			၀	<input type="checkbox"/> ကျား <input type="checkbox"/> မ <input type="checkbox"/> ကျား + မ				
			၀	<input type="checkbox"/> ကျား <input type="checkbox"/> မ <input type="checkbox"/> ကျား + မ				

ရာထူး ကျေးရွာအုပ်စု စီ/အောက်တော်မတ် ဥက္ကဋ္ဌ၊ အမည် ဦးစိုးဝင်း၊ လက်မှတ် ဦးစိုးဝင်း၊ ရက်စွဲ ၁၄.၁၁.၁၇



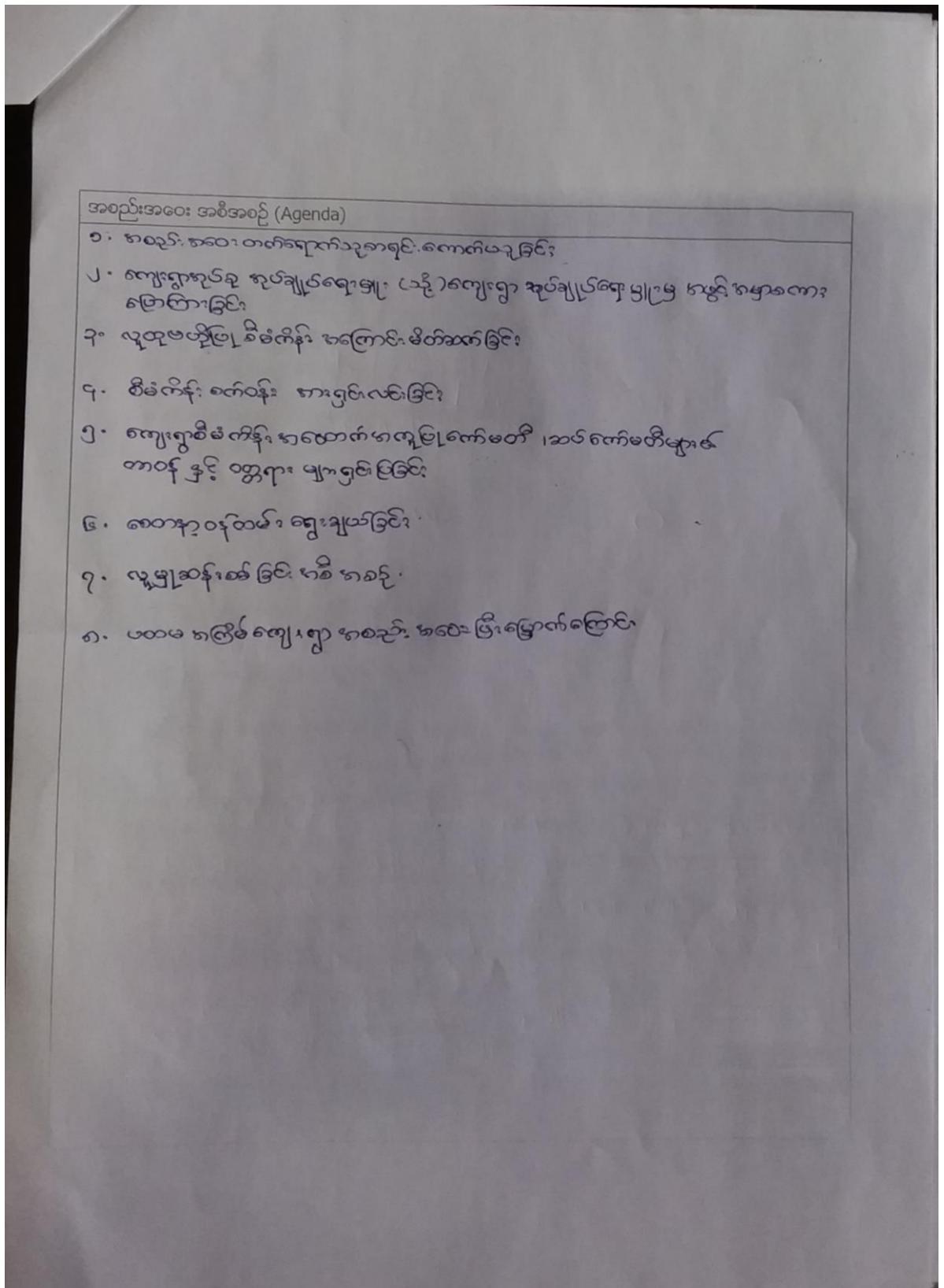
၁၂။ အစည်းအဝေးမှတ်တမ်းများ (ပုံစံ-၁၂)

အစည်းအဝေးမှတ်တမ်း



လူထုဝန်ထမ်း

ခေါင်းစဉ်	ထမေ ဗဟို မြေကျေးရွာအစည်းအဝေး			
ကျေးရွာ/အုပ်စု၊ မြို့နယ်	ပါလ / ဟာဆောင်း / ဟာဆောင်း			
အစည်းအဝေးကျင်းပသည့် ရက်စွဲ၊ အချိန်၊ နေရာ	၂၃.၁၀.၁၇   နံနက် (၁၀:၀၀ နာရီ)   ပါလကျေးရွာအစည်းအဝေး			
စီမံကိန်းအမည်၊ မြို့နယ်	လူထုဝန်ထမ်းမြေစီမံကိန်း၊ ဟာဆောင်း၊ တောလခဲ၊ မယ်စွဲမြို့နယ်၊ ကယားပြည်နယ်			
စုစုပေါင်းကုန်ကျငွေ	-			
ဦးဆောင်သူ	ဒေါ်လွင်လွင်	ရာထူး	CF/TF Committee	
တက်ရောက်သူဦးရေ (Participants)				
စဉ်	ကျား	မ	စုစုပေါင်း	လူမျိုး
၁	၁၃	၂၇	၄၀ ဦး	ရှမ်း / ကယား / ကရင် /
၂				ကယား / မနော / ကယား /
				ပရိုက် / ရှမ်း + ကရင်
ရည်ရွယ်ချက် (Purpose)				
<p>၁. ဤကွဲကျေးရွာဖွံ့ဖြိုးရေးအခြေခံအောက်ဖွဲ့စည်းမှုများကို ကျေးရွာလူထုများသိရှိစေရန်</p> <p>၂. ကျေးရွာလူထုများ ကားလုံးကျွတ်စီမံကိန်းစနစ်၊ စီမံကိန်း၊ အခွင့်အလမ်းများ၊ စည်းမျဉ်းစည်းကမ်းများနှင့် ရင်းနှီးမြှုပ်နှံမှုများ</p> <p>၃. လူထုဝန်ထမ်းမြေစီမံကိန်း၏ အကျိုးအမြတ်ပေးပို့ပေးခြင်း၊ စည်းကမ်းများနှင့် ဖြစ်သည့် ကျား-မရောရာ ခွင့်လှယ်မှုပေးပို့ခြင်း၊ ပါဝင်မှုတို့ကို လည်းကောင်း သိရှိအားလည်သွားစေရန်</p> <p>၄. ဤကွဲကျေးရွာအစည်းအဝေးမှ မည်သူ့မျှ၏ အကျိုးအမြတ်ပေးပို့ပေးခြင်း၊ အကျိုးအမြတ်ပေးပို့ပေးခြင်း၊ အကျိုးအမြတ်ပေးပို့ပေးခြင်း</p>				



ဆွေးနွေးချက်နှင့်ဆုံးဖြတ်ချက်များ (Discussion and Decision)		
စဉ်	ဆွေးနွေးချက်များ	ဆုံးဖြတ်ချက်များ
၁	ကျေးရွာစုပေါင်းချုပ်ကျေး မြို့နယ်အစီအစဉ်နှင့် ကမ္ဘာ့ဘဏ်က ခြေကြားသွားပါသည်။	
၂	လက်ထောက်နှင့်ပညာ မြို့နယ်အစီအစဉ်နှင့် မြို့နယ်အစီအစဉ် မှ လူထုအပည့်ပြုစီမံကိန်း စတင်ပါ။ စီမံကိန်းစက်ဝန်း စတင်ပါ။ ကို ရှမ်းလမ်း ခြေကြား သွားပါသည်။	
၃	ဆက်လက်၍ ကျေးရွာစီမံကိန်း စတင် စာချုပ်ပြုစေရမည် နှင့် ဆက်လက်စေပါ။ စာချုပ်ဝန်ထမ်း တို့၏ တာဝန် နှင့် ငွေကြေး တို့ကို ထပ်မံရှင်းကြားပါသည်။	
၄	ဆိုင်နောက် ကျေးရွာစေတနာ့ဝန်ထမ်း (၂) ဦး ကို စာချုပ်စာရင်းတင်စေရန် လာကြည့်ရန် မှ စတင်ပြုစေရန် ချမှတ် ပြပါသည်။	စာချုပ်စာရင်းတင်စေရန် လာကြည့်ရန် မှ စတင်ပြုစေရန် ချမှတ် ထားသော စာချုပ်ဝန်ထမ်း (၂) ဦးမှာ -
၅	လူမှုပတ်ဝန်းကျင်ထိခိုက်မှု တွင် ကိရိယာ (၆) ခု ကိုသုံးပြီး ဆွေးနွေးပြီး ကျေးရွာ စာရင်း စစ်ဆေးပြီး (၂) နှစ်ခန့်အတွက် ဝန်ထမ်းစစ်ဆေး (၄) နှစ်ခန့်အတွက် မြေစိုက် (၄) နှစ်ခန့် စာချုပ် ချုပ်ဆိုရမည်။ စာချုပ်စာရင်း တို့ စာချုပ်စာရင်း စာချုပ်စာရင်း တို့	(၁) ဒေါ်ဖုန်းစွယ်က (၂) ဒေါ်ဖုန်းစွယ်က ထို့ဖြစ် ပါသည်။

<p>ဝဋ်၊ အွေး၊ ဇွေး၊ သုံးသပ် ဖြစ်သည်။</p> <p>(ဈ) ဟင်္ဂလိပ် နှစ်သုံး သင်္ချာ၊ နှင့်</p> <p>(ည) နိုင်ငံခြား နှစ်သုံး သင်္ချာ၊ ကို ဖူး</p> <p>ကမ္ဘာ့ သား ဖျား ကို လက်ထောက် နည်း</p> <p>ပညာမှာ ဦးမြတ် ဖြစ်ရောင် မှ ဦး</p> <p>ဆောင်ပြီး တစ်ဖွဲ့ ၊ ကမ္ဘာ့ သား ဖျား</p> <p>ကို ဖူး လက်ထောက် နည်း ပညာမှာ</p> <p>“ ဝါးလဲလဲ ဝေဖြိုး ” မှ ဦးဆောင် ဖြစ်</p> <p>တစ်ဖွဲ့ ၊ ကမ္ဘာ့ (၂) ဖွဲ့ ခွဲ ကမ္ဘာ့ ဇွေး</p> <p>သုံးသပ် ဖြစ်သည်။</p> <p>တို့ နောက် ကစည်း ကစား ကို ချစ်သိမ်း</p> <p>လိက်သည်။</p>		
<p>မှတ်တမ်းရေးသူ။</p> <p>လက်မှတ်။ <i>Ma thu.</i></p> <p>အမည်။ နန်းမိုးမိုးသူ</p> <p>လက်မှတ်။ <i>နန်းမိုးမိုးသူ</i></p>	<p>စိစစ်သူ။</p> <p>လက်မှတ်။</p> <p>အမည်။</p> <p>လက်မှတ်။</p>	<p>အတည်ပြုသူ။</p> <p>လက်မှတ်။</p> <p>အမည်။</p> <p>လက်မှတ်။</p>

အစည်းအဝေးမှတ်တမ်း



ခေါင်းစဉ်	ဒုတိယအကြိမ်ကျေးရွာ စာစုခင်း စာစု
ကျေးရွာ/အုပ်စု၊ မြို့နယ်	ပါပု၊ ဟားဆောင်း၊ ဟားဆောင်း
အစည်းအဝေးကျင်းပသည့် ရက်စွဲ၊ အချိန်၊ နေရာ	၂၄.၀၈.၁၇   ညနေ (၃:၀၀) နာရီ၊ ပါပုကျေးရွာ ခန့်မဆောင်
စီမံကိန်းအမည်၊ မြို့နယ်	လူထုဖွံ့ဖြိုးရေးစီမံကိန်း၊ ဟားဆောင်း၊ ဘောလခဲ၊ မယ်စွဲမြို့နယ်၊ ကယားပြည်နယ်
စုစုပေါင်းကုန်ကျငွေ	-
ဦးဆောင်သူ	ဒေါ်လှလှဝေ မြို့
ရာထူး	CF/TF Committee

တက်ရောက်သူဦးရေ (Participants)

စဉ်	ကျား	မ	စုစုပေါင်း	လူမျိုး
၁	၁၂	၂၈	၄၀ ဦး	ရွှမ်း၊ လယား၊ ကရင်၊
၂				ကယား၊ မဏ္ဍာ၊ ကလေး၊
				ပရိုက် -

ရည်ရွယ်ချက် (Purpose)

(၁) ကျေးရွာ ဖွံ့ဖြိုးမှု မြှင့်တင်ရေး နှင့် လူမှု ဖွံ့ဖြိုးရေး အဖွဲ့အစည်းများကို အားပေးရန် နှင့် နာမည်ကျော် ကျေးရွာ ဖွံ့ဖြိုးရေး ကွန်ဗင်းနစ်၊ လင်းစော၊ မျှော်စု၊ ချွန်တို့ အဖွဲ့အစည်းများ

(၂) ကျေးရွာ ဖွံ့ဖြိုးရေး စာစုခင်း စာစု ဖြစ်ပေါ်စေရန်



ဆွေးနွေးချက်နှင့်ဆုံးဖြတ်ချက်များ (Discussion and Decision)		
စဉ်	ဆွေးနွေးချက်များ	ဆုံးဖြတ်ချက်များ
၁-	ကျေးရွာ အုပ်ချုပ်ရေး မှူးမိုး ခင်မောင်ချို မှ "ယနေ့ ရုံးခွဲစွဲတက်ရောက်လာ ကြသော ကျေးရွာ လူထု အားလုံး ကို ဖြစ်တွေ့ရတာ ဝမ်းသာ ကြောင်း ၊ နောက် ရှောင်တွင်လည်း ပူးပေါင်းပါဝင်ပေးကြရန် တိုက်တွန်းကြောင်း ပြောကြားသွားပါသည်"	
၂-	ထို့နောက် ထပ်ဆင့် ဆွေးနွေးခဲ့သောလူမျိုး ဆန်းစစ်ခြင်း ဇ ရလဒ်များကို ဖြန့်လှင်း ကန့်သတ်ချုပ်ချယ် "ဒေါ်နုလွယ်" ထံမှ တစ်ပြေး သွား ပါသည်။	
၃-	ဆက်လက်၍ ပါမုတေ့ ရှစ် ခုခန့် ဩဇာ များ ၊ ကျေးရွာ မျှော်မှန်းချက် များ နှင့် ကျေးရွာ မြို့နယ် ရှေးလုပ်ငန်း များ ထွက်ပေါ်လာစေရန် စီမံအား များ မှ တစ်ဖွဲ့ ၊ စီမံအား များ တစ်ဖွဲ့ စီမံ ၂) မြို့နယ် ဆွေးနွေးသွားကြပါသည်။ စီမံအား များ စီမံအား များ ကို ဦး မှ ဦး ဆောင် ဆွေးနွေးပြီး စီမံအား များ စီမံအား ကို "ဒေါ်လှလှ" ကို မှ ဆောင် ကဆွေးနွေး သုံးသပ်ကြပါသည်။	<p>စီမံအား စီမံအား တက်ရောက်လာကြသူ များအားလုံး ၊ ဆွေးနွေးသုံးသပ်ချက် များ ကျေးရွာ များ စီမံအား လုပ် ငန်း များ မှ -</p> <p>(၁) ကျေးရွာတွင် ကျောက် ချောလမ်း ဆင်ခြင်း (ကျား + မ)</p> <p>(၂) မူလကျောက် တည်ဆောက်ခြင်း (ကျား + မ)</p> <p>(၃) ရောင်ကန် တည်ဆောက်ခြင်း (မ)</p> <p>(၄) ရေပိုက်လိုင်း များ ဖြန့်လှင်း ဖြန့်ခြင်း အားဖြင့် ဖြင်း (ကျား)</p> <p>(၅) ကားကစား ကွင်း တည်ဆောက် ခြင်း (ကျား + မ)</p> <p>(၆) လမ်းမီး တိုင် စီမံခြင်း (ကျား + မ)</p> <p>(၇) သက်ဆွေး နည်းပညာပို့ချခြင်း (၈) စိုက်ပျိုး ဖြေနေရာ ရရှိရန် (ကျား + မ)</p> <p>(၉) မူလကျောက် (သို့) စာလယ်တန်း ကျောက် စီမံအား ဖြန့်လှင်း ရန် (ကျား + မ)</p>
၄-	ယခင် ပထမဆုံး စက်ဝန်းမှ ကျေးရွာ စီမံ အဖွဲ့ မှ စီမံအား ကို ယခုဒုတိယအကြိမ်	





၁၃။ ကဏ္ဍအလိုက်ဦးစားပေးဖွံ့ဖြိုးရေးလုပ်ငန်းစဉ်များ

ပါဠိကျမ်းရွာ

ကဏ္ဍအလိုက်ဦးစားပေးဖွံ့ဖြိုးရေးလုပ်ငန်းစဉ်များ

	စဉ်	လုပ်ငန်း	အဆိုပြုသူ	လ/နှစ်	လုပ်ဆောင်မည့်သူ	ပြင်ပမှ ထောက်ပံ့ပေးသူ
အခြေခံအဆောက်အအုံ နှင့်လမ်း/တံတား	၁	ကျေးရွာတွင်းကျောက်ချော လမ်း ပြုပြင်ခြင်း	ကျား+မ	Oct / 17	ကျေးရွာလူထု	
	၂					
	၃					
	၄					
	၅					
အသက်မွေးဝမ်းကြောင်းနှင့် စိုက်ပျိုးရေး	၁	သက်မွေး သင်တန်းပို့ချခြင်း	ကျား+မ	Oct / 17	ကျေးရွာလူထု	
	၂					
	၃					
	၄					
	၅					
ကျန်းမာရေးနှင့် ရေရရှိရေး	၁	ရေစက်ကန်တည်ဆောက် ခြင်း	မ	Oct / 17	ကျေးရွာလူထု	
	၂	ကျေးရွာလူထု သွယ်တန်းခြင်း				
	၃	ကျေးလက်ဆေးပေးခန်း				
	၄					
	၅					
ပညာရေး	၁	မူကြိုကျောင်း	ကျား+မ	Oct / 17	ကျေးရွာလူထု	
	၂	မူလကျောင်း (၁ခွဲ)				
	၃	စလယ်ကျောင်း စာဆင့် တိုးမြှင့်ပေးရန်	ကျား+မ	Oct / 17	ကျေးရွာလူထု	
	၄					
	၅					
အခြား	၁	အားကစားကွင်း	ကျား+မ	Oct / 17	ကျေးရွာလူထု	
	၂	လျှပ်စစ်မီးတိုင်	ကျား+မ	Oct / 17	ကျေးရွာလူထု	
	၃	စိုက်ပျိုးရေးဓနချာရရှိရန်	ကျား+မ	Oct / 17	ကျေးရွာလူထု	
	၄					
	၅					